

金沢区土砂災害ハザードマップ

令和5年(2023年)3月発行

(土砂災害警戒区域 令和4年(2022年)9月1日告示時 土砂災害特別警戒区域 令和4年(2022年)9月1日告示時)

(注意) 金沢区以外の他行政区の土砂災害警戒区域及び土砂災害特別警戒区域についてはそれぞれの土砂災害ハザードマップで確認してください。

指定緊急避難場所一覧(土砂災害時)

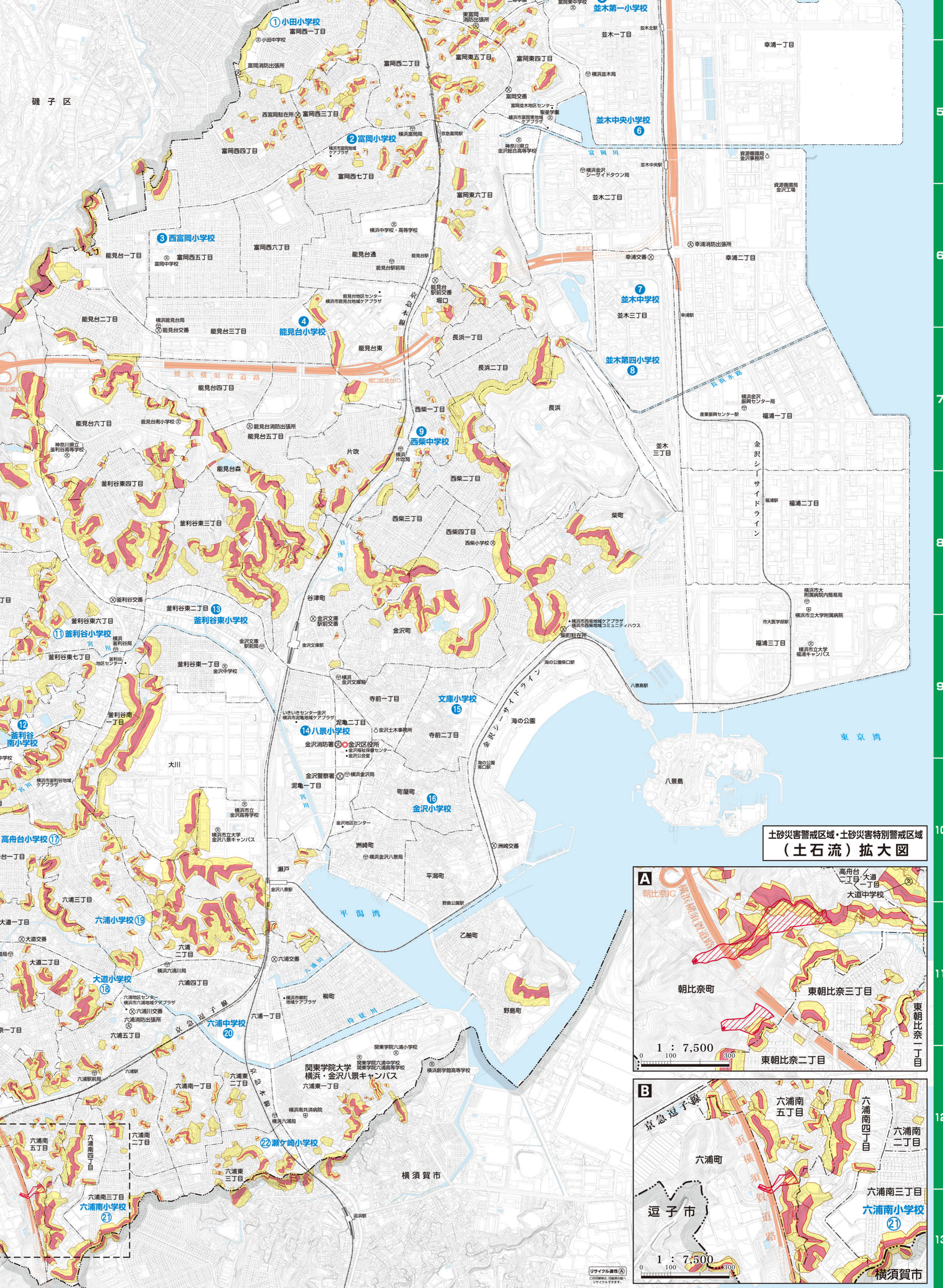
「指定緊急避難場所」は、切迫した災害の危険から逃れるための場所で、災害の種類ごと(洪水・土砂災害・地震など)について指定しています。災害規模・状況によって開設を判断するため、災害が発生しても、すべての避難場所を開設するとは限りません。避難する際は、行政(市・区ホームページ、横浜市防災情報Eメール、広報車両等)からの避難情報を確認しましょう。

No	指定緊急避難場所	所在地	索引
1	小田小学校	富岡西1-69-1	E-4
2	富岡小学校	富岡西7-13-1	E-5
3	西富岡小学校	富岡西5-49-1	D-6
4	能見台小学校	能見台3-32-1	E-6
5	並木第一小学校	並木1-7-1	G-4
6	並木中央小学校	並木1-25-1	G-5
7	並木中学校	並木3-4-1	G-6
8	並木第四小学校	並木3-10-1	G-7
9	西柴中学校	西柴1-23-1	F-7
10	西金沢学園	釜利谷西4-19-1	A-9
11	釜利谷小学校	釜利谷東6-37-1	C-9
12	釜利谷南小学校	釜利谷南4-12-1	C-9
13	釜利谷東小学校	釜利谷東2-12-1	D-8
14	八景小学校	泥亀1-21-2	E-9
15	文庫小学校	寺前2-21-7	F-9
16	金沢小学校	町屋町26-26	F-10
17	高舟台小学校	高舟台1-35-1	C-10
18	大道小学校	大道2-3-1	D-11
19	六浦小学校	六浦3-11-1	D-11
20	六浦中学校	六浦1-24-4	D-11
21	六浦南小学校	六浦南3-22-1	D-13
22	瀬ヶ崎小学校	六浦東3-2-1	E-12

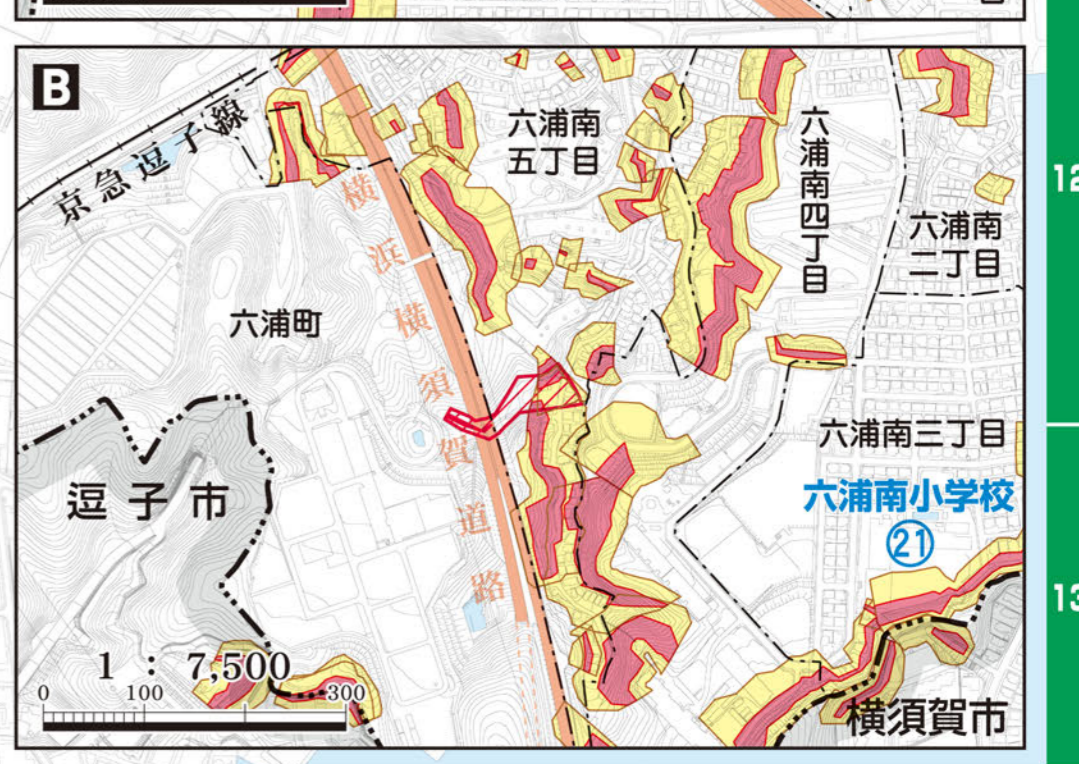
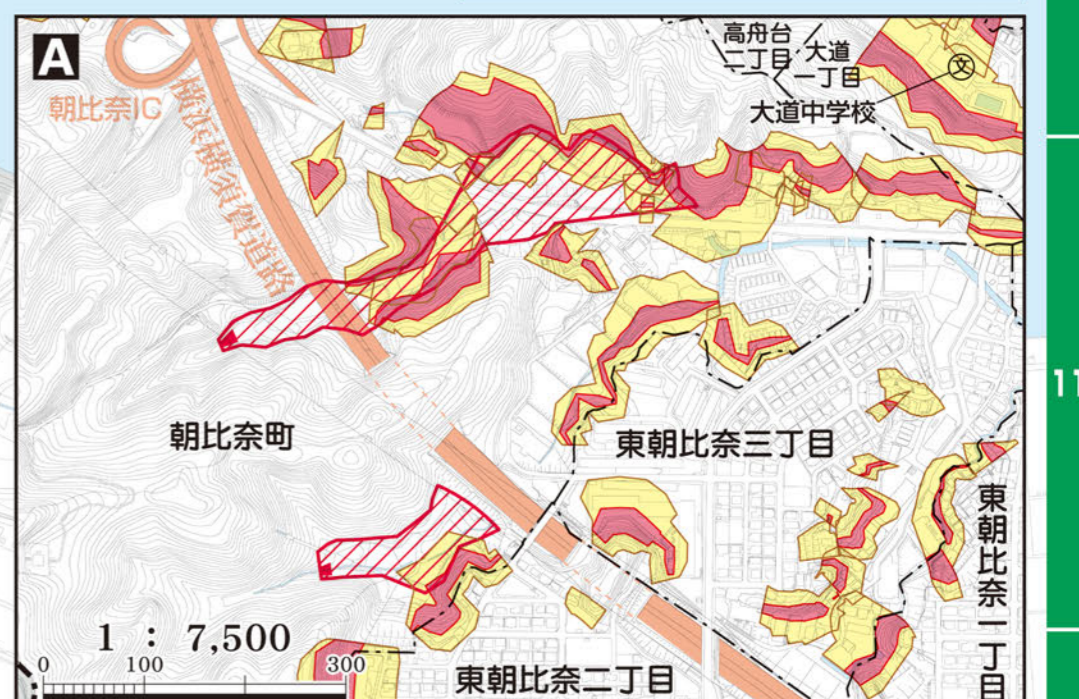
● 指定: 校舎及び体育館が土砂災害警戒区域に含まれない。
○ 一部指定: 校舎又は体育館の一部が土砂災害警戒区域に含まれる(一部の施設は避難可能)。
※土砂災害警戒区域、土砂災害特別警戒区域の最新情報は神奈川県土砂災害情報ポータルをご覧ください。

凡 例

	土砂災害警戒区域(急傾斜地)
	土砂災害特別警戒区域(急傾斜地)
	土砂災害警戒区域(土石流)
	土砂災害特別警戒区域(土石流)
●	指 定
○	一 部 指 定
---	市 界
---	区 界
---	町 界
J R	駅
私鉄	駅



土砂災害警戒区域・土砂災害特別警戒区域(土石流)拡大図



1 : 11,500