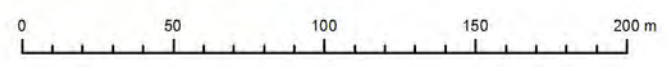
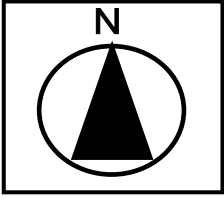


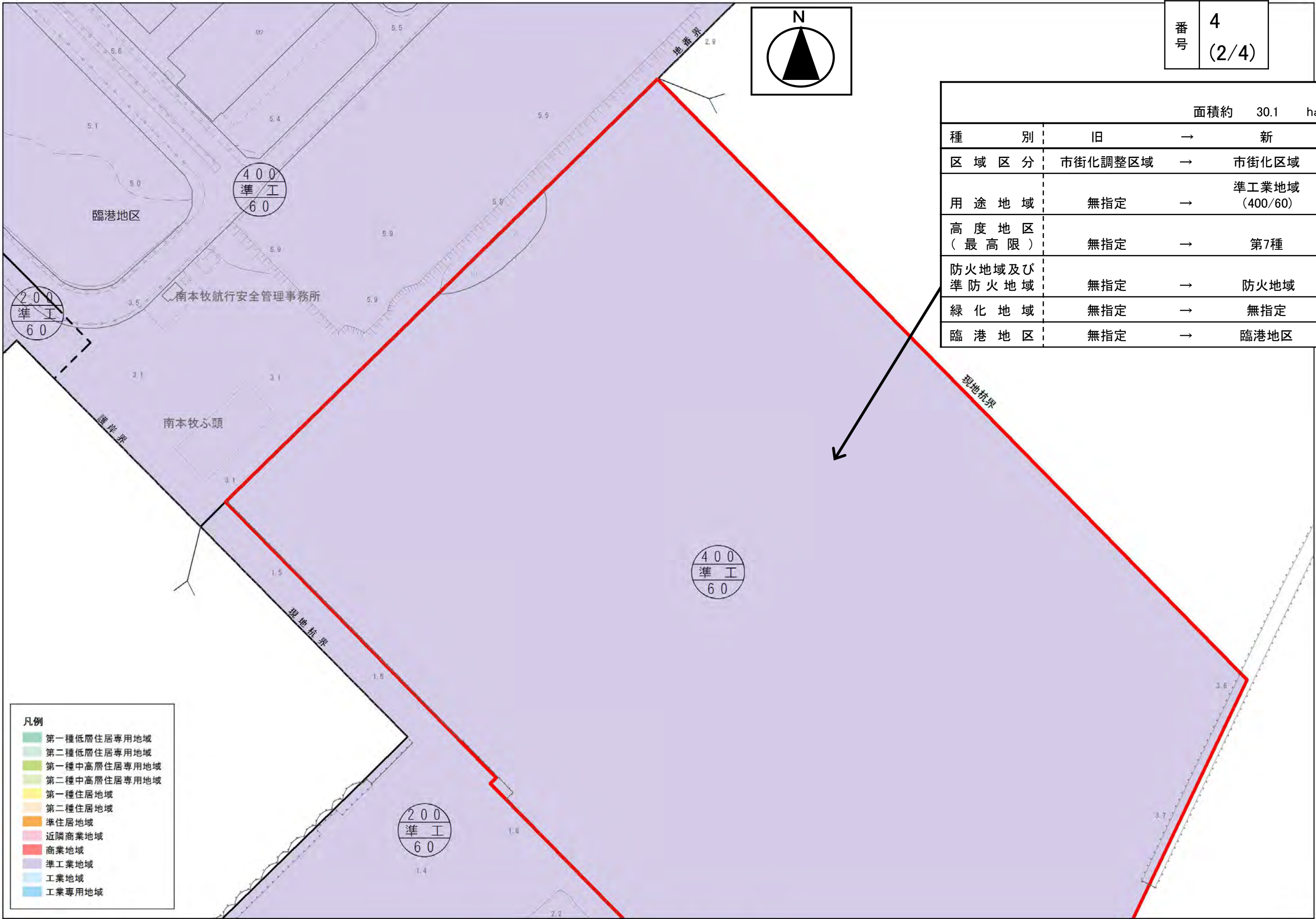
- 凡例
- 第一種低層住居専用地域
  - 第二種低層住居専用地域
  - 第一種中高層住居専用地域
  - 第二種中高層住居専用地域
  - 第一種住居地域
  - 第二種住居地域
  - 準住居地域
  - 近隣商業地域
  - 商業地域
  - 準工業地域
  - 工業地域
  - 工業専用地域

|                          |         | 面積約 21.0 ha |                   |
|--------------------------|---------|-------------|-------------------|
| 種 別                      | 旧       | →           | 新                 |
| 区 域 区 分                  | 市街化調整区域 | →           | 市街化区域             |
| 用 途 地 域                  | 無指定     | →           | 準工業地域<br>(200/60) |
| 高 度 地 区<br>(最高限)         | 無指定     | →           | 第7種               |
| 防 火 地 域 及 び<br>準 防 火 地 域 | 無指定     | →           | 準防火地域             |
| 緑 化 地 域                  | 無指定     | →           | 無指定               |
| 臨 港 地 区                  | 無指定     | →           | 臨港地区              |

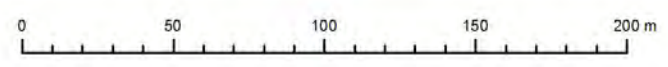


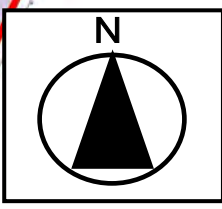


|             |         | 面積約 30.1 ha |                |
|-------------|---------|-------------|----------------|
| 種別          | 旧       | →           | 新              |
| 区域区分        | 市街化調整区域 | →           | 市街化区域          |
| 用途地域        | 無指定     | →           | 準工業地域 (400/60) |
| 高度地区 (最高限)  | 無指定     | →           | 第7種            |
| 防火地域及び準防火地域 | 無指定     | →           | 防火地域           |
| 緑化地域        | 無指定     | →           | 無指定            |
| 臨港地区        | 無指定     | →           | 臨港地区           |



- 凡例
- 第一種低層住居専用地域
  - 第二種低層住居専用地域
  - 第一種中高層住居専用地域
  - 第二種中高層住居専用地域
  - 第一種住居地域
  - 第二種住居地域
  - 準住居地域
  - 近隣商業地域
  - 商業地域
  - 準工業地域
  - 工業地域
  - 工業専用地域





|             |         | 面積約 30.1 ha |                |
|-------------|---------|-------------|----------------|
| 種別          | 旧       | →           | 新              |
| 区域区分        | 市街化調整区域 | →           | 市街化区域          |
| 用途地域        | 無指定     | →           | 準工業地域 (400/60) |
| 高度地区 (最高限)  | 無指定     | →           | 第7種            |
| 防火地域及び準防火地域 | 無指定     | →           | 防火地域           |
| 緑化地域        | 無指定     | →           | 無指定            |
| 臨港地区        | 無指定     | →           | 臨港地区           |


400  
準工  
60

200  
準工  
60

200  
準工  
60

|             |         | 面積約 22.4 ha |                |
|-------------|---------|-------------|----------------|
| 種別          | 旧       | →           | 新              |
| 区域区分        | 市街化調整区域 | →           | 市街化区域          |
| 用途地域        | 無指定     | →           | 準工業地域 (200/60) |
| 高度地区 (最高限)  | 無指定     | →           | 第7種            |
| 防火地域及び準防火地域 | 無指定     | →           | 準防火地域          |
| 緑化地域        | 無指定     | →           | 無指定            |
| 臨港地区        | 無指定     | →           | 臨港地区           |

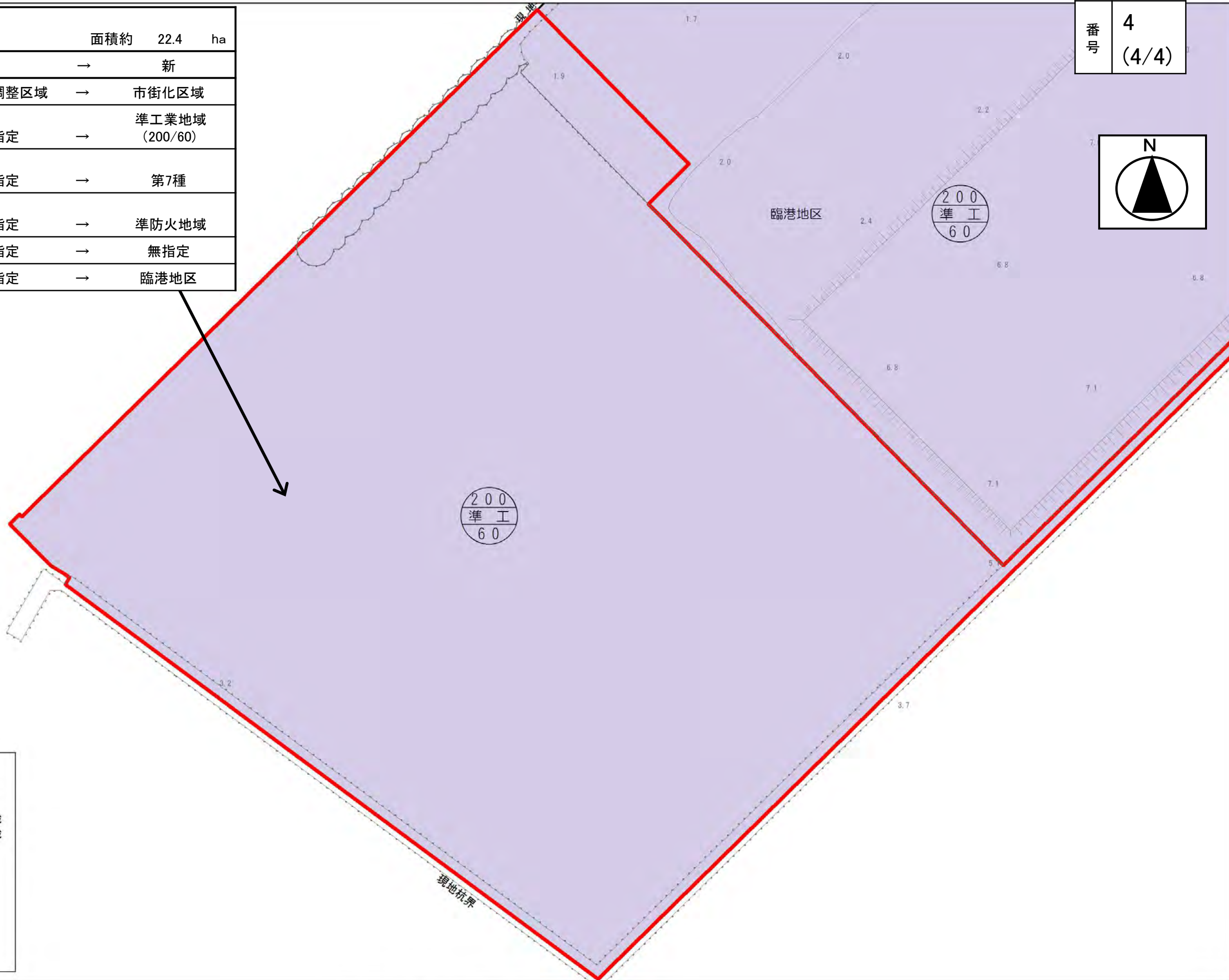
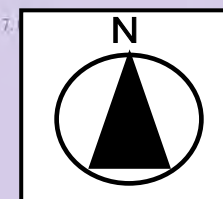
- 凡例
- 第一種低層住居専用地域
  - 第二種低層住居専用地域
  - 第一種中高層住居専用地域
  - 第二種中高層住居専用地域
  - 第一種住居地域
  - 第二種住居地域
  - 準住居地域
  - 近隣商業地域
  - 商業地域
  - 準工業地域
  - 工業地域
  - 工業専用地域



現地境界

|                 |         |     |                   |    |
|-----------------|---------|-----|-------------------|----|
|                 |         | 面積約 | 22.4              | ha |
| 種別              | 旧       | →   | 新                 |    |
| 区域区分            | 市街化調整区域 | →   | 市街化区域             |    |
| 用途地域            | 無指定     | →   | 準工業地域<br>(200/60) |    |
| 高度地区<br>(最高限)   | 無指定     | →   | 第7種               |    |
| 防火地域及び<br>準防火地域 | 無指定     | →   | 準防火地域             |    |
| 緑化地域            | 無指定     | →   | 無指定               |    |
| 臨港地区            | 無指定     | →   | 臨港地区              |    |

番号  
4  
(4/4)



- 凡例
- 第一種低層住居専用地域
  - 第二種低層住居専用地域
  - 第一種中高層住居専用地域
  - 第二種中高層住居専用地域
  - 第一種住居地域
  - 第二種住居地域
  - 準住居地域
  - 近隣商業地域
  - 商業地域
  - 準工業地域
  - 工業地域
  - 工業専用地域

