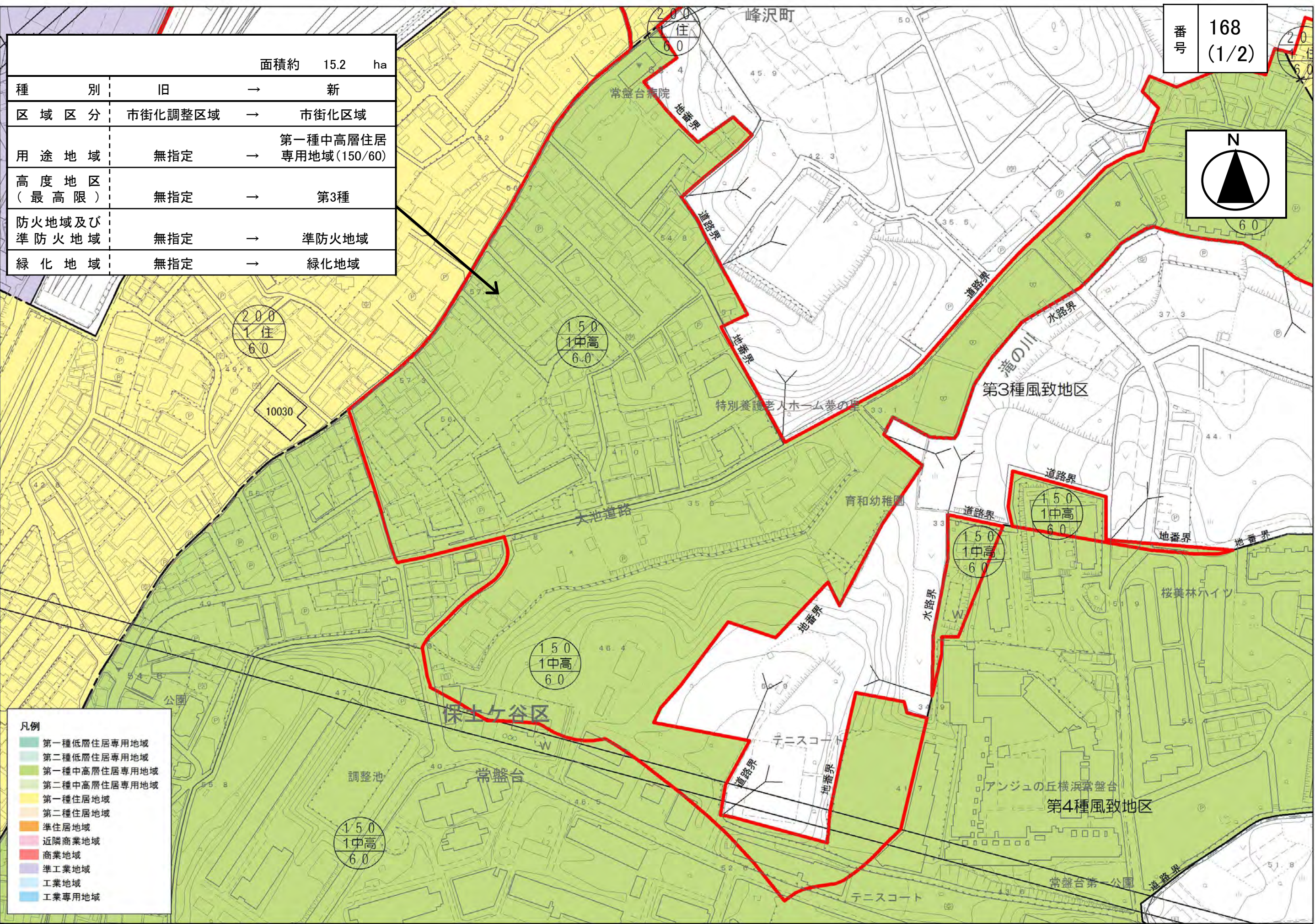

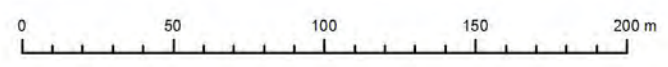


		面積約	15.2	ha
種別	旧	→	新	
区域区分	市街化調整区域	→	市街化区域	
用途地域	無指定	→	第一種中高層住居 専用地域(150/60)	
高度地区 (最高限)	無指定	→	第3種	
防火地域及び 準防火地域	無指定	→	準防火地域	
緑化地域	無指定	→	緑化地域	




- 凡例
- 第一種低層住居専用地域
  - 第二種低層住居専用地域
  - 第一種中高層住居専用地域
  - 第二種中高層住居専用地域
  - 第一種住居地域
  - 第二種住居地域
  - 準住居地域
  - 近隣商業地域
  - 商業地域
  - 準工業地域
  - 工業地域
  - 工業専用地域





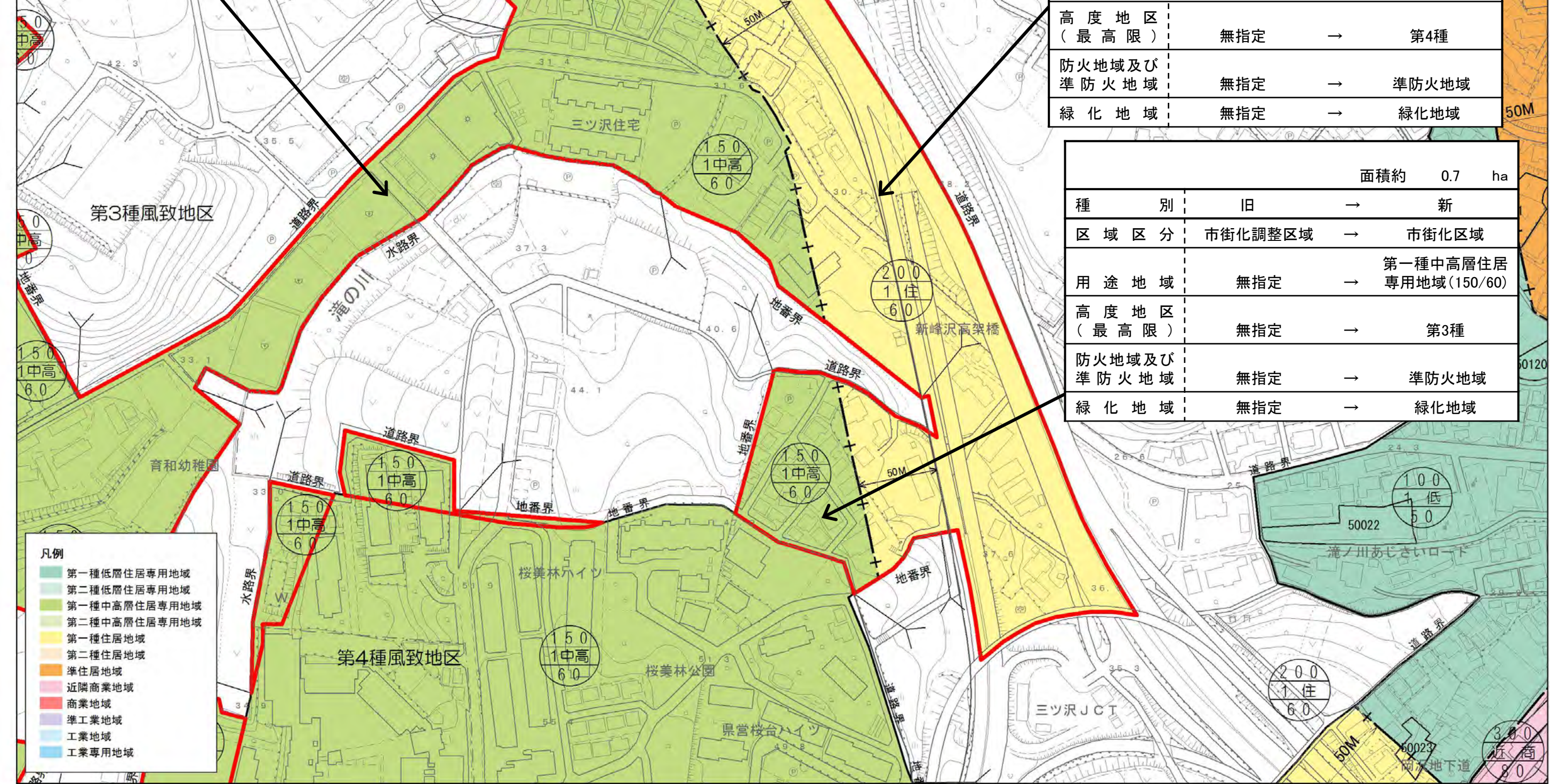
		面積約	15.2	ha
種 別	旧	→	新	
区 域 区 分	市街化調整区域	→	市街化区域	
用 途 地 域	無指定	→	第一種中高層住居 専用地域(150/60)	
高 度 地 区 (最高限)	無指定	→	第3種	
防 火 地 域 及 び 準 防 火 地 域	無指定	→	準防火地域	
緑 化 地 域	無指定	→	緑化地域	



番号 168  
(2/2)

		面積約	4.3	ha
種 別	旧	→	新	
区 域 区 分	市街化調整区域	→	市街化区域	
用 途 地 域	無指定	→	第一種住居地域 (200/60)	
高 度 地 区 (最高限)	無指定	→	第4種	
防 火 地 域 及 び 準 防 火 地 域	無指定	→	準防火地域	
緑 化 地 域	無指定	→	緑化地域	

		面積約	0.7	ha
種 別	旧	→	新	
区 域 区 分	市街化調整区域	→	市街化区域	
用 途 地 域	無指定	→	第一種中高層住居 専用地域(150/60)	
高 度 地 区 (最高限)	無指定	→	第3種	
防 火 地 域 及 び 準 防 火 地 域	無指定	→	準防火地域	
緑 化 地 域	無指定	→	緑化地域	



- 凡例
- 第一種低層住居専用地域
  - 第二種低層住居専用地域
  - 第一種中高層住居専用地域
  - 第二種中高層住居専用地域
  - 第一種住居地域
  - 第二種住居地域
  - 準住居地域
  - 近隣商業地域
  - 商業地域
  - 準工業地域
  - 工業地域
  - 工業専用地域

