

# 都市計画道路川上川島線等の 都市計画市素案について

横浜市

まちづくり調整局都市計画課

まちづくり調整局建築企画課

道路局企画課都市計画道路担当

## ■説明内容

1 都市計画変更に至った経緯について  
～ 都市計画道路網の見直し ～

2 都市計画市素案について

- (1) 都市計画道路川上川島線の一部区間廃止
- (2) 保土ヶ谷二俣川線の線形変更
- (3) 大池・今井・名瀬風致地区の一部区域の変更

3 今後の手続きの流れについて

# ■横浜市内の都市計画道路の状況

都市計画道路の計画延長：**約689km**

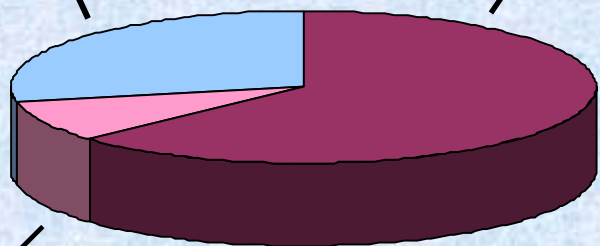
平成18年度末現在

(自動車専用道路等を除く)

未着手延長：約196km(約3割)

整備済み延長：  
約434km(約6割)

事業中等の延長：  
約59km(約1割)



## ■都市計画道路網の見直しの必要性について


現在の都市計画道路の多くが  
昭和40年代までに都市計画決定

この間、都市構造の変化や  
社会状況などの様々な面  
が変化。




これらに適切に対応する必要がある

## ■都市計画道路網の見直しの必要性について



**未着手の幹線街路**を対象として、将来を見据えつつ、

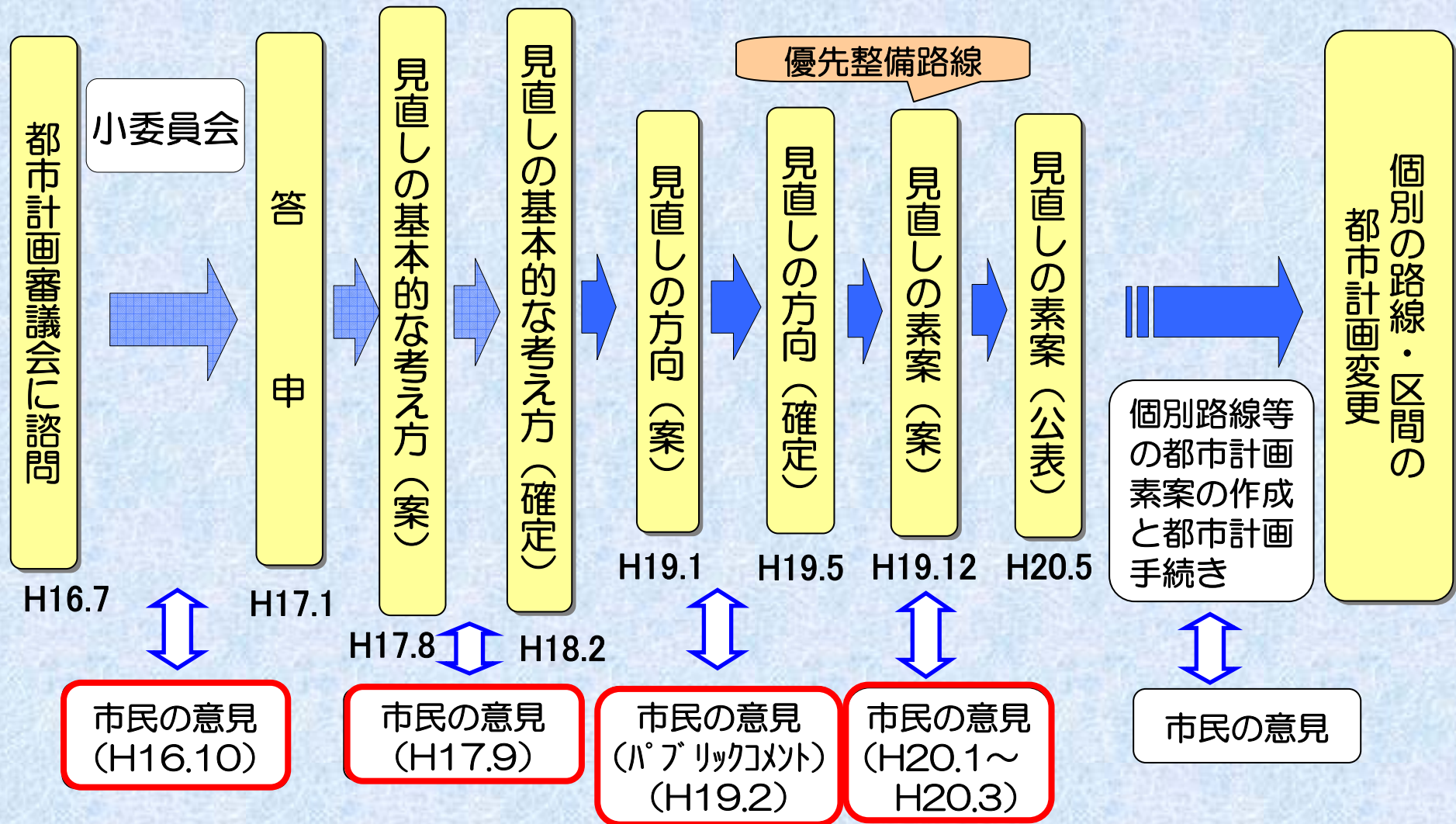
- ・全市的な観点から骨格的な道路網の検証
- ・地域的な観点から個別路線・区間の必要性を検証



**都市計画道路網の見直し**

# 見直しの経緯

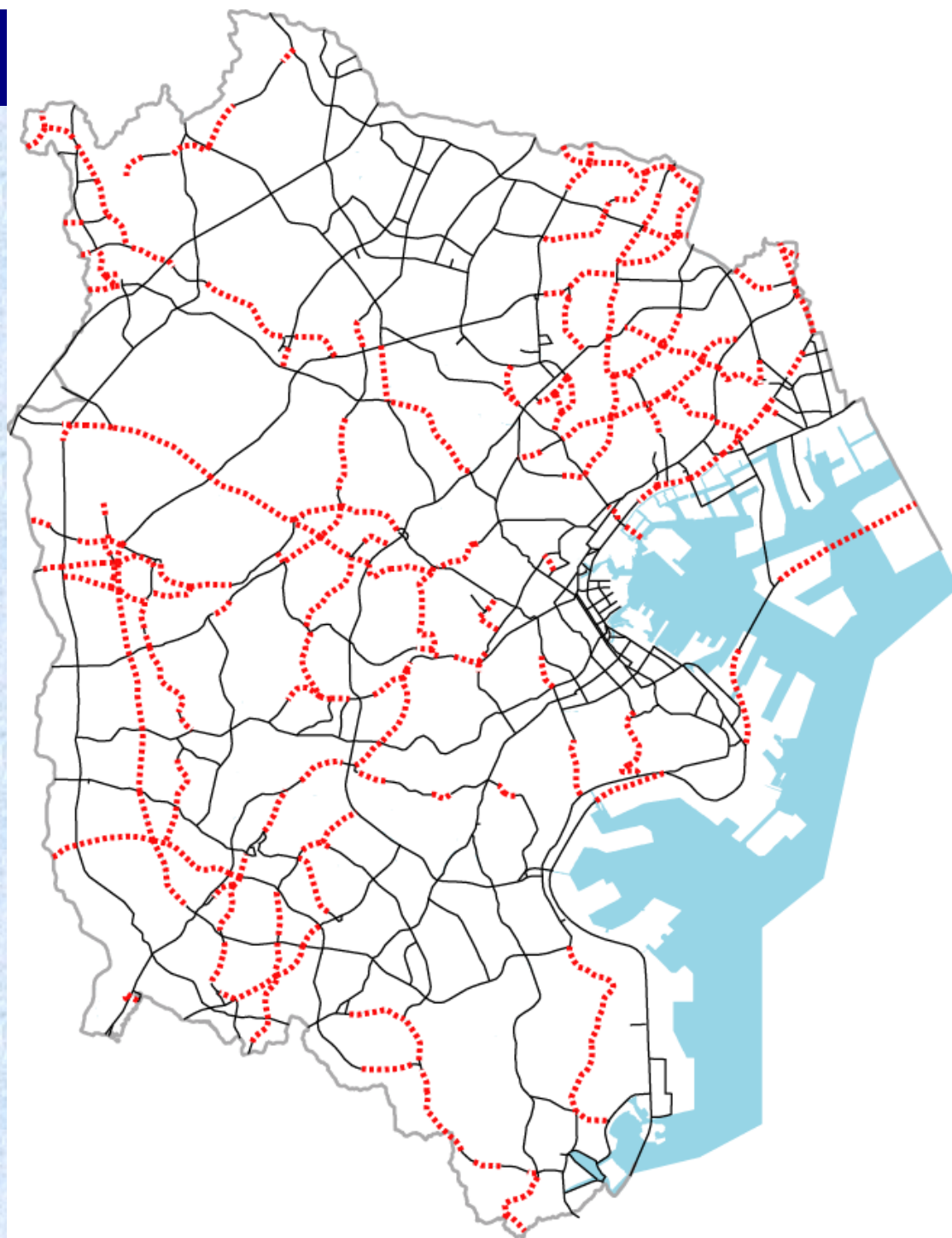
|       |       |       |       |         |
|-------|-------|-------|-------|---------|
| H16年度 | H17年度 | H18年度 | H19年度 | H20年度以降 |
|-------|-------|-------|-------|---------|



## ■見直しの素案

- 整備済み・事業中
- ..... 未着手(見直し対象)

**見直し対象：71路線**  
**約196km**



## ■見直しの素案

| 凡   | 例    |
|---|------|
|  | 存 続  |
|  | 変更候補 |
|  | 追加候補 |
|  | 廃止候補 |



存 続 : 64路線・区間 約173km



## ■見直しの素案

| 凡   | 例    |
|---|------|
|  | 存 続  |
|  | 変更候補 |
|  | 追加候補 |
|  | 廃止候補 |



変更候補: 14路線・区間 約13km

# ■見直しの素案

| 凡   | 例    |
|---|------|
|  | 存 続  |
|  | 変更候補 |
|  | 追加候補 |
|  | 廃止候補 |



追加候補：3路線 約6km

## ■見直しの素案

| 凡   | 例    |
|---|------|
|  | 存 続  |
|  | 変更候補 |
|  | 追加候補 |
|  | 廃止候補 |



廃止候補: 7路線・区間 約10km

## ■見直しの結果

| パターン        | 路線数  | 延長     |
|-------------|------|--------|
| <u>存続</u>   | 64路線 | 約173km |
| <u>変更候補</u> | 14路線 | 約13km  |
| <u>追加候補</u> | 3路線  | 約6km   |
| <u>廃止候補</u> | 7路線  | 約10km  |

見直し後の延長

**約191km**

(見直し前約196km)

