

## ■説明内容

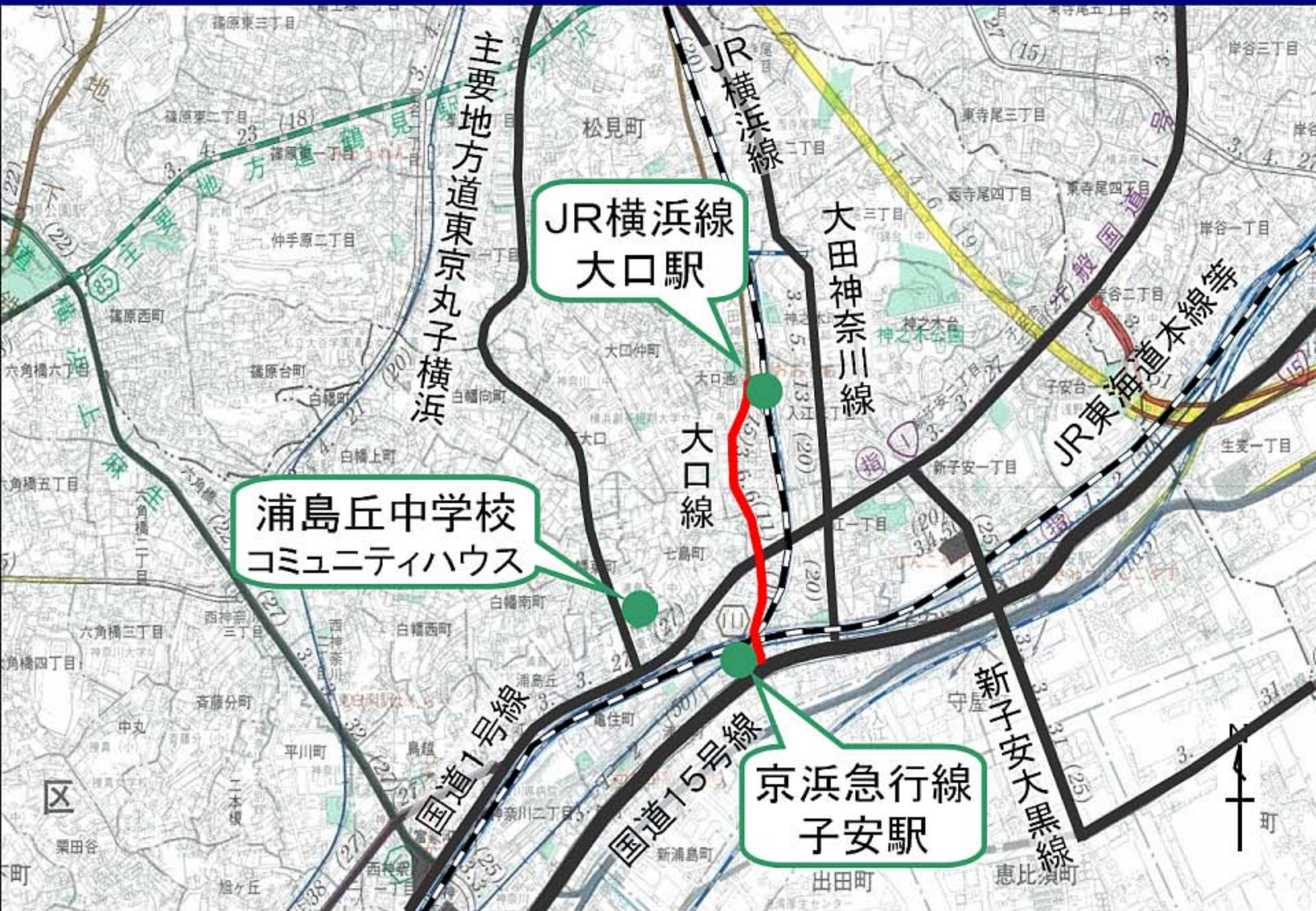
1 都市計画変更に至った経緯について  
～ 都市計画道路網の見直し ～

2 都市計画市素案について

3 今後の手続きの流れについて



# 位置図





# 概要



延長: 約920m  
幅員: 11mから15m

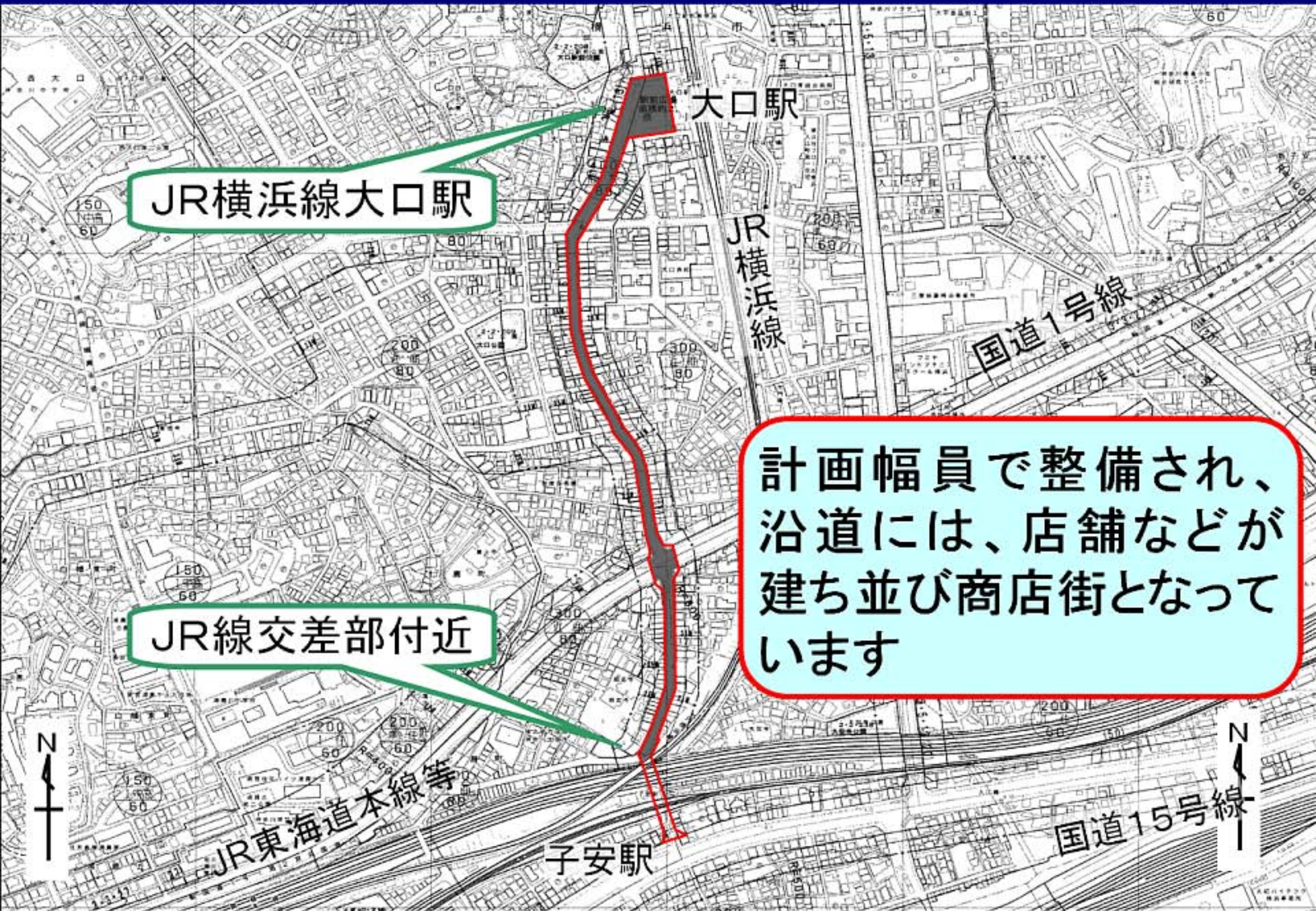
終点: 神奈川区大口通  
(JR横浜線大口駅)

起点: 神奈川区子安通  
(国道15号線)





# ■整備状況1



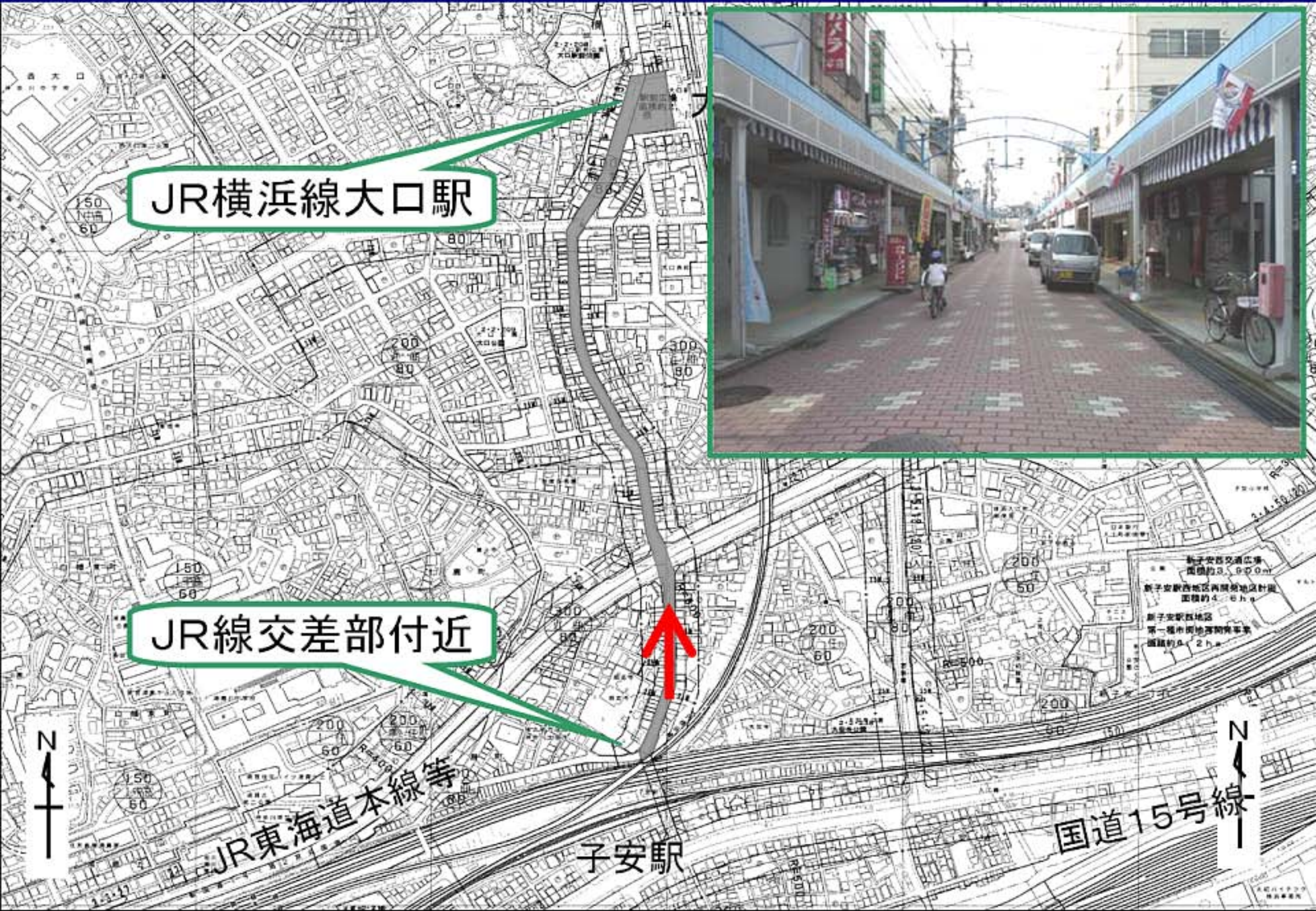
JR横浜線大口駅

JR線交差点付近

計画幅員で整備され、沿道には、店舗などが建ち並び商店街となっています



# ■整備状況2



JR横浜線大口駅

JR線交差部付近

JR東海道本線等

子安駅

国道15号線

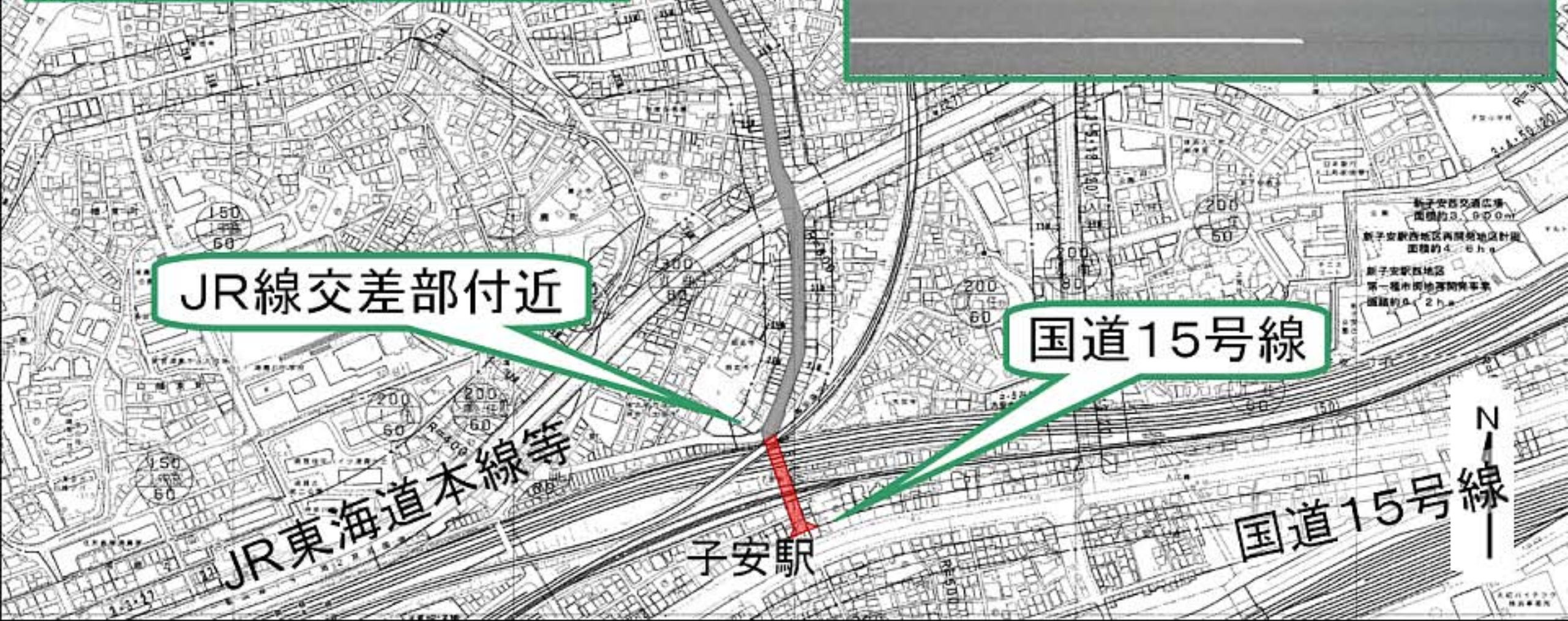
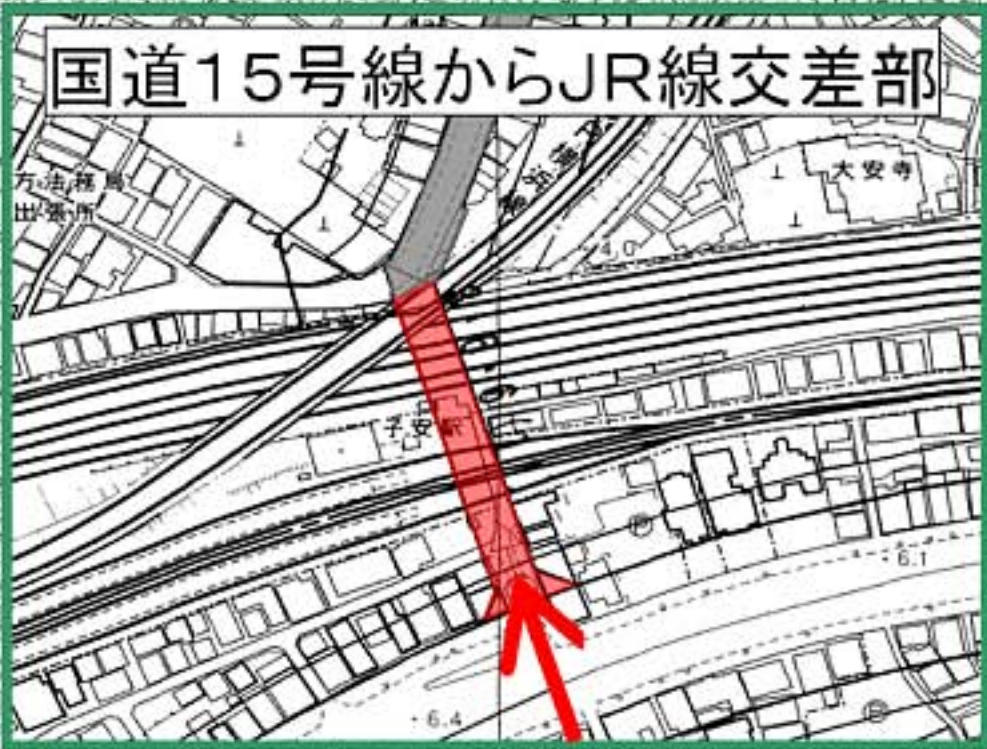


# ■整備状況3





# ■整備状況4





# ■整備状況5

