

# 旧東海道にぎやか商店街エリア

～権太坂を登って見よう！絶景・富士山～



## まちの魅カインデックス

- ① 明治から続く鉄道  
～現役最古の鉄道トンネル～  
～明治の鉄道遺産～  
-----
- ② 境木あれこれ  
～“境木”ってこんな意味があったんだ～  
～“境木ふれあいの樹林”に行ってみよう！～  
-----
- ③ 地蔵と名品が並ぶ 境木商店街  
～懐かしの夜店～  
～お茶と揚げ物と和菓子～  
-----
- ④ 北斎の「富嶽三十六景東海道程ヶ谷」  
何処から画えがかれたのだろう？  
-----
- ⑤ 権太坂上から望む～みなとみらい～  
～富士山～  
-----
- ⑥ 今井川の源流をたどる

メモ




# 旧東海道にぎやか商店街エリア

〜 権太坂を登って見よう！ 絶景・富士山 〜



1

# 明治から続く鉄道 ～明治の鉄道遺産～



※戸塚方面から

上り側（左）は、1887（明治20）年東海道線が国府津まで延伸されたときに鉄道史上17番目に建造され、現在でも使われている「現役最古のトンネル」です。

下りは複線化のとき、1898（明治31）年に建造されました。

## ① 清水谷戸トンネル

東海道線が開通したころを想像して<sup>えが</sup>きました。



ほどがや語りべ集

旧東海道にぎやか商店街エリア

# 1 明治から続く鉄道

～明治の鉄道遺産～

この区間には最古の鉄道建造物が人知れず現在でも働いています。

ほどがや語りべ集

旧東海道にぎやか商店街エリア



## ②和倉橋梁

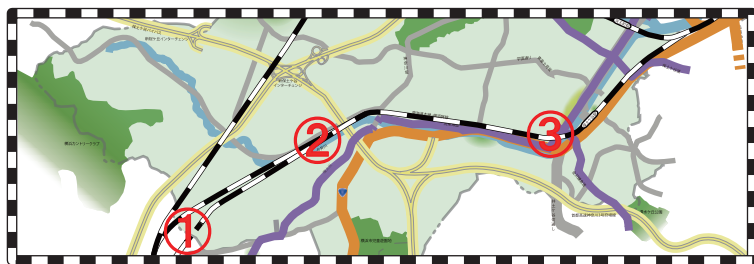
1898(明治31)年東海道線が複線化されたときに建造されたもの。関東大震災にも耐えました。



## ③東海道線最古の架線柱

1922(大正11)年9月に東京～国府津の電化工事開始。翌12年関東大震災で工事中断、大正14年12月13日、東京～国府津の電化が完成。

当時の状態をJRは記念として残しているとのこと。



語りべ：宮崎 奈緒子さん・横溝 高一さん



## 境木あれこれ

～“境木”ってこんな意味があったんだ～



### 境木の由来

武蔵国と相模国の国境で、江戸時代にはそのしるしとして傍示杭(ぼうじくい)または境杭(さかいくい)と呼ばれる木杭が建てられ、“境木”の名の由来になったと伝えられています。

バス停「境木地蔵尊前」ではこのようなモニュメントもみられますよ

側面には東海道の宿場名がズラリ！とかがかれています



ほどがや語りべ集

旧東海道にぎやか商店街エリア

## 境木ふれあいの樹林

バス停「境木地蔵尊」から徒歩1分ほどのところにある「境木ふれあいの樹林」は、土地所有者の方のご好意により、横浜市が借り受け、一般の方にも公開されている、緑豊かな憩いの場です。

こちらの樹林は、南区六ツツリにある「こども植物園」、保土ヶ谷区狩場町の「児童遊園地」や、その東側に広がる「英連邦墓地」とあわせて「緑の軸」のひとつ

として、自然あふれる中での散策を楽しむことができます。



のびのびとした広場!!

ピクニックなどにもってこいですね♪

雑木林や竹林につながる階段です。

木もれ日がか  
キレイでした😊





3

# 地蔵と名品が並ぶ 境木商店街 ～懐かしの夜店～



毎年やってもらいたいお祭り！  
だんだんと訪れる人も増えてきました。



ほどがや語りべ集

旧東海道にぎやか商店街エリア

### 3 地蔵と名品が並ぶ 境木商店街 ～お茶と揚げ物と和菓子～

ほどがや語りべ集

旧東海道にぎやか商店街エリア



## 「遠藤牛肉店」の ジャンボコロック

手のひら（指から）サイズ



6年半かけて1/10スケール、実際に石炭をたいて走る蒸機関車を製作したお茶屋さん。SLの重さは120kg



栗山 和菓子店  
店主が描いた絵や女将さん作成のちりめん細工の人形などが飾られています。

2011年10月2日  
松並プロムナードで  
走行



語りべ：遠藤 亮介さん



## 4

## 北斎の「富嶽三十六景東海道程ヶ谷」

何処から画かれたのだろう？

原画



近藤博昭氏所蔵

原画と現在の風景を比べると…

- ① 富士山の雪舌は南に延び、肩は大山・丹沢の陰になる。
- ② 丹沢山群は向かって右側。
- ③ 松の枝は北には伸びない。

↓  
逆なのは？



保土ヶ谷から富士山方面

表裏逆、版画だとありえますが真偽は不明です。

**昔** は難所と言われた権太坂を上りつめると、左右が開けてきます。現在も普通の自転車で越えるのは厳しい坂道です。

**江** 戸時代の旅人は馬や籠、多くは徒歩での往来でした。今は街の人をはじめ小学生、高校生、ウォーキングやランニングの人たち、そして車と多くの往来があります。



撮影者：伊藤 八郎さん

ほどがや語りべ集

旧東海道にぎやか商店街エリア

## 4

## 北斎の「富嶽三十六景東海道程ヶ谷」

何処から画かれたのだろう？

ほどがや語りべ集

旧東海道にぎやか商店街エリア



定説は①の餅立商店  
付近からとされています。



権太坂から境木まで、富士山を遠望しても弘法山が  
武相国境稜線に遮られ見えない？

**も** しかすると戸塚区内の福寿連絡  
橋付近からのものかも、と歴史  
に思いをはせます。

**伊** 能忠敬も、現在の福寿連絡  
橋付近から大山を観測して  
おり、江戸時代から富士山や丹沢・  
大山を遠望できる名所だったと  
思われます。


また、原画の右端に画かれている  
祠、鎮守の柱は現在も残っています。



語りべ：横溝 高一さん



# 5 権太坂上から望む～みなとみらい～




旧東海道の商店街を歩いて行くと急に視界が開けて東に横浜みなとみらいのランドマーク、野村ビルなどが見渡せる駐車場に出ました。  
さあ、これから下り坂、坂がきついのでひと休みです。



## 権太坂一番坂上部

2007年まではこの絵のように光陵高校キャンパスに松並木が見られましたが、マツクイムシにやられ、現在は2本だけになってしまいました。



スケッチ：村田 啓輔さん

ほどがや語りべ集


旧東海道にぎやか商店街エリア



# 5 権太坂上から望む～富士山～

ほどがや語りべ集

旧東海道にぎやか商店街エリア



権太坂の一番高い駐車場から北北西に見える富士山。昔の人もやはりここまで登って来て見ていたのだろうか。夕暮れ時はさらに美しい。

## 説1

旅人が老人に坂の名前を尋ねたところ、自分の名前を聞かれたと思い「権太」と答えたことから「権太坂」となった。



権太坂のいわれは？

## 説2

権左衛門という人が代官の指図でひらいてできた坂道を、その名をとって「権左坂」と名付けたものが、いつのころから「権太坂」となった。

権太坂一丁目、境木本町の旧東海道に近い上部地域では、気象条件が良ければ（特に冬場）、街の中から終日富士山を見ることができます。

語りべ：今村 悦子さん

# 6 今井川の源流をたどる



大字今井	
小字名	
大上	534 729
真立谷	730 927
入之谷	1007 1093
全	1065 1116
全	1124 1192

## 昭和5年(1930)頃の地図

今井川は河口までわずか7kmにすぎませんが、それだけ地形も凝縮されています。

ここでは、源流地点をたどってみました。


あまり知られていない今井川溪谷も紹介します。

横浜第二の溪谷と言ってよいでしょう。

河原 和雄さん提供

ほどがや語りべ集

旧東海道にぎやか商店街エリア





# 6 今井川の源流をたどる

ほどがや語りべ集

旧東海道にぎやか商店街エリア

① 水源 1



横浜カントリークラブ  
西コース 12 番ホール池

この池が今井川の源流です。  
今はゴルフ場になり、分水嶺だったことが分からなくなっていますが、戸塚方面へ流れ出た水は柏尾川に流れ相模湾へ。鶴ヶ峰方面へ流れ出た水は帷子川に流れ天王町駅付近で合流しています。

地図ではこちらが本流のように見えますが支流で、ここから上流は暗渠になっています。

② 暗渠



③ 水源 2



トンネルの手前の西側（地図上で左）にあるもう一つの源流（本流）



④ 支流の合流地点



⑤ 今井川 溪谷



光陵高校真下の滑沢

