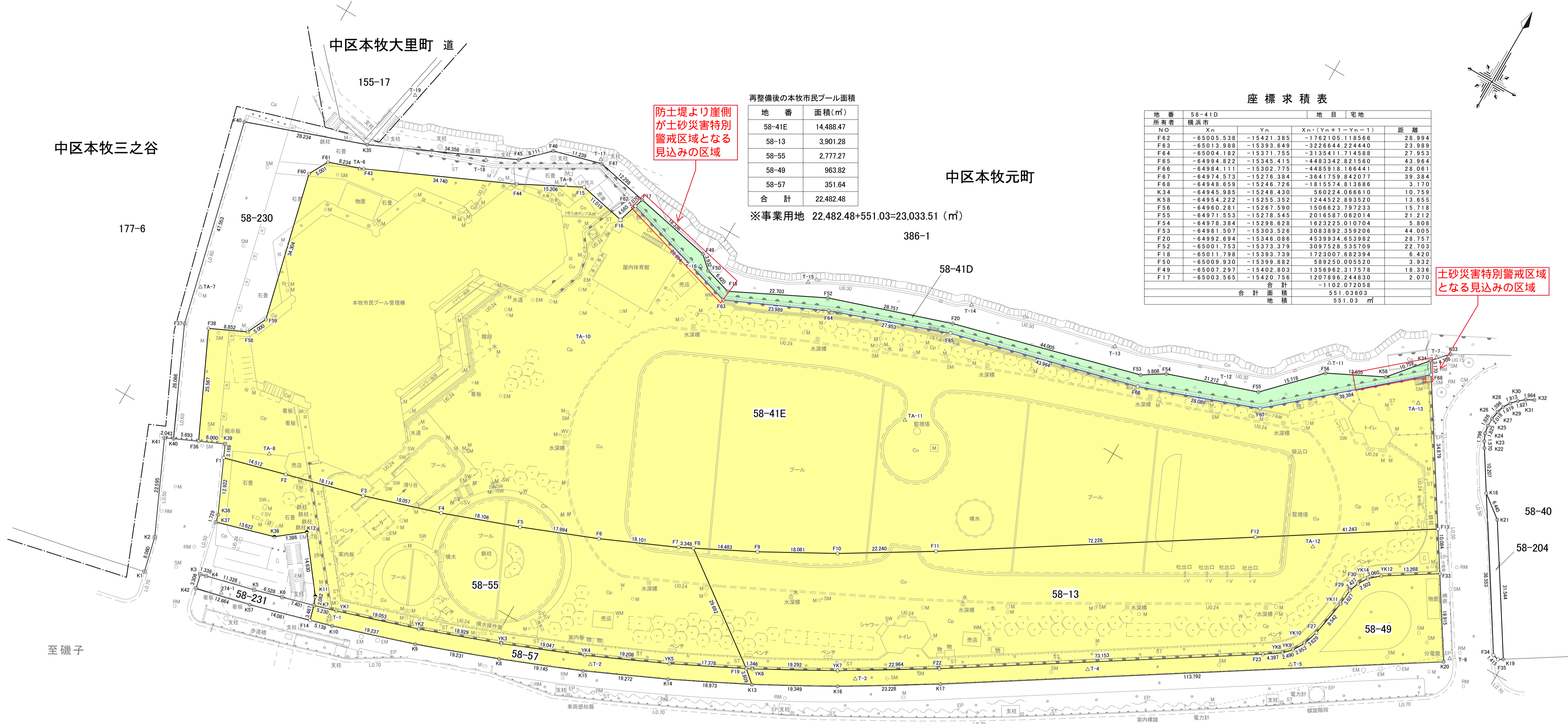


再整備後の本牧市民プール求積図 S=1:500



座標求積表

所有者	地目 宅地			距離
NO	X <sub>n</sub>	Y <sub>n</sub>	X <sub>n</sub> ・(Y <sub>n+1</sub> -Y <sub>n-1</sub> )	
F62	-65005.538	-15421.385	-1893026.272098	4.565
F16	-65009.888	-15422.770	791430.376512	11.019
F15	-65007.646	-15433.559	1579815.313092	15.206
F44	-65014.621	-15447.072	2938710.430570	34.740
F43	-65028.930	-15478.729	2563440.420600	8.234
F61	-65031.675	-15486.492	660071.501250	5.001
F60	-65036.070	-15488.879	-395177.533050	34.304
F59	-65069.428	-15490.877	-379224.826384	5.000
F58	-65073.931	-15483.051	663754.096200	8.852
F38	-65077.666	-15491.077	-180395.290152	25.567
F36	-65100.841	-15480.279	-1058865.178865	6.000
K39	-65098.388	-15474.812	-441106.541568	3.169
F1	-65101.255	-15473.503	-997741.834130	14.512
F2	-65097.496	-15459.486	-2053695.803808	18.114
F3	-65092.934	-15441.955	-2261914.363566	18.057
F4	-65087.492	-15424.737	-2228335.376112	18.106
F5	-65081.308	-15407.719	-2198819.551540	17.994
F6	-65074.698	-15390.982	-2166922.368702	18.101
F7	-65067.393	-15374.420	-1272132.600543	3.348
F8	-65065.884	-15371.431	-1035653.875628	14.483
F9	-65059.354	-15358.503	-1872278.899412	18.081
F10	-65050.652	-15342.653	-2261925.931328	22.240
F11	-65039.114	-15323.639	-5196755.288828	72.228
F12	-65000.261	-15262.751	-6217664.966216	41.243
F13	-64978.075	-15227.983	-1041273.651875	34.879
F68	-64948.659	-15246.726	314380.044259	39.384
F67	-64974.573	-15276.384	3641129.842077	28.061
F66	-64984.111	-15302.775	4485918.166441	43.964
F65	-64994.822	-15345.415	4483342.812560	27.953
F64	-65004.182	-15371.755	313511.714588	23.989
F63	-65013.988	-15393.649	3226644.224440	28.994
<b>合計面積</b>			<b>14488.47</b>	<b>m<sup>2</sup></b>
<b>地積</b>			<b>14488.47</b>	<b>m<sup>2</sup></b>

座標求積表

所有者	地目 宅地			距離
NO	X <sub>n</sub>	Y <sub>n</sub>	X <sub>n</sub> ・(Y <sub>n+1</sub> -Y <sub>n-1</sub> )	
F8	-65065.884	-15371.431	-719854.855768	29.692
F19	-65063.662	-15348.579	-1635937.900832	1.346
YK6	-65082.864	-15346.295	-1178260.169856	19.292
YK7	-65073.554	-15329.397	-2378763.766470	22.964
F22	-65061.680	-15309.740	-5291141.126000	73.153
F23	-65022.329	-15248.072	-4244722.659449	4.397
YK8	-65019.822	-15244.459	-349156.444140	2.490
YK9	-65018.057	-15242.702	-212869.118618	2.953
YK10	-65015.523	-15241.185	-173136.337749	3.629
F27	-65012.079	-15240.039	-169421.477874	8.542
YK11	-65008.662	-15238.579	-114276.437796	3.627
F29	-65000.047	-15238.281	-73515.053157	2.427
F30	-64997.767	-15237.448	-141435.140992	2.502
YK14	-64995.655	-15236.105	-621766.966216	3.629
YK12	-64993.654	-15233.789	880072.068814	3.060
F33	-64993.654	-15233.789	880072.068814	3.060
F34	-64993.654	-15233.789	880072.068814	3.060
F13	-64978.075	-15227.983	2611273.651875	41.243
F12	-65000.261	-15262.751	6217664.966216	72.228
F11	-65039.114	-15323.639	5196755.288828	22.240
F10	-65050.652	-15342.653	2261925.931328	18.081
F9	-65059.354	-15358.503	1872278.899412	14.483
<b>合計</b>	<b>計</b>	<b>計</b>	<b>-554.540258</b>	<b>3.627</b>
<b>合計面積</b>			<b>3901.28</b>	<b>m<sup>2</sup></b>
<b>地積</b>			<b>3901.28</b>	<b>m<sup>2</sup></b>

座標求積表

所有者	地目 宅地			距離
NO	X <sub>n</sub>	Y <sub>n</sub>	X <sub>n</sub> ・(Y <sub>n+1</sub> -Y <sub>n-1</sub> )	
F1	-65101.255	-15473.503	-565143.994655	12.922
K38	-65113.024	-15486.167	-373618.531712	1.729
K37	-65114.706	-15467.765	-678657.842764	13.622
K36	-65110.943	-15454.673	-1231052.993001	7.386
K12	-65106.389	-15448.858	-958886.897192	14.630
K11	-65117.931	-15439.945	-628779.321096	2.082
K7	-65119.936	-15439.202	-375416.431040	5.230
YK10	-65118.474	-15434.180	-1509576.464268	19.053
F27	-65112.708	-15416.020	-234078.289060	18.929
YK3	-65106.227	-15398.295	-230780.428469	19.047
YK4	-65099.096	-15388.281	-2289079.512848	19.208
YK5	-65091.179	-15383.072	-2152695.471888	17.378
F19	-65083.462	-15347.501	944032.658858	29.692
F6	-65065.884	-15371.431	1751508.531396	3.348
F7	-65063.939	-15374.420	1272132.600543	19.101
F8	-65074.698	-15407.719	2166922.368702	17.994
F5	-65081.308	-15424.737	2198819.551540	18.106
F4	-65087.492	-15441.955	2261914.363566	18.114
F3	-65092.934	-15441.955	2261914.363566	18.114
F2	-65097.496	-15459.486	2053695.803808	14.512
<b>合計</b>	<b>計</b>	<b>計</b>	<b>-554.540258</b>	<b>3.627</b>
<b>合計面積</b>			<b>2777.27</b>	<b>m<sup>2</sup></b>
<b>地積</b>			<b>2777.27</b>	<b>m<sup>2</sup></b>

座標求積表

所有者	地目 公園			距離
NO	X <sub>n</sub>	Y <sub>n</sub>	X <sub>n</sub> ・(Y <sub>n+1</sub> -Y <sub>n-1</sub> )	
F19	-65083.462	-15347.501	-109535.466546	3.809
K13	-65085.945	-15344.612	-1291956.008250	19.349
K16	-65076.632	-15327.651	-2396251.743504	23.228
K17	-65064.586	-15307.790	-7533763.348354	113.792
K20	-65063.976	-15291.862	-553977.722876	19.915
F33	-64998.580	-15222.564	1424960.739660	13.268
YK12	-64993.654	-15233.789	880072.068814	3.060
YK14	-64995.655	-15236.105	237819.101645	2.502
F30	-64997.767	-15237.448	141435.140992	2.427
F29	-65000.047	-15238.281	73515.053157	3.627
YK11	-65003.662	-15238.579	114276.437796	8.542
F27	-65012.079	-15240.039	169421.477874	3.629
YK10	-65015.523	-15241.185	173136.337749	2.953
YK9	-65018.057	-15242.702	212869.118618	2.490
YK8	-65019.822	-15244.459	349156.444140	4.397
F23	-65022.329	-15248.072	4244722.659449	73.153
F22	-65061.680	-15309.740	5291141.126000	22.964
YK7	-65073.554	-15329.397	2378763.766470	19.292
YK6	-65082.864	-15346.295	1178260.169856	1.346
<b>合計</b>	<b>計</b>	<b>計</b>	<b>-1927.647410</b>	<b>963.824</b>
<b>合計面積</b>			<b>963.824</b>	<b>m<sup>2</sup></b>
<b>地積</b>			<b>963.824</b>	<b>m<sup>2</sup></b>

境界線の種類

- 横浜市石積
- 横浜市旗積
- 横浜市石積
- 横浜市公園石
- プラスチック板
- 金属板
- 園上点
- 基準点

平成30年度 路線名

委託名

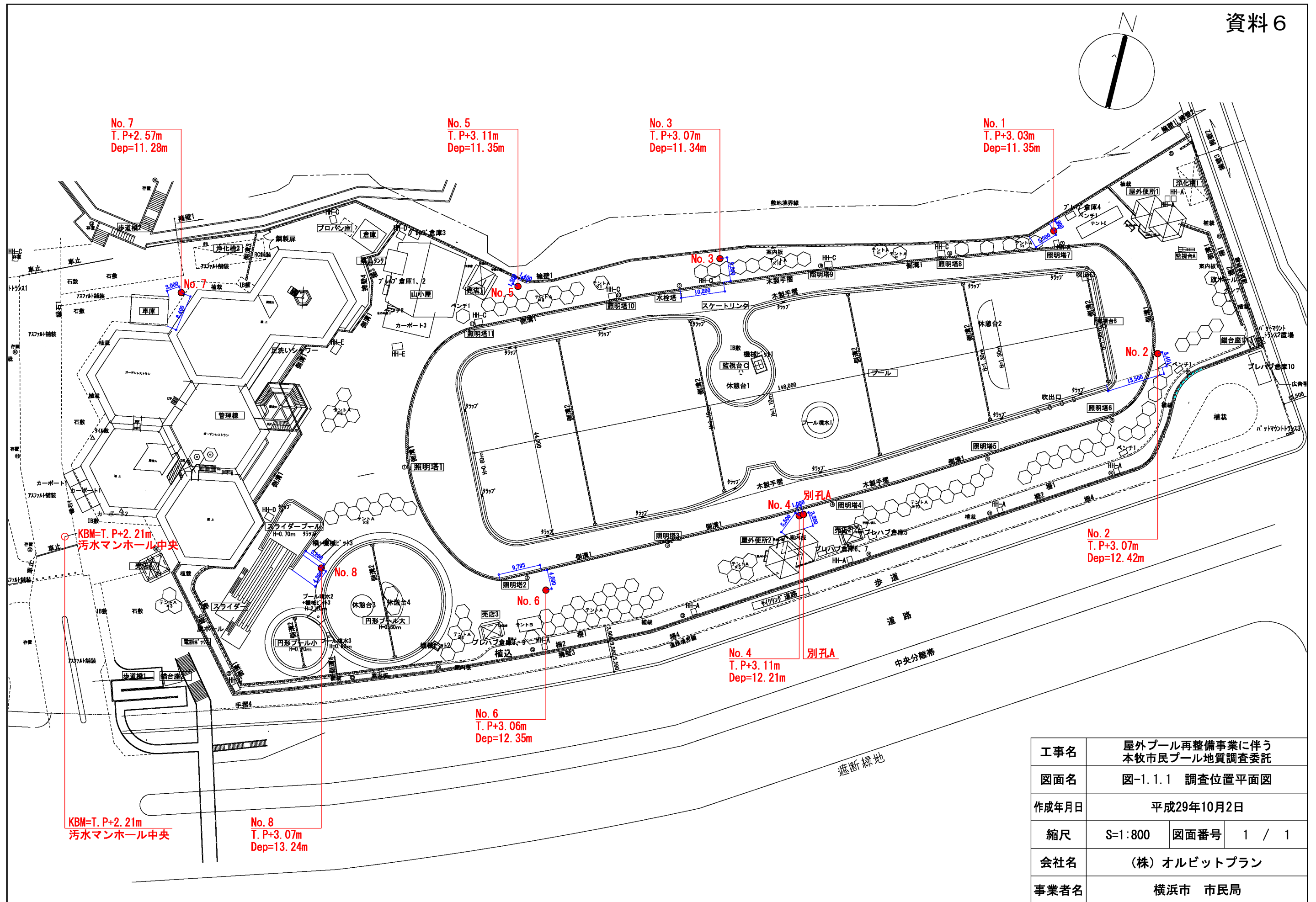
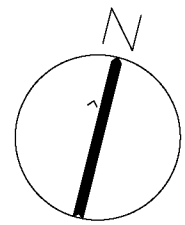
履行箇所 横浜市中央区本牧町58番地41地先

図面名 再整備後の本牧市民プール求積図

縮尺 1:500 図面番号

作成年月日 平成30年7月9日

横浜市市民局スポーツ振興課



工事名	屋外プール再整備事業に伴う本牧市民プール地質調査委託		
図面名	図-1.1.1 調査位置平面図		
作成年月日	平成29年10月2日		
縮尺	S=1:800	図面番号	1 / 1
会社名	(株) オルビットプラン		
事業者名	横浜市 市民局		









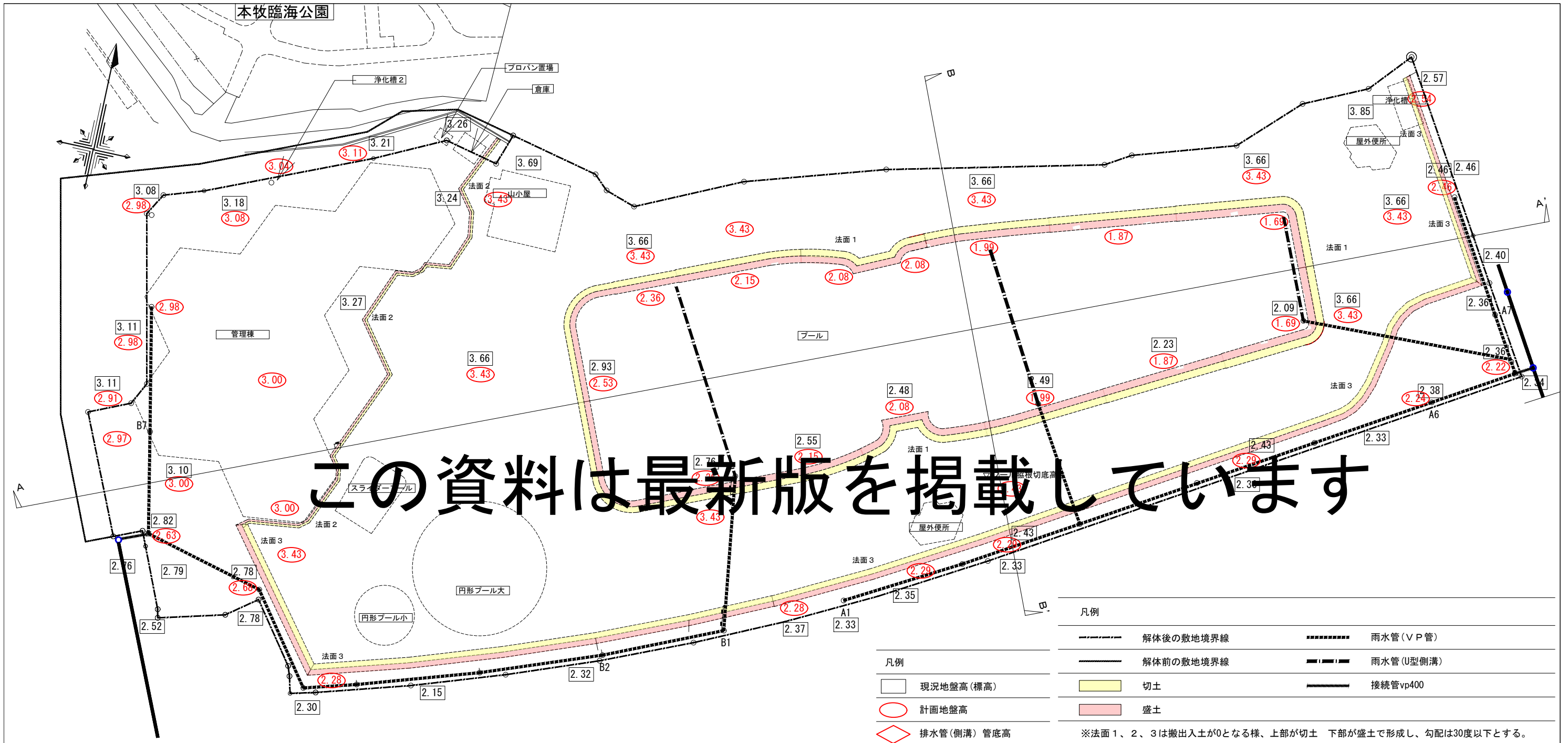












この資料は最新版を掲載しています

凡例	解体後の敷地境界線	雨水管(VP管)
凡例	解体前の敷地境界線	雨水管(U型側溝)
□ 現況地盤高(標高)	切土	接続管vp400
○ 計画地盤高	盛土	
◇ 排水管(側溝)管底高	※法面1、2、3は搬出入土が0となる様、上部が切土 下部が盛土で形成し、勾配は30度以下とする。	

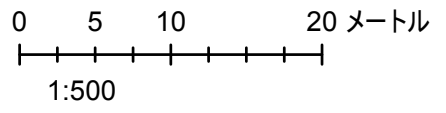
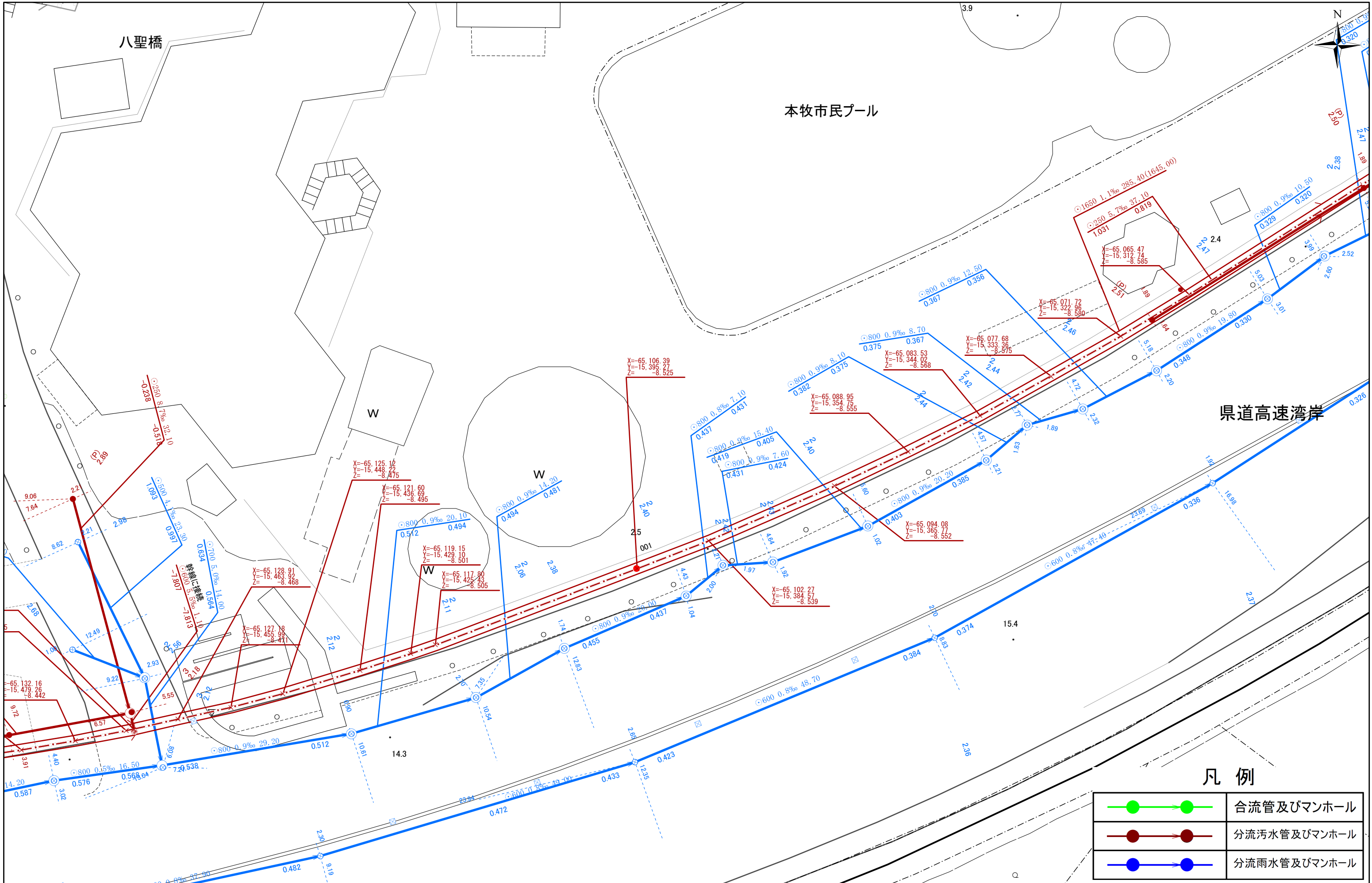
造成計画平面図 S=1:800

A-A' 造成計画断面図 S=1:800

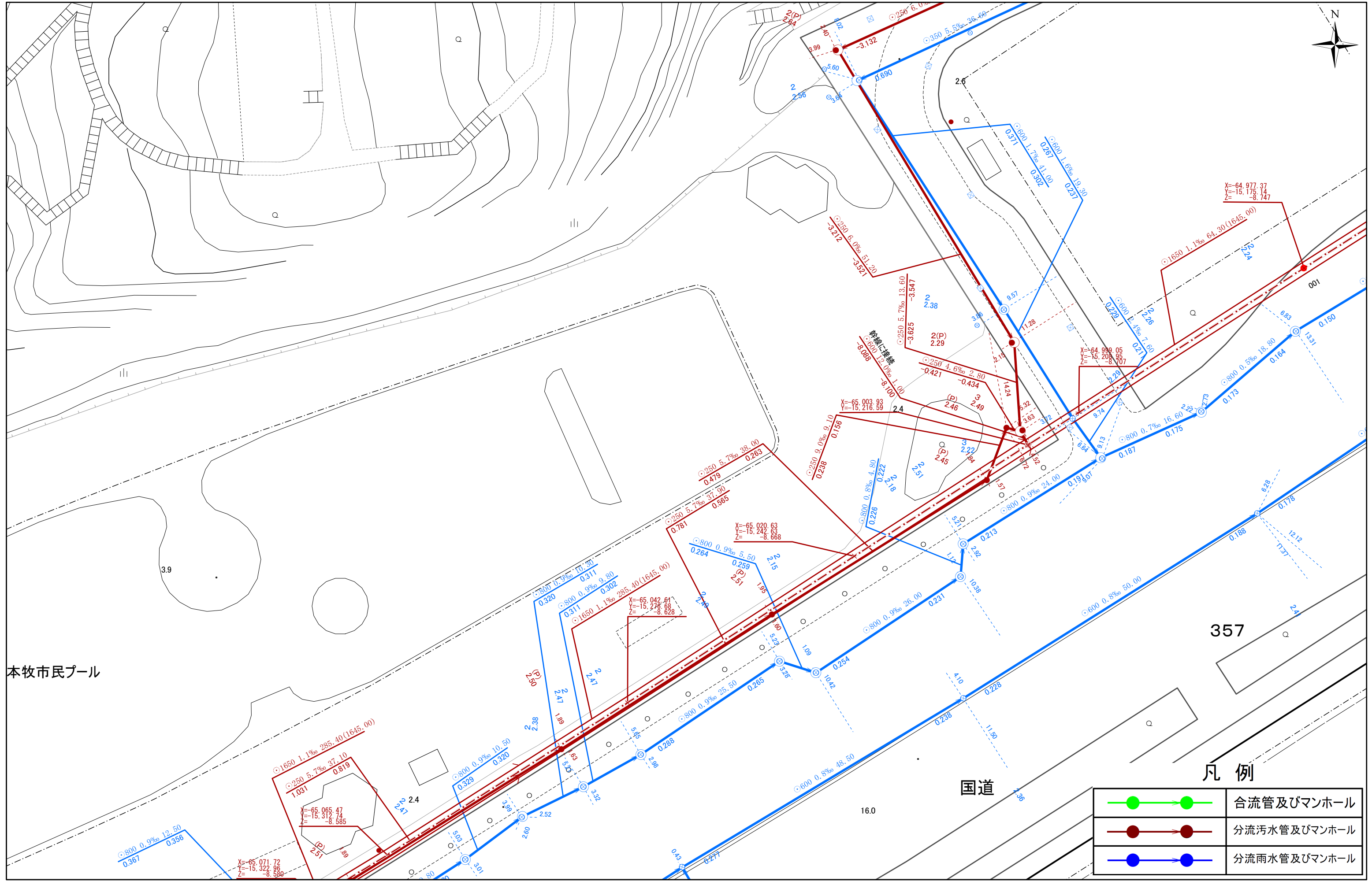
B-B' 断面図 S=1:800

横浜市建築局	工事名	本牧市民プール解体工事	
年月日	R1.9	縮尺	1:800(A3)
図面名称	造成計画平面図・断面図		
設計者	株式会社 鈴木設計事務所	図面枚数	図面番号
一級建築士 大庭善博(200018号)	鈴木 厚		A-66

※この図面は入札公告時点の予定であり、変更する可能性があります。



# 敷設状況図(2)



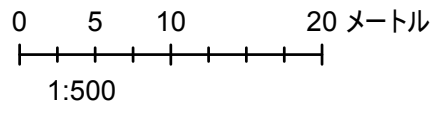
本牧市民プール

357


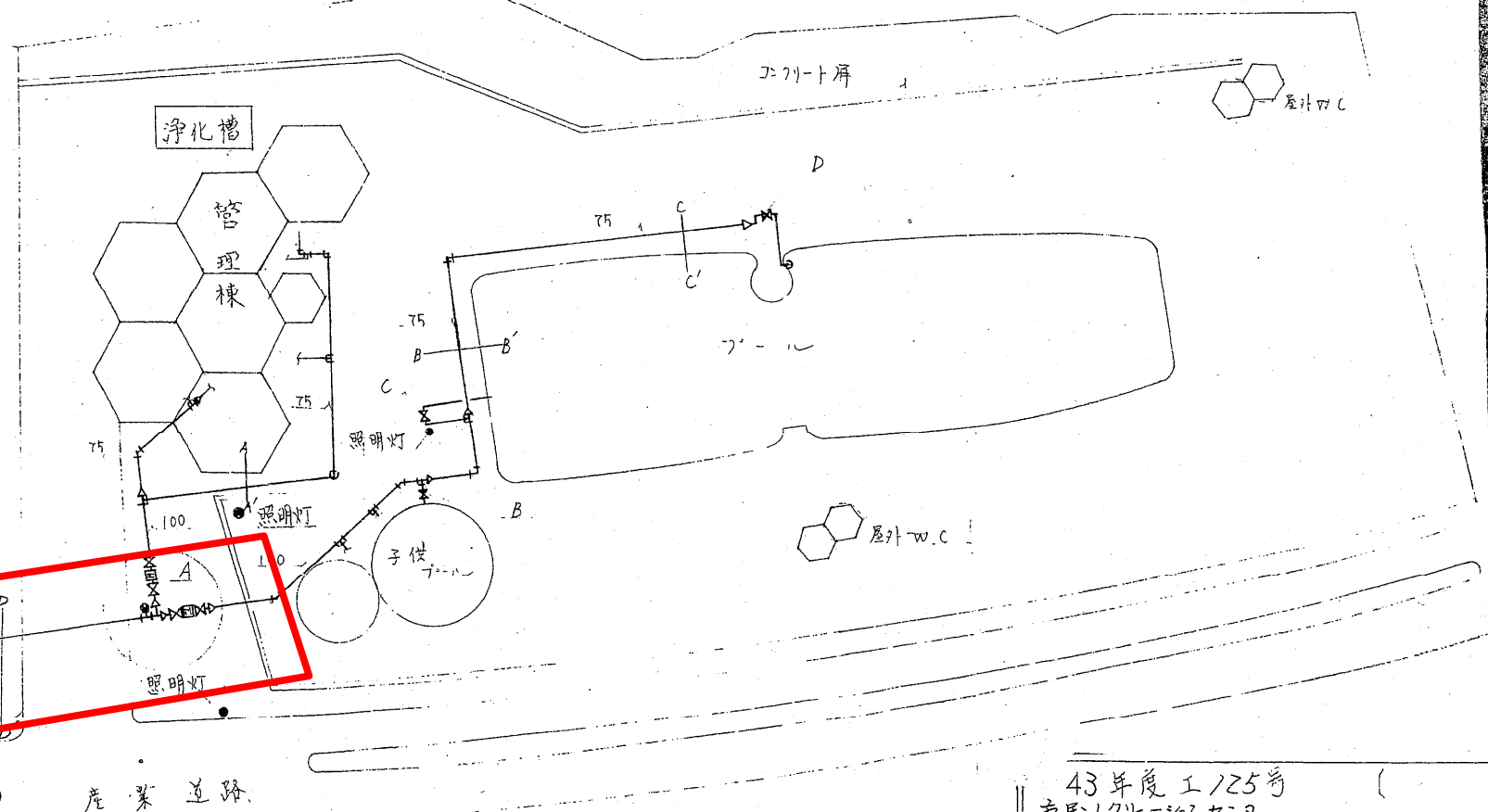
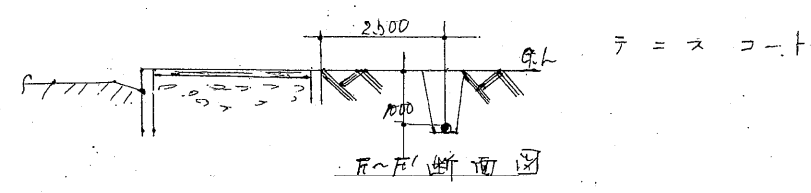
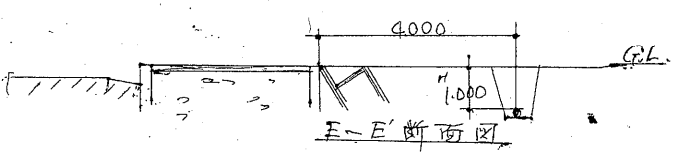
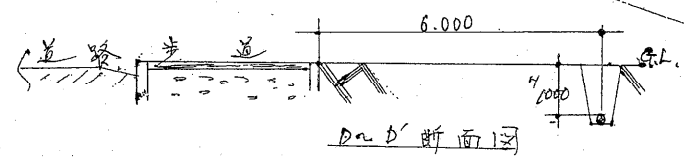
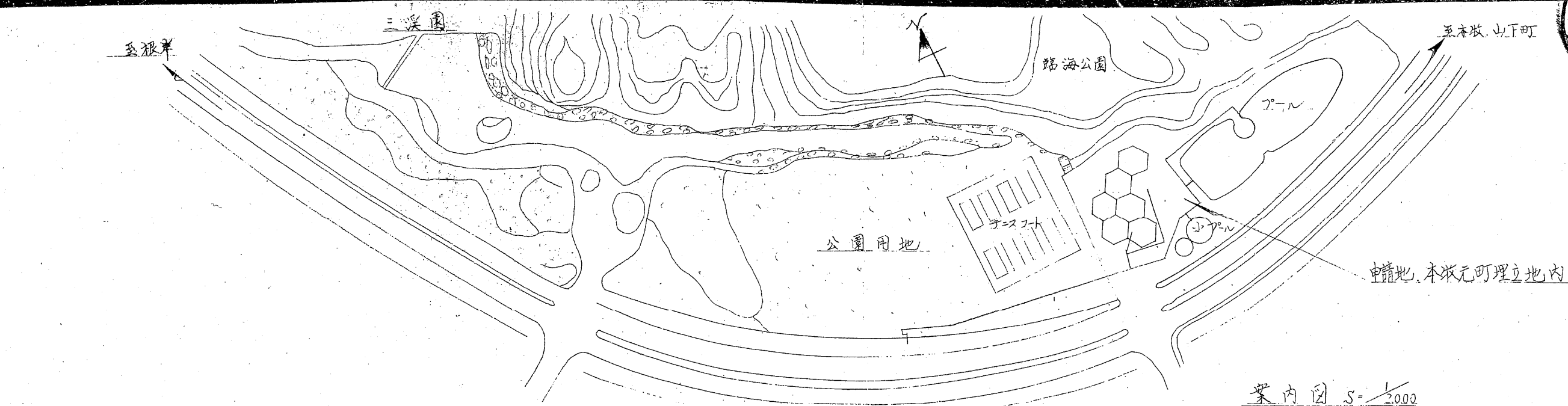
国道

## 凡例

	合流管及びマンホール
	分流污水管及びマンホール
	分流雨水管及びマンホール



横浜市水道局  
9.9.12



43年度工125号 ( )	
市民レクリエーションセンター 250~75mm給水管新設工事	
工事場所	中区本校元町埋立地番地
施工年月日	昭和44年6月13日
代行店名	跡生工業(株)
管理者	
横浜市水道局南部配水管理所	