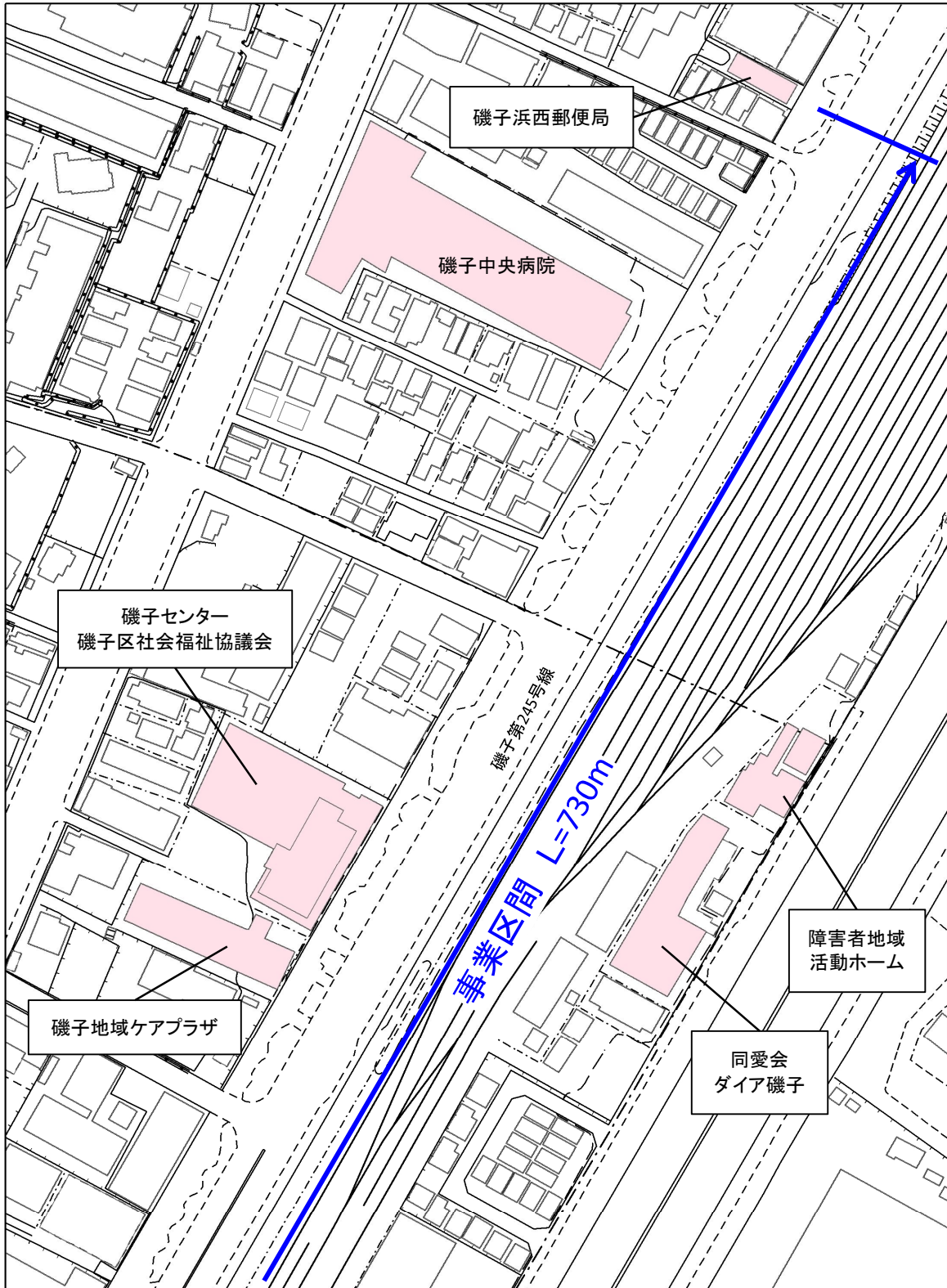


■磯子駅・屏風浦駅周辺：経路4

道路特定事業計画書【生活関連経路】 経路名 磯子第245号線 事業区間 磯子区役所～磯子浜西郵便局間 事業延長 730m 事業実施予定期間 2024年度					
【整備方針】 課題：視覚障害者誘導用ブロックが劣化している。 対策：視覚障害者誘導用ブロックの改修または輝度比を確保する。					
【事業内容】					
整備項目			事業量	箇所番号	備考
歩行空間の確保					
	歩道の拡幅	m			
道路構造の改修					
	車道の改修	m ²			
	歩道の改修	全面改修	m		
		部分改修	m ²		
		平坦性の改善	箇所		
		歩車道境界ブロックの改修	m		
視覚障害者誘導用ブロックの敷設・改修					
	経路誘導の連続敷設	新設	m		
		改修	m	102	1
	交差点等の部分敷設	新設	箇所		
		改修	箇所		
その他					
【事業実施に際して配慮すべき重要事項】 JIS規格に準拠していない視覚障害者誘導用ブロックは改修対象とする。(35m) JIS規格に準拠している(寸法:30cm×30cm、色:黄色)視覚障害者誘導用ブロックは輝度比を確保する。(67m)					



1 : 整備箇所

--- : 経路誘導の連続敷設



【横浜市建築局都市計画基本図データ(地図情報レベル2500)により作成】



1 : 整備箇所

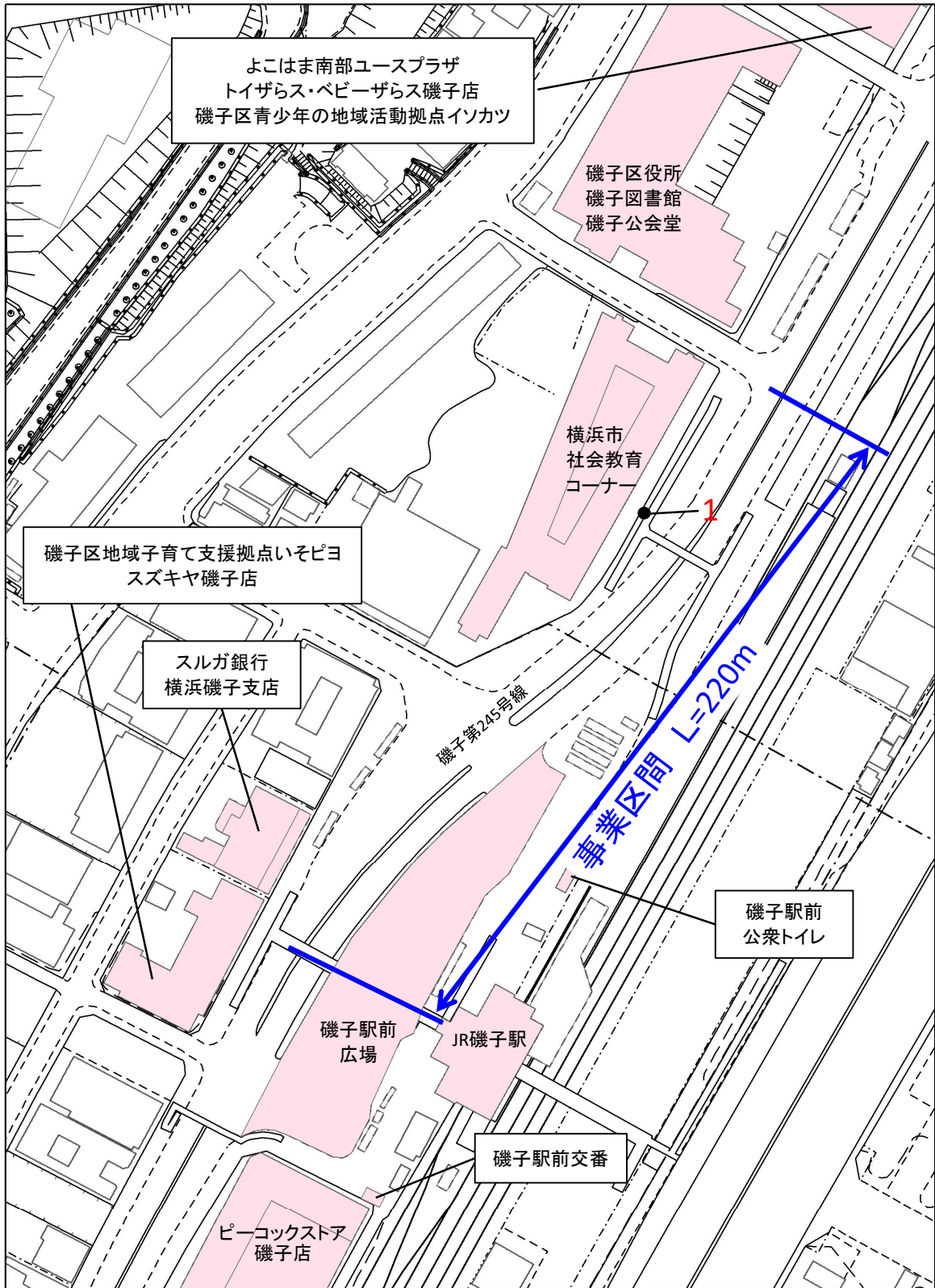
--- : 経路誘導の連続敷設



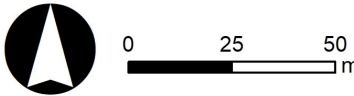
【横浜市建築局都市計画基本図データ(地図情報レベル2500)により作成】

■磯子駅・屏風浦駅周辺：経路5

道路特定事業計画書【生活関連経路】 経路名 磯子第245号線 事業区間 磯子駅～横浜市社会教育コーナー間 事業延長 220m 事業実施予定期間 2024年度					
【整備方針】 課題：視覚障害者誘導用ブロックがマンホールによって途切れている。 対策：マンホールに誘導シートを設置する。					
【事業内容】					
整備項目			事業量	箇所番号	備考
歩行空間の確保					
	歩道の拡幅	m			
道路構造の改修					
	車道の改修	m ²			
	歩道の改修	全面改修	m		
		部分改修	m ²		
		平坦性の改善	箇所		
		歩車道境界ブロックの改修	m		
視覚障害者誘導用ブロックの敷設・改修					
	経路誘導の連続敷設	新設	m		
		改修	m		
	交差点等の部分敷設	新設	箇所		
		改修	箇所		
その他					
	誘導シートの設置	m	1	1	
【事業実施に際して配慮すべき重要事項】					



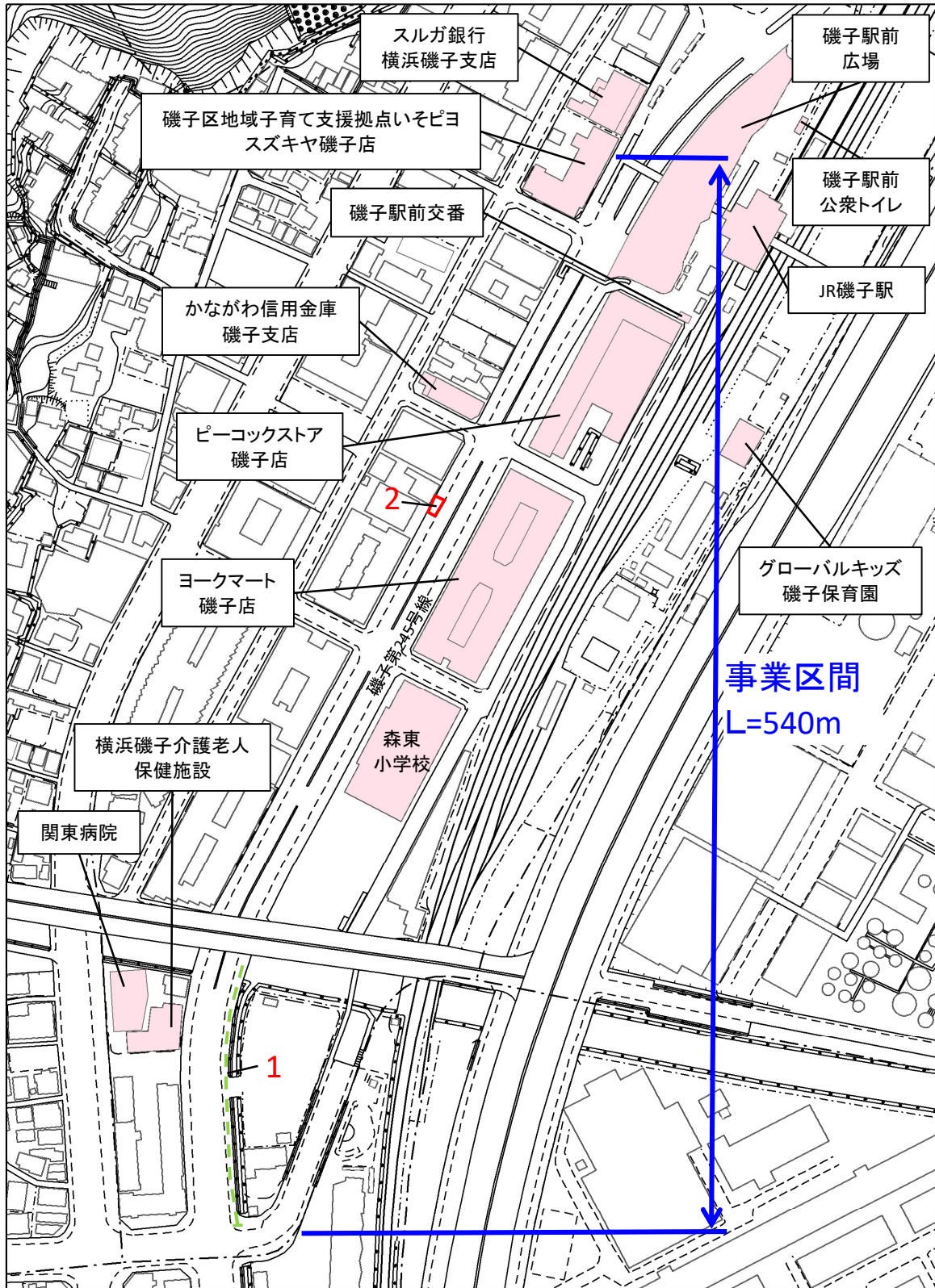
1 : 整備箇所



【横浜市建築局都市計画基本図データ(地図情報レベル2500)により作成】

■磯子駅・屏風浦駅周辺：経路6

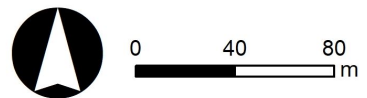
道路特定事業計画書【生活関連経路】						
経路名	磯子第245号線					
事業区間	磯子駅～磯子車庫前交差点間					
事業延長	540m					
事業実施予定期間	2023年度～2027年度					
【整備方針】						
<p>課題：大岡川分水路～磯子車庫前交差点間に視覚障害者誘導用ブロックが設置されていない。 歩道に不要な車両の乗入れ箇所があり、歩道の横断勾配が急である。</p> <p>対策：大岡川分水路～磯子車庫前交差点間に視覚障害者誘導用ブロックを設置する。 不要な車両の乗入れ箇所を改修する。</p>						
【事業内容】						
整備項目			事業量	箇所番号	備考	
歩行空間の確保						
	歩道の拡幅	m				
道路構造の改修						
	車道の改修	m ²				
	歩道の改修	全面改修	m			
		部分改修	m ²			
		平坦性の改善	箇所	1	2	
		歩車道境界ブロックの改修	m			
視覚障害者誘導用ブロックの敷設・改修						
	経路誘導の連続敷設	新設	m	140	1	
		改修	m			
	交差点等の部分敷設	新設	箇所			
		改修	箇所			
その他						
【事業実施に際して配慮すべき重要事項】						



事業区間
L=540m

1 : 整備箇所

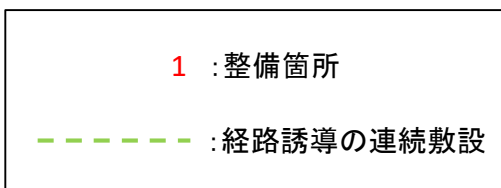
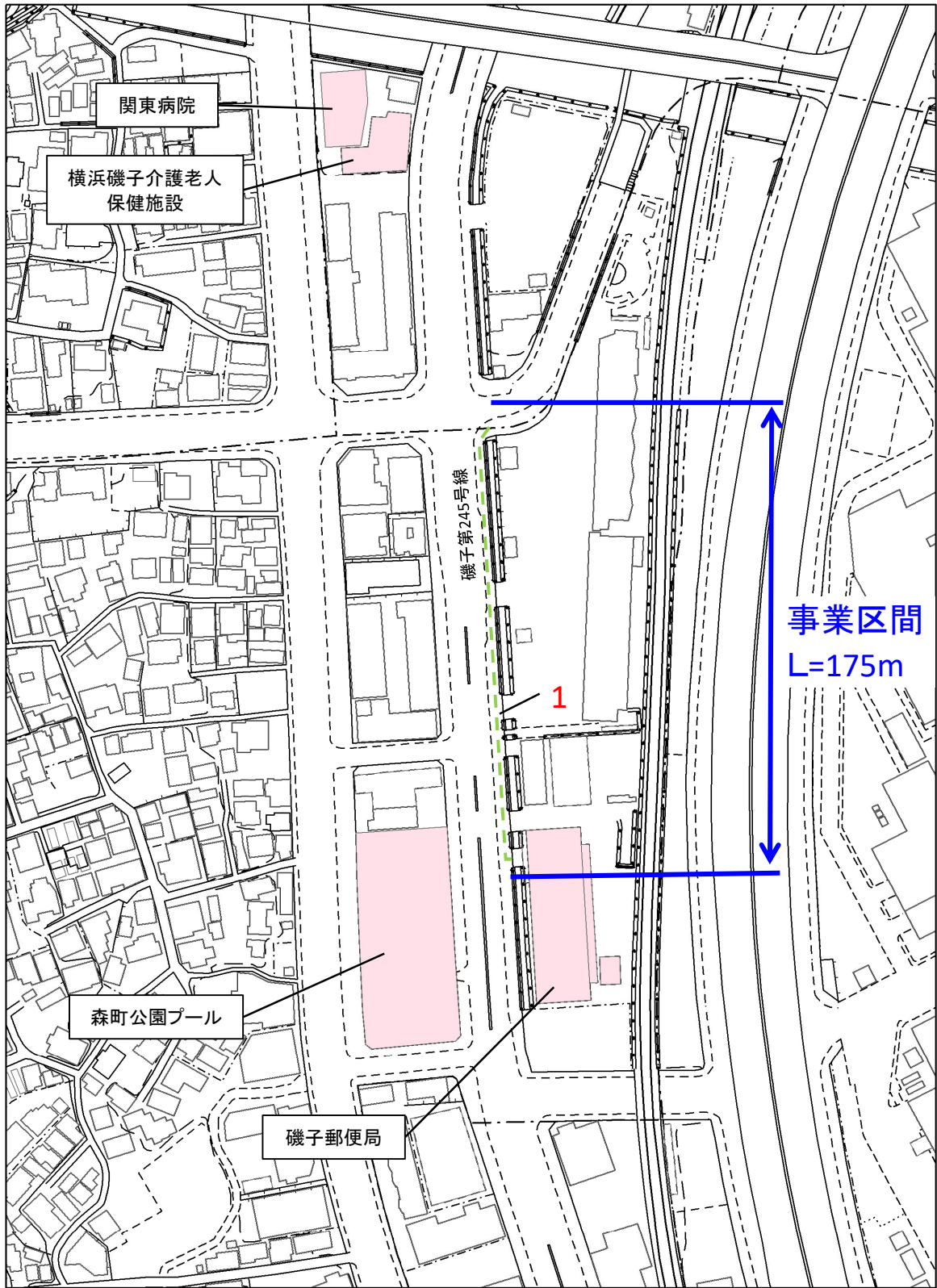
--- : 経路誘導の連続敷設



【横浜市建築局都市計画基本図データ(地図情報レベル2500)により作成】

■磯子駅・屏風浦駅周辺：経路7

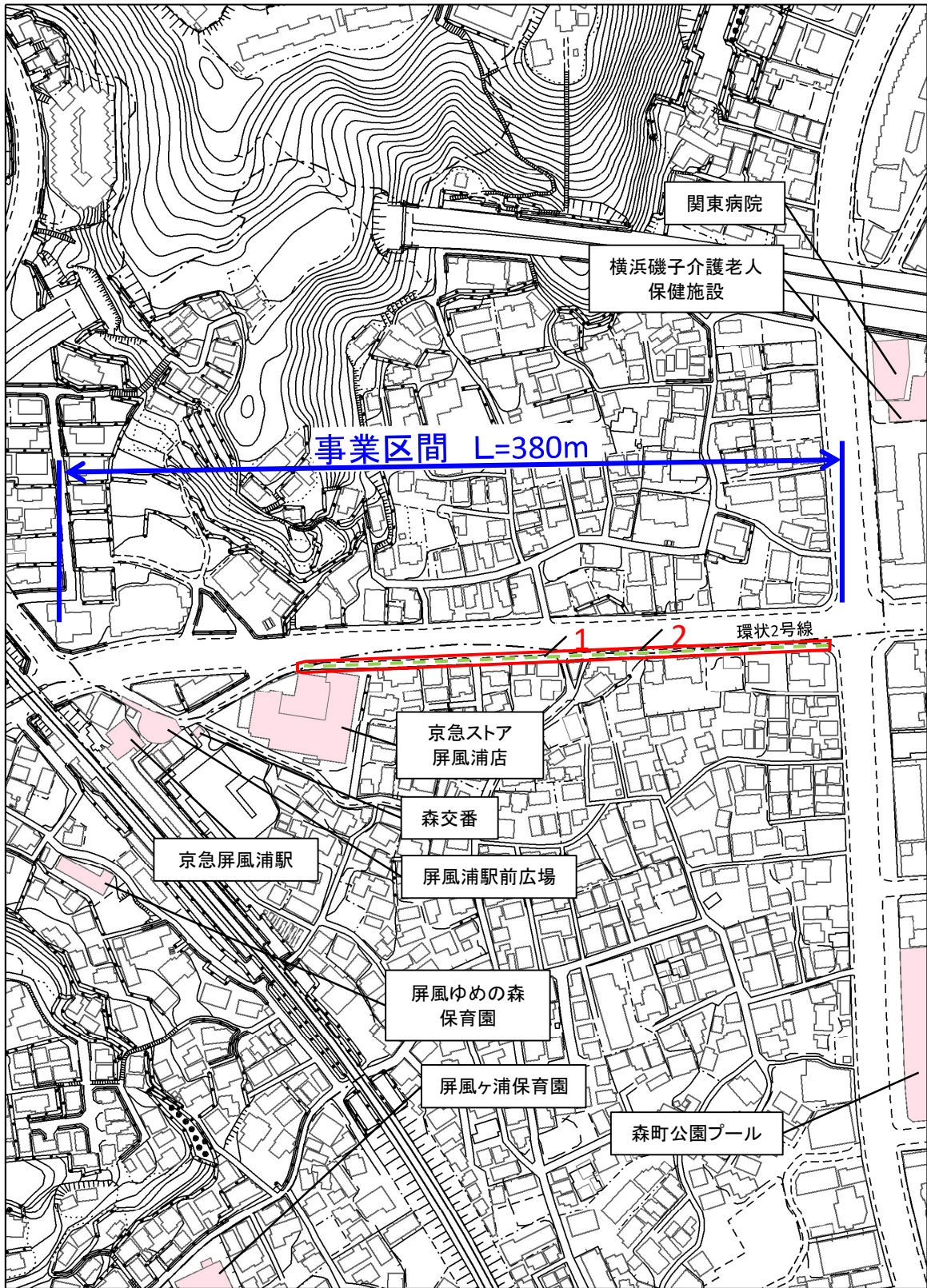
道路特定事業計画書【生活関連経路】				
経路名		磯子第245号線		
事業区間		磯子車庫前交差点～磯子郵便局間		
事業延長		175m		
事業実施予定期間		2023年度～2027年度		
【整備方針】				
課題： 磯子車庫前交差点～磯子郵便局間に視覚障害者誘導用ブロックが設置されていない。				
対策： 磯子車庫前交差点～磯子郵便局間に視覚障害者誘導用ブロックを設置する。				
【事業内容】				
整備項目		事業量	箇所番号	備考
歩行空間の確保				
	歩道の拡幅	m		
道路構造の改修				
	車道の改修	m ²		
歩道の改修	全面改修	m		
	部分改修	m ²		
	平坦性の改善	箇所		
	歩車道境界ブロックの改修	m		
視覚障害者誘導用ブロックの敷設・改修				
経路誘導の連続敷設	新設	m	126	1
	改修	m		
交差点等の部分敷設	新設	箇所		
	改修	箇所		
その他				
【事業実施に際して配慮すべき重要事項】				



【横浜市建築局都市計画基本図データ(地図情報レベル2500)により作成】

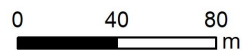
■磯子駅・屏風浦駅周辺：経路9

道路特定事業計画書【生活関連経路】						
経路名		環状2号線				
事業区間		屏風ヶ浦交差点～屏風ヶ浦駅前交差点間				
事業延長		380m				
事業実施予定期間		2023年度～2027年度				
【整備方針】						
課題：屏風ヶ浦交差点～京急ストア屏風浦店間に視覚障害者誘導用ブロックが設置されていない。 歩道に不要な車両の乗入れ箇所があり、歩道の横断勾配が急である。						
対策：屏風ヶ浦交差点～京急ストア屏風浦店間に視覚障害者誘導用ブロックを設置する。 不要な車両の乗入れ箇所を改修する。						
【事業内容】						
整備項目			事業量	箇所番号	備考	
歩行空間の確保						
	歩道の拡幅	m				
道路構造の改修						
	車道の改修	m ²				
	歩道の改修	全面改修	m	274	2	
		部分改修	m ²			
		平坦性の改善	箇所			
		歩車道境界ブロックの改修	m			
視覚障害者誘導用ブロックの敷設・改修						
	経路誘導の連続敷設	新設	m	274	1	
		改修	m			
	交差点等の部分敷設	新設	箇所			
		改修	箇所			
その他						
【事業実施に際して配慮すべき重要事項】						



1 : 整備箇所

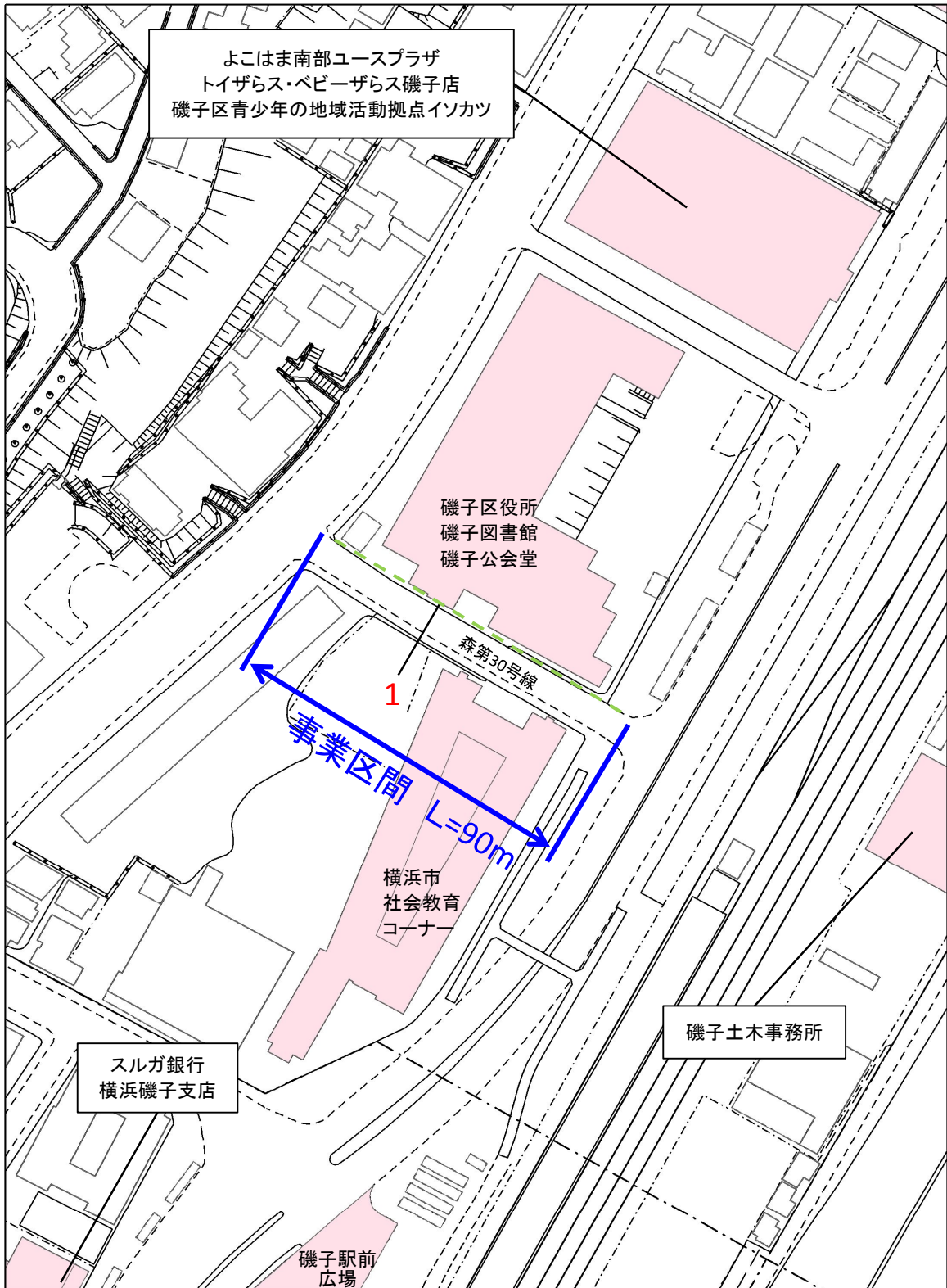
--- : 経路誘導の連続敷設



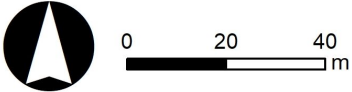
【横浜市建築局都市計画基本図データ(地図情報レベル2500)により作成】

■磯子駅・屏風浦駅周辺：経路10

道路特定事業計画書【生活関連経路】					
経路名		森第30号線			
事業区間		磯子区役所南側区間			
事業延長		90m			
事業実施予定期間		2023年度～2027年度			
【整備方針】					
課題：磯子区役所南側経路に視覚障害者誘導用ブロックが設置されていない。					
対策：磯子区役所南側経路に視覚障害者誘導用ブロックを設置する。					
【事業内容】					
整備項目			事業量	箇所番号	備考
歩行空間の確保					
	歩道の拡幅	m			
道路構造の改修					
	車道の改修	m ²			
歩道の改修	全面改修	m			
	部分改修	m ²			
	平坦性の改善	箇所			
	歩車道境界ブロックの改修	m			
視覚障害者誘導用ブロックの敷設・改修					
経路誘導の連続敷設	新設	m	84	1	
	改修	m			
交差点等の部分敷設	新設	箇所			
	改修	箇所			
その他					
【事業実施に際して配慮すべき重要事項】					



1 : 整備箇所
 - - - : 経路誘導の連続敷設



【横浜市建築局都市計画基本図データ(地図情報レベル2500)により作成】

■磯子駅・屏風浦駅周辺：経路11

道路特定事業計画書【生活関連経路】 経路名 笹下第453号線 事業区間 屏風ヶ浦駅前交差点～京急ストア屏風浦店間 事業延長 90m 事業実施予定期間 2023年度～2027年度					
【整備方針】 課題： 屏風浦駅～京急ストア屏風浦店間に視覚障害者誘導用ブロックが設置されていない。 対策： 屏風浦駅～京急ストア屏風浦店間に視覚障害者誘導用ブロックを設置する。					
【事業内容】					
整備項目			事業量	箇所番号	備考
歩行空間の確保					
	歩道の拡幅	m			
道路構造の改修					
	車道の改修	m ²			
	歩道の改修	全面改修	m		
		部分改修	m ²		
		平坦性の改善	箇所		
		歩車道境界ブロックの改修	m		
視覚障害者誘導用ブロックの敷設・改修					
	経路誘導の連続敷設	新設	m	51	1
		改修	m		
	交差点等の部分敷設	新設	箇所		
		改修	箇所		
その他					
【事業実施に際して配慮すべき重要事項】 屏風浦駅前広場に関しては道路区域外のため、関係機関との調整が必要である。					



0 15 30
m

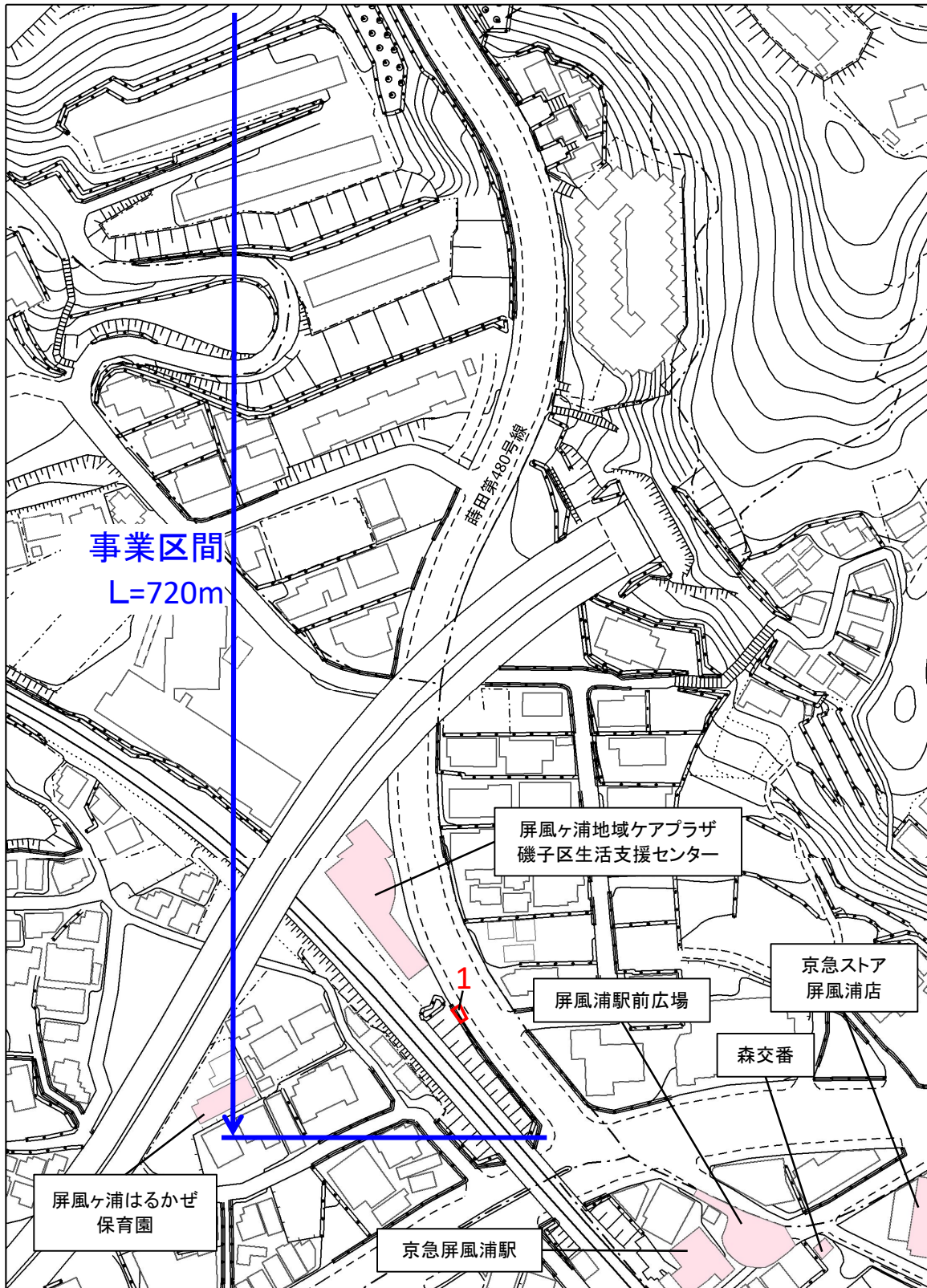
1 : 整備箇所

--- : 経路誘導の連続敷設

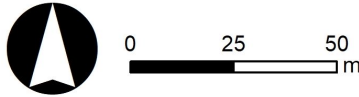
【横浜市建築局都市計画基本図データ(地図情報レベル2500)により作成】

■磯子駅・屏風浦駅周辺：経路14

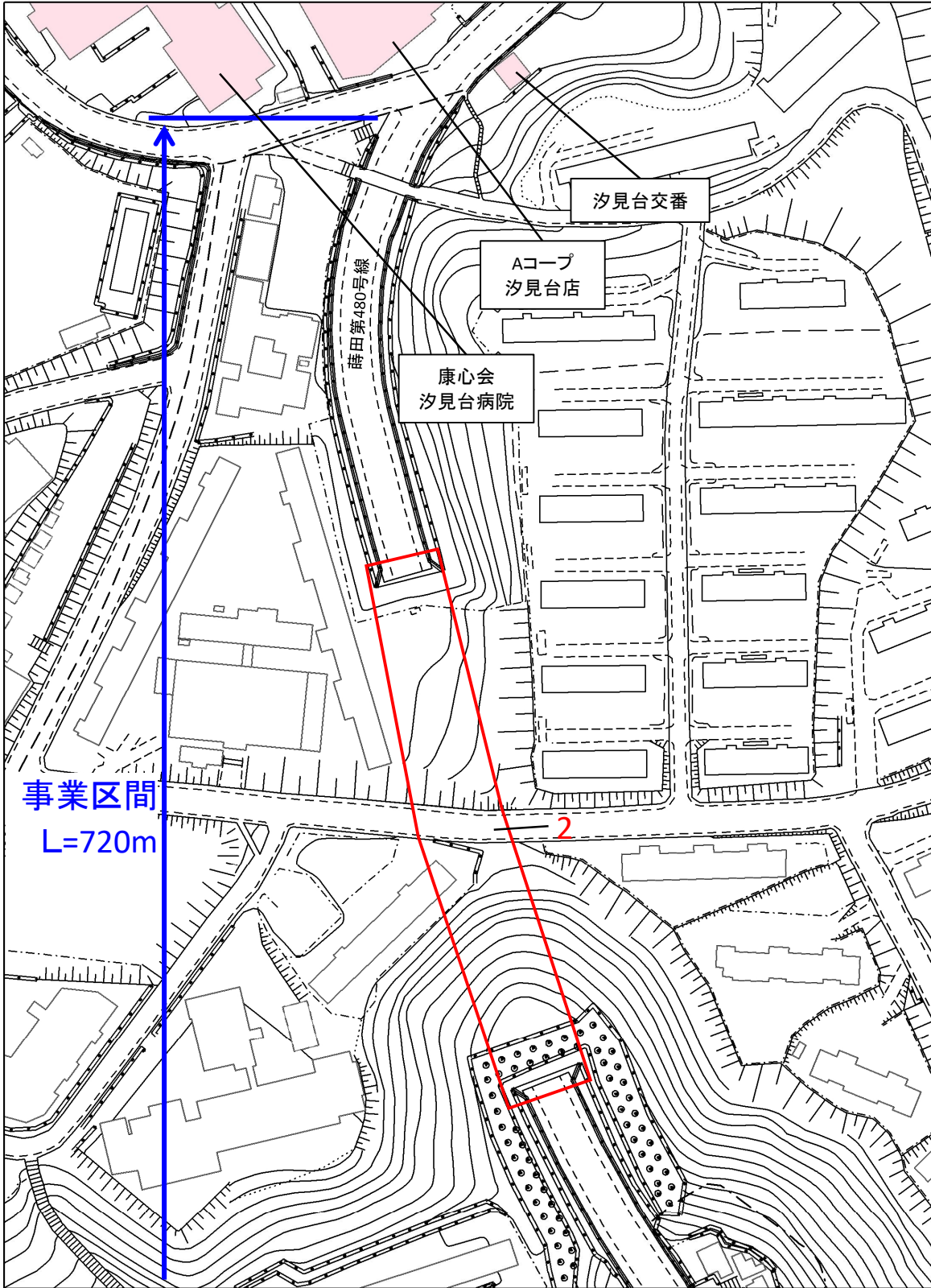
道路特定事業計画書【生活関連経路】				
経路名		蒔田第480号線		
事業区間		屏風ヶ浦駅前交差点～汐見台交番前交差点		
事業延長		720m		
事業実施予定期間		2023年度		
【整備方針】				
課題：植樹柵に植えられているアロエが危険である。 トンネル内の歩道が狭い上、自転車の押し歩きが徹底されていない。				
対策：アロエを撤去する。 現在設置されている自転車押し歩きの注意標示を見直す。				
【事業内容】				
整備項目		事業量	箇所番号	備考
歩行空間の確保				
	歩道の拡幅	m		
道路構造の改修				
	車道の改修	m ²		
歩道の改修	全面改修	m		
	部分改修	m ²		
	平坦性の改善	箇所		
	歩車道境界ブロックの改修	m		
視覚障害者誘導用ブロックの敷設・改修				
経路誘導の連続敷設	新設	m		
	改修	m		
交差点等の部分敷設	新設	箇所		
	改修	箇所		
その他				
	街路樹の撤去	箇所	1	1
	注意標示の見直し	箇所	1	2
【事業実施に際して配慮すべき重要事項】				



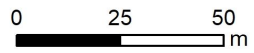
1 : 整備箇所



【横浜市建築局都市計画基本図データ(地図情報レベル2500)により作成】



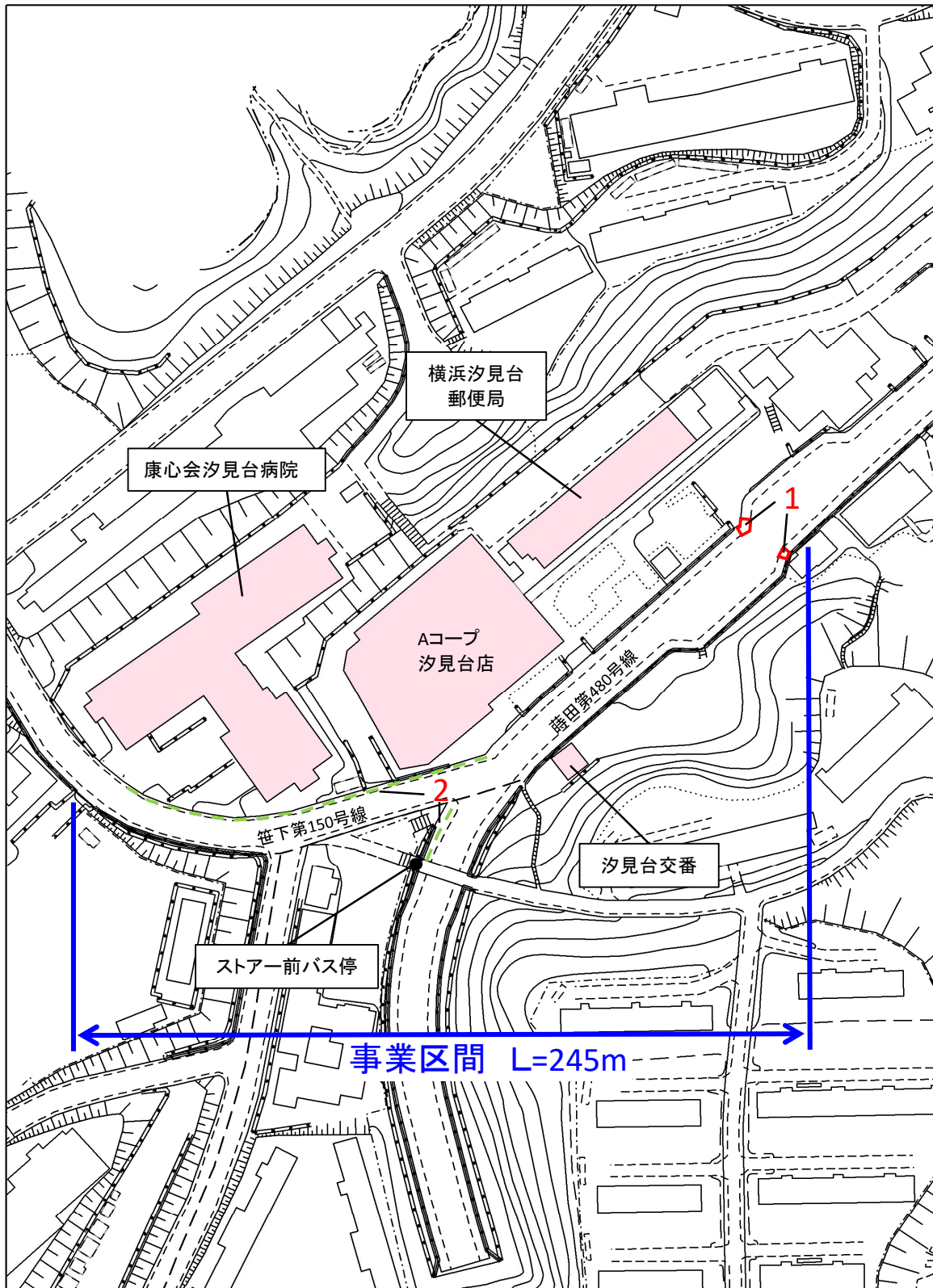
1 : 整備箇所



【横浜市建築局都市計画基本図データ(地図情報レベル2500)により作成】

■磯子駅・屏風浦駅周辺：経路15

道路特定事業計画書【生活関連経路】				
経路名		笹下第150号線，蒔田第480号線		
事業区間		康心会汐見台病院～横浜汐見台郵便局間		
事業延長		245m		
事業実施予定期間		2023年度～2027年度		
【整備方針】				
課題：押しボタン式信号付近の歩道に平坦な箇所がなく、押しボタンが押しづらい。 ストアー前バス停～康心会汐見台病院間に視覚障害者誘導用ブロックが設置されていない。				
対策：押しボタン周辺の歩道を改修する。 ストアー前バス停～康心会汐見台病院間に視覚障害者誘導用ブロックを設置する。				
【事業内容】				
整備項目		事業量	箇所番号	備考
歩行空間の確保				
歩道の拡幅	m			
道路構造の改修				
車道の改修	m ²			
歩道の改修	全面改修	m		
	部分改修	m ²	28	1
	平坦性の改善	箇所		
	歩車道境界ブロックの改修	m		
視覚障害者誘導用ブロックの敷設・改修				
経路誘導の連続敷設	新設	m	133	2
	改修	m		
交差点等の部分敷設	新設	箇所		
	改修	箇所		
その他				
【事業実施に際して配慮すべき重要事項】				
視覚障害者誘導用ブロックの設置に伴い、官民境界及び病院との接続部に留意する。				



1 : 整備箇所

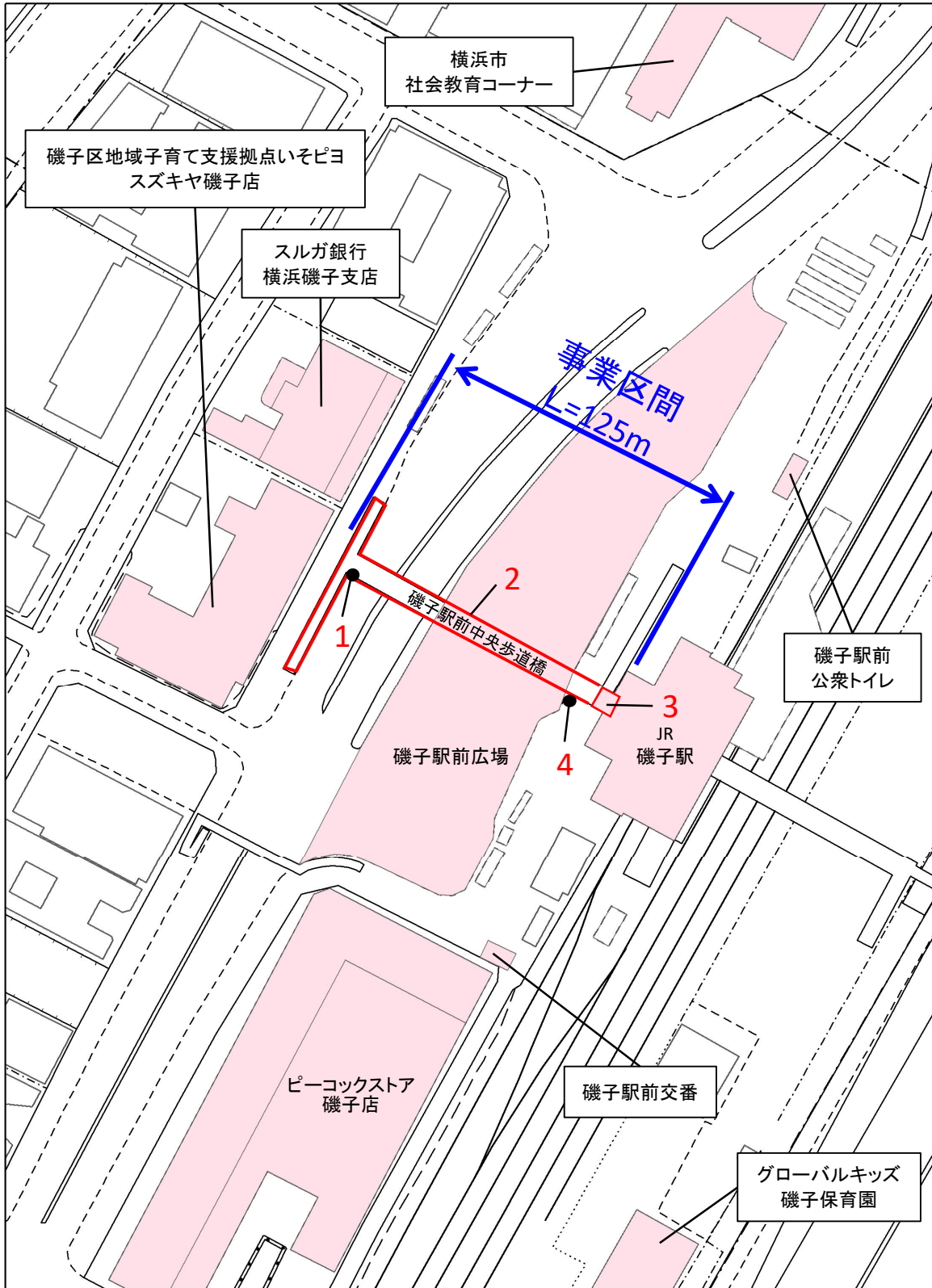
--- : 経路誘導の連続敷設



【横浜市建築局都市計画基本図データ(地図情報レベル2500)により作成】

■磯子駅・屏風浦駅周辺：経路18

道路特定事業計画書【生活関連経路】 経路名 磯子駅前中央歩道橋 事業区間 磯子駅前中央歩道橋 事業延長 125m 事業実施予定期間 2024年度				
【整備方針】 課題：エレベーター出入口の鋼板スロープが損傷している。 歩道橋に手すりが設置されていない。 歩道橋の平坦な箇所とスロープの境目が分かりづらい。 磯子駅側のエレベーターの位置が分かりづらい。 対策：鋼板スロープを交換する。 歩道橋に二段式手すりを設置する。 歩道橋の平坦な箇所の路面色を変更する。 エレベーターの位置が分かるようにピクトグラム等を設置する。				
【事業内容】				
整備項目		事業量	箇所番号	備考
歩行空間の確保				
	歩道の拡幅	m		
道路構造の改修				
	車道の改修	m ²		
歩道の改修	全面改修	m		
	部分改修	m ²		
	平坦性の改善	箇所		
	歩車道境界ブロックの改修	m		
視覚障害者誘導用ブロックの敷設・改修				
経路誘導の連続敷設	新設	m		
	改修	m		
交差点等の部分敷設	新設	箇所		
	改修	箇所		
その他				
	段差の改修	箇所	1	1
	二段式手すりの設置	m	195	2
	舗装等の対策	箇所	1	3
	ピクトグラム等の設置	箇所	1	4
【事業実施に際して配慮すべき重要事項】 平坦部舗装、スロープ部舗装、視覚障害者誘導用ブロックそれぞれの輝度比に留意する。				



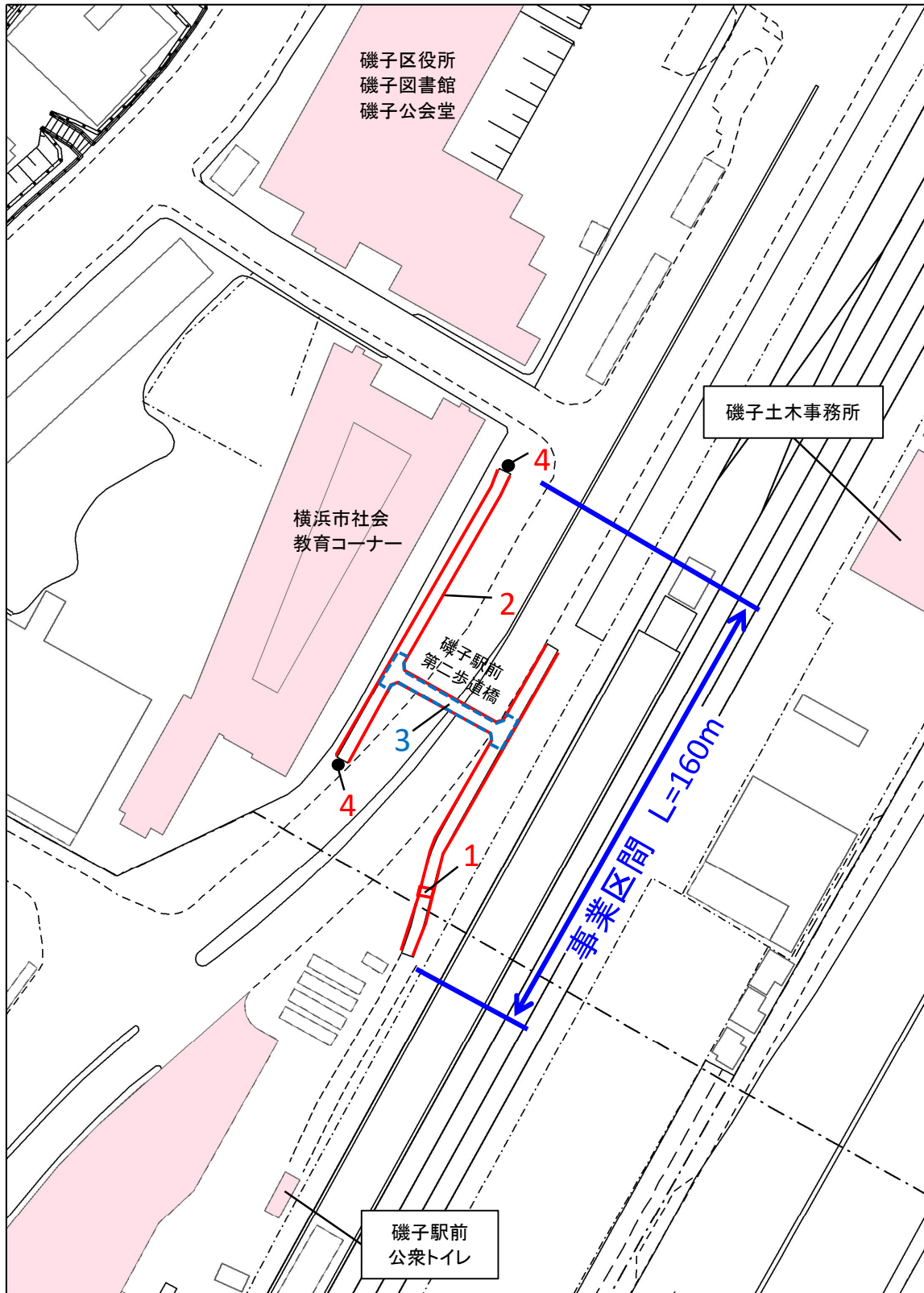
1 : 整備箇所



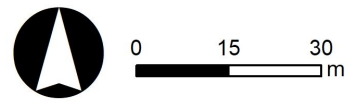
【横浜市建築局都市計画基本図データ(地図情報レベル2500)により作成】

■磯子駅・屏風浦駅周辺：経路19

道路特定事業計画書【生活関連経路】					
経路名	磯子駅前第二歩道橋				
事業区間	磯子駅前第二歩道橋				
事業延長	160m				
事業実施予定期間	2026年度				
【整備方針】					
課題：歩道橋スロープのコンクリートが欠損している。 歩道橋に設置されている手すりが1段のみで低い位置に設置されている。 歩道橋の平坦な箇所とスロープの境目が分かりづらい。 歩道橋と歩道の接続箇所の視覚障害者誘導用ブロックが劣化している。					
対策：コンクリート欠損部を改修する。 歩道橋に二段式手すりを設置する。 歩道橋の平坦な箇所の路面色を変更する。 視覚障害者誘導用ブロックを改修する。					
【事業内容】					
整備項目			事業量	箇所番号	備考
歩行空間の確保					
	歩道の拡幅	m			
道路構造の改修					
	車道の改修	m ²			
歩道の改修	全面改修	m			
	部分改修	m ²	1	1	
	平坦性の改善	箇所			
	歩車道境界ブロックの改修	m			
視覚障害者誘導用ブロックの敷設・改修					
経路誘導の連続敷設	新設	m			
	改修	m			
交差点等の部分敷設	新設	箇所			
	改修	箇所	2	4	
その他					
	二段式手すりの設置	m	300	2	
	舗装等の対策	箇所	1	3	
【事業実施に際して配慮すべき重要事項】					
平坦部舗装、スロープ部舗装、視覚障害者誘導用ブロックそれぞれの輝度比に留意する。					



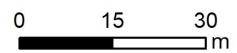
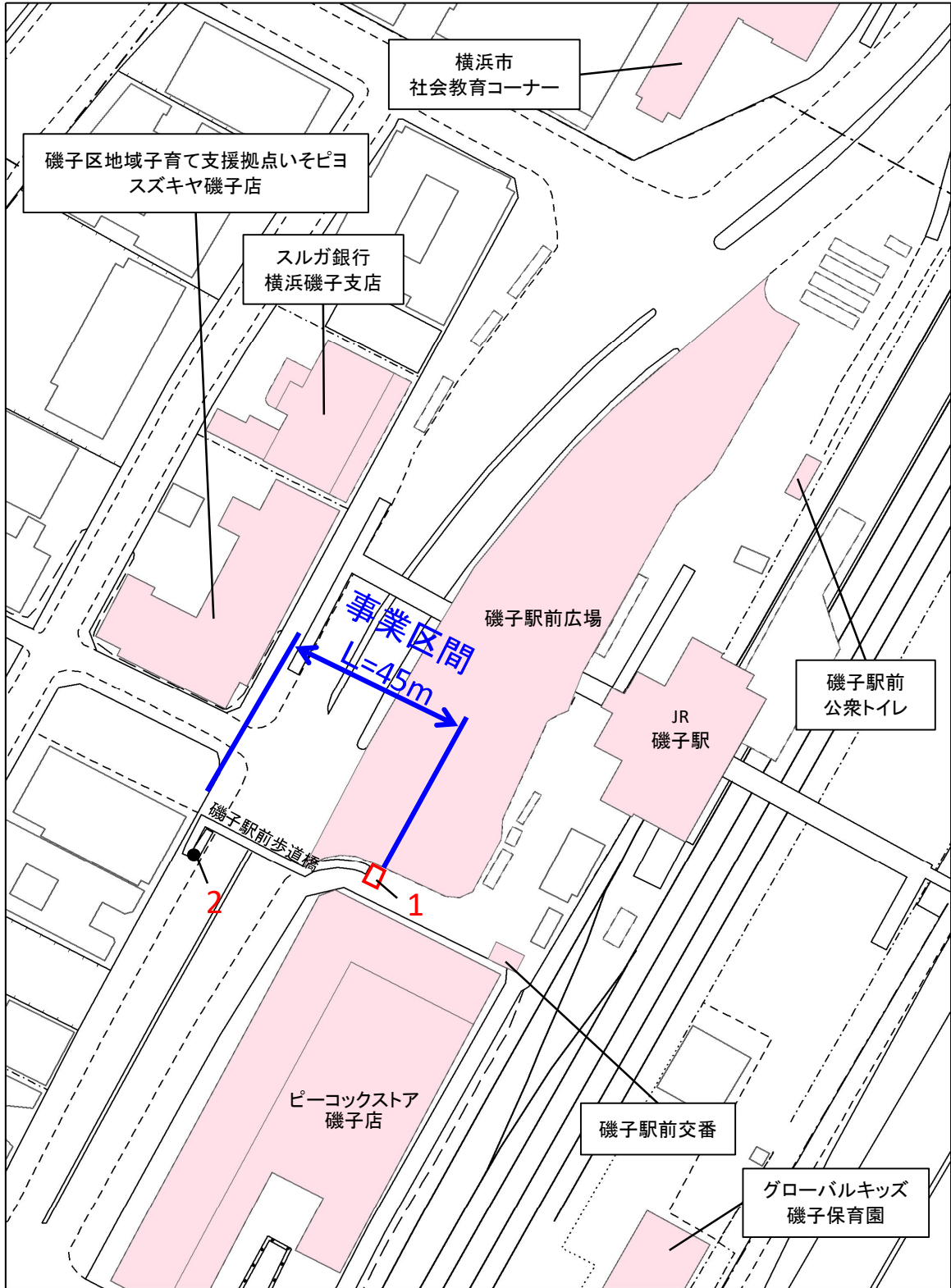
1 : 整備箇所



【横浜市建築局都市計画基本図データ(地図情報レベル2500)により作成】

■磯子駅・屏風浦駅周辺：経路20

道路特定事業計画書【生活関連経路】				
経路名		磯子駅前歩道橋		
事業区間		磯子駅前歩道橋		
事業延長		45m		
事業実施予定期間		2023年度～2027年度		
【整備方針】				
課題：歩道橋階段(磯子駅側)の踏み台に高低差が生じている。 歩道橋踊場の視覚障害者誘導用ブロックが劣化している。				
対策：歩道橋階段(磯子駅側)の踏み台の高低差を改善する。 視覚障害者誘導用ブロックを改修する。				
【事業内容】				
整備項目		事業量	箇所番号	備考
歩行空間の確保				
	歩道の拡幅	m		
道路構造の改修				
	車道の改修	m ²		
歩道の改修	全面改修	m		
	部分改修	m ²		
	平坦性の改善	箇所		
	歩車道境界ブロックの改修	m		
視覚障害者誘導用ブロックの敷設・改修				
経路誘導の連続敷設	新設	m		
	改修	m		
交差点等の部分敷設	新設	箇所		
	改修	箇所	1 2	
その他				
	階段の改修	箇所	1 1	
【事業実施に際して配慮すべき重要事項】				

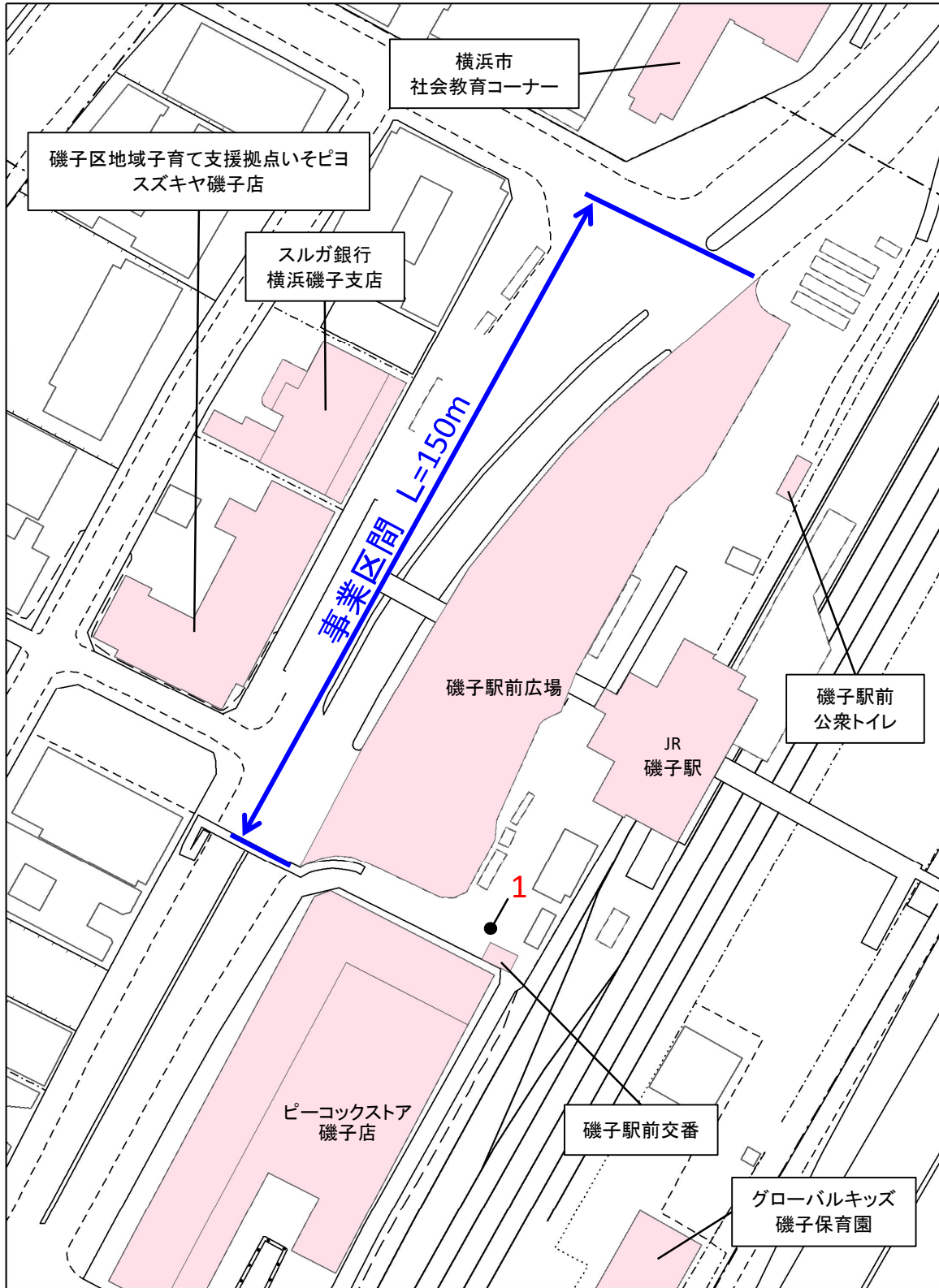


1 : 整備箇所

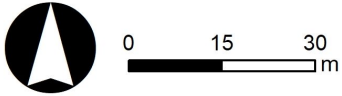
【横浜市建築局都市計画基本図データ(地図情報レベル2500)により作成】

■磯子駅・屏風浦駅周辺：磯子駅前広場

道路特定事業計画書【生活関連施設】				
経路名		磯子駅前広場		
事業区間		磯子駅前広場		
事業延長		150m		
事業実施予定期間		2024年度		
【整備方針】				
課題：樹木の根上がりにより、歩道に凹凸がある。				
対策：根上りの対策工事を実施する。				
【事業内容】				
整備項目		事業量	箇所番号	備考
歩行空間の確保				
歩道の拡幅		m		
道路構造の改修				
車道の改修		m ²		
歩道の改修	全面改修	m		
	部分改修	m ²		
	平坦性の改善	箇所		
	歩車道境界ブロックの改修	m		
視覚障害者誘導用ブロックの敷設・改修				
経路誘導の連続敷設	新設	m		
	改修	m		
交差点等の部分敷設	新設	箇所		
	改修	箇所		
その他				
根上がり対策工事の実施		箇所	1	1
【事業実施に際して配慮すべき重要事項】				



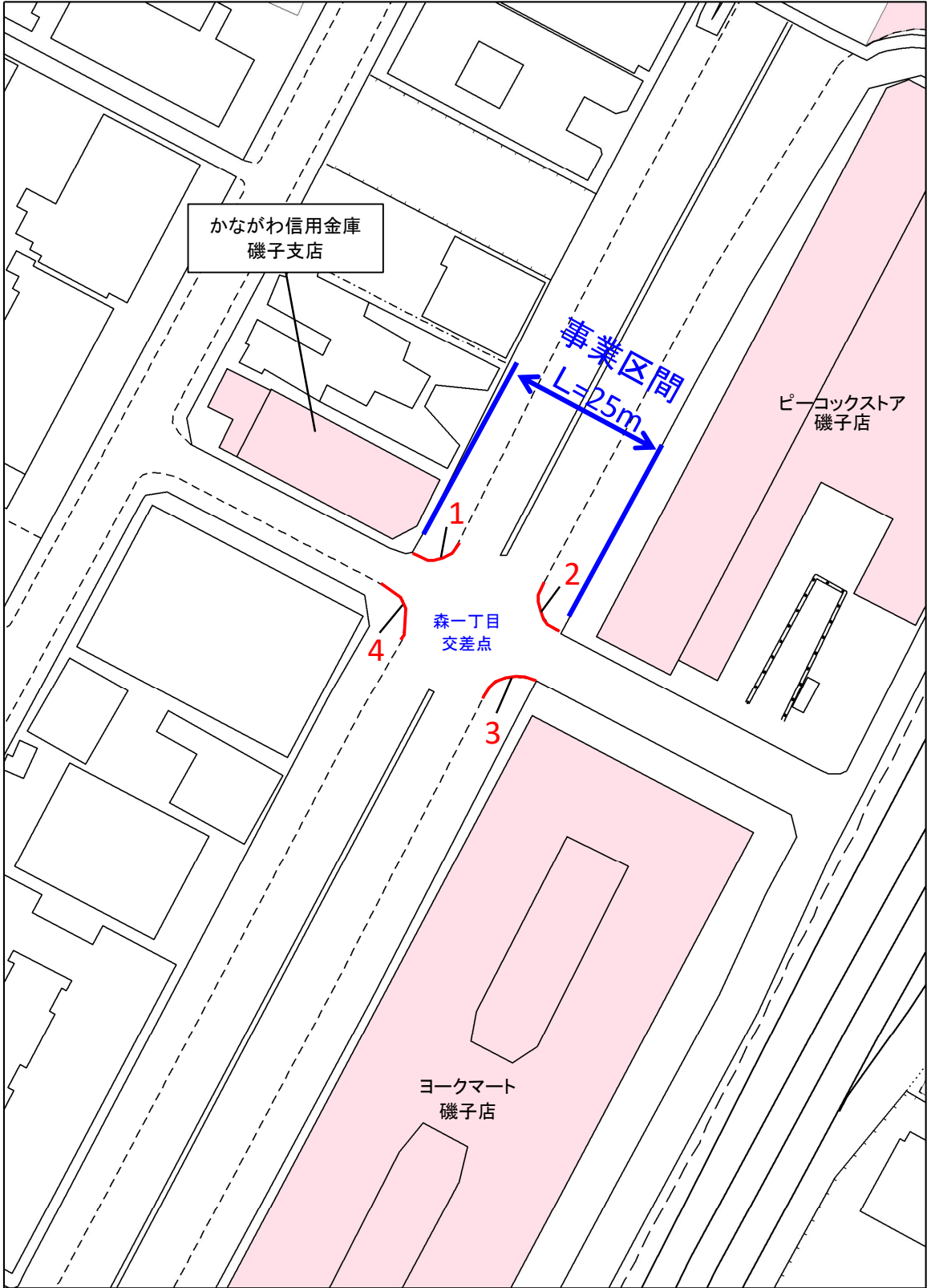
1 : 整備箇所



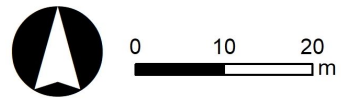
【横浜市建築局都市計画基本図データ(地図情報レベル2500)により作成】

■磯子駅・屏風浦駅周辺：森一丁目交差点

道路特定事業計画書【生活関連経路】 経路名 森一丁目交差点 事業区間 森一丁目交差点 事業延長 25m 事業実施予定期間 2027年度					
【整備方針】 課題：交差点の歩道と車道がフラットになっており、境界が分かりづらい。 対策：歩車道境界ブロックを改修する。					
【事業内容】					
整備項目			事業量	箇所番号	備考
歩行空間の確保					
	歩道の拡幅	m			
道路構造の改修					
	車道の改修	m ²			
歩道の改修	全面改修	m			
	部分改修	m ²			
	平坦性の改善	箇所			
	歩車道境界ブロックの改修	m	26	1~4	
視覚障害者誘導用ブロックの敷設・改修					
経路誘導の連続敷設	新設	m			
	改修	m			
交差点等の部分敷設	新設	箇所			
	改修	箇所			
その他					
【事業実施に際して配慮すべき重要事項】					



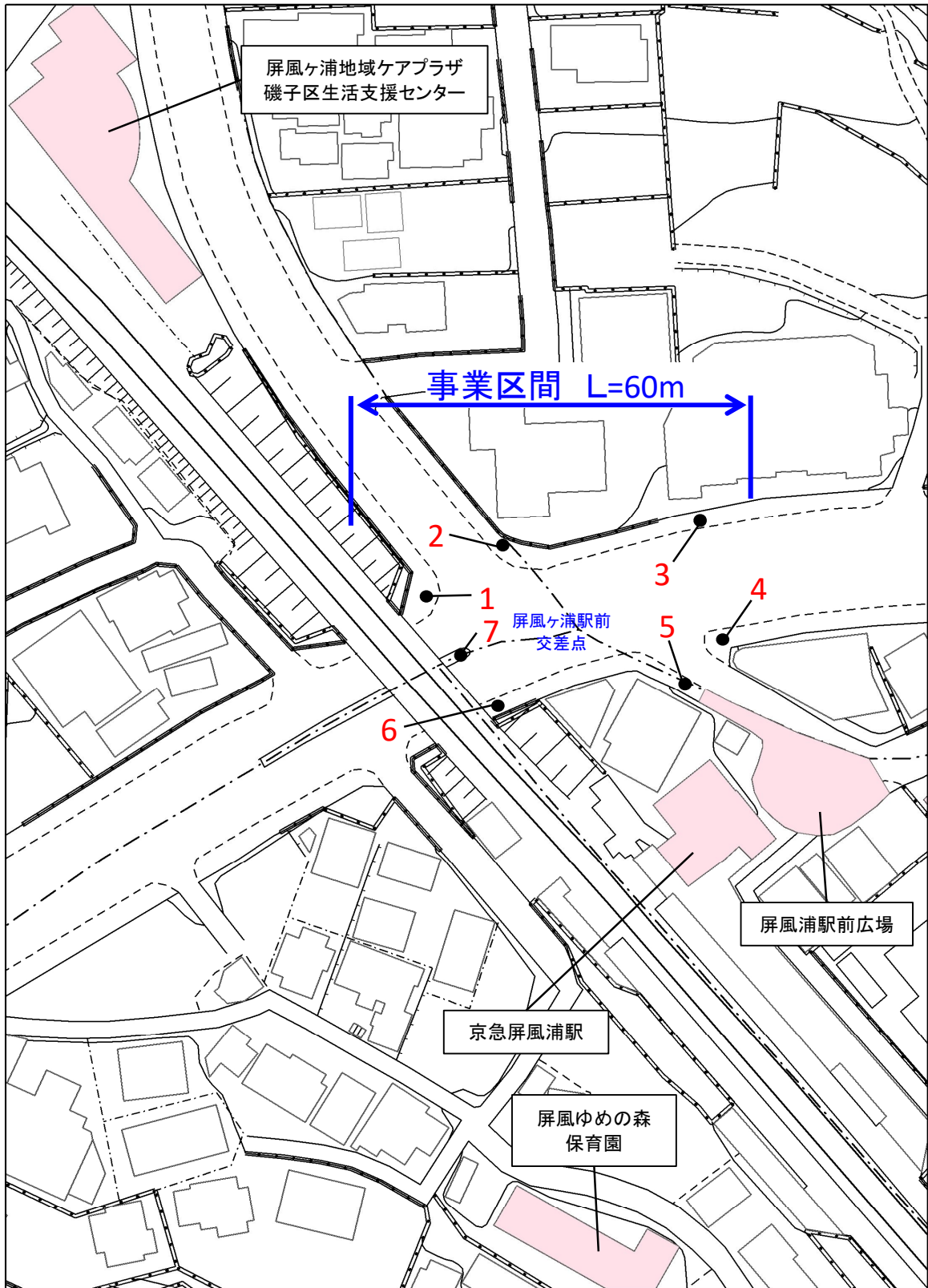
1 : 整備箇所



【横浜市建築局都市計画基本図データ(地図情報レベル2500)により作成】

■磯子駅・屏風浦駅周辺：屏風ヶ浦駅前交差点

道路特定事業計画書【生活関連経路】 経路名 屏風ヶ浦駅前交差点 事業区間 屏風ヶ浦駅前交差点 事業延長 60m 事業実施予定期間 2023年度					
【整備方針】 課題：横断歩道と接する歩道部分に視覚障害者誘導用ブロックが設置されていない。 対策：視覚障害者誘導用ブロックを設置する。					
【事業内容】					
整備項目			事業量	箇所番号	備考
歩行空間の確保					
	歩道の拡幅	m			
道路構造の改修					
	車道の改修	m ²			
	歩道の改修	全面改修	m		
		部分改修	m ²		
		平坦性の改善	箇所		
		歩車道境界ブロックの改修	m		
視覚障害者誘導用ブロックの敷設・改修					
	経路誘導の連続敷設	新設	m		
		改修	m		
	交差点等の部分敷設	新設	箇所	7	1~7
		改修	箇所		
その他					
【事業実施に際して配慮すべき重要事項】					



1 : 整備箇所



【横浜市建築局都市計画基本図データ(地図情報レベル2500)により作成】