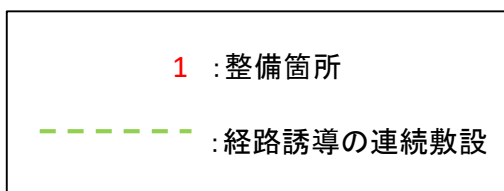
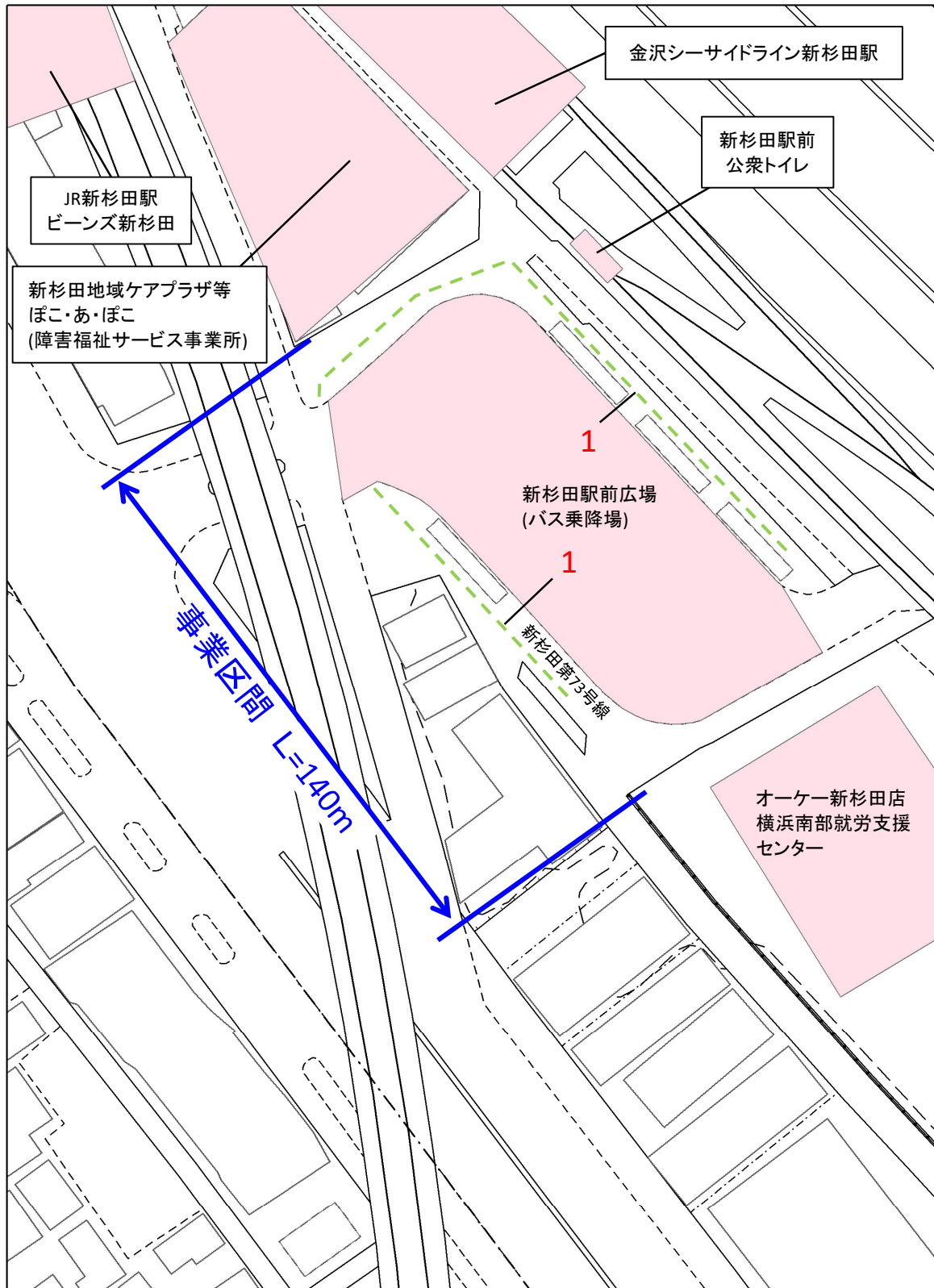


■杉田駅・新杉田駅周辺：経路3

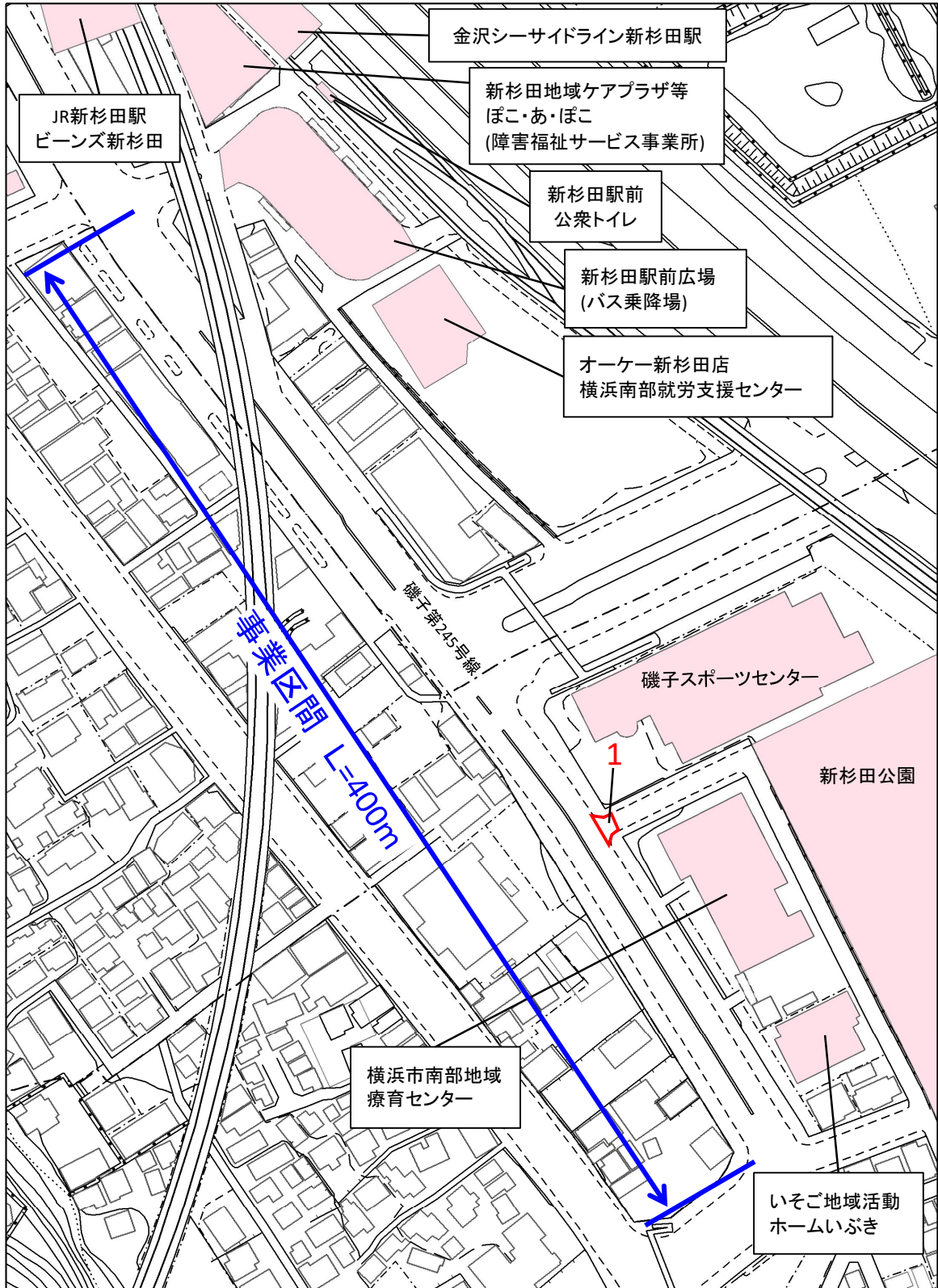
道路特定事業計画書【生活関連経路】 経路名 新杉田第73号線 事業区間 新杉田駅前広場(バス乗降場)～オーケー新杉田店間 事業延長 140m 事業実施予定期間 2027年度					
【整備方針】 課題：各バス乗降場とタクシー乗場までの間に視覚障害者誘導用ブロックが設置されていない。 対策：視覚障害者誘導用ブロックを設置する。					
【事業内容】					
整備項目			事業量	箇所番号	備考
歩行空間の確保					
	歩道の拡幅	m			
道路構造の改修					
	車道の改修	m ²			
	歩道の改修	全面改修	m		
		部分改修	m ²		
		平坦性の改善	箇所		
		歩車道境界ブロックの改修	m		
視覚障害者誘導用ブロックの敷設・改修					
	経路誘導の連続敷設	新設	m	140	1
		改修	m		
	交差点等の部分敷設	新設	箇所		
		改修	箇所		
その他					
【事業実施に際して配慮すべき重要事項】					



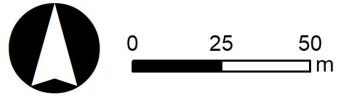
【横浜市建築局都市計画基本図データ(地図情報レベル2500)により作成】

■杉田駅・新杉田駅周辺：経路5

道路特定事業計画書【生活関連経路】 経路名 磯子第245号線 事業区間 杉田交番前交差点～新杉田公園前交差点間 事業延長 400m 事業実施予定期間 2023年度					
【整備方針】 課題：車道の舗装が劣化している。 対策：車道の舗装を改修する。					
【事業内容】					
整備項目			事業量	箇所番号	備考
歩行空間の確保					
	歩道の拡幅	m			
道路構造の改修					
	車道の改修	m ²	46	1	
	歩道の改修	全面改修	m		
		部分改修	m ²		
		平坦性の改善	箇所		
		歩車道境界ブロックの改修	m		
視覚障害者誘導用ブロックの敷設・改修					
	経路誘導の連続敷設	新設	m		
		改修	m		
	交差点等の部分敷設	新設	箇所		
		改修	箇所		
その他					
【事業実施に際して配慮すべき重要事項】					



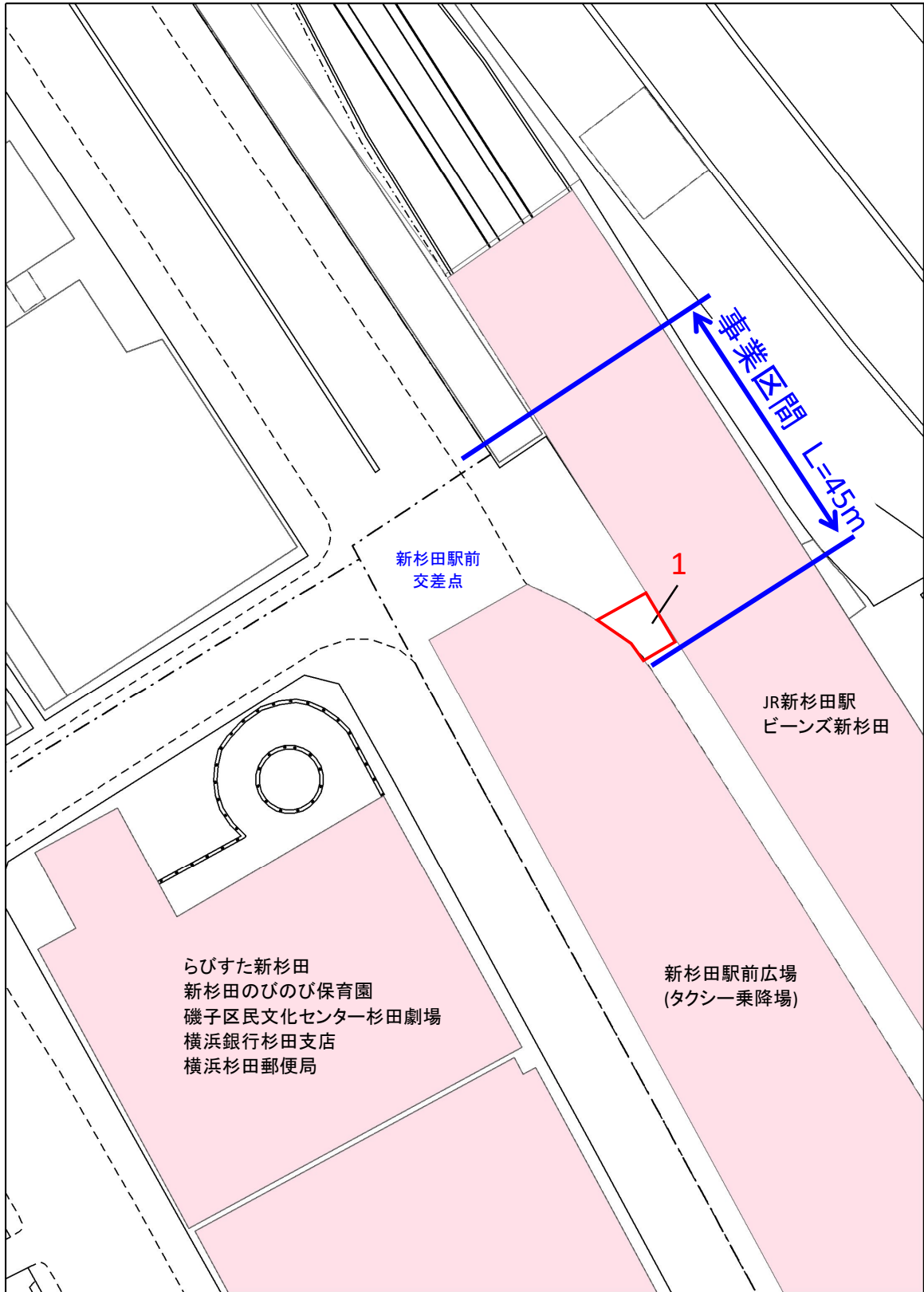
1 : 整備箇所



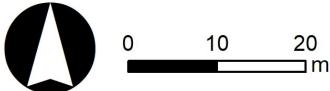
【横浜市建築局都市計画基本図データ(地図情報レベル2500)により作成】

■杉田駅・新杉田駅周辺：新杉田駅前交差点

道路特定事業計画書【生活関連経路】 経路名 新杉田駅前交差点 事業区間 新杉田駅前交差点 事業延長 45m 事業実施予定期間 2023年度						
【整備方針】 課題：歩道の舗装が劣化している。 対策：歩道の舗装を改修する。						
【事業内容】						
整備項目			事業量	箇所番号	備考	
歩行空間の確保						
	歩道の拡幅	m				
道路構造の改修						
	車道の改修	m ²				
	歩道の改修	全面改修	m			
		部分改修	m ²	1	1	
		平坦性の改善	箇所			
		歩車道境界ブロックの改修	m			
視覚障害者誘導用ブロックの敷設・改修						
	経路誘導の連続敷設	新設	m			
		改修	m			
	交差点等の部分敷設	新設	箇所			
		改修	箇所			
その他						
【事業実施に際して配慮すべき重要事項】						



1 : 整備箇所



【横浜市建築局都市計画基本図データ(地図情報レベル2500)により作成】