

横浜市道路台帳測量作業規程

付録1 標準様式

(平成24年3月改訂／令和3年度改訂版)

新旧比較対照表

付録 1

付録 1

標 準 様 式

標 準 様 式

様式 1
(第 6 条関係・記載例を含む)
文 書 番 号
平成 ○ 年 ○ 月 ○ 日

神奈川県知事殿

計画機関の長 印

公共測量の実施について(通知)

横浜市内において、下記のとおり公共測量を実施しますので、測量法
(昭和 24 年法律 188 号) 第 14 条第 1 項・第 39 条の規定に基づき通知します。

記

1. 作業種類 公共測量(横浜市公共基準点測量)
2. 作業期間 平成 ○ 年 ○ 月 ○ 日から
平成 ○ 年 ○ 月 ○ 日まで
3. 作業地域 横浜市○○地域

様式 1
(第 6 条関係・記載例を含む)
文 書 番 号
令和 ○ 年 ○ 月 ○ 日

神奈川県知事殿

測量計画機関の長

公共測量の実施について(通知)

横浜市内において、下記のとおり公共測量を実施しますので、測量法
(昭和 24 年法律 188 号) 第 14 条第 1 項・第 39 条の規定に基づき通知します。

記

1. 作業種類 公共測量(横浜市公共基準点測量)
2. 作業期間 令和 ○ 年 ○ 月 ○ 日から
令和 ○ 年 ○ 月 ○ 日まで
3. 作業地域 横浜市○○地域

元号を「令和」に修正

測量計画機関の長
「印」省略

元号を「令和」に修正

様式 2
(第 6 条関係・記載例を含む)
文 書 番 号
平成 ○ 年 ○ 月 ○ 日

神奈川県知事 殿

計画機関の長 印

公共測量の終了について(通知)

平成○年○月○日付け○○発第○○号で通知した公共測量(横浜市公共基準点測量)は、○月○日終了しましたので、測量法(昭和 24 年法律 188 号)第 14 条第 2 項・第 39 条の規定に基づき通知します。

様式 2
(第 6 条関係・記載例を含む)
文 書 番 号
令和 ○ 年 ○ 月 ○ 日

神奈川県知事 殿

測量計画機関の長

公共測量の終了について(通知)

令和○年○月○日付け○○発第○○号で通知した公共測量(横浜市公共基準点測量)は、○月○日終了しましたので、測量法(昭和 24 年法律 188 号)第 14 条第 2 項・第 39 条の規定に基づき通知します。

元号を「令和」に修正

測量計画機関の長
「印」省略

元号を「令和」に修正

様式3
(第6条関係・記載例を含む)

測量標
の使用承認申請書
測量成果

測量法第26条の規定により下記のとおり承認申請いたします。
30

平成 年 月 日

申請者 住所 〒0000-0000横浜市〇区〇町〇-〇
氏名.....印

国土地理院長 殿

使用目的又は当該測量の種類	〇〇〇〇	
測量地域	横浜市〇〇地区	
使用期間	平成 〇年 〇月 〇日から平成 〇年 〇月 〇日	
○使用する測量成果の種類及び内容	基本測量・水準点・基準点	
○測量精度	横浜市道路台帳測量作業規程	
使用方法	基準点測量の既知点として	
×使用する測量標の種類及び所在	別添付図に示すとおり	
×使用する測量標の上方に測標等を設ける場合はその所在	なし	
○完成図の縮尺及び名称	〇〇〇〇	
測量計画機関	名称	
	代表者の氏名	申請者と同じ
	所在地	
測量作業機関	名称	〇〇〇〇
	×測量業者の登録番号	未定
	代表者の氏名	〇〇〇〇
	所在地	〇〇〇〇
○成果の入手年月日	平成 〇年 〇月 〇日	
公共測量実施計画書提出年月日	平成 〇年 〇月 〇日	
備考	担当者 道路調査課 〇〇 〇〇 Tel0000-0000-0000	

記載要領 ① ×印欄は法第26条、○印欄は法第30条に規定する申請の場合にのみ記載すること。
② 使用方法欄は、測量（地図編集等を含む。）作業の方法を詳しく記載すること。

様式3
(第6条関係・記載例を含む)

測量標
の使用承認申請書
測量成果

測量法第26条の規定により下記のとおり承認申請いたします。
30

令和 年 月 日

申請者 住所 〒0000-0000横浜市〇区〇町〇-〇
氏名.....

国土地理院長 殿

使用目的又は当該測量の種類	〇〇〇〇	
測量地域	横浜市〇〇地区	
使用期間	令和 〇年 〇月 〇日から令和 〇年 〇月 〇日	
○使用する測量成果の種類及び内容	基本測量・水準点・基準点	
○測量精度	横浜市道路台帳測量作業規程	
使用方法	基準点測量の既知点として	
×使用する測量標の種類及び所在	別添付図に示すとおり	
×使用する測量標の上方に測標等を設ける場合はその所在	なし	
○完成図の縮尺及び名称	〇〇〇〇	
測量計画機関	名称	
	代表者の氏名	申請者と同じ
	所在地	
測量作業機関	名称	〇〇〇〇
	×測量業者の登録番号	未定
	代表者の氏名	〇〇〇〇
	所在地	〇〇〇〇
○成果の入手年月日	令和 〇年 〇月 〇日	
公共測量実施計画書提出年月日	令和 〇年 〇月 〇日	
備考	担当者 道路調査課 〇〇 〇〇 Tel0000-0000-0000	

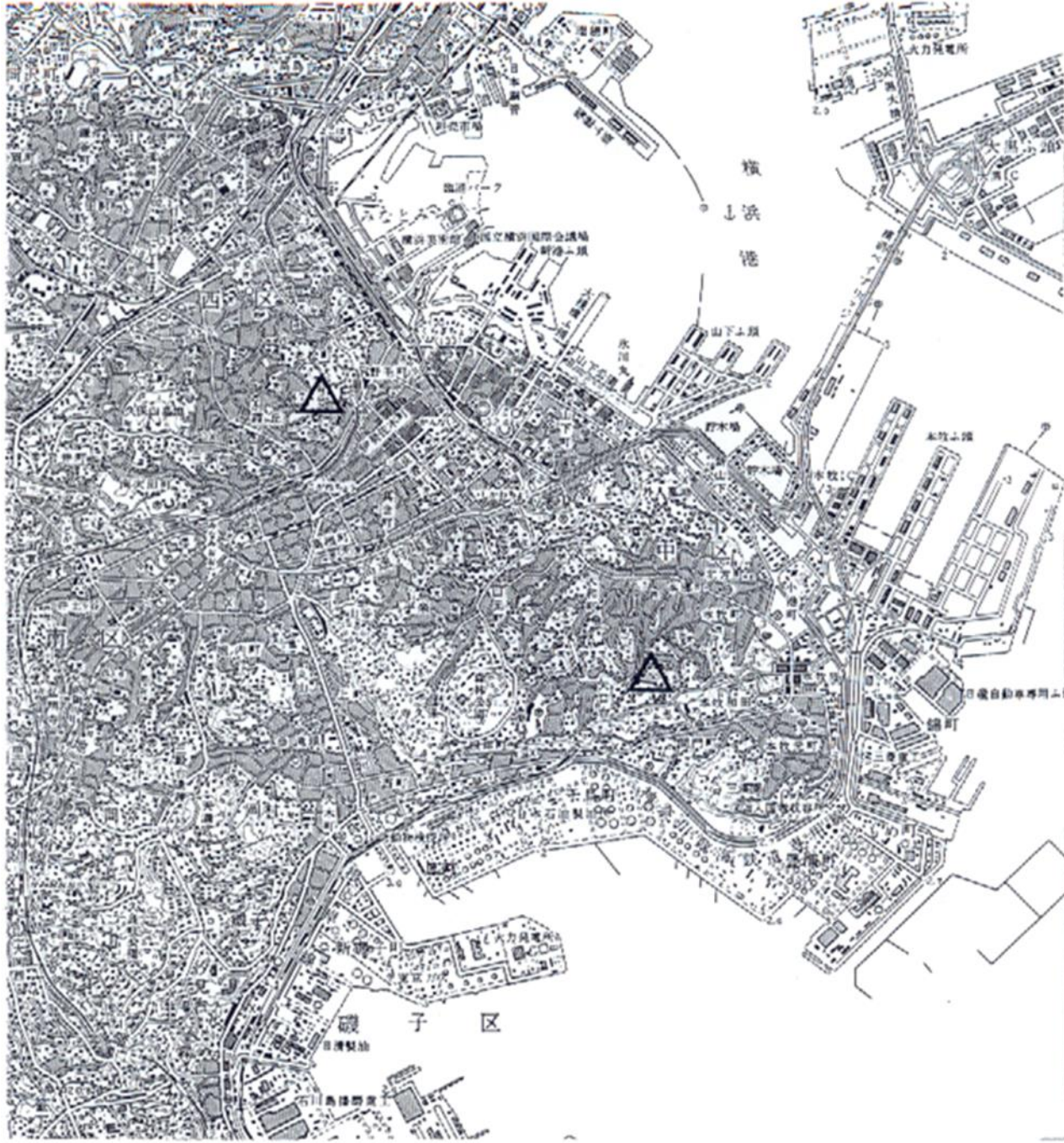
記載要領 ① ×印欄は法第26条、○印欄は法第30条に規定する申請の場合にのみ記載すること。
② 使用方法欄は、測量（地図編集等を含む。）作業の方法を詳しく記載すること。

元号を「令和」に修正

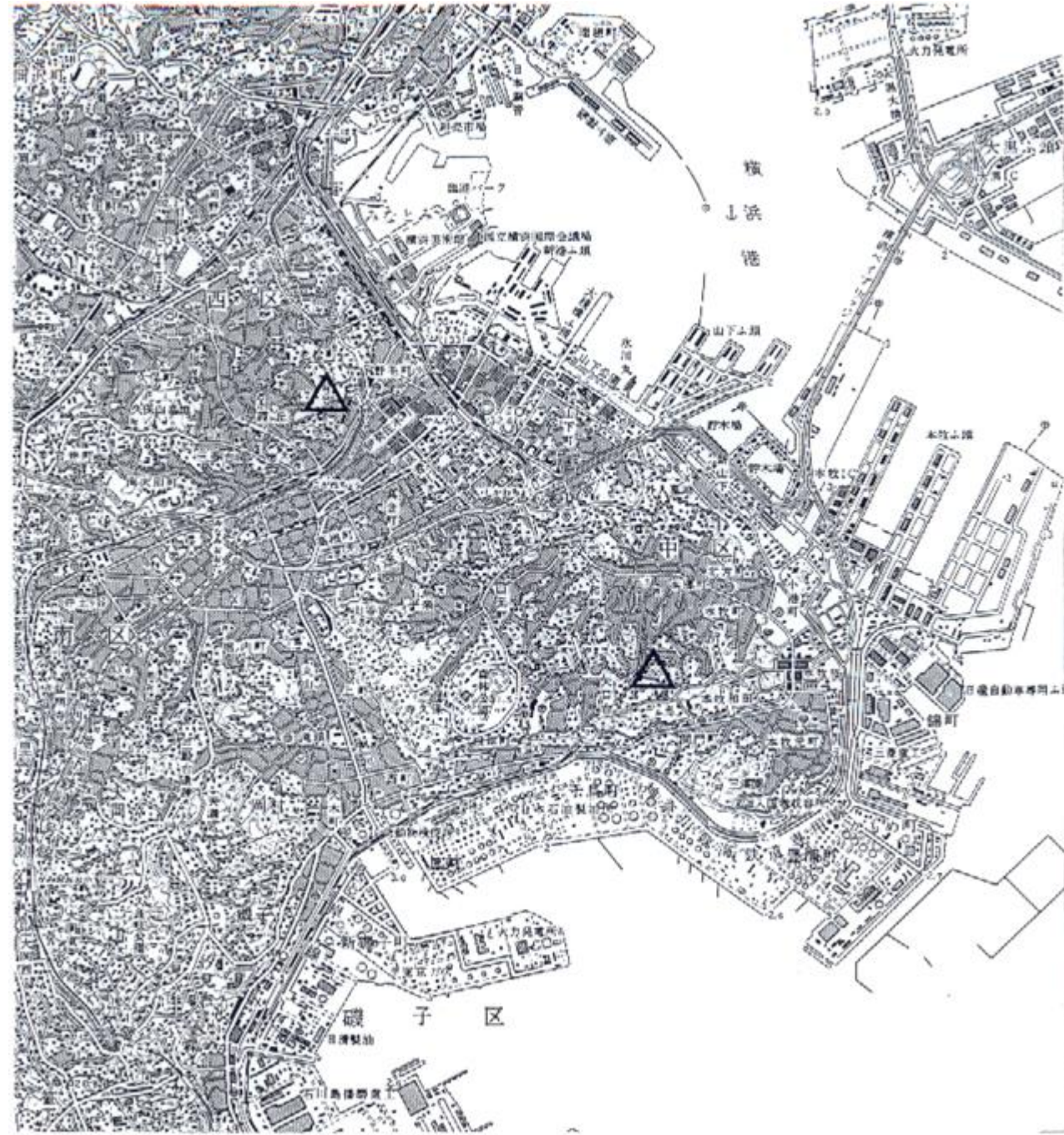
元号を「令和」に修正

元号を「令和」に修正
元号を「令和」に修正

様式3の付属



様式3の付属



様式4
(第6条関係・記載例を含む)

公共測量実施計画書		
測量法第36条の規定により下記のとおり計画書を提出します。		
平成 年 月 日	〒〇〇〇 所在地 横浜市〇区〇町〇-〇	
測量計画機関 名称 横浜市 代表者 横浜市長 〇〇〇〇 印		
国土地理院長 殿		
測 量 の 目 的	〇〇〇〇	
測 量 地 域	横浜市〇〇地区	
作 業 量	基準点 1級 〇点 2級 〇点	
測 量 期 間	平成 年 月 日 から 年 月 日	
測 量 精 度	横浜市道路台帳測量作業規程	
測 量 方 法	GPS、トータルステーション	
使用する測量成果の種類及び内容	基本測量基準点 基準点1級〇点 2級〇点	
基本測量成果入手年月日	平成 〇年 〇月 〇日	
測量に関する計画者氏名及び測量士登録番号	〇〇〇〇測量士 第00000 (〇〇課〇〇係)	
測 量 作 業 機 関	名 称	〇〇〇〇
	測量業者登録番号	〇〇〇〇
	代表者の氏名	〇〇〇〇
	所在地	〇〇〇〇
	主任技術者氏名及び測量士登録番号	〇〇〇〇 測量士 〇〇 〇〇
作 業 規 程	書類提出年月日	平成 〇年 〇月 〇日
	承認年月日	平成 〇年 〇月 〇日
	承認番号	国国地発第 〇〇〇号
測量標・測量成果の使用承認申請書提出年月日	平成 〇年 〇月 〇日	
備 考	担当者 道路調査課 〇〇 〇〇 Tel 〇〇〇-〇〇〇-〇〇〇〇	
記載要領		
① 測量地域欄は、別に地形図を用い、当該測量の測量成果及び当該測量において使用する測量成果の位置関係等を表示すること。		
② 作業量欄は、当該測量の測量成果を記入すること。		
③ 測量方法欄は、測量の方法、使用する主な機器等を具体的に記入すること。		
④ 備考欄は、測量計画機関担当者の氏名、所属、電話番号等を記入すること。		

様式4
(第6条関係・記載例を含む)

公共測量実施計画書		
測量法第36条の規定により下記のとおり計画書を提出します。		
令和 年 月 日	〒〇〇〇 所在地 横浜市〇区〇町〇-〇	
測量計画機関 名称 横浜市 代表者 横浜市長 〇〇〇〇 印		
国土地理院長 殿		
測 量 の 目 的	〇〇〇〇	
測 量 地 域	横浜市〇〇地区	
作 業 量	基準点 1級 〇点 2級 〇点	
測 量 期 間	令和 年 月 日 から 年 月 日	
測 量 精 度	横浜市道路台帳測量作業規程	
測 量 方 法	GPS、トータルステーション	
使用する測量成果の種類及び内容	基本測量基準点 基準点1級〇点 2級〇点	
基本測量成果入手年月日	令和 〇年 〇月 〇日	
測量に関する計画者氏名及び測量士登録番号	〇〇〇〇測量士 第00000 (〇〇課〇〇係)	
測 量 作 業 機 関	名 称	〇〇〇〇
	測量業者登録番号	〇〇〇〇
	代表者の氏名	〇〇〇〇
	所在地	〇〇〇〇
	主任技術者氏名及び測量士登録番号	〇〇〇〇 測量士 〇〇 〇〇
作 業 規 程	書類提出年月日	令和 〇年 〇月 〇日
	承認年月日	令和 〇年 〇月 〇日
	承認番号	国国地発第 〇〇〇号
測量標・測量成果の使用承認申請書提出年月日	令和 〇年 〇月 〇日	
備 考	担当者 道路調査課 〇〇 〇〇 Tel 〇〇〇-〇〇〇-〇〇〇〇	
記載要領		
① 測量地域欄は、別に地形図を用い、当該測量の測量成果及び当該測量において使用する測量成果の位置関係等を表示すること。		
② 作業量欄は、当該測量の測量成果を記入すること。		
③ 測量方法欄は、測量の方法、使用する主な機器等を具体的に記入すること。		
④ 備考欄は、測量計画機関担当者の氏名、所属、電話番号等を記入すること。		

元号を「令和」に修正

元号を「令和」に修正

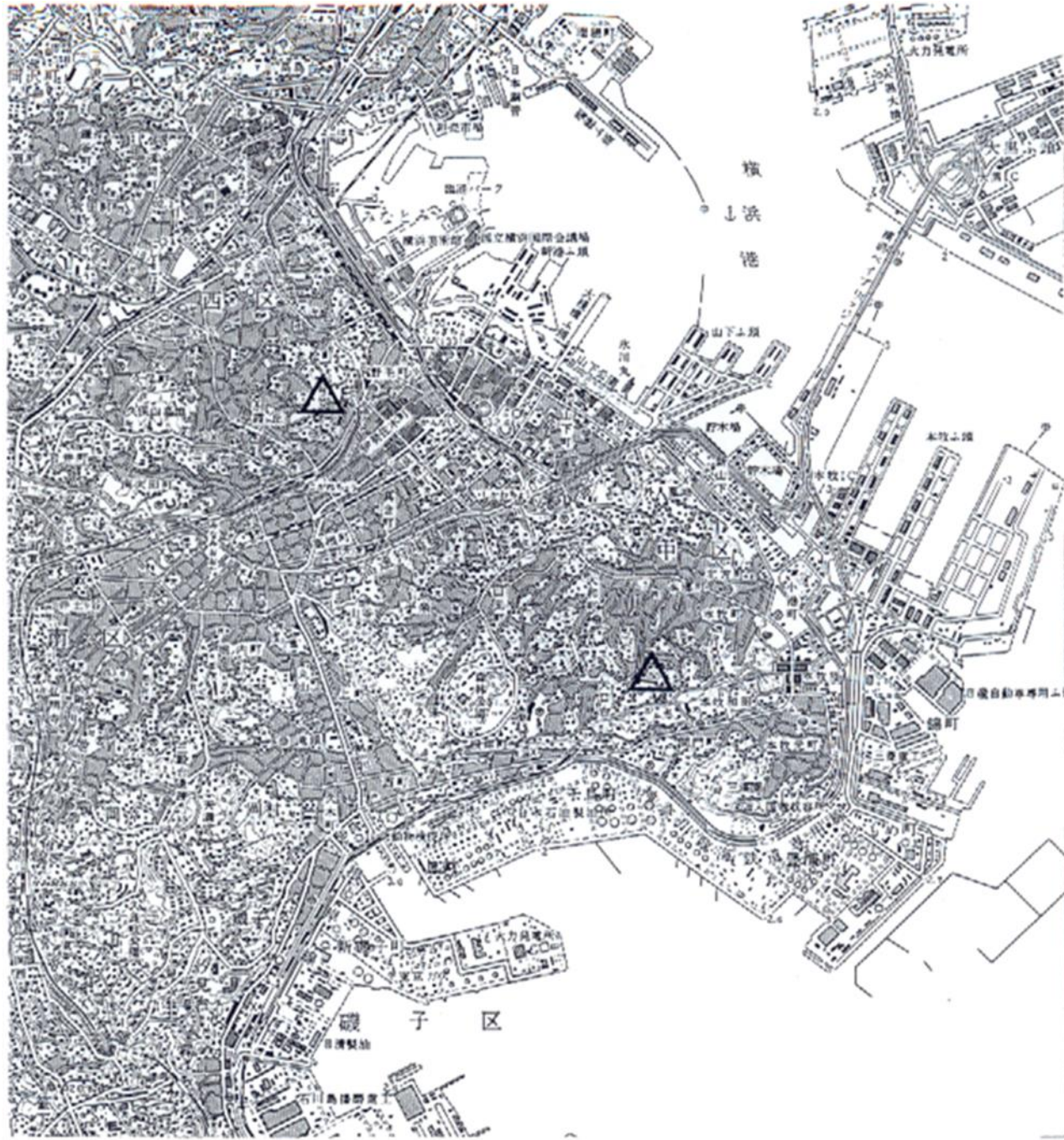
「元号」修正

元号を「令和」に修正

元号を「令和」に修正

元号を「令和」に修正

様式4の付属



様式4の付属



<p style="text-align: center;">様式 5 (第 6 条関係) 文 書 番 号 平成〇年〇月〇日</p> <p>国土地理院長 殿 (神奈川県知事)</p> <p style="text-align: center;">計画機関の長 印</p> <p style="text-align: center;">測 量 標 の 設 置 (通 知)</p> <p>(国土地理院長宛は、以下の内容とする) 平成〇年〇月〇日付け平〇〇公第〇〇号で助言を受けた公共測量の実施 にともない別紙のとおり永久標識を設置したので、測量法(昭和 24 年法律 188 号)第 37 条第 3 項により通知します。</p> <p>(知事宛は、以下の内容とする) 平成〇年〇月〇日付け平〇〇公第〇〇号で助言を受けた公共測量の実施 にともない別紙のとおり永久標識(一時標識)を設置したので、測量法(昭和 24 年法律 188 号)第 21 条第 1 項・第 39 条により通知します。</p> <p>(注)</p> <ol style="list-style-type: none"> 1. 国土地理院の長へは、永久標識についてのみ通知し、一時標識については通知不要。 2. 測量法第 40 条による測量成果提出の際に設置位置通知書を添付することによって、国土地理院への通知を省略することができる。 3. 別紙には、「測量標設置位置通知書」を添付する。 	<p style="text-align: center;">様式 5 (第 6 条関係) 文 書 番 号 令和〇年〇月〇日</p> <p>国土地理院長 殿 (神奈川県知事)</p> <p style="text-align: center;">測量計画機関の長</p> <p style="text-align: center;">測 量 標 の 設 置 (通 知)</p> <p>(国土地理院長宛は、以下の内容とする) 令和〇年〇月〇日付け〇〇公第〇〇号で助言を受けた公共測量の実施 にともない別紙のとおり永久標識を設置したので、測量法(昭和 24 年法律 188 号)第 37 条第 3 項により通知します。</p> <p>(知事宛は、以下の内容とする) 令和〇年〇月〇日付け〇〇公第〇〇号で助言を受けた公共測量の実施 にともない別紙のとおり永久標識(一時標識)を設置したので、測量法(昭和 24 年法律 188 号)第 21 条第 1 項・第 39 条により通知します。</p> <p>(注)</p> <ol style="list-style-type: none"> 1. 国土地理院の長へは、永久標識についてのみ通知し、一時標識については通知不要。 2. 測量法第 40 条による測量成果提出の際に設置位置通知書を添付することによって、国土地理院への通知を省略することができる。 3. 別紙には、「測量標設置位置通知書」を添付する。 	<p>元号を「令和」に修正</p> <p>測量計画機関の長「印」省略</p> <p>元号を「令和」に修正</p> <p>元号を「令和」に修正</p>
---	---	--

様式6-1
(第6条関係)

平成 年 月 日

神奈川県知事 殿

測量標の移転・撤去及び廃棄について(通知)

標記について、別紙の通り実施しましたので、測量法(昭和24年法律188号)
第 により通知します。

- (注) 1. 国土地理院の長へは、永久標識についてのみ通知し、一時標識については通知不要。
2. 測量計画機関が都道府県である場合は、知事への通知を省略することができる。
3. 都道府県知事は、法第23条第2項の規定により関係市町村長に通知をしなければならない。
ただし、測量計画機関が市町村である場合は、法第23条第2項を省略することができる。
4. 国土地理院の長へは、正1部を提出する。
5. 都道府県知事へは、正・副各1部、計2部を提出する。

- -

様式6-1
(第6条関係)

文 書 番 号
令和 年 月 日

神奈川県知事 殿

測量標の移転・撤去及び廃棄について(通知)

標記について、別紙の通り実施しましたので、測量法(昭和24年法律188号)
第37条第4項により通知します。

- (注) 1. 国土地理院の長へは、永久標識についてのみ通知し、一時標識については通知不要。
2. 測量計画機関が都道府県である場合は、知事への通知を省略することができる。
3. 都道府県知事は、法第23条第2項の規定により関係市町村長に通知をしなければならない。
ただし、測量計画機関が市町村である場合は、法第23条第2項を省略することができる。
4. 国土地理院の長へは、正1部を提出する。
5. 都道府県知事へは、正・副各1部、計2部を提出する。

- -

「文書番号」追加
元号を「令和」に修
正

「条・項番号」を追
記

様式6-2

(第6条関係)

平成 年 月 日

敷地所有者 殿

測量標の移転・撤去及び廃棄について(通知)

標記について、別紙の通り実施しましたので、測量法(昭和24年法律188号)第 により通知します。

別紙は神奈川県知事に提出するものと同一内容のものとする。

様式6-2

(第6条関係)

文 書 番 号
令和 年 月 日

敷地所有者 殿

測量標の移転・撤去及び廃棄について(通知)

標記について、別紙の通り実施しましたので、測量法(昭和24年法律188号)第23条第1項・第39条により通知します。

別紙は神奈川県知事に提出するものと同一内容のものとする。

「文書番号」追加
元号を「令和」に修正

「条・項番号」を追
記

様式7

様式7

(第36条関係)

測量成果 謄本
の 交付申請書
測量記録 抄本

測量成果 謄本
測量法第28条の規定により下記のとおり の 交付を申請します。
測量記録 抄本

平成 年 月 日

申請者 住所.....
氏名.....

国土地理院長 殿

使用目的					
郵送のときのあて先	〒 TEL				
測量成果又は 測量記録の種類	該当する5万分の1 地形図名	謄本又は 抄本	数量	手数料	
				単価	小計
計					

収入印紙貼付欄 (消印してはならない)

- 記載 ① 測量成果、測量記録、謄本及び抄本の文字のうち、不要のものを消すこと。
② 郵送希望のときは、別に郵便切手を添えること。
③ 地形図等に所要点の位置等を記載して添付すること。

(第36条関係)

測量成果 謄本
の 交付申請書
測量記録 抄本

測量成果 謄本
測量法第28条の規定により下記のとおり の 交付を申請します。
測量記録 抄本

令和 年 月 日

申請者 住所.....
氏名.....

国土地理院長 殿

使用目的					
郵送のときのあて先	〒 TEL				
測量成果又は 測量記録の種類	該当する5万分の1 地形図名	謄本又は 抄本	数量	手数料	
				単価	小計
計					

収入印紙貼付欄 (消印してはならない)

- 記載 ① 測量成果、測量記録、謄本及び抄本の文字のうち、不要のものを消すこと。
② 郵送希望のときは、別に郵便切手を添えること。
③ 地形図等に所要点の位置等を記載して添付すること。

元号を「令和」に修正

様式8

様式 8

(第 16 条関係・記載例を含む)

文 書 番 号
平成 年 月 日

国土地理院長 殿

公共測量成果等の提出について

平成 年 月 日付け 公第 号で助言を受けた公共測量実施
計画書に基づく測量成果を得たので、測量法第 40 条第 1 項に基づき下記
のとおり提出します。

記

成果品の名称 ○○測量成果 DVD (あるいは CD 等) 数量 1 部

内訳

1. 横浜市公共基準点測量成果表の写し
2. 点の記の写し
3. 平均図の写し
4. 観測図の写し
5. 網図の写し
6. 精度管理表の写し
7. 検定証明書・検定記録書の写し
8. 品質評価表の写し
9. メタデータの写し
10. 基準点現況調査報告書の写し
11. 測量標設置位置通知書の写し
12. その他の資料

(第 16 条関係・記載例を含む)

文 書 番 号
令和 年 月 日

国土地理院長 殿

公共測量成果等の提出について

令和 年 月 日付け 公第 号で助言を受けた公共測量実施
計画書に基づく測量成果を得たので、測量法第 40 条第 1 項に基づき下記
のとおり提出します。

記

成果品の名称 ○○測量成果 DVD (あるいは CD 等) 数量 1 部

内訳

1. 横浜市公共基準点測量成果表の写し
2. 点の記の写し
3. 平均図の写し
4. 観測図の写し
5. 網図の写し
6. 精度管理表の写し
7. 検定証明書・検定記録書の写し
8. 品質評価表の写し
9. メタデータの写し
10. 基準点現況調査報告書の写し
11. 測量標設置位置通知書の写し
12. その他の資料

元号を「令和」に修正


元号を「令和」に修正

様式 9-1

様式9-1


(第34条関係・記載例を含む)

横浜市公共一次基準点配点図
○○○○地区



(第34条関係・記載例を含む)


横浜市公共一次基準点配点図
○○○○地区



様式9-2


様式9-2

(第34条関係・記載例を含む)



横浜市公共一次基準点平均計画図

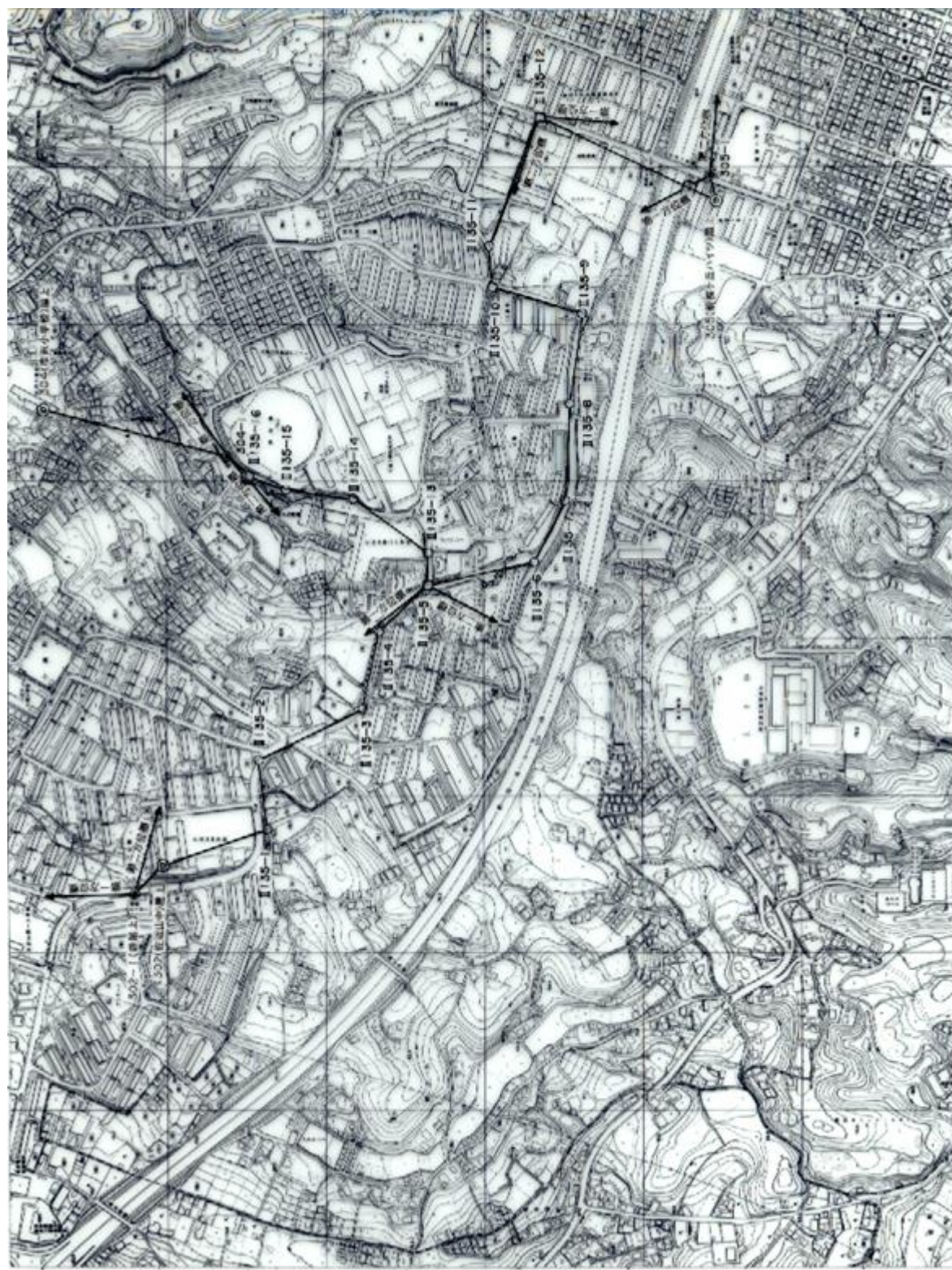
(第34条関係・記載例を含む)



横浜市公共一次基準点平均計画図

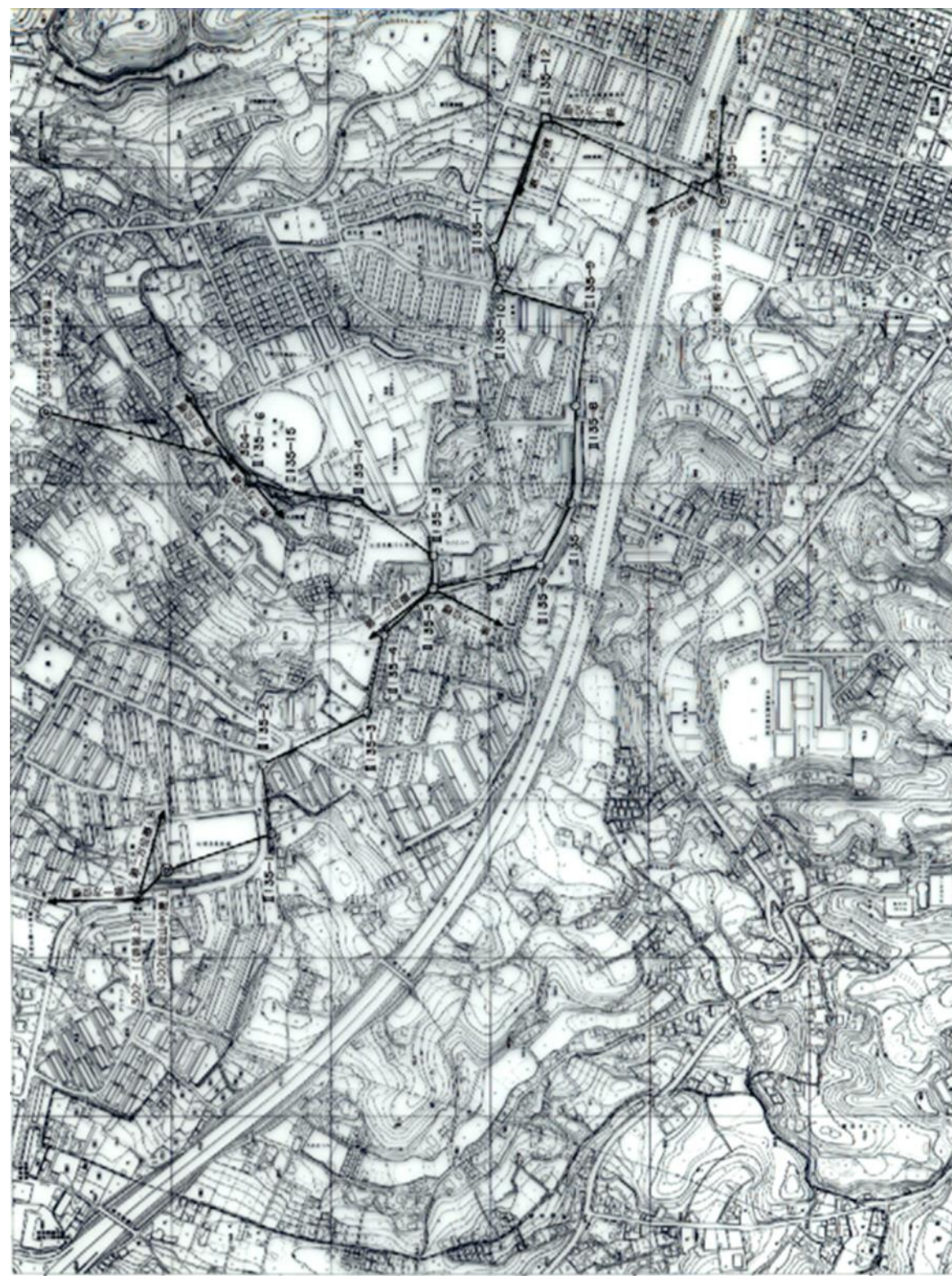
様式9-3

横浜市公共二次基準点配点図



様式9-3

横浜市公共二次基準点配点図

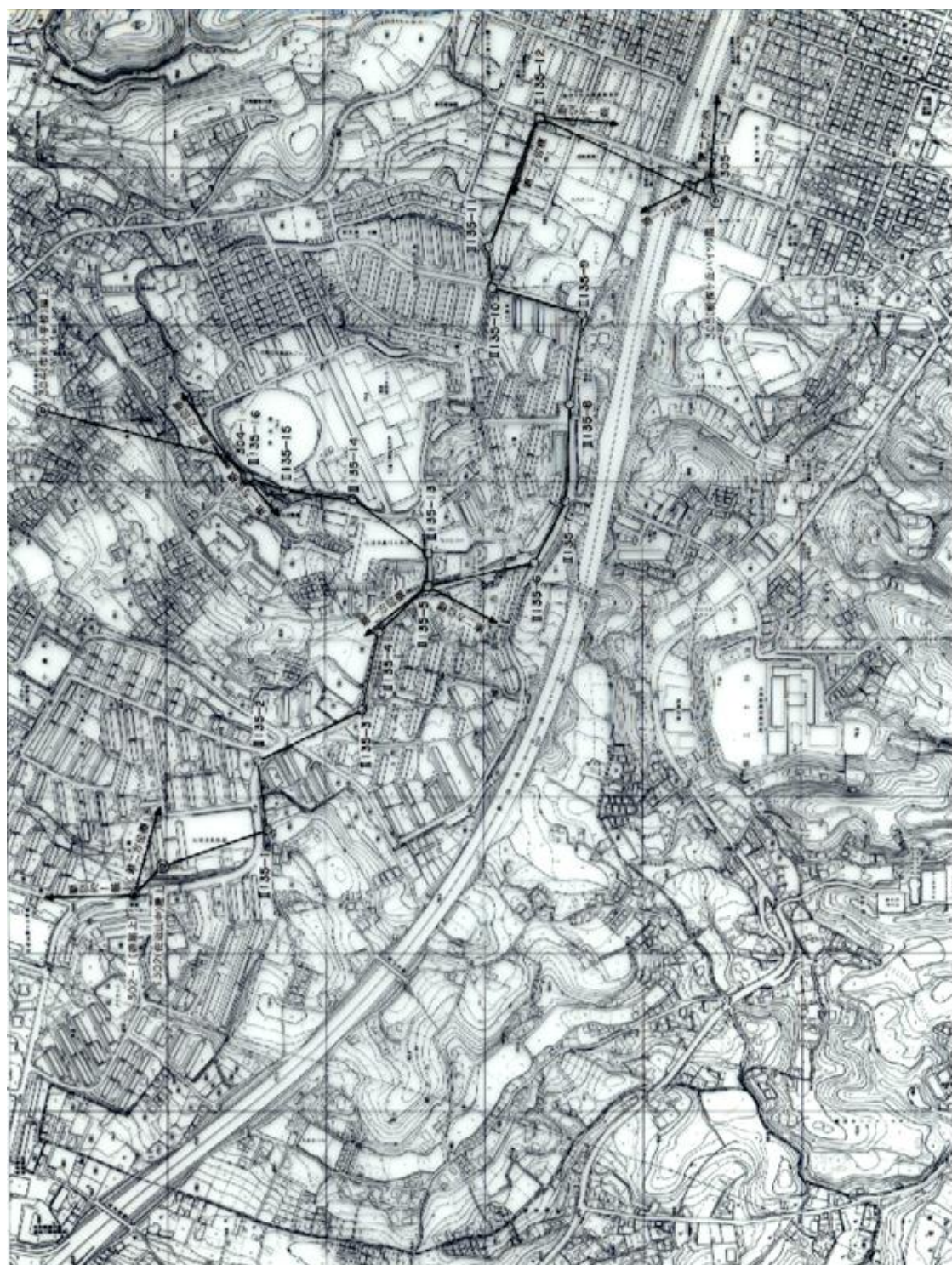


様式9-4

横浜市公共二次基準点配点図

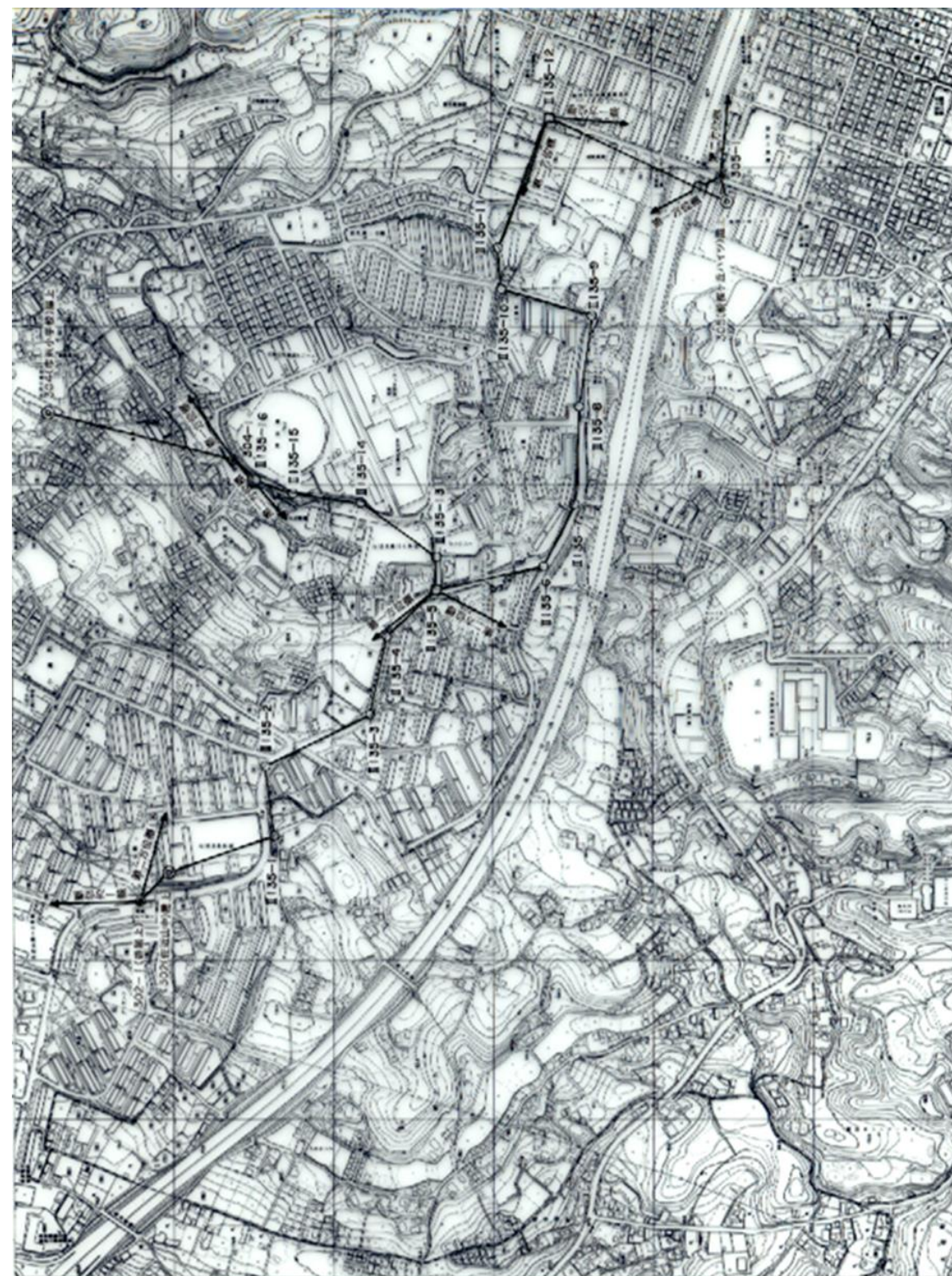
様式9-4

1/25,000 地形図を基図とする。



1/25,000 地形図を基図とする。

横浜市公共二次基準点配点図



横浜市道路台帳測量作業規程（平成24年3月改訂）

様式10
(第36条関係・記載例を含む)

基準点現況調査報告書

平成〇〇年〇〇月〇〇日
調査年月日 〇〇日間
平成〇〇年〇〇月〇〇日

作業名 〇〇〇〇測量
作業機関名 〇〇測量株式会社

1/5万 図名	等級 名称 種類 (番号)	所在地(県、市町村名)	現況区分	現況の 地目	備 考
横 浜	Ⅲ△ 〇〇山 (000000)	〇〇県〇〇市	不 明	山林	
”	Ⅳ△ 〇〇山	” 〇〇市	正 常	”	
”	” △ 〇〇〇	” ”	”	”	

用紙はA4とする

(第26条関係)

- (注) 1. 測量計画機関は国土地理院（所管の地方測量部等）へ1部提出すること。
2. 測量計画機関は、基準点の現況が分かる写真がある場合は、国土地理院（所管の地方測量部等）へ1部提出すること。
3. 現況区分については下記の表を参考に記載すること。

現 況 区 分 表

現況区分		現 況
正 常	正 常	点の記により柱石及び盤石が異常でないと判断される
異 常	亡 失	柱石、盤石が無い。又は、盤石は有るが位置が測量成果の表示と異なる
	不 明	柱石、盤石が発見できず亡失していることが確認できない
	傾 斜	盤石は正常だが、柱石が傾斜又は横転し、修正・再設置が必要と思われる
	要移転	柱石、盤石は正常だが将来にわたり保存の継続が見込めず、移転が必要と思われる
	埋 没	柱石が地中に埋没し、高上又は保護策が必要と思われる
	露 出	柱石が地上に著しく露出し、低下又は保護策が必要と思われる
	柱石き損	盤石、球分は正常であるが柱石がき損しているため、交換・修理が必要と思われる
	柱石亡失	盤石は正常であるが、柱石が亡失しているため、補充が必要と思われる
	球分き損	柱石上の球分が、き損又は磨耗しており、補修又は再設置が必要と思われる

横浜市道路台帳測量作業規程（令和3年度改訂版）

様式10
(第36条関係・記載例を含む)

基準点現況調査報告書

令和〇〇年〇〇月〇〇日
調査年月日 〇〇日間
令和〇〇年〇〇月〇〇日

作業名 〇〇〇〇測量
作業機関名 〇〇測量株式会社

1/5万 図名	等級 名称 種類 (番号)	所在地(県、市町村名)	現況区分	現況の 地目	備 考
横 浜	Ⅲ△ 〇〇山 (000000)	〇〇県〇〇市	不 明	山林	
”	Ⅳ△ 〇〇山	” 〇〇市	正 常	”	
”	” △ 〇〇〇	” ”	”	”	

用紙はA4とする

(第26条関係)

- (注) 1. 測量計画機関は国土地理院（所管の地方測量部等）へ1部提出すること。
2. 測量計画機関は、基準点の現況が分かる写真がある場合は、国土地理院（所管の地方測量部等）へ1部提出すること。
3. 現況区分については下記の表を参考に記載すること。

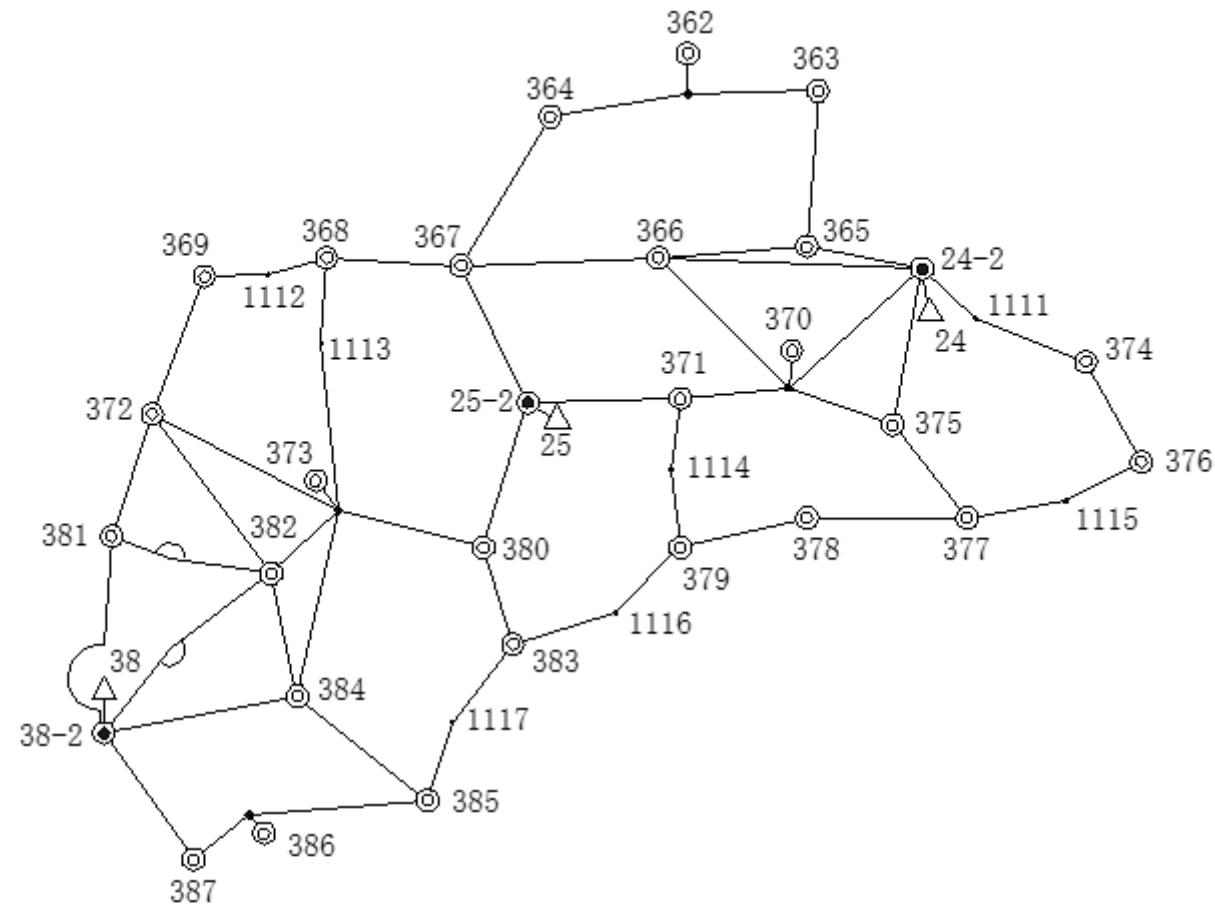
現 況 区 分 表

現況区分		現 況
正 常	正 常	点の記により柱石及び盤石が異常でないと判断される
異 常	亡 失	柱石、盤石が無い。又は、盤石は有るが位置が測量成果の表示と異なる
	不 明	柱石、盤石が発見できず亡失していることが確認できない
	傾 斜	盤石は正常だが、柱石が傾斜又は横転し、修正・再設置が必要と思われる
	要移転	柱石、盤石は正常だが将来にわたり保存の継続が見込めず、移転が必要と思われる
	埋 没	柱石が地中に埋没し、高上又は保護策が必要と思われる
	露 出	柱石が地上に著しく露出し、低下又は保護策が必要と思われる
	柱石き損	盤石、球分は正常であるが柱石がき損しているため、交換・修理が必要と思われる
	柱石亡失	盤石は正常であるが、柱石が亡失しているため、補充が必要と思われる
	球分き損	柱石上の球分が、き損又は磨耗しており、補修又は再設置が必要と思われる

元号を「令和」に変更

元号を「令和」に変更

横浜市公共一次基準点網、観測図 1:50,000
(〇〇〇〇地区)

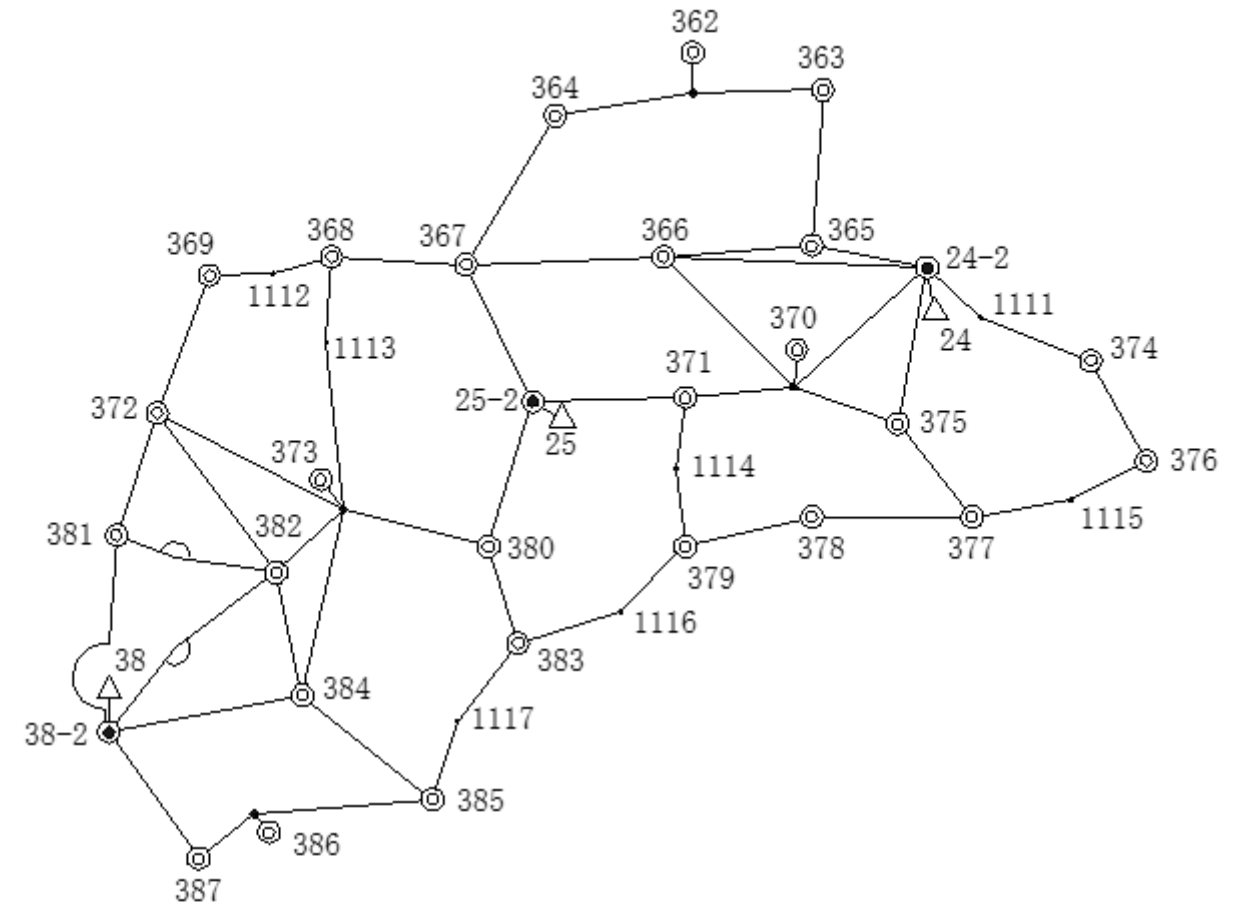


(注) 1 点の記号等は、次の通りとする。

- △ ……一、二、三、四等三角点
- ◎ ……横浜市公共一次基準点・本点
- ……偏心点(永久標識を設置したもの)
- ……偏心点(永久標識を設置しないもの)
- ……節点
- △ ……折れ基線

- 2 偏心点、折れ基線に伴う観測方向(視通線)を、そのまま記入する。
- 3 適宜の白紙を用い1/50,000~1/25,000の縮尺で作成する。
- 4 補点関係の網図(開放トラバース)は、付表として作成する。

横浜市公共一次基準点網、観測図 1:50,000
(〇〇〇〇地区)



(注) 1 点の記号等は、次の通りとする。

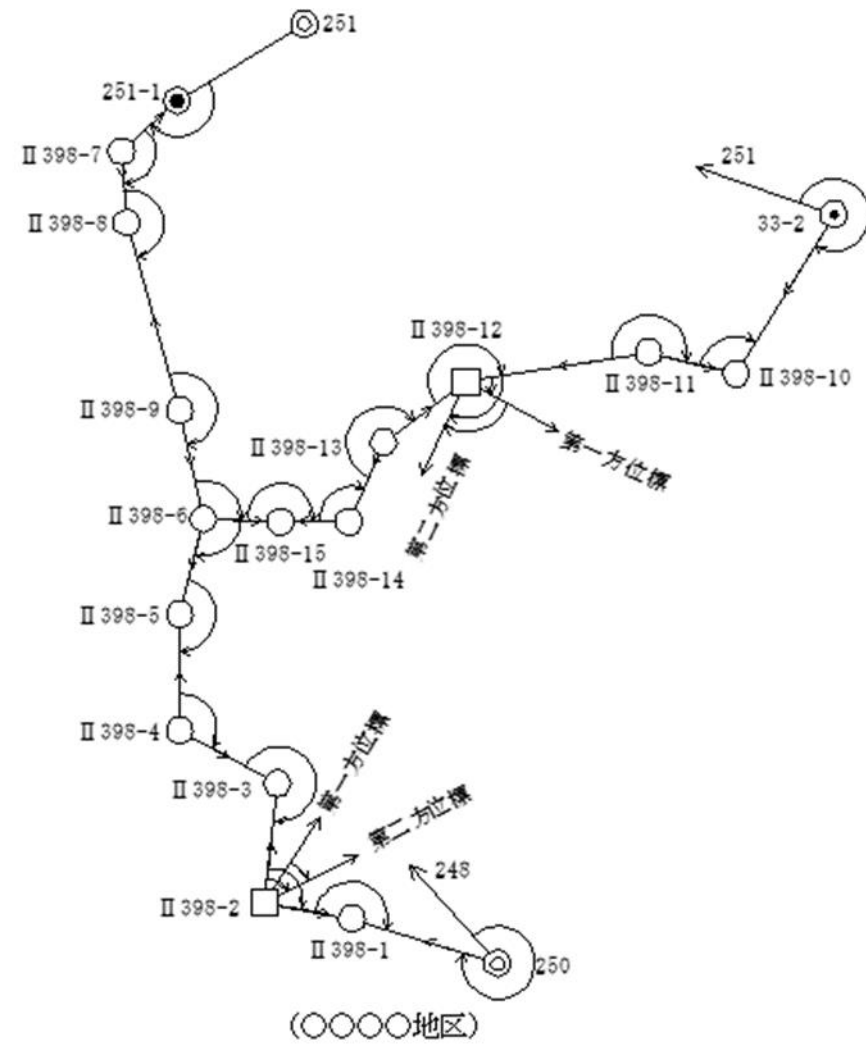
- △ ……一、二、三、四等三角点
- ◎ ……横浜市公共一次基準点・本点
- ……偏心点(永久標識を設置したもの)
- ……偏心点(永久標識を設置しないもの)
- ……節点
- △ ……折れ基線

- 2 偏心点、折れ基線に伴う観測方向(視通線)を、そのまま記入する。
- 3 適宜の白紙を用い1/50,000~1/25,000の縮尺で作成する。
- 4 補点関係の網図(開放トラバース)は、付表として作成する。

様式11-2

(第39条関係、記載例)

横浜市公共二次基準点網、観測図 1:10,000



(注) 1 点の記号等は、次の通りとする。

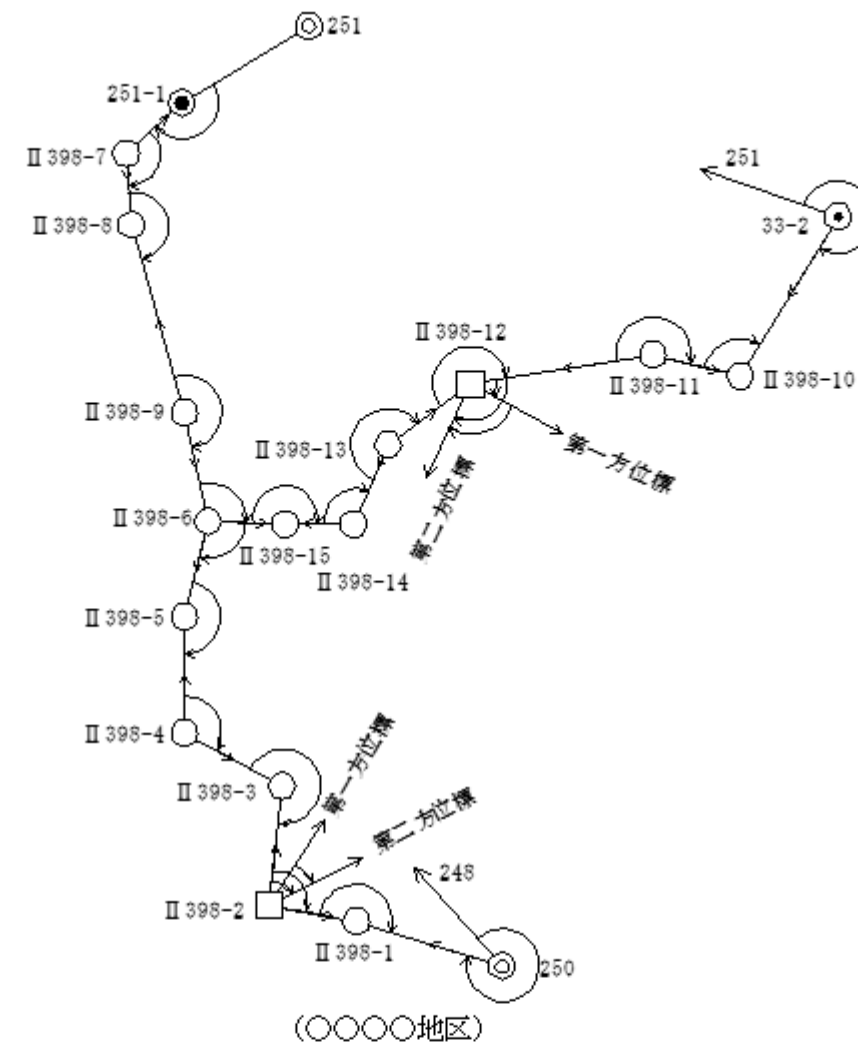
- △ ……一、二、三、四等三角点
- ◎ ……横浜市公共一次基準点・本点
- ……横浜市公共二次基準点・本点
- ……横浜市公共二次基準点・節点
- ……偏心点 (永久標識を設置したもの)
- ……偏心点 (永久標識を設置しないもの)

- 2 偏心点に伴う観測方向 (視通線) を、そのまま記入する。
- 3 適宜の白紙を用い任意の縮尺で作成する。

様式11-2

(第39条関係、記載例)

横浜市公共二次基準点網、観測図 1:10,000



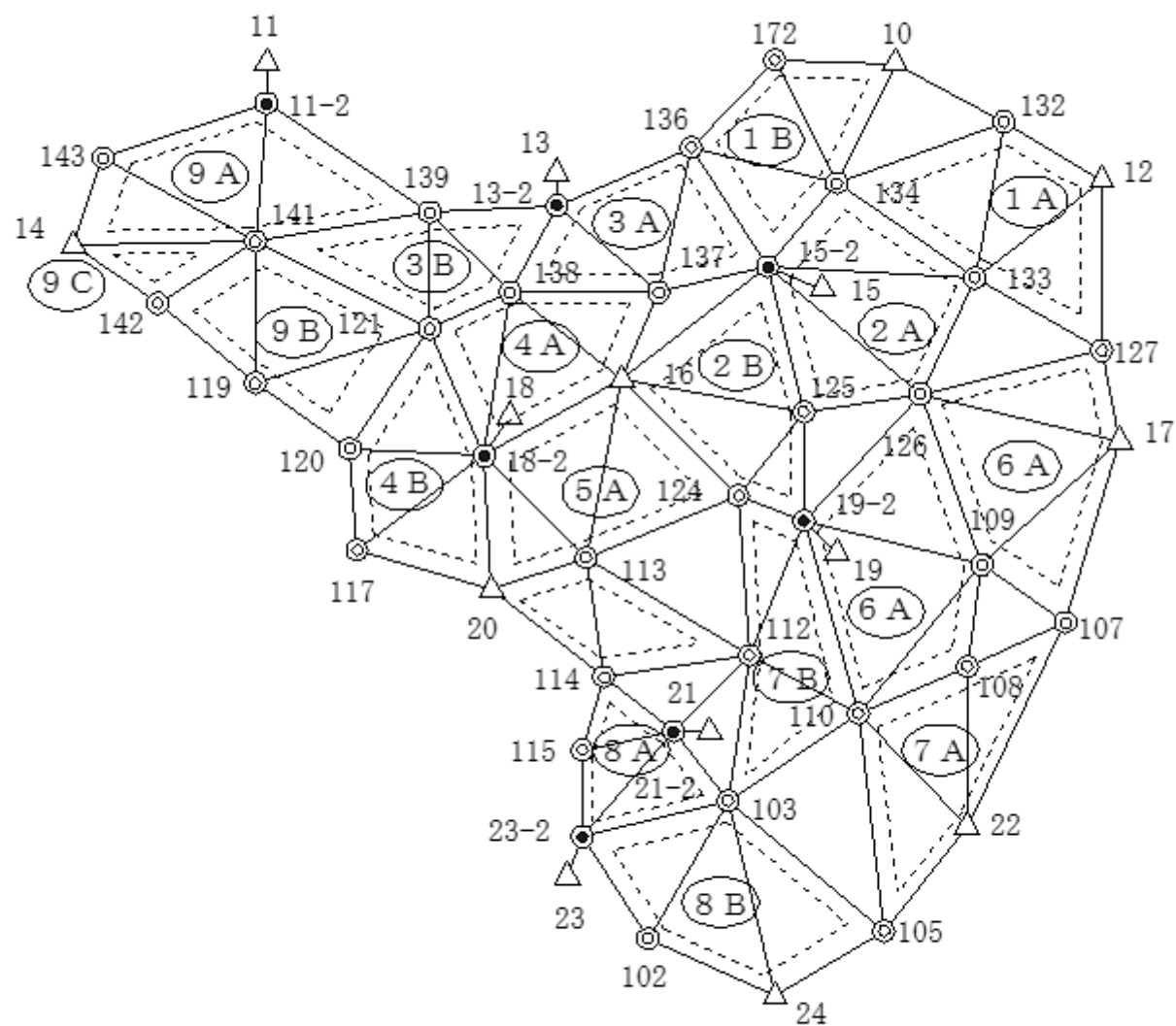
(注) 1 点の記号等は、次の通りとする。

- △ ……一、二、三、四等三角点
- ◎ ……横浜市公共一次基準点・本点
- ……横浜市公共二次基準点・本点
- ……横浜市公共二次基準点・節点
- ……偏心点 (永久標識を設置したもの)
- ……偏心点 (永久標識を設置しないもの)

- 2 偏心点に伴う観測方向 (視通線) を、そのまま記入する。
- 3 適宜の白紙を用い任意の縮尺で作成する。

(第39条関係、記載例)

横浜市公共一次基準点網、観測図 (GNSS)
(〇〇〇〇地区)

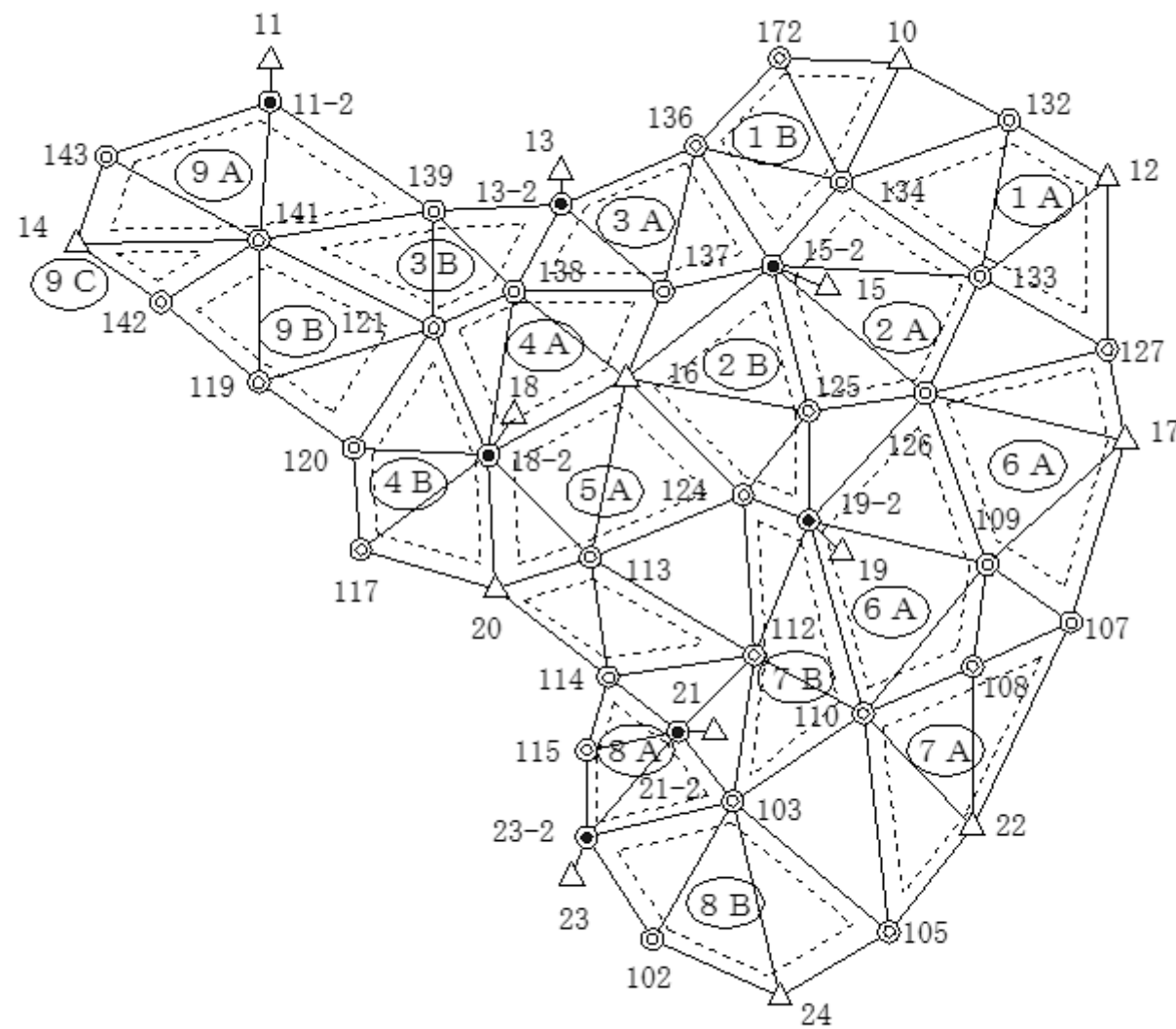


(〇〇〇〇地区)

- (注) 1 点の記号等は、次の通りとする。
- △ ……一、二、三、四等三角点
 - ◎ ……横浜市公共一次基準点・本点
 - ……偏心点 (永久標識を設置したもの)
 - ……偏心点 (永久標識を設置しないもの)
- 2 偏心点に伴う観測方向 (視通線) を、そのまま記入する。
- 3 適宜の白紙を用い 1/25,000 の縮尺で作成する。

(第39条関係、記載例)

横浜市公共一次基準点網、観測図 (GNSS)
(〇〇〇〇地区)



(〇〇〇〇地区)

- (注) 1 点の記号等は、次の通りとする。

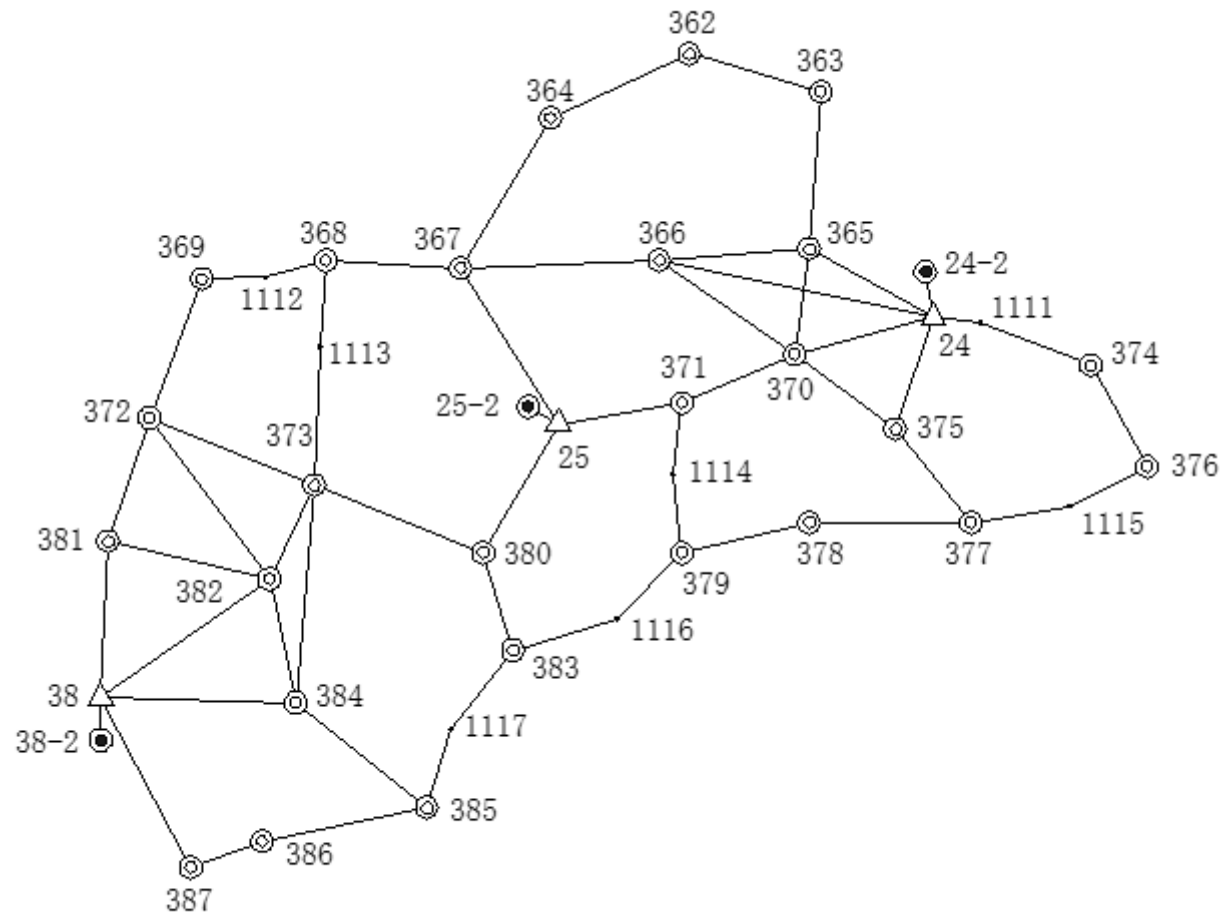
- ……電子基準点
 - △ ……一、二、三、四等三角点
 - ◎ ……横浜市公共一次基準点・本点
 - ……偏心点 (永久標識を設置したもの)
 - ……偏心点 (永久標識を設置しないもの)
- 2 偏心点に伴う観測方向 (視通線) を、そのまま記入する。
- 3 適宜の白紙を用い 1/25,000 の縮尺で作成する。

「電子基準点」の凡例を追加

様式12-1

(第39条関係、記載例)

横浜市公共一次基準点網、平均図 1:50,000



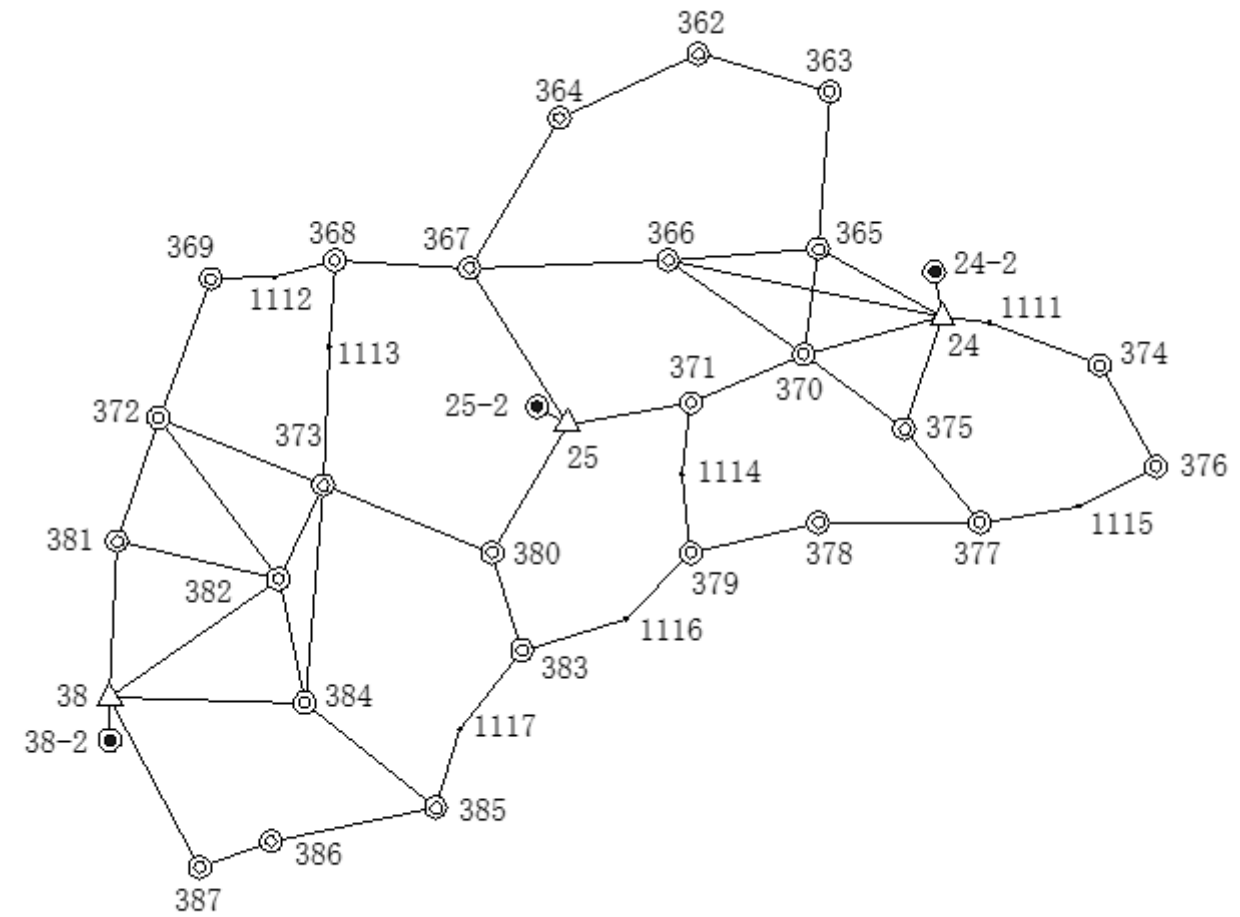
(○○○○地区)

- (注) 1 点の記号等は、次の通りとする。
- △ ……一、二、三、四等三角点
 - ◎ ……横浜市公共一次基準点・本点
 - ……偏心点 (永久標識を設置したもの)
 - ……偏心点 (永久標識を設置しないもの)
- 2 適宜の白紙を用い 1/25,000 の縮尺で作成する。

様式12-1


(第39条関係、記載例)

横浜市公共一次基準点網、平均図 1:50,000



(○○○○地区)

- (注) 1 点の記号等は、次の通りとする。

-  ……電子基準点
 - △ ……一、二、三、四等三角点
 - ◎ ……横浜市公共一次基準点・本点
 - ……偏心点 (永久標識を設置したもの)
 - ……偏心点 (永久標識を設置しないもの)
- 2 適宜の白紙を用い 1/25,000 の縮尺で作成する。

「電子基準点」の凡例を追加

様式12-1の付表
(第39条関係、記載例含む)

点の種類	番号	名称	設置の位置	標識の種類	補点		屋上点			方位標		補点設置のための折れ点
					番号	位置	番号	位置	種類	第1	第2	
二等三角点	〇〇	二等・〇〇〇	屋上	金属標						避雷針	避雷針	
三等三角点	〇〇	三等・〇〇〇	地上	石標			〇〇-〇	屋上	金属標	避雷針	避雷針	
新点	〇〇〇	〇〇	屋上	金属標	〇〇〇-〇	地下				避雷針	避雷針	
〃	〇〇〇	〇〇〇小学校	屋上	金属標	〇〇〇-〇	地下				避雷針	避雷針	〇〇〇〇〇〇

横浜市公共一次基準点網 平均図 付表

様式12-1の付表
(第39条関係、記載例含む)

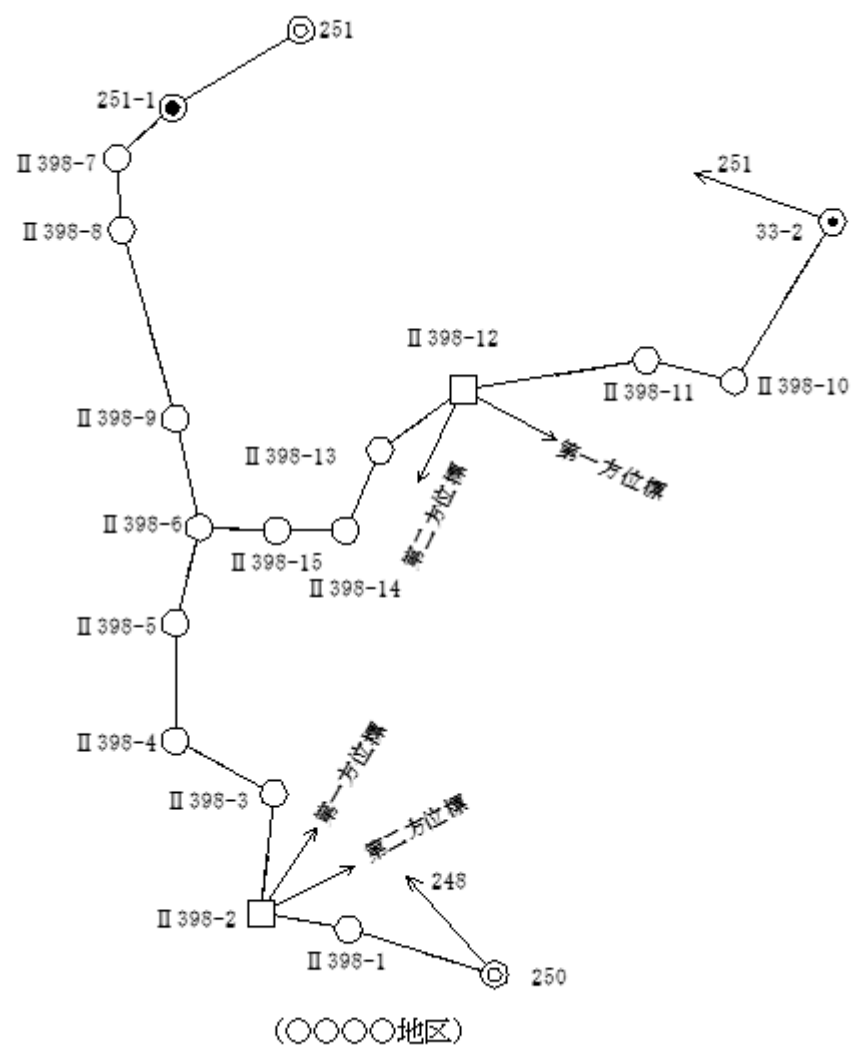
点の種類	番号	名称	設置の位置	標識の種類	補点		屋上点			方位標		補点設置のための折れ点
					番号	位置	番号	位置	種類	第1	第2	
二等三角点	〇〇	二等・〇〇〇	屋上	金属標						避雷針	避雷針	
三等三角点	〇〇	三等・〇〇〇	地上	石標			〇〇-〇	屋上	金属標	避雷針	避雷針	
新点	〇〇〇	〇〇	屋上	金属標	〇〇〇-〇	地下				避雷針	避雷針	
〃	〇〇〇	〇〇〇小学校	屋上	金属標	〇〇〇-〇	地下				避雷針	避雷針	〇〇〇〇〇〇

表題「横浜市公共一次基準点網 平均図 付表」を追加

様式12-2

(第39条関係・記載例)

横浜市公共二次基準点網、平均図 1:10,000

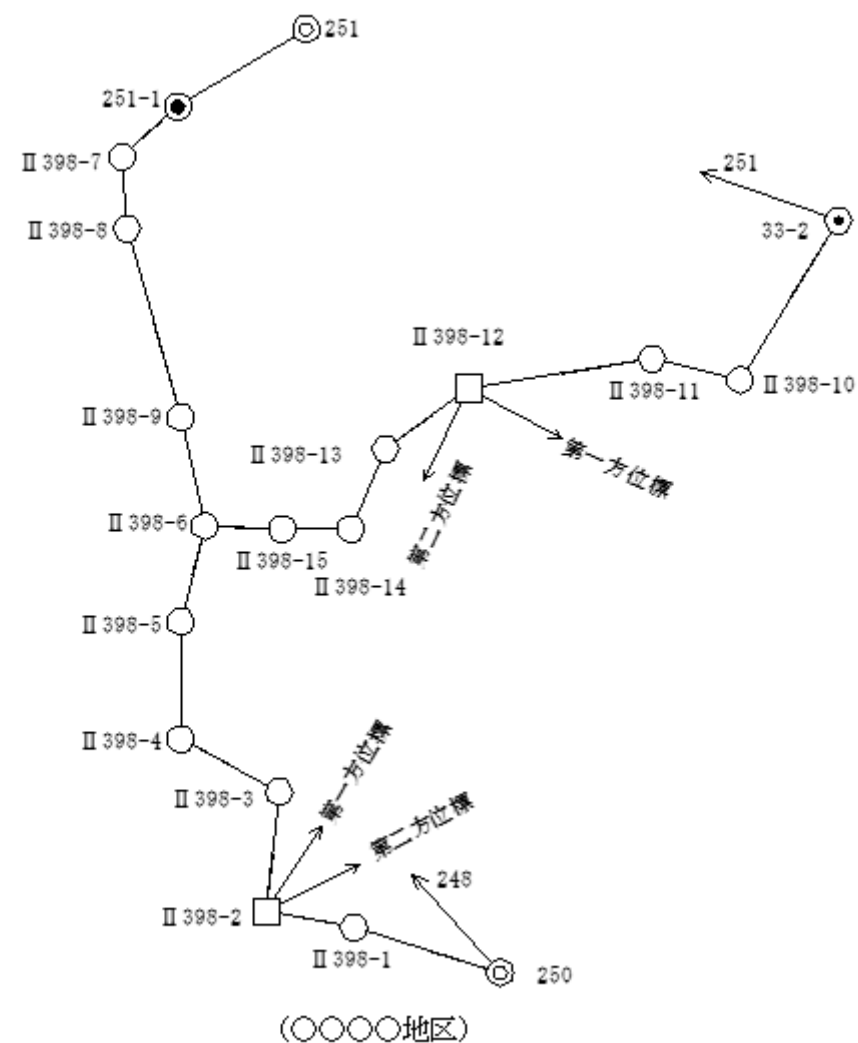


- (注) 1 点の記号等は、次の通りとする。
- △ ……一、二、三、四等三角点
 - ◎ ……横浜市公共一次基準点・本点
 - ……偏心点 (永久標識を設置したもの)
 - ……偏心点 (永久標識を設置しないもの)
- 2 偏心点に伴う観測方向 (視通線) を、そのまま記入する。
- 3 適宜の白紙を用い 1/25,000 の縮尺で作成する。

様式12-2

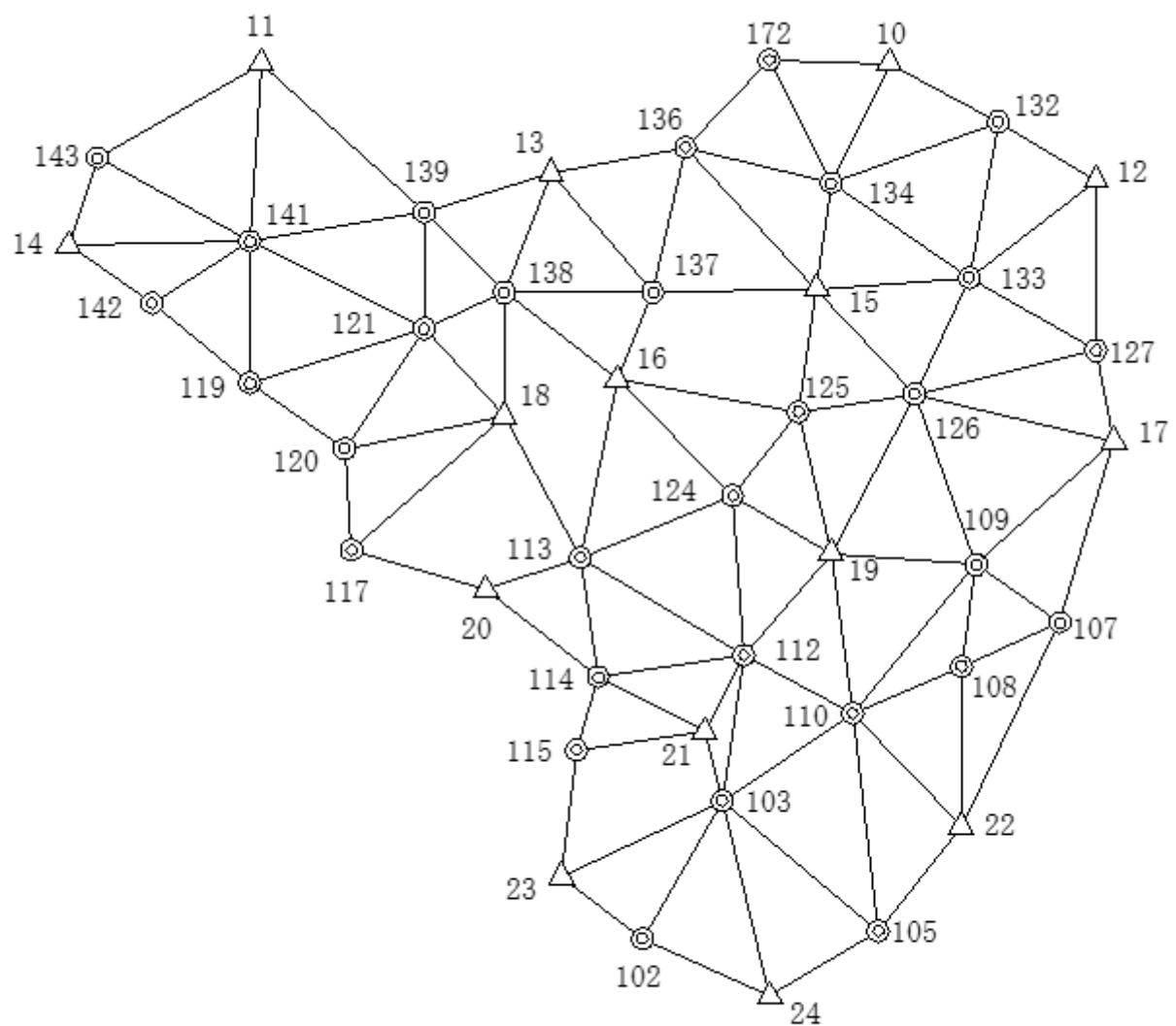
(第39条関係・記載例)

横浜市公共二次基準点網、平均図 1:10,000



- (注) 1 点の記号等は、次の通りとする。
- △ ……一、二、三、四等三角点
 - ◎ ……横浜市公共一次基準点・本点
 - ……偏心点 (永久標識を設置したもの)
 - ……偏心点 (永久標識を設置しないもの)
- 2 偏心点に伴う観測方向 (視通線) を、そのまま記入する。
- 3 適宜の白紙を用い 1/25,000 の縮尺で作成する。

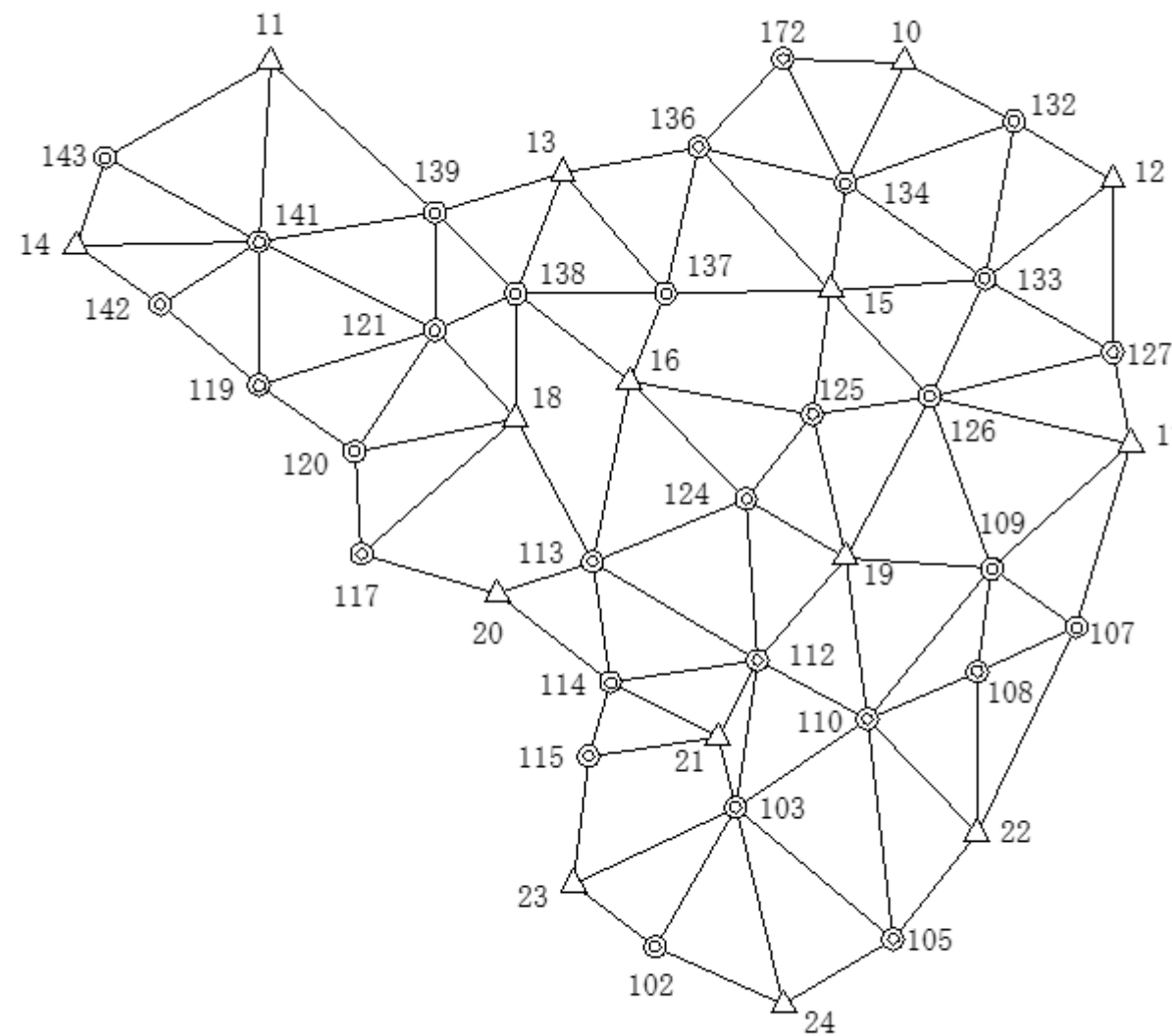
横浜市公共一次基準点網、平均図 (GNSS)



(○○○○地区)

- (注) 1 点の記号等は、次の通りとする。
-一、二、三、四等三角点
 - ◎.....横浜市公共一次基準点・本点
 -偏心点 (永久標識を設置したもの)
 -偏心点 (永久標識を設置しないもの)
- 2 適宜の白紙を用い 1/25,000 の縮尺で作成する。

横浜市公共一次基準点網、平均図 (GNSS)



(○○○○地区)

- (注) 1 点の記号等は、次の通りとする。
-電子基準点
 - △.....一、二、三、四等三角点
 - ◎.....横浜市公共一次基準点・本点
 -偏心点 (永久標識を設置したもの)
 -偏心点 (永久標識を設置しないもの)
- 2 適宜の白紙を用い 1/25,000 の縮尺で作成する。

「電子基準点」の
凡例を追加

横浜市公共一次基準点網図 (〇〇〇〇地区)
平均図、付図—1



様式13-1
(第39条関係) 1/25,000 地形図を基図とする。

横浜市公共一次基準点網図 (〇〇〇〇地区)
平均図、付図—1



様式13-1
(第39条関係) 1/25,000 地形図を基図とする。

横浜市公共一次基準点網図 (〇〇〇〇地区)
平均図、付図—2



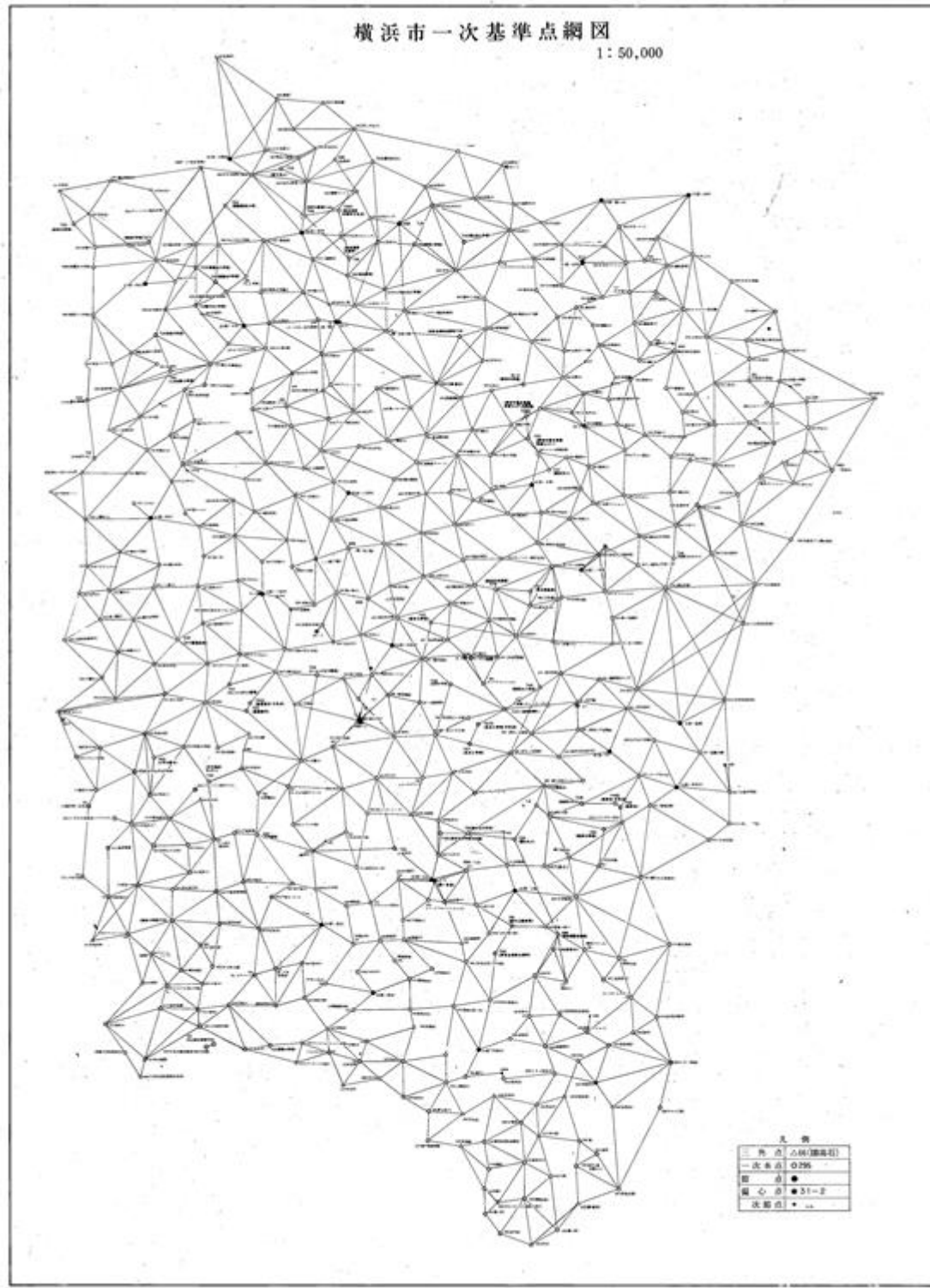
様式13-2
(第39条関係) 1/10,000 地形図を基図とする。

横浜市公共一次基準点網図 (〇〇〇〇地区)
平均図、付図—2

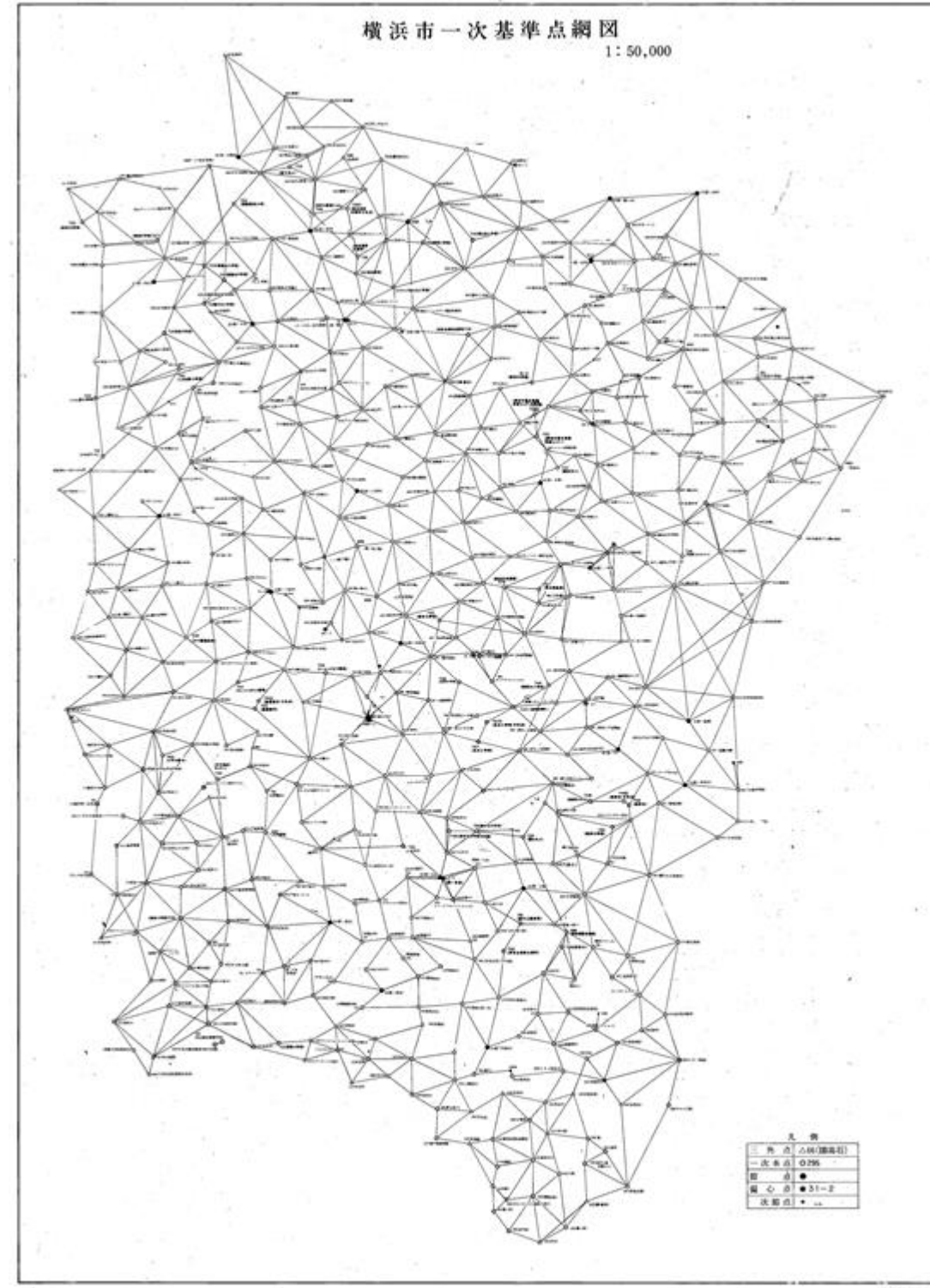


様式13-2
(第39条関係) 1/10,000 地形図を基図とする。

(第39条関係)



(第39条関係)



様式14-2

(第39条関係)

横浜市公共基準点網図 (〇〇〇〇地区) 1/5,000

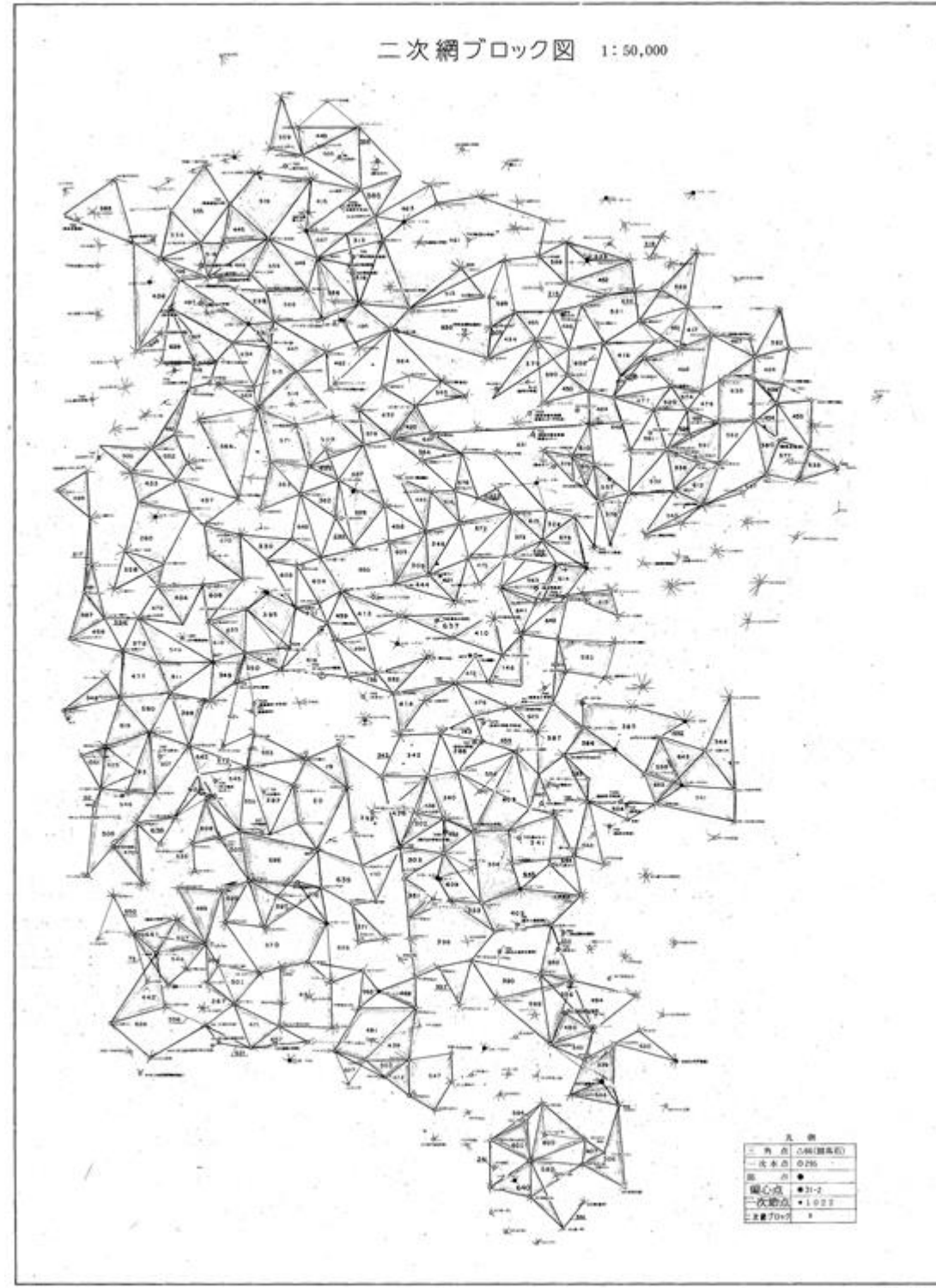
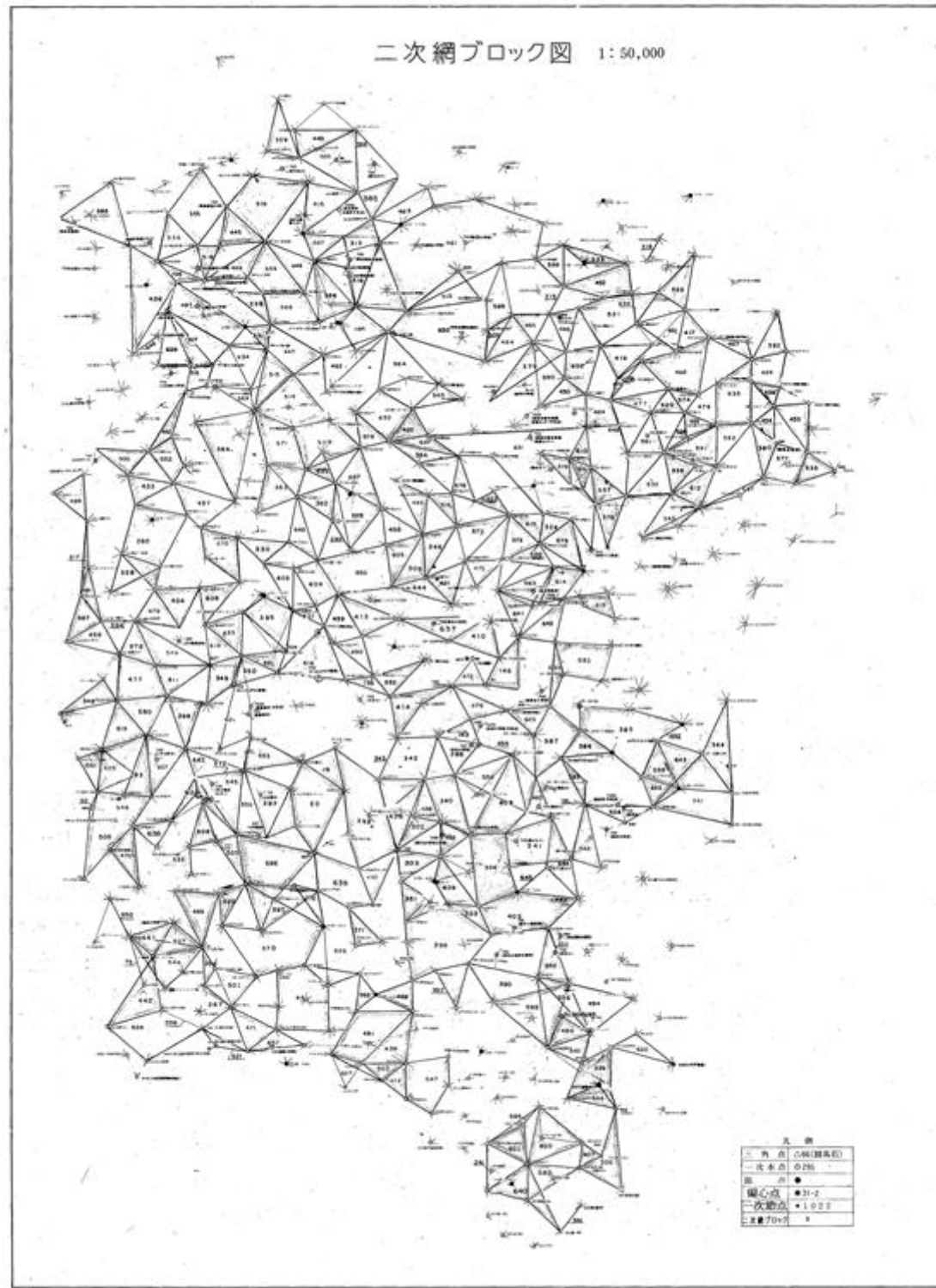


様式14-2

(第39条関係)

横浜市公共基準点網図 (〇〇〇〇地区) 1/5,000



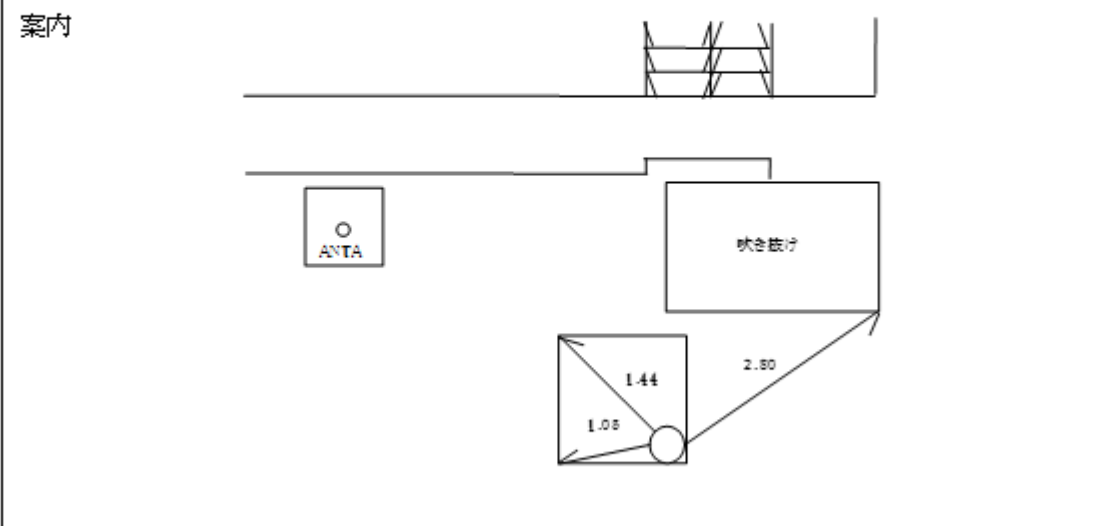


様式15-1

(第41条関係、記載例を含む)

横浜市公共基準点 点の記

点名	〇〇〇(〇〇〇横浜)	メッシュ番号	(〇〇)LD〇〇-〇-〇〇
所在地	緑区〇〇町〇〇〇-〇	地目	宅地
所有者	〇〇〇〇〇〇〇〇〇〇 〇〇〇〇 TEL000(000)0000		
管理者	株式会社 〇〇〇〇 TEL000(000)0000		
測標の種類	標石・ <u>金属標</u>	設置位置	<u>マンホール</u> ・地上・ <u>屋上</u>
選点年月日	平成〇〇年〇〇月〇〇日	選点者	〇〇〇〇株式会社
造標年月日	平成〇〇年〇〇月〇〇日	造標者	〇〇〇〇株式会社
埋標年月日	平成〇〇年〇〇月〇〇日	埋標者	〇〇〇〇株式会社
観測年月日	平成〇〇年〇〇月〇〇日	観測者	〇〇〇〇株式会社
備考			



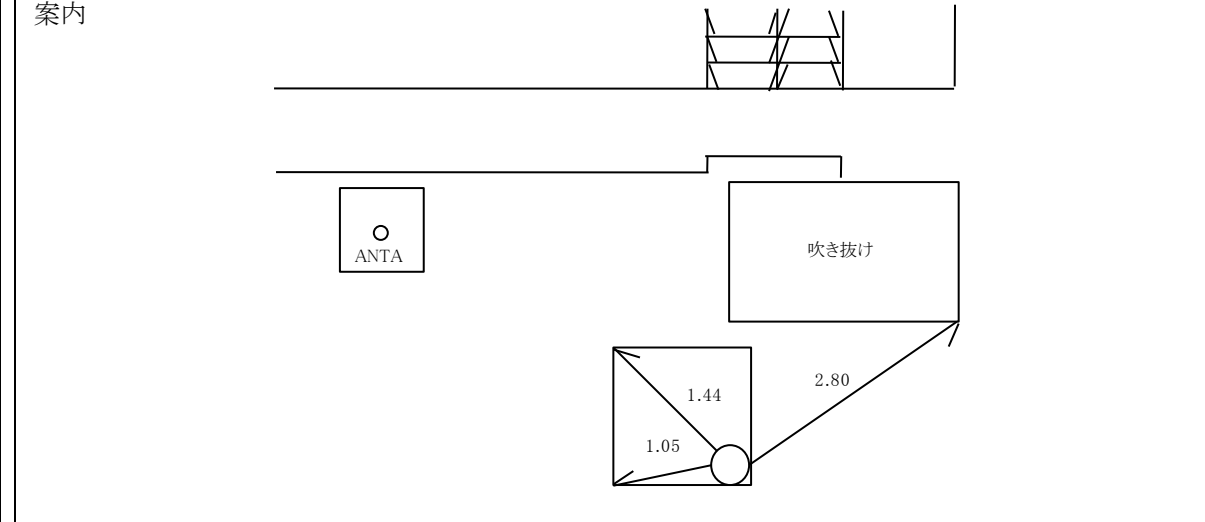
注：GPS を使用した場合は備考欄に GPS 基準点測量と明記すること。

様式15-1

(第41条関係、記載例を含む)

横浜市一次基準点 点の記

点名	〇〇〇(〇〇〇横浜)	メッシュ番号	(〇〇)LD〇〇-〇-〇〇
所在地	緑区〇〇町〇〇〇-〇	地目	宅地
所有者	〇〇〇〇〇〇〇〇〇 〇〇〇〇 TEL000(000)0000		
管理者	株式会社 〇〇〇〇 TEL000(000)0000		
測標の種類	標石・ <u>金属標</u>	設置位置	<u>地下</u> ・地上・ <u>屋上</u>
選点年月日	令和〇〇年〇〇月〇〇日	選点者	〇〇〇〇株式会社
設置年月日	令和〇〇年〇〇月〇〇日	設置者	〇〇〇〇株式会社
観測年月日	令和〇〇年〇〇月〇〇日	観測者	〇〇〇〇株式会社
備考	<u>アンテナ高：0.000m</u>		



注：GNSS を使用した場合は備考欄に「GNSS による基準点測量」と明記すること。

表題を「一次」に変更

「マンホール」を「地下」へ変更

元号を「令和」に変更（3ヶ所）
「造標年月日」と「造標者」の欄を削除
「埋標」を「設置」へ変更（2ヶ所）

「アンテナ高」を追加

欄外の注記を「GNSS」、「GNSS による基準点測量」に変更

様式15の付属

一次本点、補点、偏心点、二次本点の写真
(付近の建造物等との位置関係が、明らかになるように撮影する。)



方位標の写真



注：用紙はA4版とし、現況写真を貼付するものとする。

様式15の付属

一次本点、補点、偏心点、二次本点の写真
(付近の建造物等との位置関係が、明らかになるように撮影する。)



方位標の写真



注：用紙はA4版とし、現況写真を貼付するものとする。

様式15-2

(第41条関係、記載例を含む)

横浜市公共二次基準点の記

点之記

線番号	点番号	標識ノ種類	所在地	線番号	点番号	標識ノ種類	所在地
E432	14	金属標・新・木杭	西区〇〇〇町二四ノ一番地先			金属標・新・木杭	
要図	キザミ			要図	キザミ		

線番号	点番号	標識ノ種類	所在地	線番号	点番号	標識ノ種類	所在地
		金属標・新・木杭	横浜市道路局			金属標・新・木杭	横浜市道路局
要図	キザミ			要図	キザミ		

注：GPSを使用した場合は欄外にGPS基準点測量と明記すること。

様式15-2

(第41条関係、記載例を含む)

横浜市公共二次基準点の記

点の記

線番号	点番号	標識の種類	所在地	線番号	点番号	標識の種類	所在地
E432	14	金属標・新・木杭	西区〇〇〇町二四ノ一番地先			金属標・新・木杭	
要図	キザミ			要図	キザミ		

線番号	点番号	標識の種類	所在地	線番号	点番号	標識の種類	所在地
		金属標・新・木杭	横浜市道路局			金属標・新・木杭	横浜市道路局
要図	キザミ			要図	キザミ		

注：GNSSを使用した場合は欄外に「GNSSによる基準点測量」とアンテナ高を明記すること。

「点の記」に変更

「標識の種類」に変更

「標識の種類」に変更

欄外の注記を「GNSS」、「GNSSによる基準点測量」とアンテナ高を」に変更

(第41条関係、記載例を含む)

1級多角点の記

点之記

線番号	点番号	標識の種類	所在地	線番号	点番号	標識の種類	所在地
A-1123	1	金属標(紙)木杭	戸塚区〇〇町一八四五番地先	A-1123	2	金属標(紙)木杭	戸塚区〇〇町一八四三番地先
要図		キザミ		要図		キザミ	

線番号	点番号	標識の種類	所在地	線番号	点番号	標識の種類	所在地
A-1123	3	金属標(紙)木杭	戸塚区〇〇町六五八番地先	A-1123	4	金属標(紙)木杭	戸塚区〇〇町七〇三三番地先
要図		キザミ		要図		キザミ	

横浜市道路局

注：GPSを使用した場合は欄外にGPS基準点測量と明記すること。

(第41条関係、記載例を含む)

1級多角点の記

点の記

線番号	点番号	標識の種類	所在地	線番号	点番号	標識の種類	所在地
A-1123	1	金属標(紙)木杭	戸塚区〇〇町一八四五番地先	A-1123	2	金属標(紙)木杭	戸塚区〇〇町一八四三番地先
要図		キザミ		要図		キザミ	

線番号	点番号	標識の種類	所在地	線番号	点番号	標識の種類	所在地
A-1123	3	金属標(紙)木杭	戸塚区〇〇町六五八番地先	A-1123	4	金属標(紙)木杭	戸塚区〇〇町七〇三三番地先
要図		キザミ		要図		キザミ	

横浜市道路局

注：GNSSを使用した場合は欄外に「GNSSによる基準点測量」とアンテナ高を明記すること。

「点の記」に変更

「標識の種類」に変更

「標識の種類」に変更



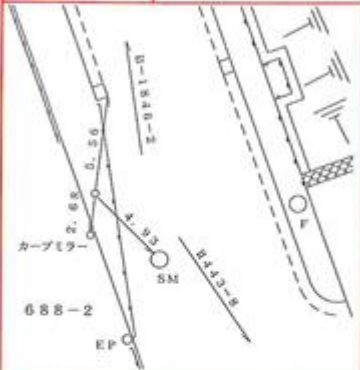
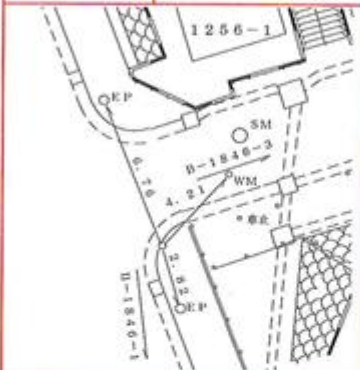
欄外の注記を「GNSS」、「GNSSによる基準点測量」とアンテナ高を」に変更



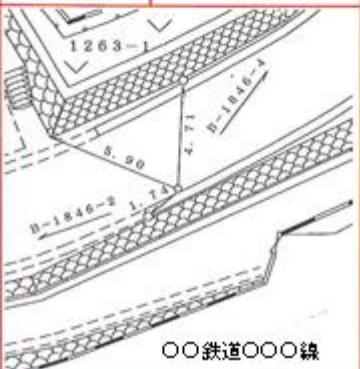
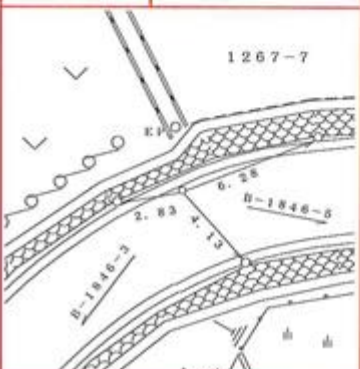
様式15-4

(第41条関係、記載例を含む)

2級多角点の記

点之記

線番号	点番号	標識の種類	所在地	線番号	点番号	標識の種類	所在地
B-1846	1	金属標・  木杭 キザミ	泉区〇〇町六八八・二番地先	B-1846	2	金属標・  木杭 キザミ	泉区〇〇町一二五六・一番地先
要図				要図			

線番号	点番号	標識の種類	所在地	線番号	点番号	標識の種類	所在地
B-1846	3	金属標・  木杭 キザミ	泉区〇〇町一二六三・一番地先	B-1846	4	金属標・  木杭 キザミ	泉区〇〇町一二六七・七番地先
要図				要図			

横浜市道路局



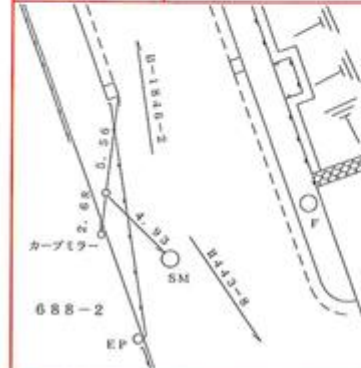
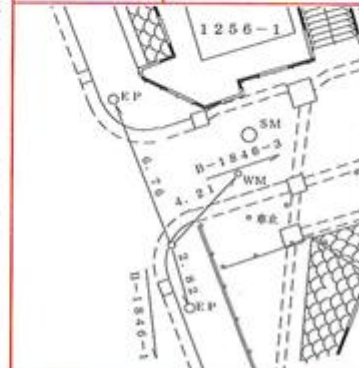
注：GPSを使用した場合は欄外にGPS基準点測量と明記すること。



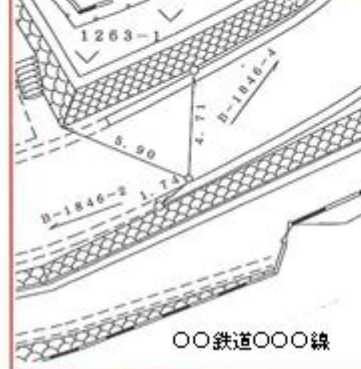

様式15-4

(第41条関係、記載例を含む)

2級多角点の記

点の記

線番号	点番号	標識の種類	所在地	線番号	点番号	標識の種類	所在地
B-1846	1	金属標・  木杭 キザミ	泉区〇〇町六八八・二番地先	B-1846	2	金属標・  木杭 キザミ	泉区〇〇町一二五六・一番地先
要図				要図			

線番号	点番号	標識の種類	所在地	線番号	点番号	標識の種類	所在地
B-1846	3	金属標・  木杭 キザミ	泉区〇〇町一二六三・一番地先	B-1846	4	金属標・  木杭 キザミ	泉区〇〇町一二六七・七番地先
要図				要図			

横浜市道路局

注：GNSSを使用した場合は欄外に「GNSSによる基準点測量」とアンテナ高を明記すること。

「点の記」に変更

「標識の種類」に変更

「標識の種類」に変更

欄外の注記を「GNSS」、「GNSSによる基準点測量」とアンテナ高を」に変更

(第42条関係・記載例を含む)

建 標 承 諾 書

平成〇〇年〇〇月〇〇日

計 画 機 関 の 長 殿

所有者 住所 横浜市〇〇区〇〇町〇〇-〇
~~管理~~者 氏名 〇 〇 〇 〇 〇

公 共 基準点	番 号	名 称	標識番号
	〇〇〇	(〇〇〇マンション)	No.0-0000

所在地	市	区	町	番地	地目
	横浜	〇〇	〇〇〇	〇-〇-〇	宅地

上記〇〇〇〇 所有 〇〇〇マンション屋上に横浜市公共基準点の標識を設置
 することを承諾する。

測
量
担
当
者
の
印

↓
Ⓢ

- 注 1. この標識は〇〇〇で設置したもので、各種測量の基準となる重要な標識のため、動かしたり、
 破損したりしないよう注意を願います。
 2. 不要の文字は、抹消すること。(所有者と管理者の文字の何れか一方は、必ず抹消する。)

(第42条関係・記載例を含む)

建 標 承 諾 書

令和〇〇年〇〇月〇〇日

計 画 機 関 の 長 殿

所有者 住所 横浜市〇〇区〇〇町〇〇-〇
~~管理~~者 氏名 〇 〇 〇 〇 〇

公 共 基準点	番 号	名 称	標識番号
	〇〇〇	(〇〇〇マンション)	No.0-0000

所在地	市	区	町	番地	地目
	横浜	〇〇	〇〇〇	〇-〇-〇	宅地

上記〇〇〇〇 所有 〇〇〇マンション屋上に横浜市公共基準点の標識を設置
 することを承諾する。

元号を「令和」に変更

「測量担当者の印」
を削除

- 注 1. この標識は〇〇〇で設置したもので、各種測量の基準となる重要な標識のため、動かしたり、
 破損したりしないよう注意を願います。
 2. 不要の文字は、抹消すること。(所有者と管理者の文字の何れか一方は、必ず抹消する。)

様式17

(第42条関係・記載例を含む)

(官公有地用)

測量標敷地調書

平成〇〇年〇〇月〇〇日

横浜市長 様

〇〇〇〇株式会社 印

測量標の所在地及び土地の所轄については、次のとおり相違ありません。

公共基準点		所在地	地目	摘要	所轄機関名	管理者
番号	名称					
〇〇〇	〇〇〇小学校	〇区〇〇〇〇〇	学校用地	屋上	横浜市教育委員会	〇〇〇小学校長
〇〇〇	〇〇団地	〇区〇〇〇〇〇	宅地	屋上	神奈川県	〇〇〇〇管理課長

(備考) 管理者の承諾を裏面に添付すること。 〇〇株式会社 〇〇 〇〇

様式17

(第42条関係・記載例を含む)

(官公有地用)

測量標敷地調書

令和〇〇年〇〇月〇〇日

横浜市長 様

〇〇〇〇株式会社 印

測量標の所在地及び土地の所轄については、次のとおり相違ありません。

公共基準点		所在地	地目	位置	所轄機関名	管理者
番号	名称					
〇〇〇	〇〇〇小学校	〇区〇〇〇〇〇	学校用地	屋上	横浜市教育委員会	〇〇〇小学校長
〇〇〇	〇〇団地	〇区〇〇〇〇〇	宅地	屋上	神奈川県	〇〇〇〇管理課長

(備考) 管理者の承諾を裏面に添付すること。 〇〇株式会社 〇〇 〇〇

元号を「令和」に変更

「位置」に変更

測量標敷地調書及び建標承諾書記載上の注意

- 1 原則として、建標承諾書は所有者より徴収するものとする。ただし、直接所有者より徴収するのが困難な場合は、所有者を明示の上、その管理者より徴収することができる。
- 2 用紙の右下欄外に作業機関の測量係が署名する。(認印を押印することにより署名に変えることができる。)
- 3 敷地調書及び建標承諾書は、おおむね選点番号の若い順に綴るものとする。
- 4 地目については、不動産登記法施行令(昭和35年8月5日政令第228号)第3条、不動産登記事務取扱手続準則(昭和52年9月3日民三第四四七三号通達)第117条及び第118条による。

測量標敷地調書及び建標承諾書記載上の注意

- 1 原則として、建標承諾書は所有者より徴収するものとする。ただし、直接所有者より徴収するのが困難な場合は、所有者を明示の上、その管理者より徴収することができる。
- 2 用紙の右下欄外に作業機関の測量係が署名する。(認印を押印することにより署名に変えることができる。)
- 3 敷地調書及び建標承諾書は、おおむね選点番号の若い順に綴るものとする。
- 4 地目については、不動産登記法施行令(昭和35年8月5日政令第228号)第3条、不動産登記事務取扱手続準則(昭和52年9月3日民三第四四七三号通達)第117条及び第118条による。

横浜市道路台帳測量作業規程（平成24年3月改訂）

様式18

（第13条、第57条、第58条、第63条、第76条、第77条、第80条関係、記載例を含む）

○次基準点測量

横浜市○○地区

精度管理簿

計画機関
作業機関

横浜市道路局
○○○株式会社

横浜市道路台帳測量作業規程（令和3年度改訂版）

様式18

（第13条、第57条、第58条、第63条、第76条、第77条、第80条関係、記載例を含む）

○次基準点測量

横浜市○○地区

精度管理簿

測量計画機関
測量作業機関

横浜市道路局
○○○株式会社

「測量計画機関」、
「測量作業機関」
～変更

目次

精度管理簿

項目	項	項目	項	項目	項
精度管理表					
観測値の点検計算結果					
厳密網平均計算結果					
平均図（写）					
観測図（写）					

(注) 点の記号は各基準点網図・平均図に従う。

目次

精度管理簿

項目	項	項目	項	項目	項
精度管理表					
観測値の点検計算結果					
厳密網平均計算結果					
平均図（写）					
観測図（写）					

(注) 点の記号は各基準点網図・平均図に従う。

横浜市公共一次基準点測量精度管理表

作業名	横浜市公共基準点 管理精度管理作業 (400)	地区名	横浜0000地区	計測時期	横浜0000/0000 Y/M/DH/M/DH	測量員	〇〇 株式会社	作業部長	〇〇 〇〇 印
目的	一次基準点管理作業	期間	〇 〇 〇 〇 〇 〇	作業量	一次本点 1点	主任技師者	〇〇 〇〇 印		

点検計算 (三辺方式)

観測点	観測高 (m)	観測角 (°)		備考	中心	精度
		水平角	鉛直角			
608	-3	14	0.060		T=0 S=0 Y=0	7.00 2.70 7.00
新点位置の標準偏差 (m) 点番号 水平 鉛直 精度 608 0.028 0.10 0.004 0.20						

点検測量

観測点番号	距離 (m)	水平角		鉛直角		
		採用角	計算角	採用角	計算角	
608~105	770.872	770.870	-0.002	0 0 0	-1 41 38	-4
608~101	433.813	433.812	+0.001	145 13 49	-5 14 11	-1
608~115	535.154	535.115	-0.001	0 0 0	+0 26 44	0
608~112	1308.868	1308.884	+0.002	78 18 31	-0 33 10	+3

工業機器名称番号
トータル station 〇〇〇 No.〇〇〇〇〇〇
知匠社 アネロイド、磁気計 検定済
永久磁石の検定等
種類 数量 型式
金属部 1 鋼上
特記事項

横浜市公共一次基準点測量精度管理表

作業名	横浜市公共基準点 管理精度管理作業 (400)	地区名	横浜0000地区	計測時期	横浜0000/0000 Y/M/DH/M/DH	測量員	〇〇 株式会社	作業部長	〇〇 〇〇 印
目的	一次基準点管理作業	期間	〇 〇 〇 〇 〇 〇	作業量	一次本点 1点	主任技師者	〇〇 〇〇 印		

点検計算 (三辺方式)

観測点	観測高 (m)	観測角 (°)		備考	中心	精度
		水平角	鉛直角			
608	-3	14	0.060		T=0 S=0 Y=0	7.00 2.70 7.00
新点位置の標準偏差 (m) 点番号 水平 鉛直 精度 608 0.028 0.10 0.004 0.20						

点検測量

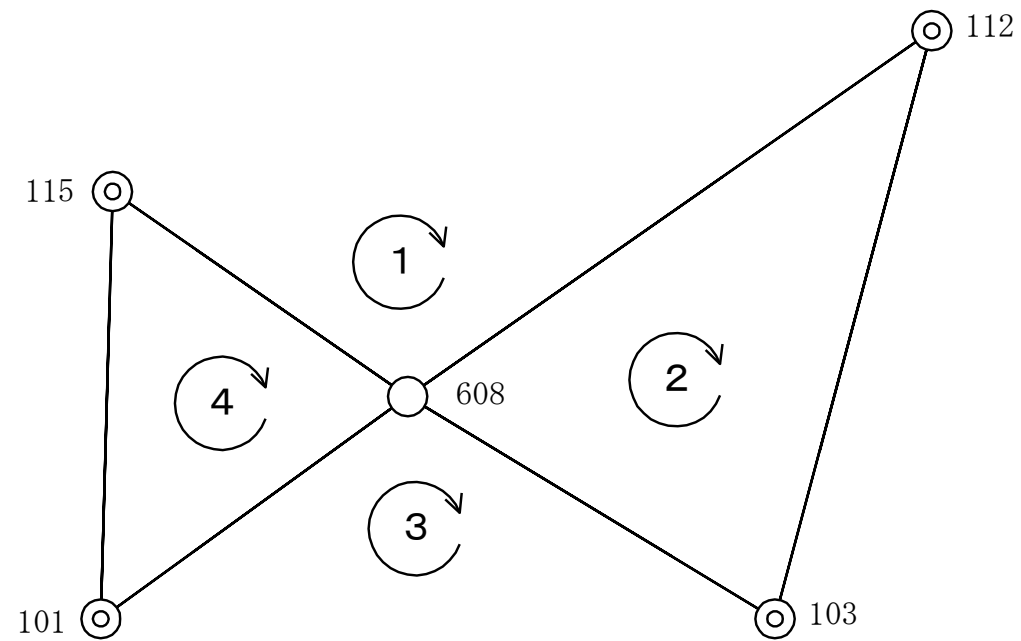
観測点番号	距離 (m)	水平角		鉛直角		
		採用角	計算角	採用角	計算角	
608~105	770.872	770.870	-0.002	0 0 0	-1 41 38	-4
608~101	433.813	433.812	+0.001	145 13 49	-5 14 11	-1
608~115	535.154	535.115	-0.001	0 0 0	+0 26 44	0
608~112	1308.868	1308.884	+0.002	78 18 31	-0 33 10	+3

工業機器名称番号
トータル station 〇〇〇 No.〇〇〇〇〇〇
知匠社 アネロイド、磁気計 検定済
永久磁石の検定等
種類 数量 型式
金属部 1 鋼上
特記事項

元号を「令和」に変更

観測値の点検計算結果

再設点 608 (〇〇〇〇湘南八景)



距離の残差

112-608	1.3K+7mm (10mm)
103-608	0.8K+5mm (9mm)
101-608	0.4K+7mm (9mm)
115-608	0.5K+4mm (9mm)

標高の点検

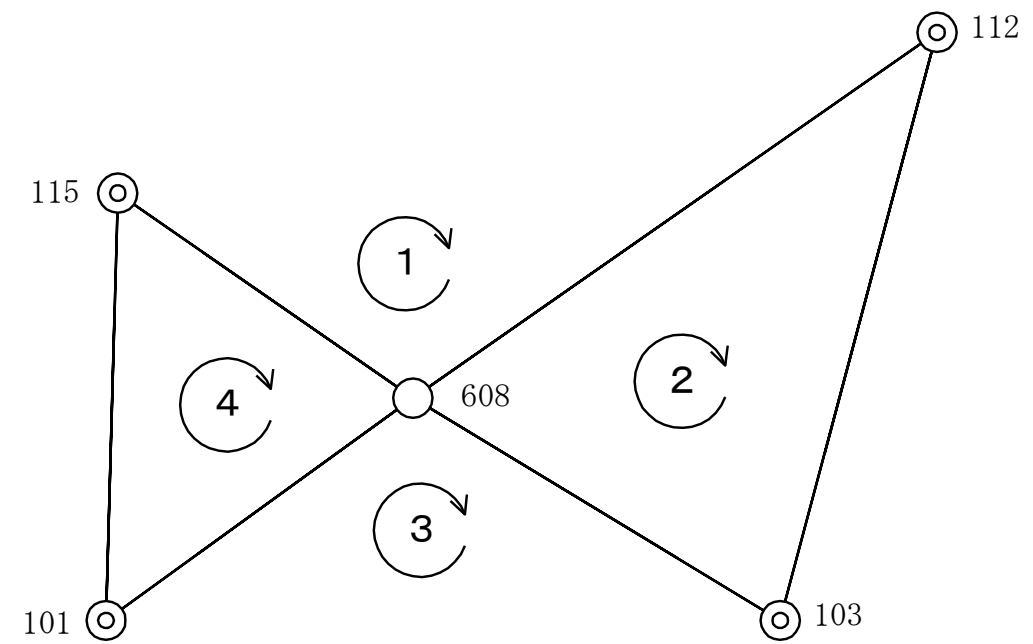
	dh
115-608-112	-0.011 (±0.060)
112-608-103	+0.012 (±0.060)
103-608-101	+0.011 (±0.050)
101-608-115	+0.021 (±0.040)

中心角の点検

608	-3" (±14")
-----	------------

観測値の点検計算結果

再設点 608 (〇〇〇〇湘南八景)



距離の残差

112-608	1.3K+7mm (10mm)
103-608	0.8K+5mm (9mm)
101-608	0.4K+7mm (9mm)
115-608	0.5K+4mm (9mm)

標高の点検

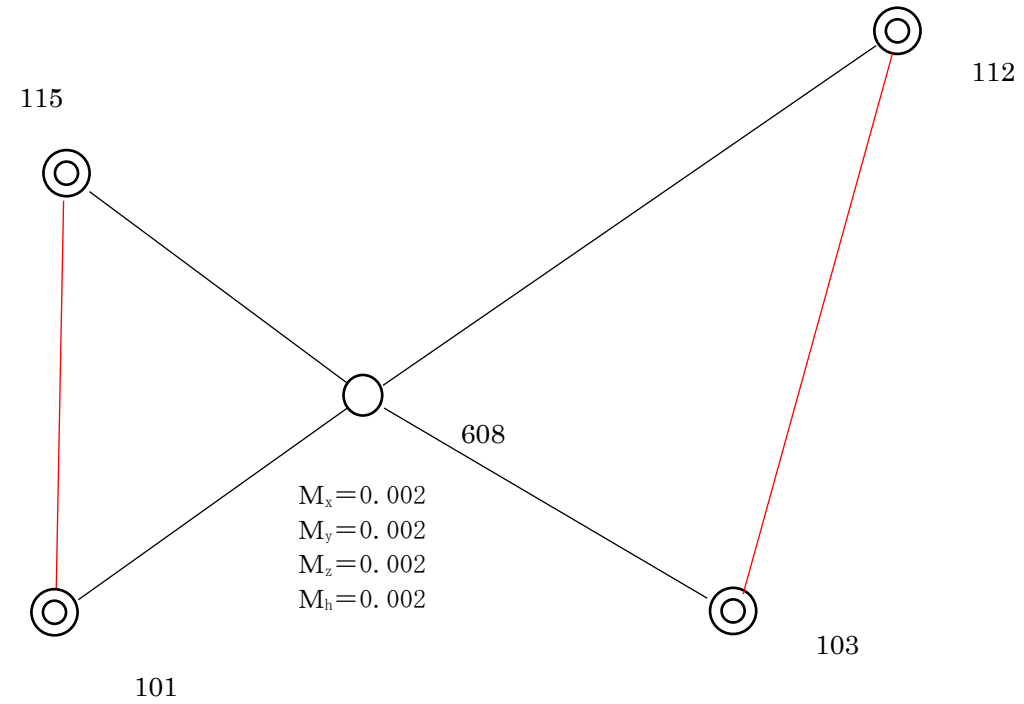
	dh
115-608-112	-0.011 (±0.060)
112-608-103	+0.012 (±0.060)
103-608-101	+0.011 (±0.050)
101-608-115	+0.021 (±0.040)

中心角の点検

608	-3" (±14")
-----	------------

厳密網平均計算結果

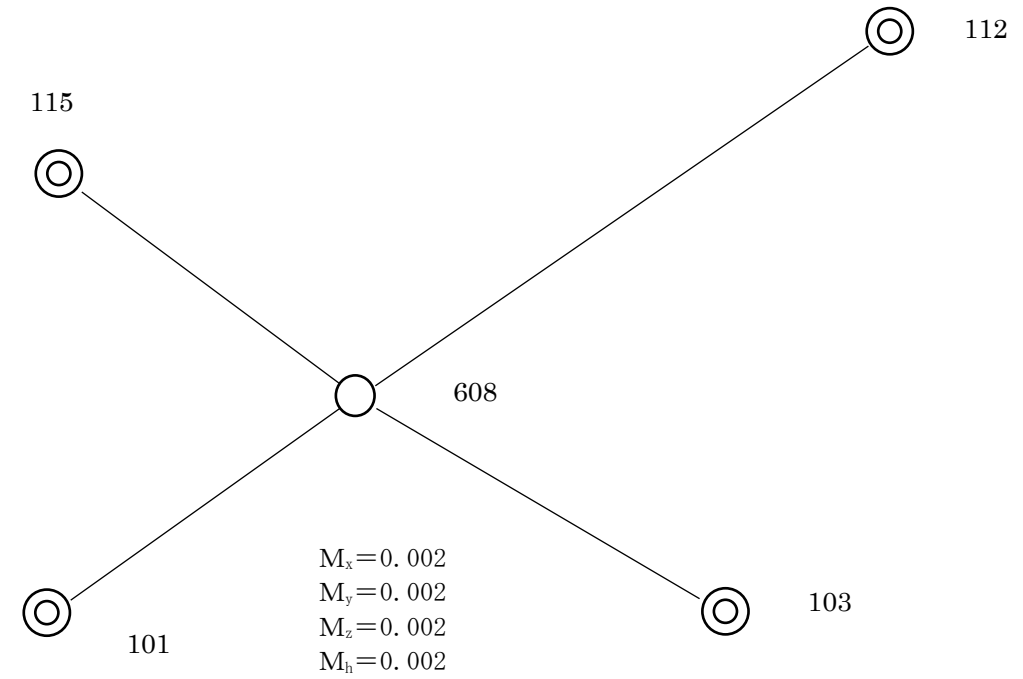
再設点 608 (〇〇〇〇湘南八景)



単位重量の標準偏差 $M=1'' .32$
 高低角の標準偏差 $M_{(\varphi)}=2'' .70$

厳密網平均計算結果

再設点 608 (〇〇〇〇湘南八景)

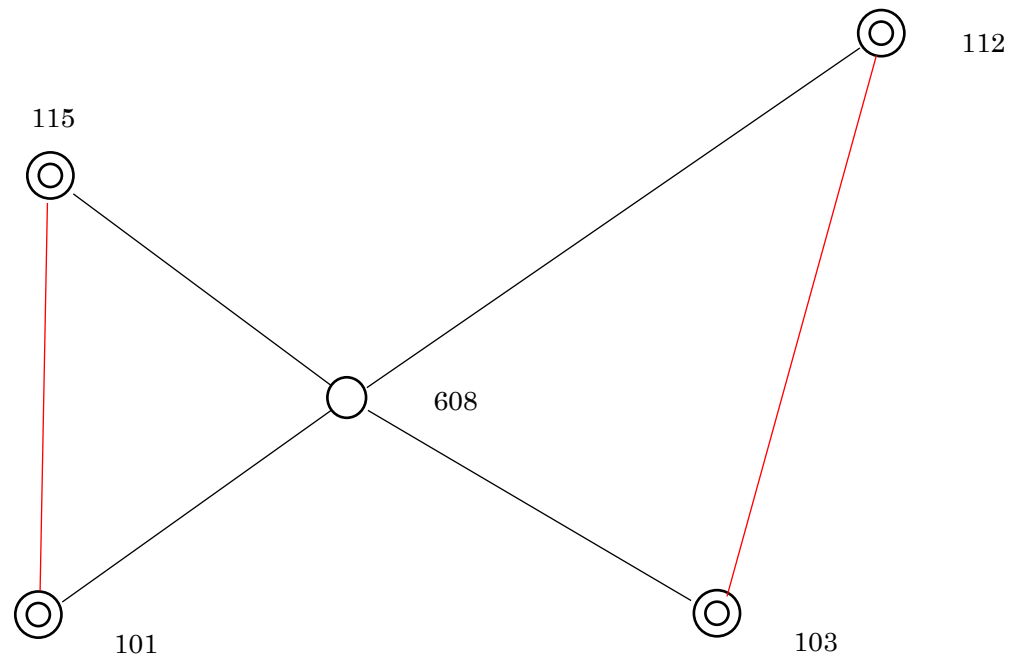


単位重量の標準偏差 $M=1'' .32$
 高低角の標準偏差 $M_{(\varphi)}=2'' .70$

不要な結線を削除

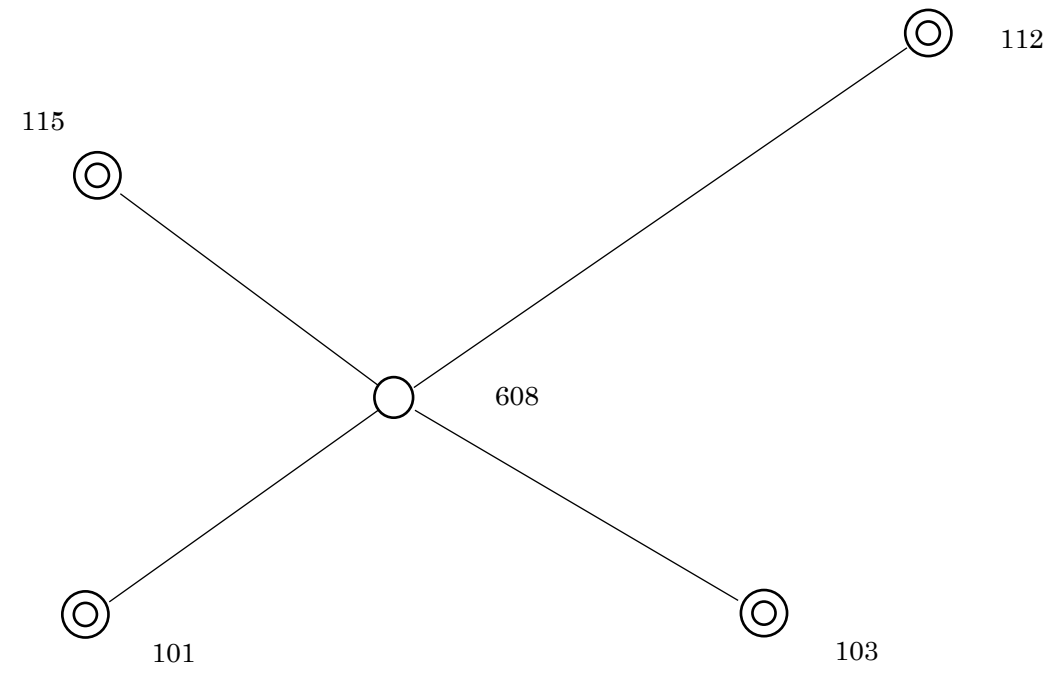
平成○年度 横浜市○○地区
一次基準点測量 平均図

再設点 608 (○○○○湘南八景)
縮尺 (A3、又はA4に収まる任意の縮尺)



令和○年度 横浜市○○地区
一次基準点測量 平均図

再設点 608 (○○○○湘南八景)
縮尺 (A3、又はA4に収まる任意の縮尺)

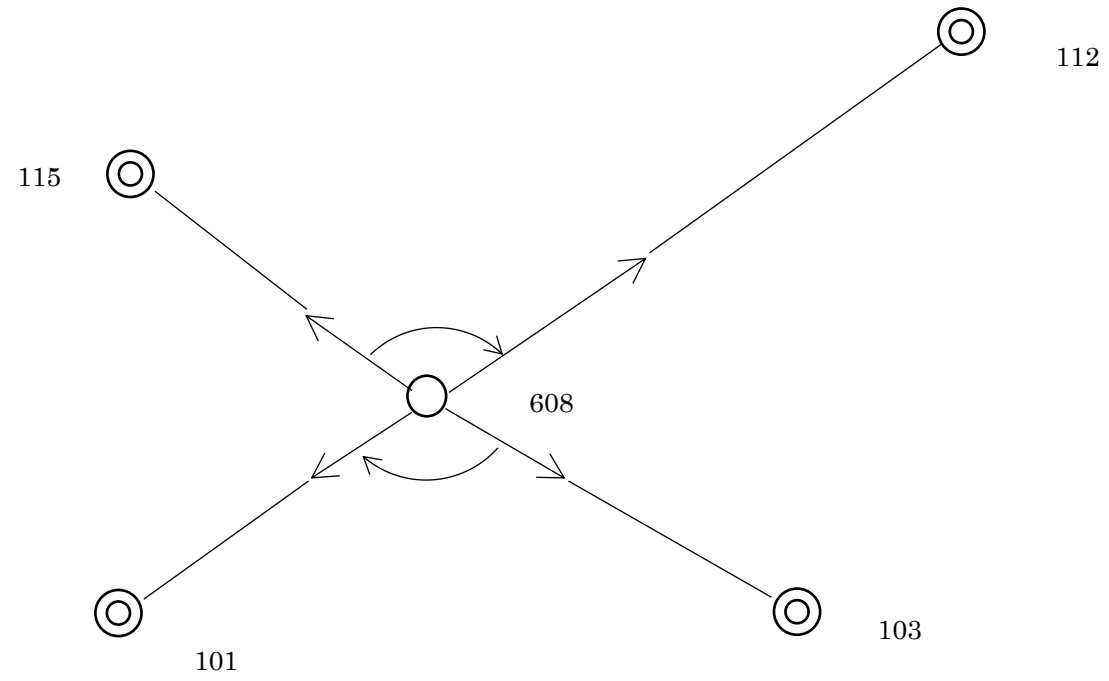


「元号」の変更

不要な結線を削除

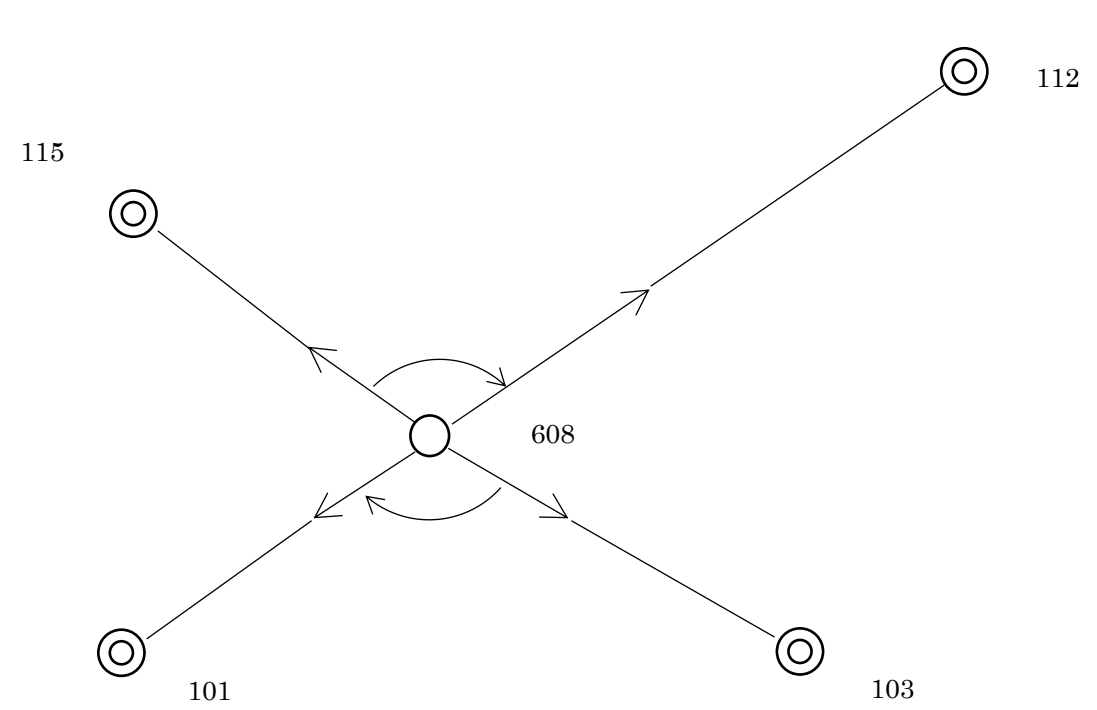
平成〇年度 横浜市〇〇地区
一次基準点測量 観測図

再設点 608 (〇〇〇〇湘南八景)
縮尺 (A3、又はA4に収まる任意の縮尺)



令和〇年度 横浜市〇〇地区
一次基準点測量 観測図

再設点 608 (〇〇〇〇湘南八景)
縮尺 (A3、又はA4に収まる任意の縮尺)



元号を「令和」に変更

横浜市公共二次基準点測量精度管理表

作業名 横浜市公共二次基準点測量作業	地区名 横浜市〇〇〇〇地区	計測時期 〇〇年〇〇月〇〇日	株式会社 〇〇〇株式会社	作業部長 〇〇〇	印 〇〇
目的 一次基準点測量作業	期 〇	作 業 量 一次本点 1点	主任技師 〇〇〇	印 〇〇	印 〇〇

点検計算 (三辺方式)			中心角 (°)		
観点名	距離 (m)	傾角 (m)	水平角		傾角
			採測値	既設値	
608	-3	14	① ② ③ ④	-0.011 0.012 0.011 0.021	0.080 0.060 0.050 0.040
傾角の標準偏差 (m) 1.32 5.00 2.70 7.00			傾角の標準偏差 (m) 水平 0.028 0.10 0.004 0.20		

点検測量				主要機器名称番号			
観点名	距離 (m)	傾角 (m)	傾角	水準角		傾角	
				採測値	既設値	採測値	既設値
608~103	770.872	770.870	-0.002	0 0 0	0 0 0	-1 41 42	-1 41 38 -4
608~101	433.813	433.812	-0.001	145 13 51	145 13 49	+2	+5 14 11 -1
608~115	535.154	535.115	-0.001	0 0 0	0 0 0	0	+0 26 44 0
608~112	1308.888	1308.884	-0.002	78 18 30	78 18 31	-1	-0 33 10 -0 33 7 -3

横浜市公共二次基準点測量精度管理表

作業名 横浜市公共二次基準点測量作業	地区名 横浜市〇〇〇〇地区	計測時期 〇〇年〇〇月〇〇日	株式会社 〇〇〇株式会社	作業部長 〇〇〇	印 〇〇
目的 一次基準点測量作業	期 〇	作 業 量 一次本点 1点	主任技師 〇〇〇	印 〇〇	印 〇〇

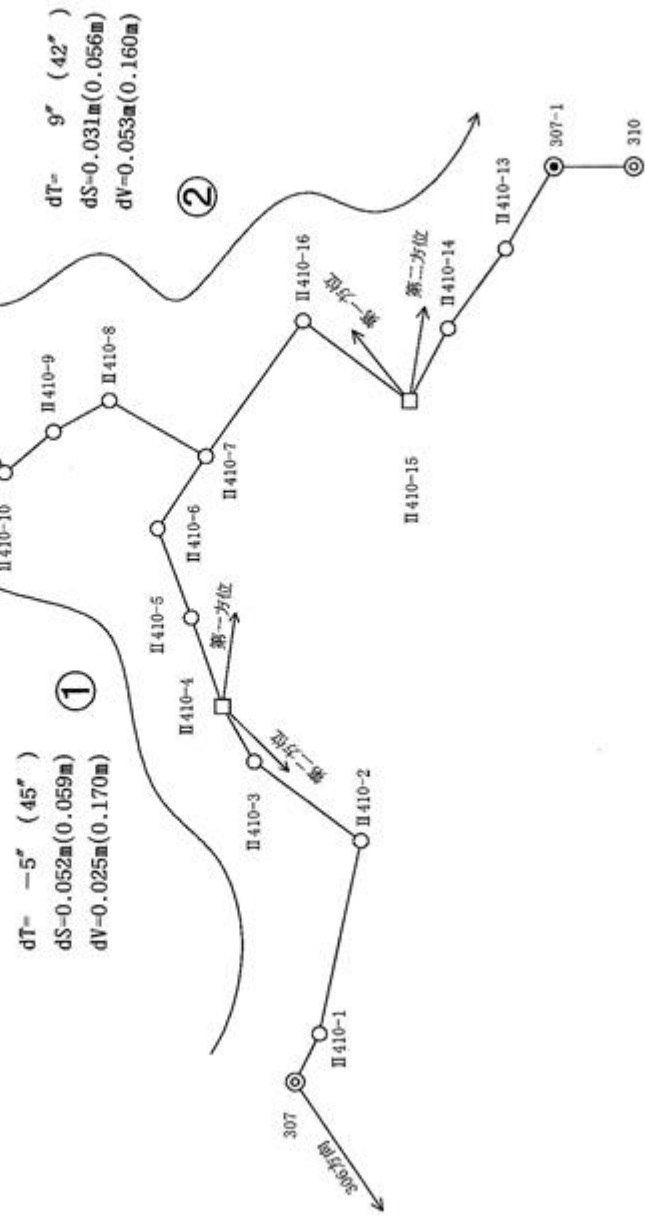
点検計算 (三辺方式)			中心角 (°)		
観点名	距離 (m)	傾角 (m)	水平角		傾角
			採測値	既設値	
608	-3	14	① ② ③ ④	-0.011 0.012 0.011 0.021	0.080 0.060 0.050 0.040
傾角の標準偏差 (m) 1.32 5.00 2.70 7.00			傾角の標準偏差 (m) 水平 0.028 0.10 0.004 0.20		

点検測量				主要機器名称番号			
観点名	距離 (m)	傾角 (m)	傾角	水準角		傾角	
				採測値	既設値	採測値	既設値
608~103	770.872	770.870	-0.002	0 0 0	0 0 0	-1 41 42	-1 41 38 -4
608~101	433.813	433.812	-0.001	145 13 51	145 13 49	+2	+5 14 11 -1
608~115	535.154	535.115	-0.001	0 0 0	0 0 0	0	+0 26 44 0
608~112	1308.888	1308.884	-0.002	78 18 30	78 18 31	-1	-0 33 10 -0 33 7 -3

元号を「令和」に変更

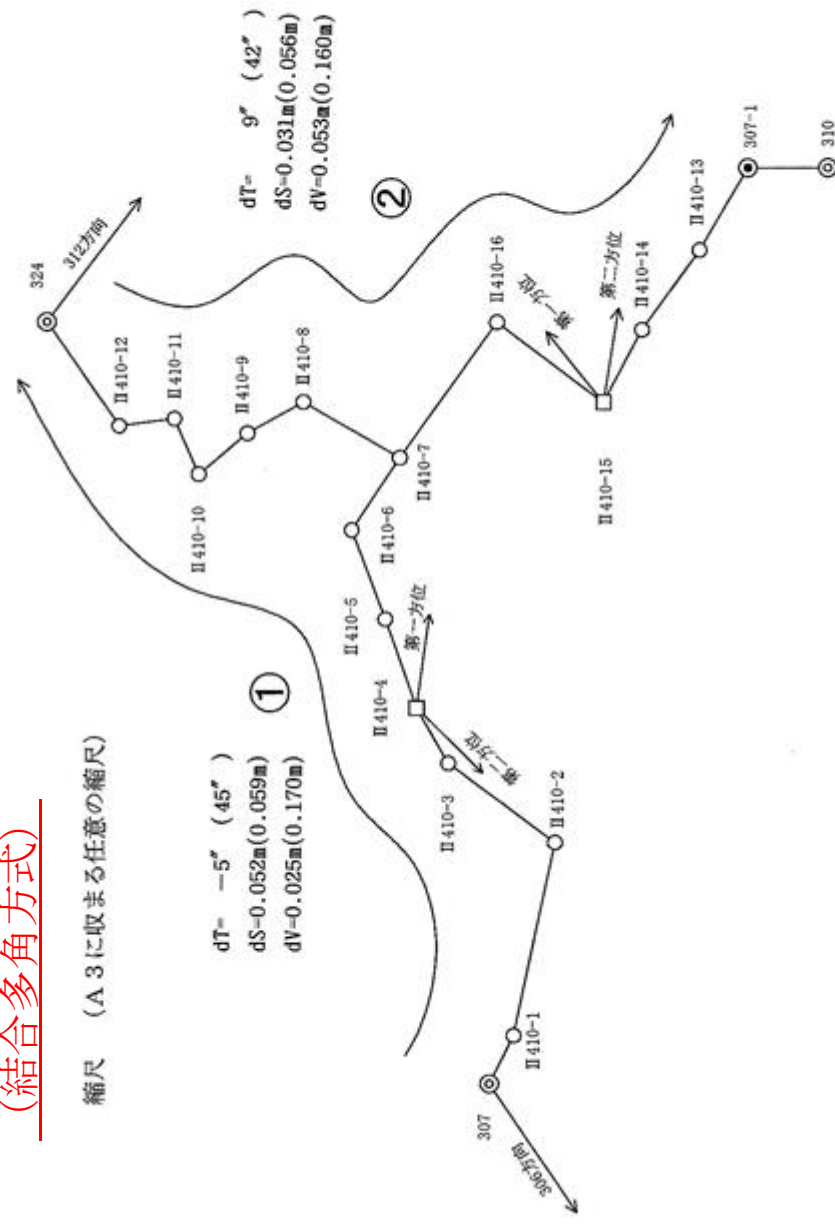
観測値の点検計算結果
(結合多角方式点検計算)

縮尺 (A 3 に収まる任意の縮尺)



観測値の点検計算結果
(結合多角方式)

縮尺 (A 3 に収まる任意の縮尺)



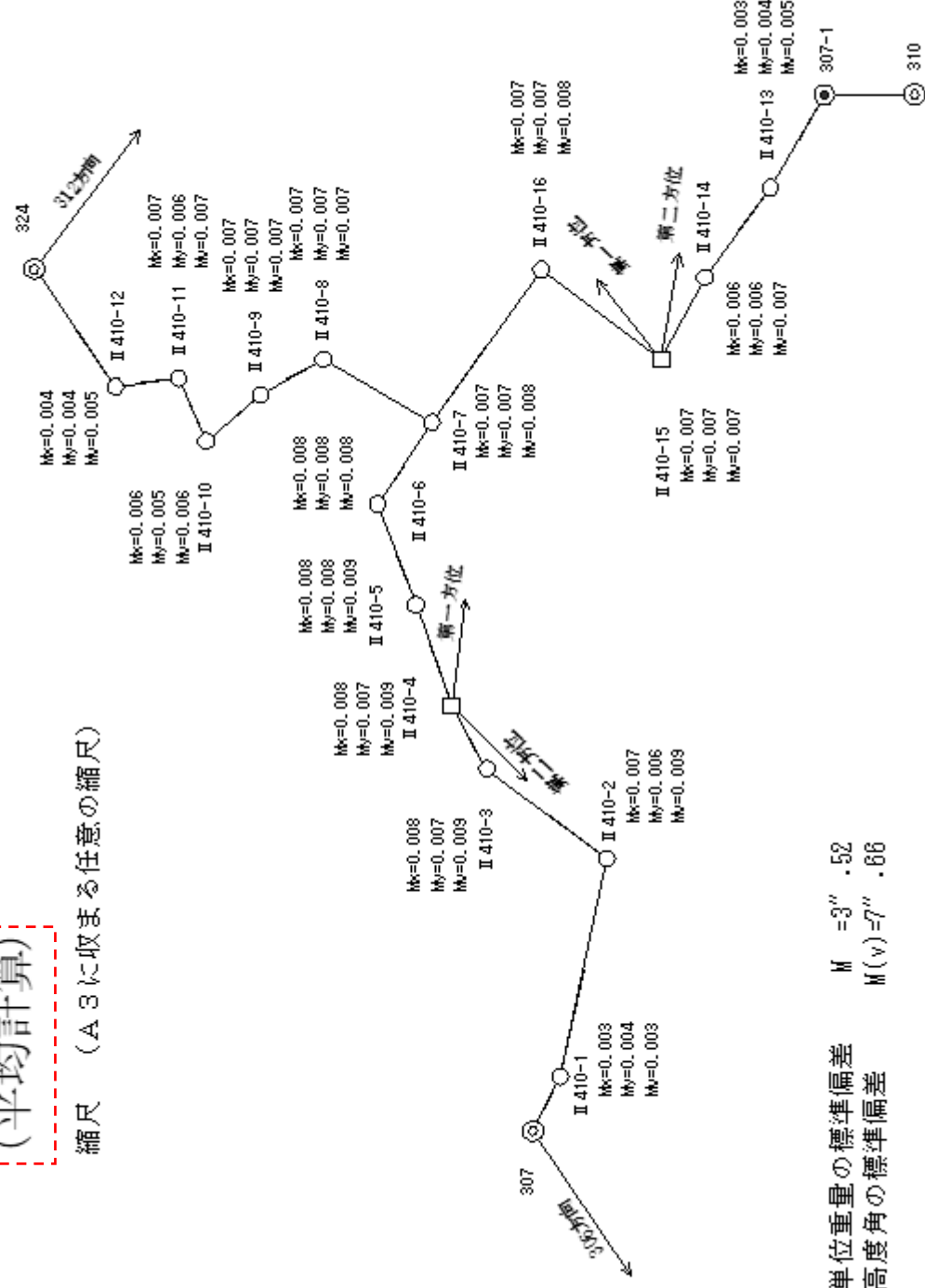
「副題」を修正

厳密網平均計算結果

(平均計算)

縮尺 (A3に収まる任意の縮尺)

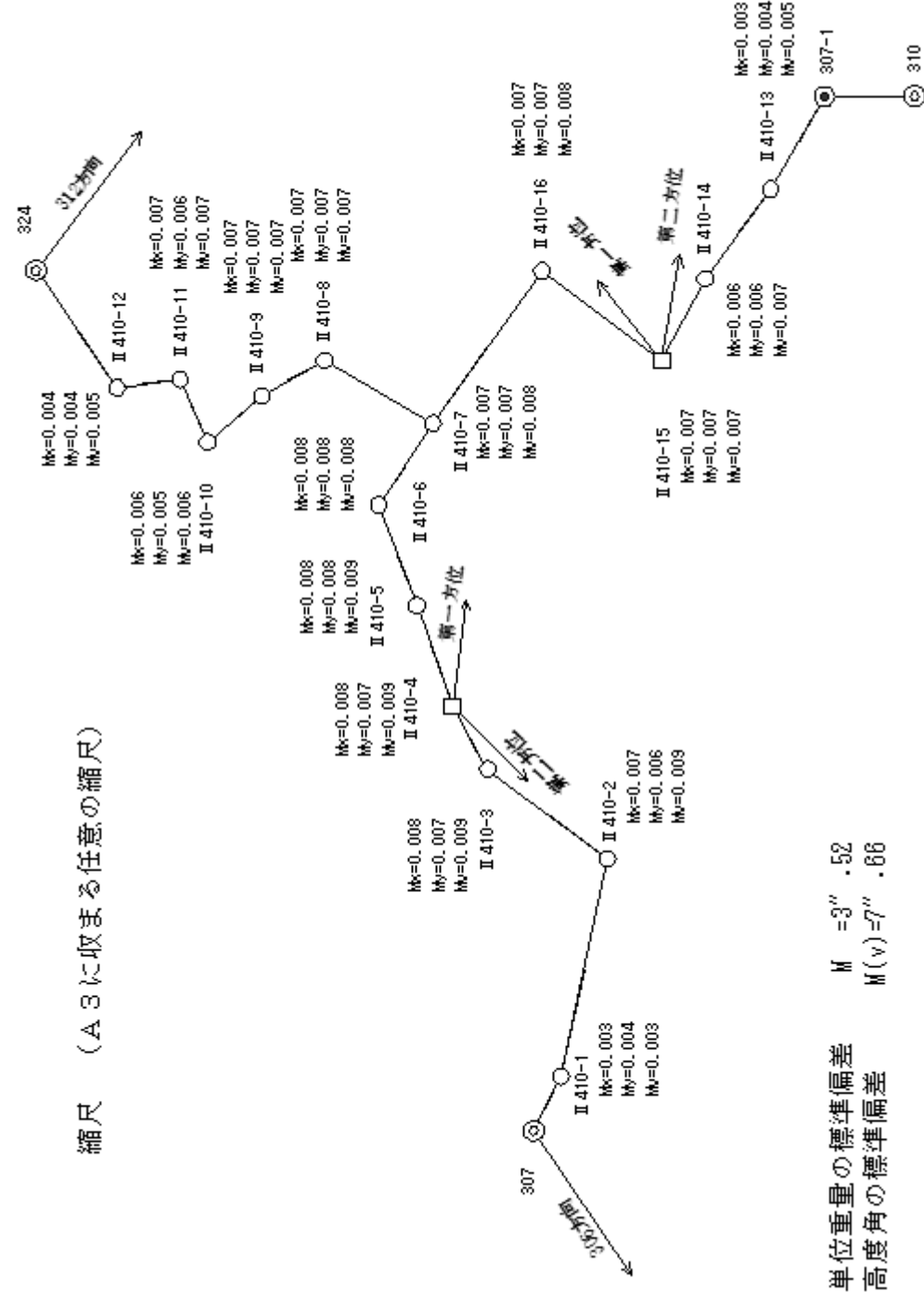
II 410ブロック



厳密網平均計算結果

縮尺 (A3に収まる任意の縮尺)

II 410ブロック



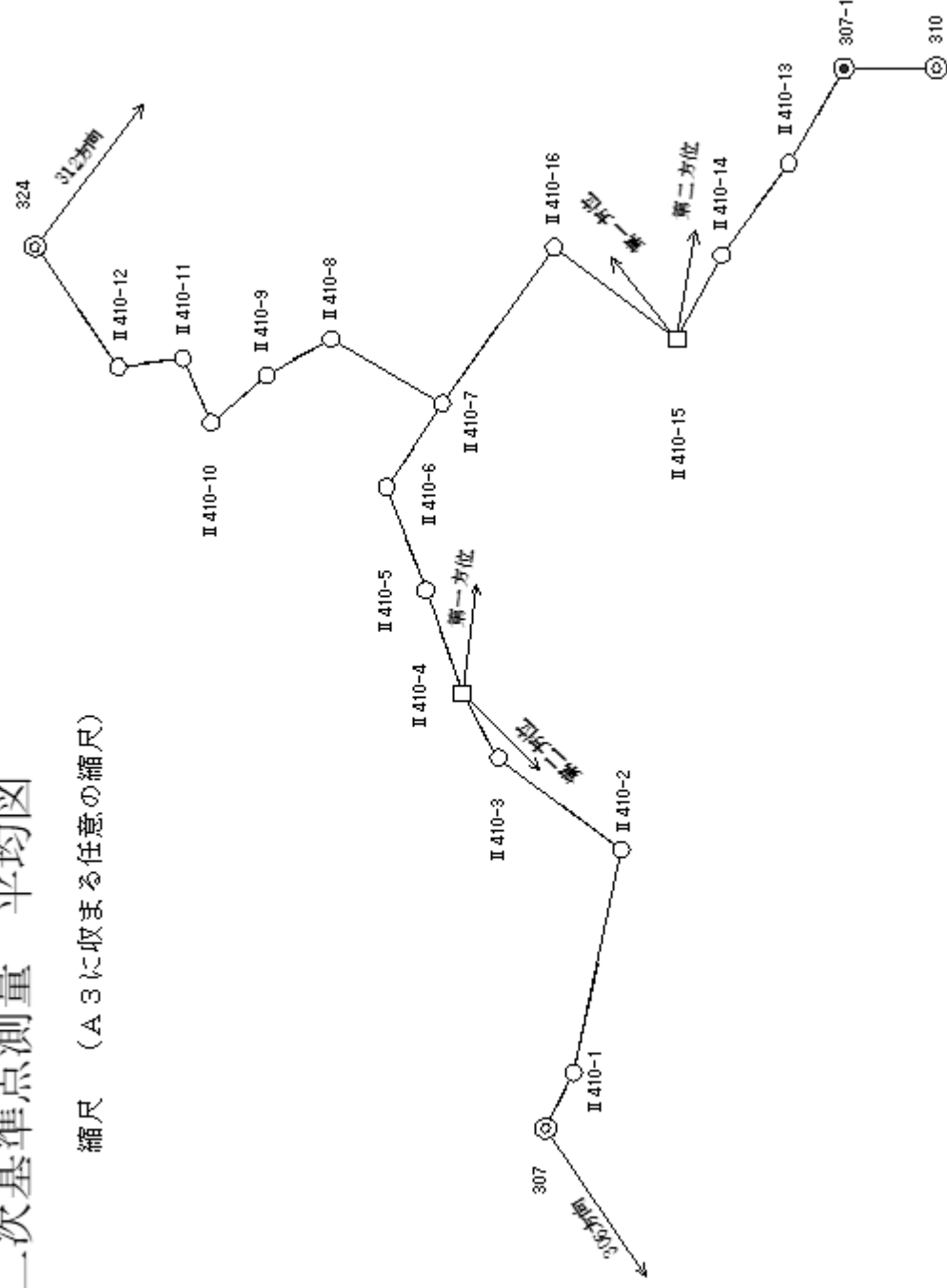
「副題」を削除。

平成〇年度 横浜市〇〇地区

II 410ブロック

二次基準点測量 平均図

縮尺 (A3に収まる任意の縮尺)

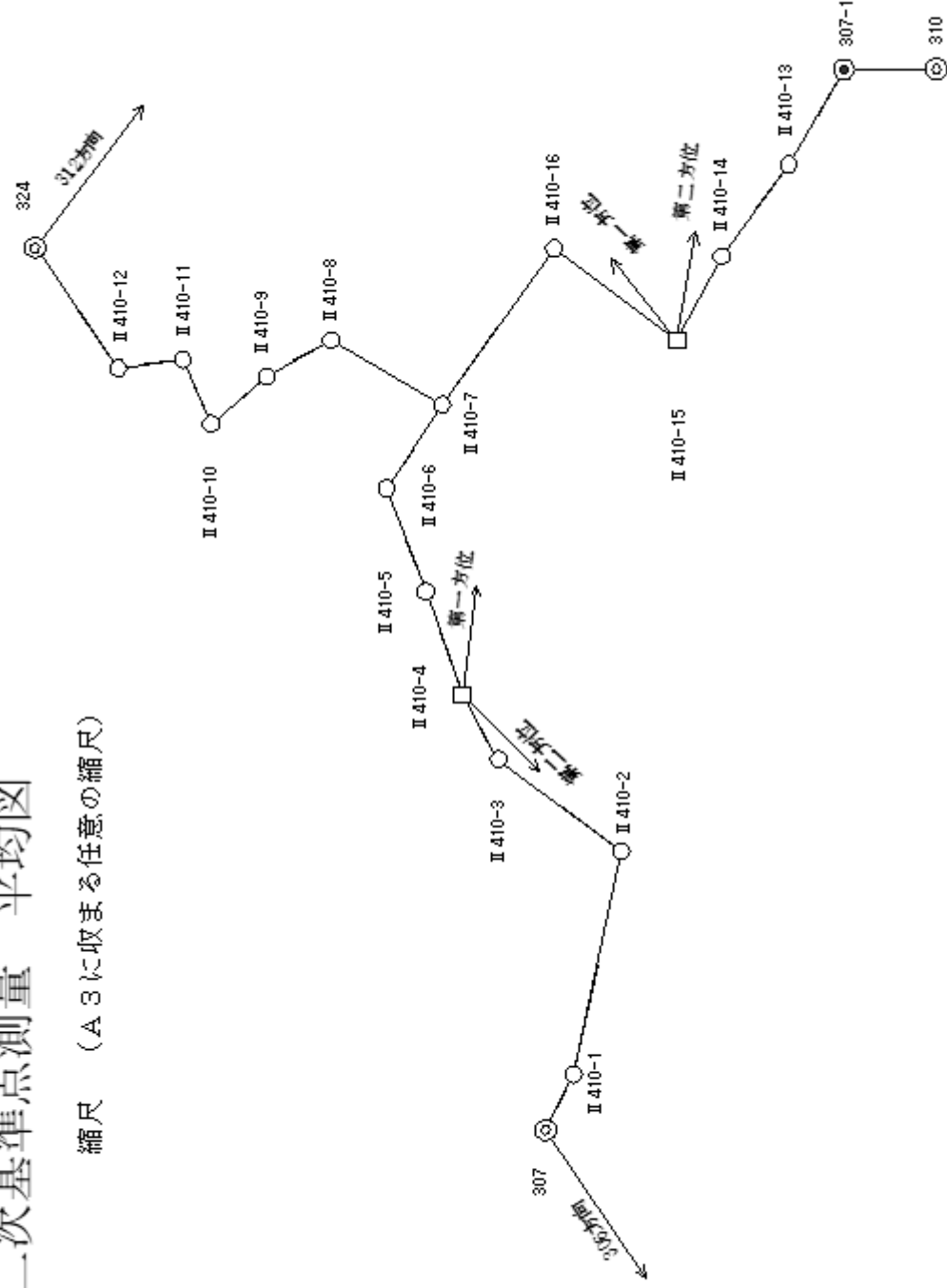


令和〇年度 横浜市〇〇地区

II 410ブロック

二次基準点測量 平均図

縮尺 (A3に収まる任意の縮尺)



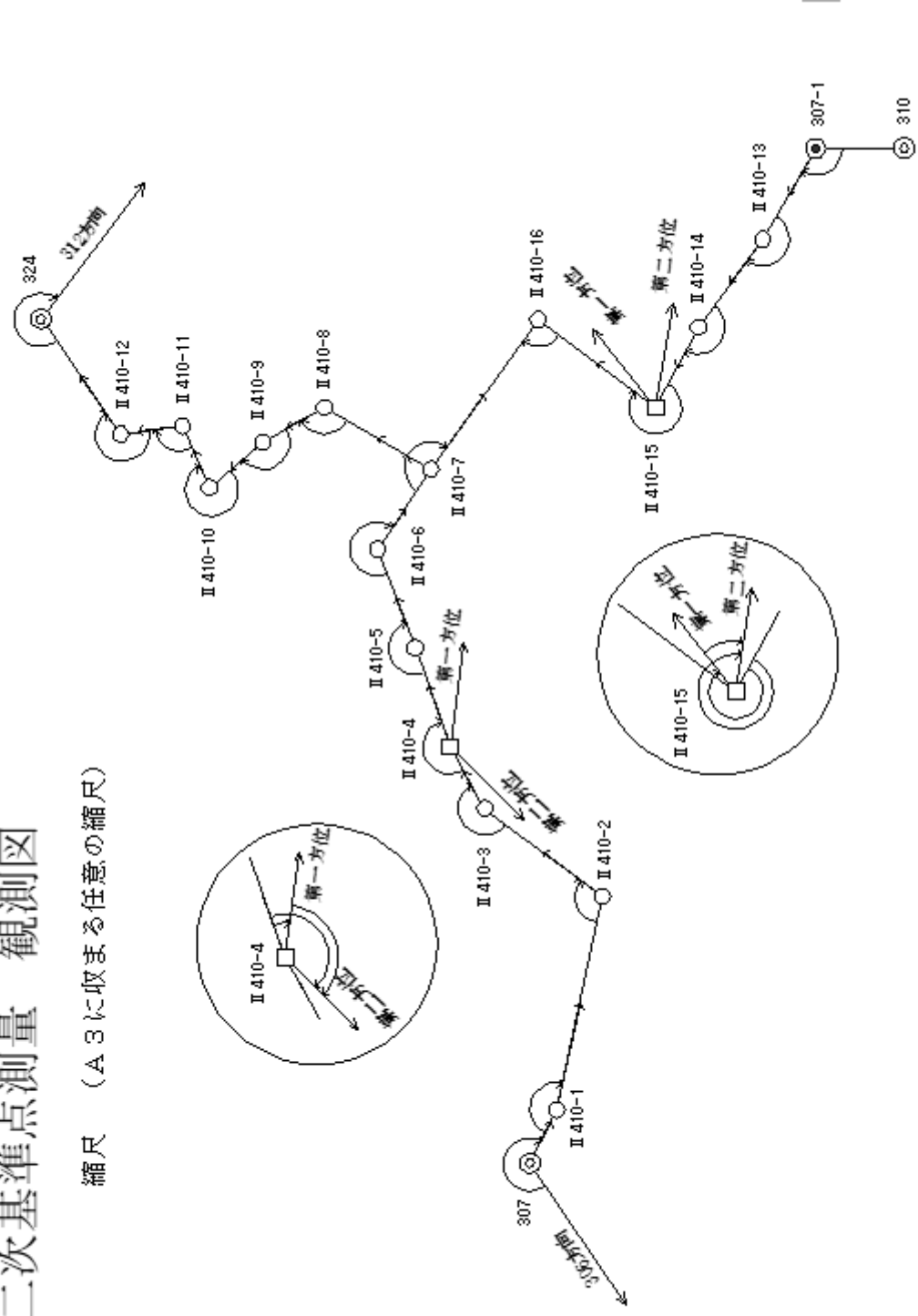
元号を「令和」に変更

平成〇年度 横浜市〇〇地区

II 410ブロック

二次基準点測量 観測図

縮尺 (A3に収まる任意の縮尺)

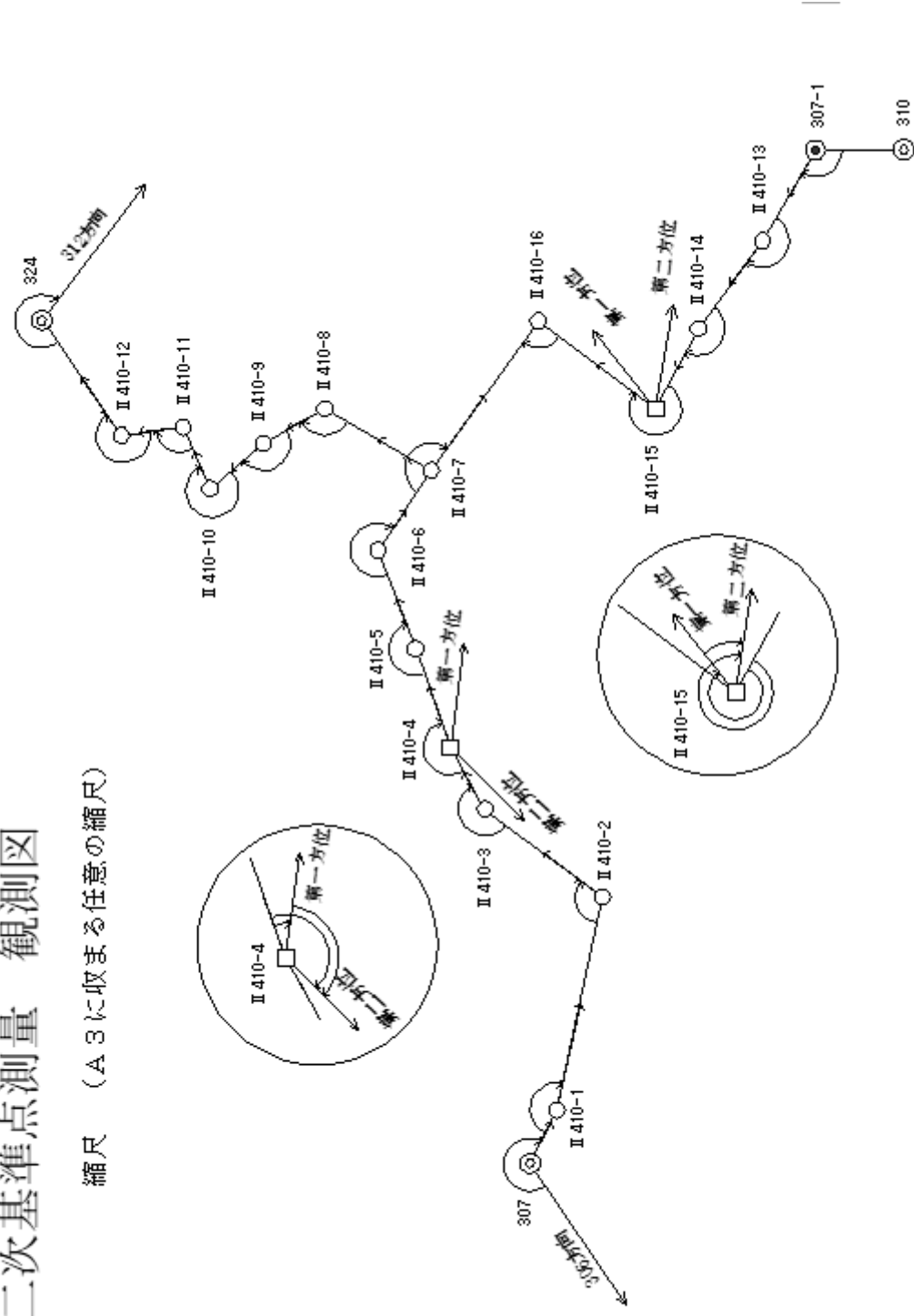


令和〇年度 横浜市〇〇地区

II 410ブロック

二次基準点測量 観測図

縮尺 (A3に収まる任意の縮尺)



元号を「令和」に変更

横浜市公共基準点測量精度管理表 (GPS)

作業名 横浜市公共基準点 管理精度管理作業 (その①)	地区名 横浜市○○地区	計画図面名 平成○○年○○月○○日 平成○○年○○月○○日	横浜街道番号 C水本点 7点	作業種別名 C水本点 7点	株式会社 ○○ ○○	作業部長 ○○ ○○	印
目的 C水本点再設作業	期間	作業量	C水本点 7点	主任技術者	○○ ○○	○○ ○○	印

測点名		仮定三次元網平均		残差	許容範囲	ΔZ
		ΔX	ΔY			
自:	至:	残差	許容範囲	残差	許容範囲	許容範囲
101	102	0.015	0.015	0.015	0.015	0.015
102	103	0.015	0.015	-0.001	0.015	0.015
103	104	0.015	0.015	0.001	0.015	0.015
104	105	0.015	0.015	-0.004	0.015	0.015
105	106	0.015	0.015	0.001	0.015	0.015
106	107	0.015	0.015	0.000	0.015	0.015
107	108	0.015	0.015	0.001	0.015	0.015
108	109	0.015	0.015	-0.004	0.015	0.015
109	110	0.015	0.015	0.000	0.015	0.015
110	111	0.015	0.015	0.001	0.015	0.015
111	112	0.015	0.015	0.003	0.015	0.015
112	113	0.015	0.015	0.001	0.015	0.015

新点位置の標準偏差		点検測量	
新点名	水平位置		測点名
	標準偏差	許容範囲	
101	0.035	0.050	103
102	0.048	0.050	103
103	0.033	0.050	103

測点名	点検値		比較
	点検値	許容範囲	
自: 10	1833.085	1833.085	0.004
至: 103	1833.091	1833.091	(0.000)

横浜市公共基準点測量精度管理表 (GNSS)

作業名 横浜市公共基準点 管理精度管理作業 (その②)	地区名 横浜市○○地区	計画図面名 平成○○年○○月○○日 平成○○年○○月○○日	横浜街道番号 C水本点 7点	作業種別名 C水本点 7点	株式会社 ○○ ○○	作業部長 ○○ ○○	印
目的 C水本点再設作業	期間	作業量	C水本点 7点	主任技術者	○○ ○○	○○ ○○	印

測点名		仮定三次元網平均		残差	許容範囲	ΔX又は方位角	ΔY又は方位角	ΔZ又は方位角
		ΔX	ΔY					
自:	至:	残差	許容範囲	残差	許容範囲	許容範囲	許容範囲	許容範囲
101	102	0.015	0.015	0.015	0.015	0.015	0.015	0.015
102	103	0.015	0.015	-0.001	0.015	0.015	0.015	0.015
103	104	0.015	0.015	0.001	0.015	0.015	0.015	0.015
104	105	0.015	0.015	-0.004	0.015	0.015	0.015	0.015
105	106	0.015	0.015	0.000	0.015	0.015	0.015	0.015
106	107	0.015	0.015	0.001	0.015	0.015	0.015	0.015
107	108	0.015	0.015	-0.004	0.015	0.015	0.015	0.015
108	109	0.015	0.015	0.000	0.015	0.015	0.015	0.015
109	110	0.015	0.015	0.003	0.015	0.015	0.015	0.015
110	111	0.015	0.015	0.001	0.015	0.015	0.015	0.015
111	112	0.015	0.015	0.000	0.015	0.015	0.015	0.015

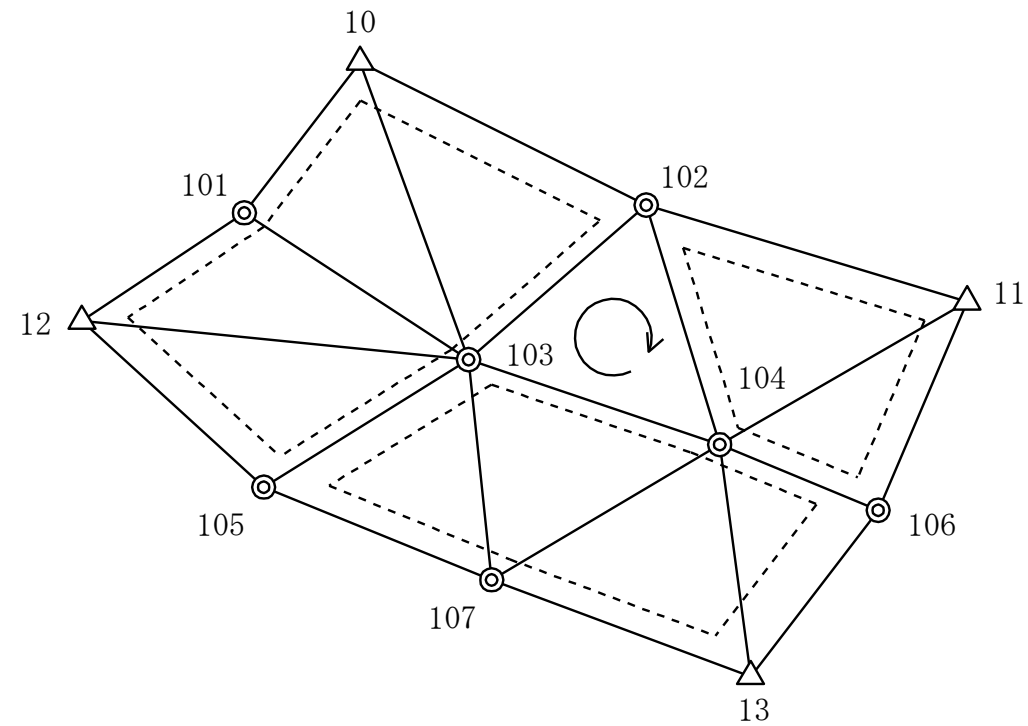
新点位置の標準偏差		点検値 (セッション番号)	
新点名	水平位置		測点名
	標準偏差	許容範囲	
101	0.035	0.050	103
102	0.048	0.050	103
103	0.033	0.050	103

測点名	点検値		比較
	点検値	許容範囲	
自: 10	1833.085	1833.085	0.004
至: 103	1833.091	1833.091	(0.000)

用紙の大きさはA4判とする

元号を「令和」に変更

「副題」、「項目名」を修正



重複基線ベクトルの各成分の較差

No.103~No.105

DX=0.007(0.020)

DY=0.010(0.020)

DZ=0.005(0.020)

No.104~No.106

DX=0.002(0.020)

DY=0.009(0.020)

DZ=0.012(0.020)

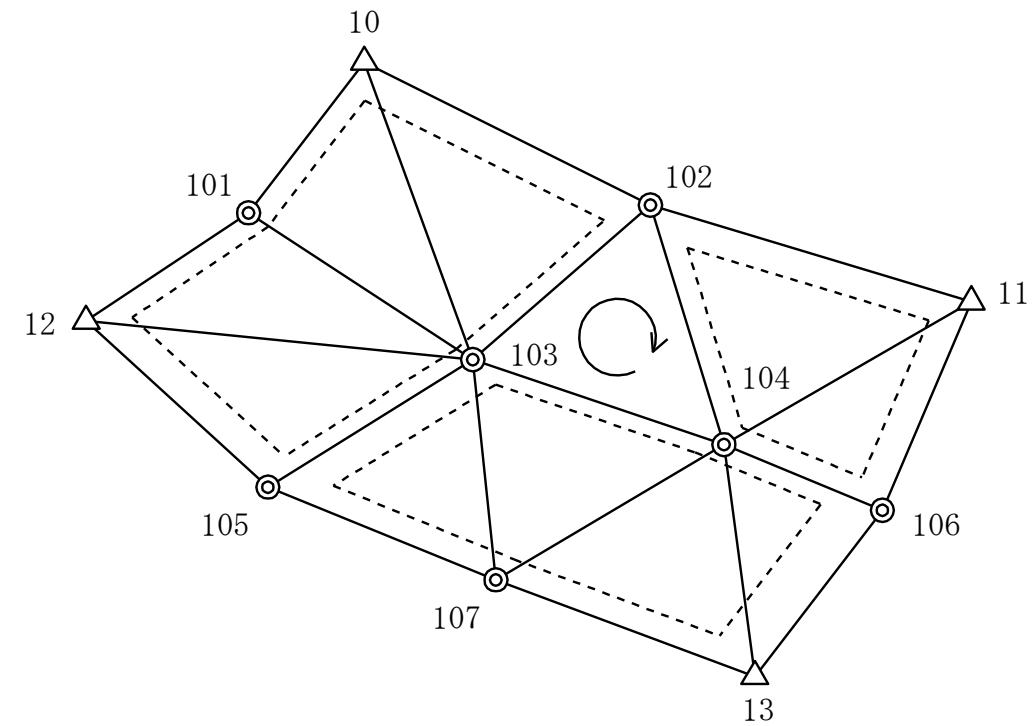
基線ベクトルの各成分の閉合差

No.102~No.104~No.102

DX=-0.003(0.043)

DY= 0.002(0.043)

DZ=-0.006(0.043)



重複基線ベクトルの各成分の較差

No.103~No.105

DX=0.007(0.020)

DY=0.010(0.020)

DZ=0.005(0.020)

No.104~No.106

DX=0.002(0.020)

DY=0.009(0.020)

DZ=0.012(0.020)

基線ベクトルの各成分の閉合差

No.102~No.104~No.103~No.102

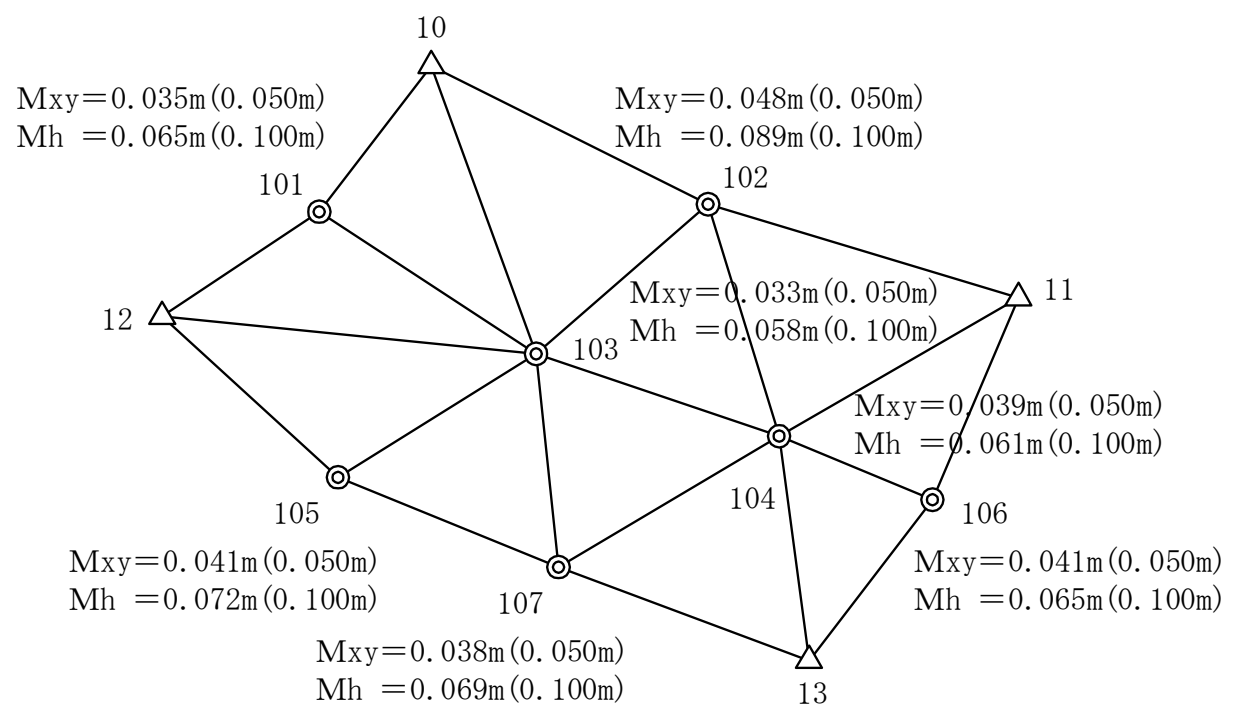
DX=-0.003(0.043)

DY= 0.002(0.043)

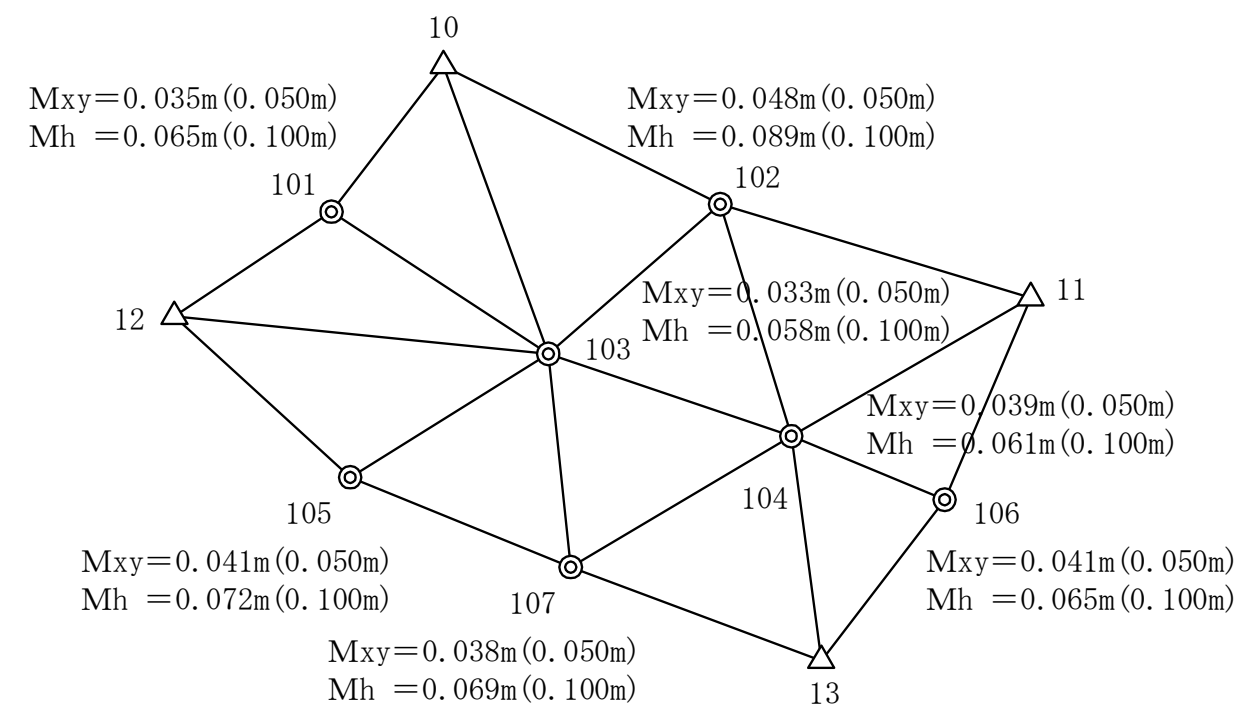
DZ=-0.006(0.043)

「点番号」を追加

嚴密網平均計算結果

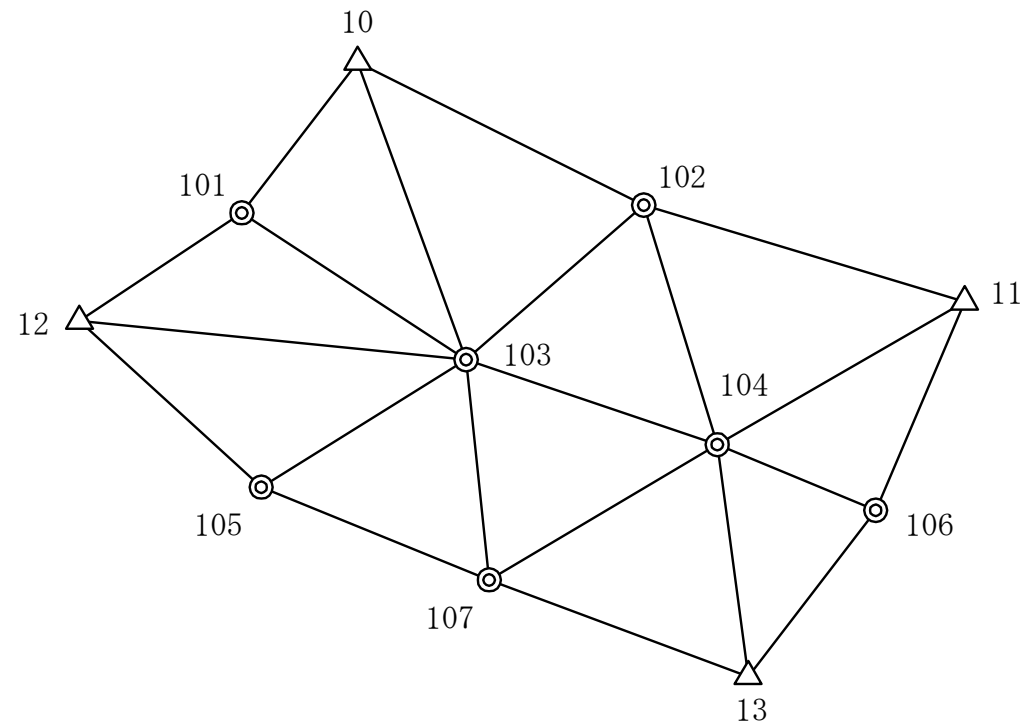


嚴密網平均計算結果



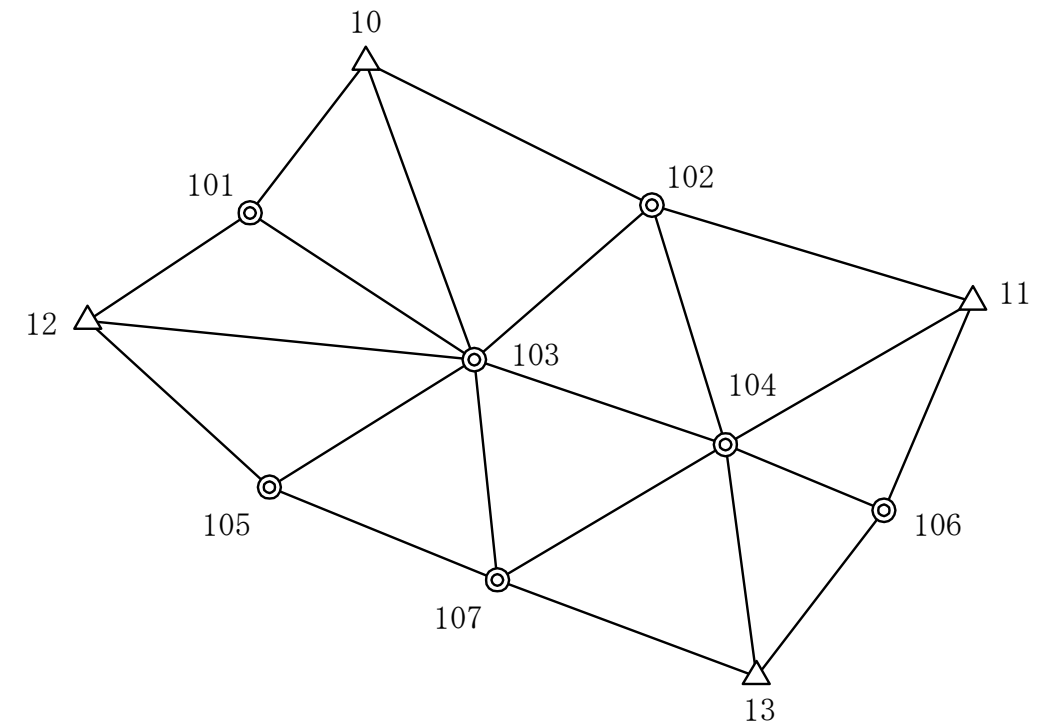
平成○年度 横浜市○○地区
一次基準点測量 平均図 (GPS)

縮尺 (A3、又はA4に収まる任意の縮尺)



令和○年度 横浜市○○地区
一次基準点測量 平均図 (GNSS)

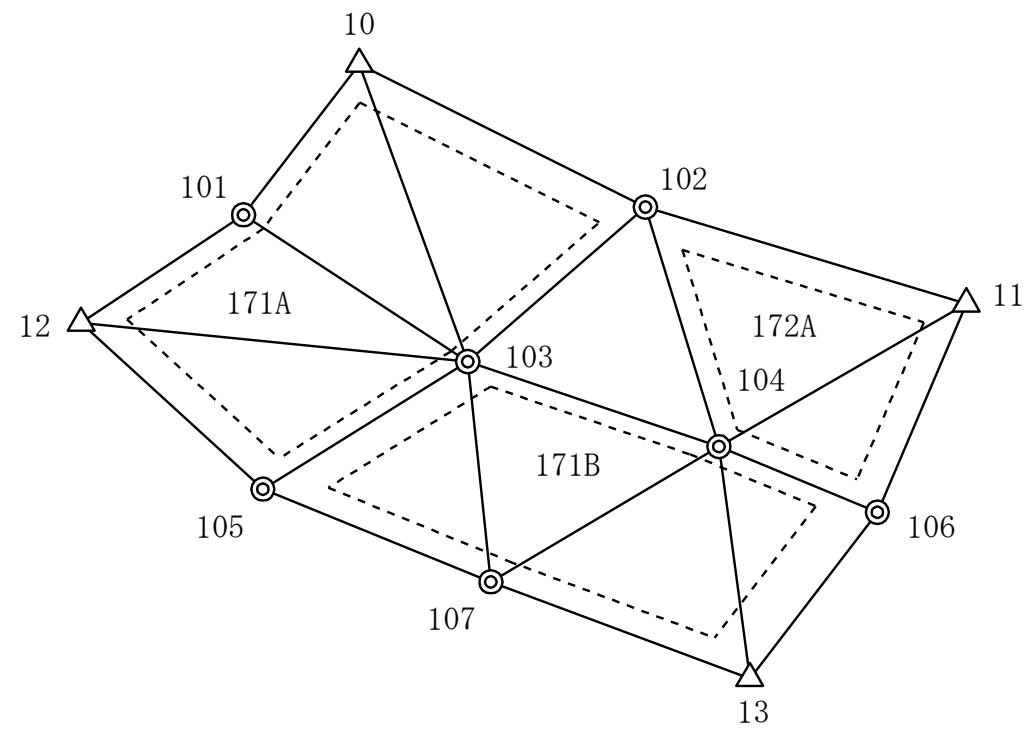
縮尺 (A3、又はA4に収まる任意の縮尺)



元号を「令和」に変更
「副題」を修正

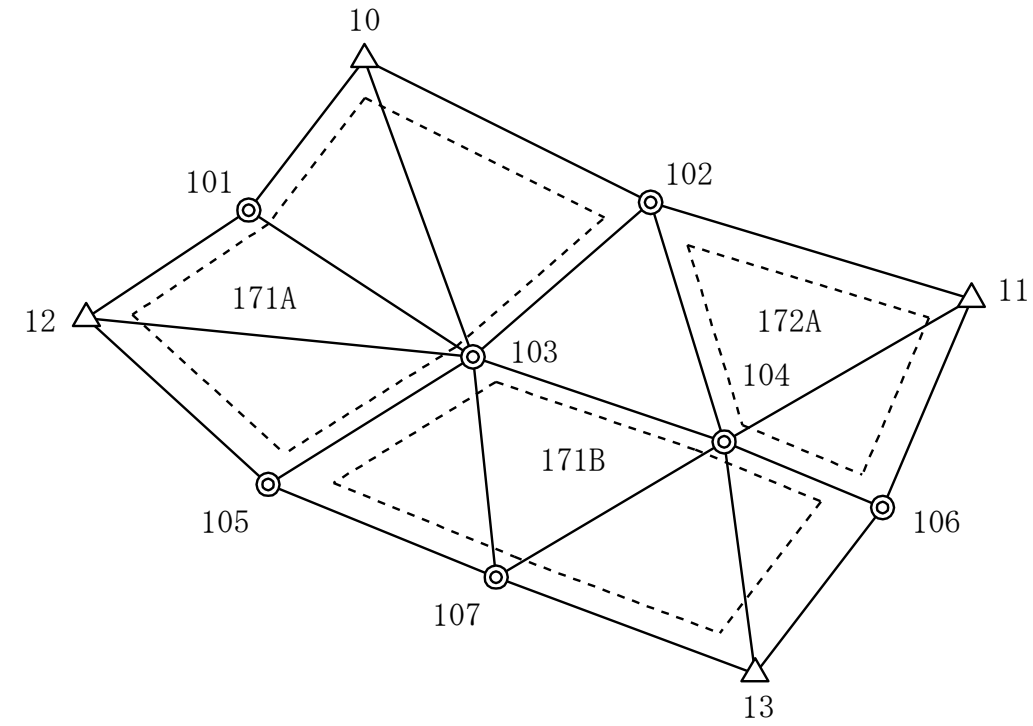
平成○年度 横浜市○○地区
一次基準点測量 観測図 (GPS)

縮尺 (A3、又はA4に収まる任意の縮尺)



令和○年度 横浜市○○地区
一次基準点測量 観測図 (GNSS)

縮尺 (A3、又はA4に収まる任意の縮尺)



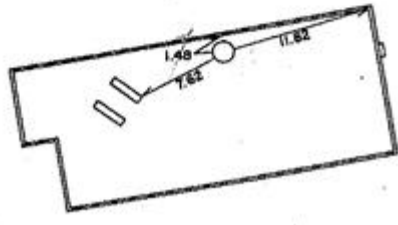

元号を「令和」に変更
「副題」を修正

(第60条関係、記載例を含む)

横浜市公共一次基準点(本点)成果表

横浜市公共基準点成果表・点の記

日本測地系2000

点名	000 (000 ハイツ)	1/2,500 図名	DX MD 14-2 井土ヶ谷 (119)
所在地	南区 〇〇 1-246-19	TEL	045-〇〇〇-〇〇〇〇
所有者	〇〇 〇〇 (居住管理人)		
設置年月	平成 14 年 11 月	設置法	屋 上
備考	GPS測量による。		
<p style="text-align: center;">m</p> <p>X= -63 902.722 B= 35 25 25.5450</p> <p>Y= -21 832.547 L= 139 35 34.4501</p> <p>H= 58.833 縮尺係数= 0.999906</p> <p>ジオイド高: 36.512</p>			
視準点の名称	平均方向角	距離の真数	備考
真北方向角	0° 8' 22"	m	
1 266	41 38 24	1433.515	視通不可
2 27	110. 42 57	1449.824	視通不可
3 229	232 15 14	1268.177	視通不可
4 28(II永田村)	310 56 14	821.174	視通不可
5			
6			
7			
8			
9			
10			
詳細図	案内図 (MD 14 - 2 - 42) 1/10,000		
			

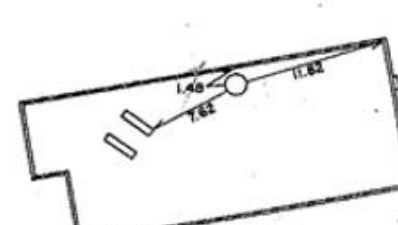

注: GPSを使用した場合は備考欄にGPS基準点測量と明記すること。

(第60条関係、記載例を含む)

横浜市公共一次基準点(本点)成果表

横浜市公共基準点成果表・点の記

世界測地系
(測地成果2011)
ジオイド・モデル:
日本のジオイド0000Ver.0.0

点名	000 (000 ハイツ)	1/2,500 図名	DX MD 14-2 井土ヶ谷 (119)
所在地	南区 〇〇 1-246-19	TEL	045-〇〇〇-〇〇〇〇
所有者	〇〇 〇〇 (居住管理人)		
設置年月	令和 14 年 11 月	設置法	屋 上
備考	GNSS測量による		
<p style="text-align: center;">m</p> <p>X= -63 902.722 B= 35 25 25.5450</p> <p>Y= -21 832.547 L= 139 35 34.4501</p> <p>H= 58.833 縮尺係数= 0.999906</p> <p>ジオイド高: 36.512</p>			
視準点の名称	平均方向角	距離の真数	備考
真北方向角	0° 8' 22"	m	
1 266	41 38 24	1433.515	視通不可
2 27	110. 42 57	1449.824	視通不可
3 229	232 15 14	1268.177	視通不可
4 28(II永田村)	310 56 14	821.174	視通不可
5			
6			
7			
8			
9			
10			
詳細図	案内図 (MD 14 - 2 - 42) 1/10,000		
			

調製 令和〇年〇月〇日

注: GNSSを使用した場合は備考欄に「GNSS測量による」とアンテナ高を明記すること。

「成果種別」、「ジオイド・モデル」を追加

「元号を「令和」に変更
「GNSS」に修正

「調製日」を追加

欄外の注記を修正

(第60条関係、記載例を含む)

横浜市公共一次基準点(補点等)成果表

横浜市公共基準点(補点)観測結果・点の記

日本測地系 2000

点名	000-1 (000 ハイツ)		
所在地	南区 〇〇1丁目 217-1番地先		
設置年月	平成15年 1月 観測 (旧点名 265-1)		
備考	m		
	X=	-63 750.925	ジオイド高: 36.522 m 縮尺係数=0.999906
	Y=	-21 933.378	
	H=	15.821	
GNSS測量による			
視準点の名称	方向角	距離	
679	146 24 21	182.251	$\beta 1 = 96 \text{ } 57 \text{ } 15$ $\beta 2 = 225 \text{ } 14 \text{ } 14$ $\beta 3 = 301 \text{ } 54 \text{ } 11$ $\beta 2 - \beta 1 = 128 \text{ } 16 \text{ } 59$ $\beta 3 - \beta 2 = 76 \text{ } 39 \text{ } 57$ $\beta 3 - \beta 1 = 204 \text{ } 56 \text{ } 56$
第1方位標 (〇〇〇横浜南5丁目)	第2方位標 (〇〇〇横浜南5丁目)	第3方位標 (〇〇〇弘明寺)	
(方向角 243° 21' 36")	(方向角 11° 38' 35")	(方向角 88° 18' 32")	
詳細図	案内図 (MD 14-2-34) 1/10,000		

注: GPSを使用した場合は備考欄にGPS基準点測量と明記すること。

(第60条関係、記載例を含む)

横浜市公共一次基準点(補点等)成果表

横浜市公共基準点(補点)観測結果・点の記

世界測地系 (測地成果2011)
ジオイド・モデル: 日本ジオイド000Ver. 0.0

点名	000-1 (000 ハイツ)		
所在地	南区 〇〇1丁目 217-1番地先		
設置年月	令和15年 1月 観測 (旧点名 265-1)		
備考	m		
	X=	-63 750.925	ジオイド高: 36.522 m 縮尺係数=0.999906
	Y=	-21 933.378	
	H=	15.821	
GNSS測量による			
視準点の名称	方向角	距離	
679	146 24 21	182.251	$\beta 1 = 96 \text{ } 57 \text{ } 15$ $\beta 2 = 225 \text{ } 14 \text{ } 14$ $\beta 3 = 301 \text{ } 54 \text{ } 11$ $\beta 2 - \beta 1 = 128 \text{ } 16 \text{ } 59$ $\beta 3 - \beta 2 = 76 \text{ } 39 \text{ } 57$ $\beta 3 - \beta 1 = 204 \text{ } 56 \text{ } 56$
第1方位標 (〇〇〇横浜南5丁目)	第2方位標 (〇〇〇横浜南5丁目)	第3方位標 (〇〇〇弘明寺)	
(方向角 243° 21' 36")	(方向角 11° 38' 35")	(方向角 88° 18' 32")	
詳細図	案内図 (MD 14-2-34) 1/10,000		

調製 令和〇年〇月〇日

注: GNSSを使用した場合は備考欄に「GNSS測量による」とアンテナ高を明記すること。

「成果種別」、「ジオイド・モデル」を追加

元号を「令和」に変更
「GNSS測量による」を追記

「調製日」を追加
欄外の注記を修正

様式19-3

(第60条関係、記載例を含む)

横浜市公共二次基準点成果表

日本測地系2000

路線名 II610 多角測量成果表 №

点ノ 番号	緯距		経距	辺長	方向角	縮尺係数	標高	ジオイド高
	X	Y						
382	-55 148.188	-18 729.154	299.928	354-10-35	0.999904	57.781	36.421	
II610-18	-54 849.808	-18 759.586	59.858	356-19-10	0.999904	32.900	36.421	
II610-17	-54 790.073	-18 763.428	27.154	45-59-0	0.999904	38.682	36.421	
II610-16	-54 771.204	-18 743.900	110.256	70-1-34	0.999904	39.140	36.420	
II610-15	-54 733.541	-18 840.276	71.588	26-25-14	0.999904	38.335	36.420	
II610-14	-54 669.430	-18 608.422	104.192	59-49-24	0.999904	33.722	36.420	
II610-13	-54 617.056	-18 518.350	67.439	43-45-59	0.999904	29.480	36.420	
II610-12	-54 568.354	-18 471.701	137.642	37-19-48	0.999904	24.581	36.418	
II610-11	-54 458.907	-18 388.234	114.012	356-42-5	0.999904	15.170	36.418	
II610-10	-54 345.083	-18 394.794			0.999904	8.052	36.418	
II610-13	第一方位標			50-29-9				
	第二方位標			241-4-35				
	第三方位標			317-31-19				

横浜市道路局

縮尺係数 点検者 ○○ ○○ 印

注：GPSを使用した場合は備考欄にGPS基準点測量と明記すること。

様式19-3

(第60条関係、記載例を含む)

横浜市公共二次基準点成果表

世界測地系
(測地成果2011)
ジオイド・モデル:
日本のジオイド0000Ver.0.0

路線名 II610 多角測量成果表 №

点番号	緯距		経距	辺長	方向角	縮尺係数	標高	ジオイド高
	X	Y						
382	-55 148.188	-18 729.154	299.928	354-10-35	0.999904	57.781	36.421	
II610-18	-54 849.808	-18 759.586	59.858	356-19-10	0.999904	32.900	36.421	
II610-17	-54 790.073	-18 763.428	27.154	45-59-0	0.999904	38.682	36.421	
II610-16	-54 771.204	-18 743.900	110.256	70-1-34	0.999904	39.140	36.420	
II610-15	-54 733.541	-18 840.276	71.588	26-25-14	0.999904	38.335	36.420	
II610-14	-54 669.430	-18 608.422	104.192	59-49-24	0.999904	33.722	36.420	
II610-13	-54 617.056	-18 518.350	67.439	43-45-59	0.999904	29.480	36.420	
II610-12	-54 568.354	-18 471.701	137.642	37-19-48	0.999904	24.581	36.418	
II610-11	-54 458.907	-18 388.234	114.012	356-42-5	0.999904	15.170	36.418	
II610-10	-54 345.083	-18 394.794			0.999904	8.052	36.418	
II610-13	第一方位標			50-29-9				
	第二方位標			241-4-35				
	第三方位標			317-31-19				

横浜市道路局

縮尺係数 座標系：9系 点検者 ○○ ○○

注：GNSSを使用した場合は欄外に「GNSS測量による」を明記すること。

「成果種別」、「ジオイド・モデル」を追加
「項目名」を修正

「座標系」を追加
「印」を削除
欄外の注記を修正

(第60条関係、記載例を含む)

1級多角点成果表

世界測地系

路線名 A-1123 多角点成果表 No. 1

点ノ 番号	緯 距 X	経 距 Y	辺 長 S	方 向 角 α	縮尺係数 m	標 高 H	ジオイド高 N
	m	m	m	° / ′		m	m
157-1	-69166.996	-29188.014	43.212	24 - 39 - 22	0.999910	73.240	37.020
A-1123-1	-69127.723	-29169.987	39.114	40 - 33 - 0	0.999910	69.500	37.020
A-1123-2	-69098.001	-29144.558	86.038	330 - 7 - 21	0.999910	67.610	37.020
A-1123-3	-69023.399	-29187.417	157.489	313 - 26 - 6	0.999910	67.030	37.020
A-1123-4	-68915.121	-29301.778	37.916	233 - 25 - 41	0.999911	51.830	37.030
A-1123-5	-68937.711	-29332.227	59.139	245 - 28 - 34	0.999911	51.490	37.030
A-1123-6	-68962.257	-29386.029	257.680	224 - 39 - 34	0.999911	50.730	37.030
A-1123-7	-69145.543	-29567.148	152.744	223 - 0 - 48	0.999911	47.860	37.050
A-1123-8	-69257.228	-29671.345	58.086	315 - 21 - 24	0.999911	48.670	37.050
A-1123-9	-69215.901	-29712.160	168.353	329 - 22 - 36	0.999911	50.280	37.060
A-1123-10	-69071.028	-29797.918	186.563	339 - 41 - 33	0.999911	48.900	37.060
196-11	-68896.061	-29862.666			0.999911	49.270	37.070

横浜市道路局

縮尺係数 点検者 ○○ ○○ 印

(第60条関係、記載例を含む)

1級多角点成果表

世界測地系
(測地成果2011)
ジオイド・モデル:
日本のジオイド0000Ver. 0.0

路線名 A-1123 多角点成果表 No. 1

点番号	緯 距 X	経 距 Y	辺 長 S	方 向 角 α	縮尺係数 m	標 高 H	ジオイド高 N
	m	m	m	° / ′		m	m
157-1	-69166.996	-29188.014	43.212	24 - 39 - 22	0.999910	73.240	37.020
A-1123-1	-69127.723	-29169.987	39.114	40 - 33 - 0	0.999910	69.500	37.020
A-1123-2	-69098.001	-29144.558	86.038	330 - 7 - 21	0.999910	67.610	37.020
A-1123-3	-69023.399	-29187.417	157.489	313 - 26 - 6	0.999910	67.030	37.020
A-1123-4	-68915.121	-29301.778	37.916	233 - 25 - 41	0.999911	51.830	37.030
A-1123-5	-68937.711	-29332.227	59.139	245 - 28 - 34	0.999911	51.490	37.030
A-1123-6	-68962.257	-29386.029	257.680	224 - 39 - 34	0.999911	50.730	37.030
A-1123-7	-69145.543	-29567.148	152.744	223 - 0 - 48	0.999911	47.860	37.050
A-1123-8	-69257.228	-29671.345	58.086	315 - 21 - 24	0.999911	48.670	37.050
A-1123-9	-69215.901	-29712.160	168.353	329 - 22 - 36	0.999911	50.280	37.060
A-1123-10	-69071.028	-29797.918	186.563	339 - 41 - 33	0.999911	48.900	37.060
196-11	-68896.061	-29862.666			0.999911	49.270	37.070

横浜市道路局

縮尺係数 座標系: 9系 点検者 ○○ ○○

「成果種別」、「ジオイド・モデル種別」を追加

「項目名」を修正

「座標系」を追加
「印」を削除

(第60条関係、記載例を含む)

2級多角点成果表

路線名 B-1846 多角点成果表 No. 1

点ノ 番号	緯距	経距	辺長	方向角	縮尺係数	標高	ジオイド高
	X	Y					
	m	m	m	° / ′ / ″	m	m	m
II443-8	-63124.905	29029.276	88.913	325 - 26 - 37	0.999910	26.940	37.040
B-1846-1	-63051.679	-29079.709	44.970	351 - 40 - 35	0.999910	28.770	37.050
B-1846-2	-63007.183	-29086.219	43.219	70 - 18 - 14	0.999910	28.910	37.050
B-1846-3	-62992.617	-29045.529	44.929	36 - 44 - 48	0.999910	33.470	37.050
B-1846-4	-62956.616	-29018.649	33.831	101 - 11 - 28	0.999910	39.110	37.040
B-1846-5	-62963.182	-28985.461	77.662	57 - 41 - 34	0.999910	43.430	37.040
B-1846-6	-62921.675	-28919.822	31.036	44 - 19 - 49	0.999910	47.180	37.040
B-1846-7	-62899.474	-28898.134	52.047	81 - 4 - 1	0.999910	50.950	37.040
B-1846-8	-62891.392	-28846.718	91.261	60 - 24 - 36	0.999910	55.710	37.030
B-1846-9	-62846.328	-28767.359	68.702	17 - 38 - 18	0.999910	61.110	37.030
B-1846-10	-62780.856	-28746.542	42.092	329 - 46 - 6	0.999910	62.590	37.020
A-23600-10	-62744.489	-28767.735				56.370	37.030

横浜
市
道
路
局

縮尺係数 点検者 ○○ ○○ 印

世界測地系

(第60条関係、記載例を含む)

2級多角点成果表

路線名 B-1846 多角点成果表 No. 1

点番号	緯距	経距	辺長	方向角	縮尺係数	標高	ジオイド高
	X	Y					
	m	m	m	° / ′ / ″	m	m	m
II443-8	-63124.905	29029.276	88.913	325 - 26 - 37	0.999910	26.940	37.040
B-1846-1	-63051.679	-29079.709	44.970	351 - 40 - 35	0.999910	28.770	37.050
B-1846-2	-63007.183	-29086.219	43.219	70 - 18 - 14	0.999910	28.910	37.050
B-1846-3	-62992.617	-29045.529	44.929	36 - 44 - 48	0.999910	33.470	37.050
B-1846-4	-62956.616	-29018.649	33.831	101 - 11 - 28	0.999910	39.110	37.040
B-1846-5	-62963.182	-28985.461	77.662	57 - 41 - 34	0.999910	43.430	37.040
B-1846-6	-62921.675	-28919.822	31.036	44 - 19 - 49	0.999910	47.180	37.040
B-1846-7	-62899.474	-28898.134	52.047	81 - 4 - 1	0.999910	50.950	37.040
B-1846-8	-62891.392	-28846.718	91.261	60 - 24 - 36	0.999910	55.710	37.030
B-1846-9	-62846.328	-28767.359	68.702	17 - 38 - 18	0.999910	61.110	37.030
B-1846-10	-62780.856	-28746.542	42.092	329 - 46 - 6	0.999910	62.590	37.020
A-23600-10	-62744.489	-28767.735				56.370	37.030

横浜
市
道
路
局

縮尺係数 座標系: 9系 点検者 ○○ ○○

世界測地系
(測地成果2011)
ジオイド・モデル:
日本のジオイド0000Ver. 0.0

「成果種別」、「ジオイド・モデル種別」を追加

「項目名」を修正

「座標系」を追加
「印」を削除

品質評価表 総括表(一次基準点記載例)

製品名	横浜市公共一次基準点測量データ		
ライセンス	横浜市	作成時期	平成〇〇年〇〇月〇〇日(納品日)
作成者	横浜市道路局	座標系	平面直角座標 IX系
領域又は地名	〇〇区	検査実施者	株式会社〇〇測量 課長 〇〇 〇〇

番号	データ品質適用範囲	品質要求					品質評価結果 (可否)
		完全性	論理一貫性	位置正確度	時間正確度	主題正確度	
1	基準点	誤率 0%	誤率 0%	(絶対)平均計算の結果 水平位置の標準偏差 5cm以内 標高の標準偏差 10cm以内 (相対)点検測量の結果 重複する基線ベクトルの較差 水平の較差20mm以内 標高の較差30mm以内	誤率 0%	誤率 0%	合格

※品質評価表の総括表は、個別表を基に作成するものとする。
 ※品質要求欄には製品仕様書に示された数値(例:0%)を記載する。

用紙の大きさはA4判とする。

品質評価表 総括表(一次基準点記載例)

製品名	横浜市公共一次基準点測量データ		
ライセンス	横浜市	作成時期	令和〇年〇月〇〇日(納品日)
作成者	横浜市道路局	座標系	平面直角座標 IX系
領域又は地名	〇〇区	検査実施者	株式会社〇〇測量 課長 〇〇 〇〇

番号	データ品質適用範囲	品質要求					品質評価結果 (可否)
		完全性	論理一貫性	位置正確度	時間正確度	主題正確度	
1	基準点	誤率 0%	誤率 0%	(絶対)平均計算の結果 水平位置の標準偏差 5cm以内 標高の標準偏差 10cm以内 (相対)点検測量の結果 重複する基線ベクトルの較差 水平の較差20mm以内 標高の較差30mm以内	誤率 0%	誤率 0%	合格

※品質評価表の総括表は、個別表を基に作成するものとする。
 ※品質要求欄には製品仕様書に示された数値(例:0%)を記載する。

用紙の大きさはA4判とする。

元号を「令和」に変更

品質評価表 個別表(一次基準点記載例)

データ品質適用範囲		横浜市公共一次基準点		
品質要素		品質要求	品質評価方法	品質評価結果
完全性	過剰	誤率 0%	(全数検査) 成果数値データ等に、重複又は過剰なデータはないか検査プログラムまたは目視で検査	誤率 0%
	漏れ	誤率 0%	(全数検査) 成果数値データ等に、漏れのデータはないか検査プログラムまたは目視で検査	誤率 0%
論理一貫性	書式一貫性	誤率 0%	(全数検査) 成果数値データが成果数値データファイル標準様式に適合しているか検査プログラム等で検査	誤率 0%
	概念一貫性	誤率 0%	(全数検査) 成果数値データ等が応用スキーマと矛盾がないか検査プログラム等で検査	誤率 0%
	定義域一貫性	誤率 0%	(全数検査) 成果数値データ等が定められた定義域の中にあるか検査プログラム等で検査	誤率 0%
	位相一貫性	——	——	——
位置正確度	絶対又は外部正確度	水平位置の標準偏差5cm以内 標高の標準偏差10cm以内	(全数検査) 平均計算による水平位置の標準偏差、標高の標準偏差が許容範囲内か精度管理表より許容範囲内か目視等で検査	水平位置の標準偏差2cm 標高の標準偏差5cm
	相対又は内部正確度	点検測量の結果の重複する基線ベクトルの水平20mm以内、高さ30mm以内	10%抽出の点検測量結果は精度管理表より許容範囲内か目視等で検査	水平: 10mm 高さ: 15mm
	グリッドデータ位置正確度	——	——	——
時間正確度	時間測定正確度	——	——	——
	時間一貫性	——	——	——
	時間妥当性	——	——	——
主題正確度	分類の正しさ	——	——	——
	非定量的属性の正しさ	誤率 0%	(全数検査) 成果数値データが製品仕様書等と比較して、属性が正しく記載されているか検査	誤率 0%
	定量的属性の正しさ	——	——	——

※品質評価は、抽出検査及び全数検査により行う。
 ※品質評価における品質要求及び品質評価方法は、製品仕様書に基づき記載するものとする。
 ※評価をしないものは——で表示する。

用紙の大きさはA4判とする。

品質評価表 個別表(一次基準点記載例)

データ品質適用範囲		横浜市公共一次基準点		
品質要素		品質要求	品質評価方法	品質評価結果
完全性	過剰	誤率 0%	(全数検査) 成果数値データ等に、重複又は過剰なデータはないか検査プログラムまたは目視で検査	誤率 0%
	漏れ	誤率 0%	(全数検査) 成果数値データ等に、漏れのデータはないか検査プログラムまたは目視で検査	誤率 0%
論理一貫性	書式一貫性	誤率 0%	(全数検査) 成果数値データが成果数値データファイル標準様式に適合しているか検査プログラム等で検査	誤率 0%
	概念一貫性	誤率 0%	(全数検査) 成果数値データ等が応用スキーマと矛盾がないか検査プログラム等で検査	誤率 0%
	定義域一貫性	誤率 0%	(全数検査) 成果数値データ等が定められた定義域の中にあるか検査プログラム等で検査	誤率 0%
	位相一貫性	——	——	——
位置正確度	絶対又は外部正確度	水平位置の標準偏差5cm以内 標高の標準偏差10cm以内	(全数検査) 平均計算による水平位置の標準偏差、標高の標準偏差が許容範囲内か精度管理表より許容範囲内か目視等で検査	水平位置の標準偏差2cm 標高の標準偏差5cm
	相対又は内部正確度	点検測量の結果の重複する基線ベクトルの水平20mm以内、高さ30mm以内	10%抽出の点検測量結果は精度管理表より許容範囲内か目視等で検査	水平: 10mm 高さ: 15mm
	グリッドデータ位置正確度	——	——	——
時間正確度	時間測定正確度	——	——	——
	時間一貫性	——	——	——
	時間妥当性	——	——	——
主題正確度	分類の正しさ	——	——	——
	非定量的属性の正しさ	誤率 0%	(全数検査) 成果数値データが製品仕様書等と比較して、属性が正しく記載されているか検査	誤率 0%
	定量的属性の正しさ	——	——	——

※品質評価は、抽出検査及び全数検査により行う。
 ※品質評価における品質要求及び品質評価方法は、製品仕様書に基づき記載するものとする。
 ※評価をしないものは——で表示する。

用紙の大きさはA4判とする。

品質評価表 総括表

製品名	横浜市道路台帳平面図情報レベル 500 空間データ		
ライセンス	横浜市	作成時期	平成〇〇年〇〇月〇〇日 (納品日)
作成者	横浜市道路局道路部道路調査課	座標系	平面直角座標系 区系
領域又は地名	横浜市全域	検査実施者	株式会社〇〇測量 課長〇〇 〇〇

番号	データ品質適用範囲	品質要求					品質評価結果 (可否)	
		完全性	論理一貫性	位置正確度	時間正確度	主題正確度		
1	道路、鉄道	誤率 0%	誤率 0%	水平位置の標準誤差 0.25m 以内	-	誤率 0%	合格	
2	行政区、行政界	誤率 0%				誤率 0%	合格	
3	基準点	誤率 0%				座標成果との標準偏差 0m	誤率 0%	合格
4	地図記号、地図情報レベル 500 注記	誤率 10%以内		水平位置の標準偏差 0.25m 以内		誤率 10%以内	合格	
5	道路施設、鉄道施設	誤率 5%以内				誤率 5%以内	合格	
6	建物	誤率 5%以内				誤率 5%以内	合格	
7	水域(河川・湖沼等)	誤率 5%以内				誤率 5%以内	合格	
8	道路境界標	誤率 0%				座標成果との標準偏差 0m	誤率 0%	合格
9	植生、小物体	誤率 10%以内				誤率 10%以内	合格	

品質評価表 総括表

製品名	横浜市道路台帳平面図情報レベル 500 空間データ		
ライセンス	横浜市	作成時期	令和〇〇年〇〇月〇〇日 (納品日)
作成者	横浜市道路局道路部道路調査課	座標系	平面直角座標系 区系
領域又は地名	横浜市全域	検査実施者	株式会社〇〇測量 課長〇〇 〇〇

番号	データ品質適用範囲	品質要求					品質評価結果 (可否)	
		完全性	論理一貫性	位置正確度	時間正確度	主題正確度		
1	道路、鉄道	誤率 0%	誤率 0%	水平位置の標準誤差 0.25m 以内	-	誤率 0%	合格	
2	行政区、行政界	誤率 0%				誤率 0%	合格	
3	基準点	誤率 0%				座標成果との較差 0m	誤率 0%	合格
4	地図記号、地図情報レベル 500 注記	誤率 10%以内		水平位置の標準偏差 0.25m 以内		誤率 10%以内	合格	
5	道路施設、鉄道施設	誤率 5%以内				誤率 5%以内	合格	
6	建物	誤率 5%以内				誤率 5%以内	合格	
7	水域(河川・湖沼等)	誤率 5%以内				誤率 5%以内	合格	
8	道路境界標	誤率 0%				座標成果との標準偏差 0m	誤率 0%	合格
9	植生、小物体	誤率 10%以内				誤率 10%以内	合格	

元号を「令和」に変更

「較差」に修正

品質評価表 個別表

データ品質適用範囲		道路、鉄道		
品質要素		品質要求	品質評価方法	品質評価結果
完全性	過剰	誤率 0%	(全数検査) 参考資料と比較し、重複又は余分なデータがないか検査プログラム又は目視で検査	誤差 0%
	漏れ	誤率 0%	(全数検査) 参考資料と比較し、不足したデータがないか検査プログラム又は目視で検査	誤差 0%
論理一貫性	書式一貫性	誤率 0%	(全数検査) 数値道路台帳平面図データファイル形式の仕様に適合しているか検査プログラムで検査	誤差 0%
	概念一貫性	誤率 0%	(全数検査) インデックスレコードに対して矛盾が無い検査プログラムで検査	誤差 0%
	定義域一貫性	誤率 0%	(全数検査) 主題属性の定義域並びに地物の空間及び時間範囲の定義域の中にあるか検査プログラムで検査	誤差 0%
	位相一貫性	誤率 0%	(全数検査) 図形同士の位置関係の一貫性が保たれているかを検査プログラムで検査	誤差 0%
位置正確度	絶対又は外部正確度	水平位置の標準偏差 0.25m 以内	(全数検査) 数値道路台帳平面図データと成果数値データを検査プログラム又はモニター表示にて目視検査	水平位置の標準偏差 0.25m
	相対又は内部正確度	—	—	—
	グリッドデータ位置正確度	—	—	—
時間正確度	時間測定正確度	—	—	—
	時間一貫性	—	—	—
	時間妥当性	—	—	—
主題正確度	分類の正しさ	誤率 0%	(全数検査) 地物と参考資料又は現地で分類に矛盾がないか一対一の比較検査	誤率 0%
	非定量的属性の正しさ	誤率 0%	(全数検査) 地物と参考資料又は現地で種別名称等に矛盾がないか一対一の比較検査	誤率 0%
	定量的属性の正確度	—	—	—

品質評価表 個別表

データ品質適用範囲		道路、鉄道		
品質要素		品質要求	品質評価方法	品質評価結果
完全性	過剰	誤率 0%	(全数検査) 参考資料と比較し、重複又は余分なデータがないか検査プログラム又は目視で検査	誤差 0%
	漏れ	誤率 0%	(全数検査) 参考資料と比較し、不足したデータがないか検査プログラム又は目視で検査	誤差 0%
論理一貫性	書式一貫性	誤率 0%	(全数検査) 数値道路台帳平面図データファイル形式の仕様に適合しているか検査プログラムで検査	誤差 0%
	概念一貫性	誤率 0%	(全数検査) インデックスレコードに対して矛盾が無い検査プログラムで検査	誤差 0%
	定義域一貫性	誤率 0%	(全数検査) 主題属性の定義域並びに地物の空間及び時間範囲の定義域の中にあるか検査プログラムで検査	誤差 0%
	位相一貫性	誤率 0%	(全数検査) 図形同士の位置関係の一貫性が保たれているかを検査プログラムで検査	誤差 0%
位置正確度	絶対又は外部正確度	水平位置の標準偏差 0.25m 以内	(全数検査) 数値道路台帳平面図データと成果数値データを検査プログラム又はモニター表示にて目視検査	水平位置の標準偏差 0.25m
	相対又は内部正確度	—	—	—
	グリッドデータ位置正確度	—	—	—
時間正確度	時間測定正確度	—	—	—
	時間一貫性	—	—	—
	時間妥当性	—	—	—
主題正確度	分類の正しさ	誤率 0%	(全数検査) 地物と参考資料又は現地で分類に矛盾がないか一対一の比較検査	誤率 0%
	非定量的属性の正しさ	誤率 0%	(全数検査) 地物と参考資料又は現地で種別名称等に矛盾がないか一対一の比較検査	誤率 0%
	定量的属性の正確度	—	—	—

品質評価表 個別表

データ品質適用範囲		行政区、行政界		
品質要素		品質要求	品質評価方法	品質評価結果
完全性	過剰	誤率 0%	(全数検査) 参考資料と比較し、重複又は余分なデータがないか検査プログラム又は目視で検査	誤差 0%
	漏れ	誤率 0%	(全数検査) 参考資料と比較し、不足したデータがないか検査プログラム又は目視で検査	誤差 0%
論理一貫性	書式一貫性	誤率 0%	(全数検査) 数値道路台帳平面図データファイル形式の仕様に適合しているか検査プログラムで検査	誤差 0%
	概念一貫性	誤率 0%	(全数検査) インデックスレコードに対して矛盾が無い検査プログラムで検査	誤差 0%
	定義域一貫性	誤率 0%	(全数検査) 主題属性の定義域並びに地物の空間及び時間範囲の定義域の中にあるか検査プログラムで検査	誤差 0%
	位相一貫性	誤率 0%	(全数検査) 図形同士の位置関係の一貫性が保たれているかを検査プログラムで検査	誤差 0%
位置正確度	絶対又は外部正確度	水平位置の標準偏差 0.25m 以内	(全数検査) 数値道路台帳平面図データと成果数値データを検査プログラム又はモニター表示にて目視検査	水平位置の標準偏差 0.25m
	相対又は内部正確度	—	—	—
	グリッドデータ位置正確度	—	—	—
時間正確度	時間測定正確度	—	—	—
	時間一貫性	—	—	—
	時間妥当性	—	—	—
主題正確度	分類の正しさ	誤率 0%	(全数検査) 地物と参考資料又は現地で分類に矛盾がないか一対一の比較検査	誤率 0%
	非定量的属性の正しさ	誤率 0%	(全数検査) 地物と参考資料又は現地で種別名称等に矛盾がないか一対一の比較検査	誤率 0%
	定量的属性の正確度	—	—	—

品質評価表 個別表

データ品質適用範囲		行政区、行政界		
品質要素		品質要求	品質評価方法	品質評価結果
完全性	過剰	誤率 0%	(全数検査) 参考資料と比較し、重複又は余分なデータがないか検査プログラム又は目視で検査	誤差 0%
	漏れ	誤率 0%	(全数検査) 参考資料と比較し、不足したデータがないか検査プログラム又は目視で検査	誤差 0%
論理一貫性	書式一貫性	誤率 0%	(全数検査) 数値道路台帳平面図データファイル形式の仕様に適合しているか検査プログラムで検査	誤差 0%
	概念一貫性	誤率 0%	(全数検査) インデックスレコードに対して矛盾が無い検査プログラムで検査	誤差 0%
	定義域一貫性	誤率 0%	(全数検査) 主題属性の定義域並びに地物の空間及び時間範囲の定義域の中にあるか検査プログラムで検査	誤差 0%
	位相一貫性	誤率 0%	(全数検査) 図形同士の位置関係の一貫性が保たれているかを検査プログラムで検査	誤差 0%
位置正確度	絶対又は外部正確度	水平位置の標準偏差 0.25m 以内	(全数検査) 数値道路台帳平面図データと成果数値データを検査プログラム又はモニター表示にて目視検査	水平位置の標準偏差 0.25m
	相対又は内部正確度	—	—	—
	グリッドデータ位置正確度	—	—	—
時間正確度	時間測定正確度	—	—	—
	時間一貫性	—	—	—
	時間妥当性	—	—	—
主題正確度	分類の正しさ	誤率 0%	(全数検査) 地物と参考資料又は現地で分類に矛盾がないか一対一の比較検査	誤率 0%
	非定量的属性の正しさ	誤率 0%	(全数検査) 地物と参考資料又は現地で種別名称等に矛盾がないか一対一の比較検査	誤率 0%
	定量的属性の正確度	—	—	—

品質評価表 個別表

データ品質適用範囲		基準点		
品質要素		品質要求	品質評価方法	品質評価結果
完全性	過剰	誤率 0%	(全数検査) 参考資料と比較し、重複又は余分なデータがないか検査プログラム又は目視で検査	誤差 0%
	漏れ	誤率 0%	(全数検査) 参考資料と比較し、不足したデータがないか検査プログラム又は目視で検査	誤差 0%
論理一貫性	書式一貫性	誤率 0%	(全数検査) 数値道路台帳平面図データファイル形式の仕様に適合しているか検査プログラムで検査	誤差 0%
	概念一貫性	誤率 0%	(全数検査) インデックスレコードに対して矛盾が無い検査プログラムで検査	誤差 0%
	定義域一貫性	誤率 0%	(全数検査) 主題属性の定義域並びに地物の空間及び時間範囲の定義域の中にあるか検査プログラムで検査	誤差 0%
	位相一貫性	誤率 0%	(全数検査) 図形同士の位置関係の一貫性が保たれているかを検査プログラムで検査	誤差 0%
位置正確度	絶対又は外部正確度	座標成果との標準偏差 0m	(全数検査) 数値道路台帳平面図データと成果数値データを検査プログラム又はモニター表示にて目視検査	座標成果との標準偏差 0m
	相対又は内部正確度	—	—	—
	グリッドデータ位置正確度	—	—	—
時間正確度	時間測定正確度	—	—	—
	時間一貫性	—	—	—
	時間妥当性	—	—	—
主題正確度	分類の正しさ	誤率 0%	(全数検査) 地物と参考資料又は現地で分類に矛盾がないか一対一の比較検査	誤率 0%
	非定量的属性の正しさ	誤率 0%	(全数検査) 地物と参考資料又は現地で種別名称等に矛盾がないか一対一の比較検査	誤率 0%
	定量的属性の正確度	—	—	—

品質評価表 個別表

データ品質適用範囲		基準点		
品質要素		品質要求	品質評価方法	品質評価結果
完全性	過剰	誤率 0%	(全数検査) 参考資料と比較し、重複又は余分なデータがないか検査プログラム又は目視で検査	誤差 0%
	漏れ	誤率 0%	(全数検査) 参考資料と比較し、不足したデータがないか検査プログラム又は目視で検査	誤差 0%
論理一貫性	書式一貫性	誤率 0%	(全数検査) 数値道路台帳平面図データファイル形式の仕様に適合しているか検査プログラムで検査	誤差 0%
	概念一貫性	誤率 0%	(全数検査) インデックスレコードに対して矛盾が無い検査プログラムで検査	誤差 0%
	定義域一貫性	誤率 0%	(全数検査) 主題属性の定義域並びに地物の空間及び時間範囲の定義域の中にあるか検査プログラムで検査	誤差 0%
	位相一貫性	誤率 0%	(全数検査) 図形同士の位置関係の一貫性が保たれているかを検査プログラムで検査	誤差 0%
位置正確度	絶対又は外部正確度	座標成果との較差 0m	(全数検査) 数値道路台帳平面図データと成果数値データを検査プログラム又はモニター表示にて目視検査	座標成果との較差 0m
	相対又は内部正確度	—	—	—
	グリッドデータ位置正確度	—	—	—
時間正確度	時間測定正確度	—	—	—
	時間一貫性	—	—	—
	時間妥当性	—	—	—
主題正確度	分類の正しさ	誤率 0%	(全数検査) 地物と参考資料又は現地で分類に矛盾がないか一対一の比較検査	誤率 0%
	非定量的属性の正しさ	誤率 0%	(全数検査) 地物と参考資料又は現地で種別名称等に矛盾がないか一対一の比較検査	誤率 0%
	定量的属性の正確度	—	—	—

「較差」に修正

品質評価表 個別表

データ品質適用範囲		地図記号、地図情報レベル 500 注記		
品質要素		品質要求	品質評価方法	品質評価結果
完全性	過剰	誤率 10%以内	(2%抜取検査)評価手順に基づき選択した地物を参考資料、空中写真又は現地で検査	誤差 3.0%
	漏れ	誤率 10%以内	(2%抜取検査)評価手順に基づき選択した地物を参考資料、空中写真又は現地で検査	誤差 2.0%
論理一貫性	書式一貫性	誤率 0%	(全数検査)数値道路台帳平面図データファイル形式の仕様に適合しているか検査プログラムで検査	誤差 0%
	概念一貫性	誤率 0%	(全数検査)インデックスレコードに対して矛盾が無い検査プログラムで検査	誤差 0%
	定義域一貫性	誤率 0%	(全数検査)主題属性の定義域並びに地物の空間及び時間範囲の定義域の中にあるか検査プログラムで検査	誤差 0%
	位相一貫性	誤率 0%	(全数検査)図形同士の位置関係の一貫性が保たれているかを検査プログラムで検査	誤差 0%
位置正確度	絶対又は外部正確度	水平位置の標準偏差 0.25m 以内	(2%抜取検査)評価手順に基づき選択した地物を現地で検査	水平位置の標準偏差 0.25m
	相対又は内部正確度	水平位置の標準偏差 0.25m 以内	(2%抜取検査)評価手順に基づき選択した地物を現地で検査	水平位置の標準偏差 0.25m
	グリッドデータ位置正確度	—	—	—
時間正確度	時間測定正確度	—	—	—
	時間一貫性	—	—	—
	時間妥当性	—	—	—
主題正確度	分類の正しさ	誤率 10%以内	(2%抜取検査)評価手順に基づき選択した地物と参考資料、空中写真又は現地で一対一の比較検査	誤率 3.5%
	非定量的属性の正しさ	誤率 10%以内	(2%抜取検査)評価手順に基づき選択した地物と参考資料、空中写真又は現地で一対一の比較検査	誤率 5.8%
	定量的属性の正確度	—	—	—

品質評価表 個別表

データ品質適用範囲		地図記号、地図情報レベル 500 注記		
品質要素		品質要求	品質評価方法	品質評価結果
完全性	過剰	誤率 10%以内	(2%抜取検査)評価手順に基づき選択した地物を参考資料、空中写真又は現地で検査	誤差 3.0%
	漏れ	誤率 10%以内	(2%抜取検査)評価手順に基づき選択した地物を参考資料、空中写真又は現地で検査	誤差 2.0%
論理一貫性	書式一貫性	誤率 0%	(全数検査)数値道路台帳平面図データファイル形式の仕様に適合しているか検査プログラムで検査	誤差 0%
	概念一貫性	誤率 0%	(全数検査)インデックスレコードに対して矛盾が無い検査プログラムで検査	誤差 0%
	定義域一貫性	誤率 0%	(全数検査)主題属性の定義域並びに地物の空間及び時間範囲の定義域の中にあるか検査プログラムで検査	誤差 0%
	位相一貫性	誤率 0%	(全数検査)図形同士の位置関係の一貫性が保たれているかを検査プログラムで検査	誤差 0%
位置正確度	絶対又は外部正確度	水平位置の標準偏差 0.25m 以内	(2%抜取検査)評価手順に基づき選択した地物を現地で検査	水平位置の標準偏差 0.25m
	相対又は内部正確度	水平位置の標準偏差 0.25m 以内	(2%抜取検査)評価手順に基づき選択した地物を現地で検査	水平位置の標準偏差 0.25m
	グリッドデータ位置正確度	—	—	—
時間正確度	時間測定正確度	—	—	—
	時間一貫性	—	—	—
	時間妥当性	—	—	—
主題正確度	分類の正しさ	誤率 10%以内	(2%抜取検査)評価手順に基づき選択した地物と参考資料、空中写真又は現地で一対一の比較検査	誤率 3.5%
	非定量的属性の正しさ	誤率 10%以内	(2%抜取検査)評価手順に基づき選択した地物と参考資料、空中写真又は現地で一対一の比較検査	誤率 5.8%
	定量的属性の正確度	—	—	—

品質評価表 個別表

データ品質適用範囲		道路施設、鉄道施設		
品質要素		品質要求	品質評価方法	品質評価結果
完全性	過剰	誤率 5%以内	(2%抜取検査)評価手順に基づき選択した地物を参考資料、空中写真又は現地で検査	誤差 0%
	漏れ	誤率 5%以内	(2%抜取検査)評価手順に基づき選択した地物を参考資料、空中写真又は現地で検査	誤差 2.0%
論理一貫性	書式一貫性	誤率 0%	(全数検査)数値道路台帳平面図データファイル形式の仕様に適合しているか検査プログラムで検査	誤差 0%
	概念一貫性	誤率 0%	(全数検査)インデックスレコードに対して矛盾が無い検査プログラムで検査	誤差 0%
	定義域一貫性	誤率 0%	(全数検査)主題属性の定義域並びに地物の空間及び時間範囲の定義域の中にあるか検査プログラムで検査	誤差 0%
	位相一貫性	誤率 0%	(全数検査)図形同士の位置関係の一貫性が保たれているかを検査プログラムで検査	誤差 0%
位置正確度	絶対又は外部正確度	水平位置の標準偏差 0.25m 以内	(2%抜取検査)評価手順に基づき選択した地物を現地で検査	水平位置の標準偏差 0.25m
	相対又は内部正確度	水平位置の標準偏差 0.25m 以内	(2%抜取検査)評価手順に基づき選択した地物を現地で検査	水平位置の標準偏差 0.25m
	グリッドデータ位置正確度	—	—	—
時間正確度	時間測定正確度	—	—	—
	時間一貫性	—	—	—
	時間妥当性	—	—	—
主題正確度	分類の正しさ	誤率 10%以内	(2%抜取検査)評価手順に基づき選択した地物と参考資料、空中写真又は現地で一対一の比較検査	誤率 3.5%
	非定量的属性の正しさ	誤率 10%以内	(2%抜取検査)評価手順に基づき選択した地物と参考資料、空中写真又は現地で一対一の比較検査	誤率 5.8%
	定量的属性の正確度	—	—	—

品質評価表 個別表

データ品質適用範囲		道路施設、鉄道施設		
品質要素		品質要求	品質評価方法	品質評価結果
完全性	過剰	誤率 5%以内	(2%抜取検査)評価手順に基づき選択した地物を参考資料、空中写真又は現地で検査	誤差 0%
	漏れ	誤率 5%以内	(2%抜取検査)評価手順に基づき選択した地物を参考資料、空中写真又は現地で検査	誤差 2.0%
論理一貫性	書式一貫性	誤率 0%	(全数検査)数値道路台帳平面図データファイル形式の仕様に適合しているか検査プログラムで検査	誤差 0%
	概念一貫性	誤率 0%	(全数検査)インデックスレコードに対して矛盾が無い検査プログラムで検査	誤差 0%
	定義域一貫性	誤率 0%	(全数検査)主題属性の定義域並びに地物の空間及び時間範囲の定義域の中にあるか検査プログラムで検査	誤差 0%
	位相一貫性	誤率 0%	(全数検査)図形同士の位置関係の一貫性が保たれているかを検査プログラムで検査	誤差 0%
位置正確度	絶対又は外部正確度	水平位置の標準偏差 0.25m 以内	(2%抜取検査)評価手順に基づき選択した地物を現地で検査	水平位置の標準偏差 0.25m
	相対又は内部正確度	水平位置の標準偏差 0.25m 以内	(2%抜取検査)評価手順に基づき選択した地物を現地で検査	水平位置の標準偏差 0.25m
	グリッドデータ位置正確度	—	—	—
時間正確度	時間測定正確度	—	—	—
	時間一貫性	—	—	—
	時間妥当性	—	—	—
主題正確度	分類の正しさ	誤率 10%以内	(2%抜取検査)評価手順に基づき選択した地物と参考資料、空中写真又は現地で一対一の比較検査	誤率 3.5%
	非定量的属性の正しさ	誤率 10%以内	(2%抜取検査)評価手順に基づき選択した地物と参考資料、空中写真又は現地で一対一の比較検査	誤率 5.8%
	定量的属性の正確度	—	—	—

品質評価表 個別表

データ品質適用範囲		建物		
品質要素		品質要求	品質評価方法	品質評価結果
完全性	過剰	誤率 5%以内	(2%抜取検査)評価手順に基づき選択した地物を参考資料、空中写真又は現地で検査	誤差 0%
	漏れ	誤率 5%以内	(2%抜取検査)評価手順に基づき選択した地物を参考資料、空中写真又は現地で検査	誤差 2.0%
論理一貫性	書式一貫性	誤率 0%	(全数検査)数値道路台帳平面図データファイル形式の仕様に適合しているか検査プログラムで検査	誤差 0%
	概念一貫性	誤率 0%	(全数検査)インデックスレコードに対して矛盾が無い検査プログラムで検査	誤差 0%
	定義域一貫性	誤率 0%	(全数検査)主題属性の定義域並びに地物の空間及び時間範囲の定義域の中にあるか検査プログラムで検査	誤差 0%
	位相一貫性	誤率 0%	(全数検査)離れている、接している、重なっている等の図形同士の位置関係の一貫性が保たれているかを検査プログラムで検査	誤差 0%
位置正確度	絶対又は外部正確度	水平位置の標準偏差 0.25m 以内	(2%抜取検査)評価手順に基づき選択した地物を現地で検査	水平位置の標準偏差 0.25m
	相対又は内部正確度	水平位置の標準偏差 0.25m 以内	(2%抜取検査)評価手順に基づき選択した地物を現地で検査	水平位置の標準偏差 0.25m
	グリッドデータ位置正確度	—	—	—
時間正確度	時間測定正確度	—	—	—
	時間一貫性	—	—	—
	時間妥当性	—	—	—
主題正確度	分類の正しさ	誤率 10%以内	(2%抜取検査)評価手順に基づき選択した地物と参考資料、空中写真又は現地で一対一の比較検査	誤率 3.5%
	非定量的属性の正しさ	誤率 10%以内	(2%抜取検査)評価手順に基づき選択した地物と参考資料、空中写真又は現地で一対一の比較検査	誤率 5.8%
	定量的属性の正確度	—	—	—

品質評価表 個別表

データ品質適用範囲		建物		
品質要素		品質要求	品質評価方法	品質評価結果
完全性	過剰	誤率 5%以内	(2%抜取検査)評価手順に基づき選択した地物を参考資料、空中写真又は現地で検査	誤差 0%
	漏れ	誤率 5%以内	(2%抜取検査)評価手順に基づき選択した地物を参考資料、空中写真又は現地で検査	誤差 2.0%
論理一貫性	書式一貫性	誤率 0%	(全数検査)数値道路台帳平面図データファイル形式の仕様に適合しているか検査プログラムで検査	誤差 0%
	概念一貫性	誤率 0%	(全数検査)インデックスレコードに対して矛盾が無い検査プログラムで検査	誤差 0%
	定義域一貫性	誤率 0%	(全数検査)主題属性の定義域並びに地物の空間及び時間範囲の定義域の中にあるか検査プログラムで検査	誤差 0%
	位相一貫性	誤率 0%	(全数検査)離れている、接している、重なっている等の図形同士の位置関係の一貫性が保たれているかを検査プログラムで検査	誤差 0%
位置正確度	絶対又は外部正確度	水平位置の標準偏差 0.25m 以内	(2%抜取検査)評価手順に基づき選択した地物を現地で検査	水平位置の標準偏差 0.25m
	相対又は内部正確度	水平位置の標準偏差 0.25m 以内	(2%抜取検査)評価手順に基づき選択した地物を現地で検査	水平位置の標準偏差 0.25m
	グリッドデータ位置正確度	—	—	—
時間正確度	時間測定正確度	—	—	—
	時間一貫性	—	—	—
	時間妥当性	—	—	—
主題正確度	分類の正しさ	誤率 10%以内	(2%抜取検査)評価手順に基づき選択した地物と参考資料、空中写真又は現地で一対一の比較検査	誤率 3.5%
	非定量的属性の正しさ	誤率 10%以内	(2%抜取検査)評価手順に基づき選択した地物と参考資料、空中写真又は現地で一対一の比較検査	誤率 5.8%
	定量的属性の正確度	—	—	—

品質評価表 個別表

データ品質適用範囲		水域(河川・湖沼等)		
品質要素		品質要求	品質評価方法	品質評価結果
完全性	過剰	誤率 5%以内	(2%抜取検査)評価手順に基づき選択した地物を参考資料、空中写真又は現地で検査	誤差 0%
	漏れ	誤率 5%以内	(2%抜取検査)評価手順に基づき選択した地物を参考資料、空中写真又は現地で検査	誤差 2.0%
論理一貫性	書式一貫性	誤率 0%	(全数検査)数値道路台帳平面図データファイル形式の仕様に適合しているか検査プログラムで検査	誤差 0%
	概念一貫性	誤率 0%	(全数検査)インデックスレコードに対して矛盾が無い検査プログラムで検査	誤差 0%
	定義域一貫性	誤率 0%	(全数検査)主題属性の定義域並びに地物の空間及び時間範囲の定義域の中にあるか検査プログラムで検査	誤差 0%
	位相一貫性	誤率 0%	(全数検査)図形同士の位置関係の一貫性が保たれているかを検査プログラムで検査	誤差 0%
位置正確度	絶対又は外部正確度	水平位置の標準偏差 0.25m 以内	(2%抜取検査)評価手順に基づき選択した地物を現地で検査	水平位置の標準偏差 0.25m
	相対又は内部正確度	水平位置の標準偏差 0.25m 以内	(2%抜取検査)評価手順に基づき選択した地物を現地で検査	水平位置の標準偏差 0.25m
	グリッドデータ位置正確度	—	—	—
時間正確度	時間測定正確度	—	—	—
	時間一貫性	—	—	—
	時間妥当性	—	—	—
主題正確度	分類の正しさ	誤率 10%以内	(2%抜取検査)評価手順に基づき選択した地物と参考資料、空中写真又は現地で一対一の比較検査	誤率 3.5%
	非定量的属性の正しさ	誤率 10%以内	(2%抜取検査)評価手順に基づき選択した地物と参考資料、空中写真又は現地で一対一の比較検査	誤率 5.8%
	定量的属性の正確度	—	—	—

品質評価表 個別表

データ品質適用範囲		水域(河川・湖沼等)		
品質要素		品質要求	品質評価方法	品質評価結果
完全性	過剰	誤率 5%以内	(2%抜取検査)評価手順に基づき選択した地物を参考資料、空中写真又は現地で検査	誤差 0%
	漏れ	誤率 5%以内	(2%抜取検査)評価手順に基づき選択した地物を参考資料、空中写真又は現地で検査	誤差 2.0%
論理一貫性	書式一貫性	誤率 0%	(全数検査)数値道路台帳平面図データファイル形式の仕様に適合しているか検査プログラムで検査	誤差 0%
	概念一貫性	誤率 0%	(全数検査)インデックスレコードに対して矛盾が無い検査プログラムで検査	誤差 0%
	定義域一貫性	誤率 0%	(全数検査)主題属性の定義域並びに地物の空間及び時間範囲の定義域の中にあるか検査プログラムで検査	誤差 0%
	位相一貫性	誤率 0%	(全数検査)図形同士の位置関係の一貫性が保たれているかを検査プログラムで検査	誤差 0%
位置正確度	絶対又は外部正確度	水平位置の標準偏差 0.25m 以内	(2%抜取検査)評価手順に基づき選択した地物を現地で検査	水平位置の標準偏差 0.25m
	相対又は内部正確度	水平位置の標準偏差 0.25m 以内	(2%抜取検査)評価手順に基づき選択した地物を現地で検査	水平位置の標準偏差 0.25m
	グリッドデータ位置正確度	—	—	—
時間正確度	時間測定正確度	—	—	—
	時間一貫性	—	—	—
	時間妥当性	—	—	—
主題正確度	分類の正しさ	誤率 10%以内	(2%抜取検査)評価手順に基づき選択した地物と参考資料、空中写真又は現地で一対一の比較検査	誤率 3.5%
	非定量的属性の正しさ	誤率 10%以内	(2%抜取検査)評価手順に基づき選択した地物と参考資料、空中写真又は現地で一対一の比較検査	誤率 5.8%
	定量的属性の正確度	—	—	—

品質評価表 個別表

データ品質適用範囲		道路境界標		
品質要素		品質要求	品質評価方法	品質評価結果
完全性	過剰	誤率 0%	(全数検査)参考資料と比較し、重複又は余分なデータがないか検査プログラム又は目視で検査	誤差 0%
	漏れ	誤率 0%	(全数検査)参考資料と比較し、不足したデータがないか検査プログラム又は目視で検査	誤差 0%
論理一貫性	書式一貫性	誤率 0%	(全数検査)数値道路台帳平面図データファイル形式の仕様に適合しているか検査プログラムで検査	誤差 0%
	概念一貫性	誤率 0%	(全数検査)インデックスレコードに対して矛盾が無い検査プログラムで検査	誤差 0%
	定義域一貫性	誤率 0%	(全数検査)主題属性の定義域並びに地物の空間及び時間範囲の定義域の中にあるか検査プログラムで検査	誤差 0%
	位相一貫性	誤率 0%	(全数検査)図形同士の位置関係の一貫性が保たれているかを検査プログラムで検査	誤差 0%
位置正確度	絶対又は外部正確度	座標成果との標準偏差 0m	(全数検査)数値道路台帳平面図データと成果数値データを検査プログラム又はモニター表示にて目視検査	座標成果との標準偏差 0m
	相対又は内部正確度	-	-	-
	グリッドデータ位置正確度	-	-	-
時間正確度	時間測定正確度	-	-	-
	時間一貫性	-	-	-
	時間妥当性	-	-	-
主題正確度	分類の正しさ	誤率 0%	(全数検査)地物と参考資料又は現地で分類に矛盾がないか一対一の比較検査	誤率 0%
	非定量的属性の正しさ	誤率 0%	(全数検査)地物と参考資料又は現地で種別名称等に矛盾がないか一対一の比較検査	誤率 0%
	定量的属性の正確度	-	-	-

品質評価表 個別表

データ品質適用範囲		道路境界標		
品質要素		品質要求	品質評価方法	品質評価結果
完全性	過剰	誤率 0%	(全数検査)参考資料と比較し、重複又は余分なデータがないか検査プログラム又は目視で検査	誤差 0%
	漏れ	誤率 0%	(全数検査)参考資料と比較し、不足したデータがないか検査プログラム又は目視で検査	誤差 0%
論理一貫性	書式一貫性	誤率 0%	(全数検査)数値道路台帳平面図データファイル形式の仕様に適合しているか検査プログラムで検査	誤差 0%
	概念一貫性	誤率 0%	(全数検査)インデックスレコードに対して矛盾が無い検査プログラムで検査	誤差 0%
	定義域一貫性	誤率 0%	(全数検査)主題属性の定義域並びに地物の空間及び時間範囲の定義域の中にあるか検査プログラムで検査	誤差 0%
	位相一貫性	誤率 0%	(全数検査)図形同士の位置関係の一貫性が保たれているかを検査プログラムで検査	誤差 0%
位置正確度	絶対又は外部正確度	座標成果との較差 0m	(全数検査)数値道路台帳平面図データと成果数値データを検査プログラム又はモニター表示にて目視検査	座標成果との較差 0m
	相対又は内部正確度	-	-	-
	グリッドデータ位置正確度	-	-	-
時間正確度	時間測定正確度	-	-	-
	時間一貫性	-	-	-
	時間妥当性	-	-	-
主題正確度	分類の正しさ	誤率 0%	(全数検査)地物と参考資料又は現地で分類に矛盾がないか一対一の比較検査	誤率 0%
	非定量的属性の正しさ	誤率 0%	(全数検査)地物と参考資料又は現地で種別名称等に矛盾がないか一対一の比較検査	誤率 0%
	定量的属性の正確度	-	-	-

「較差」に修正

品質評価表 個別表

データ品質適用範囲		植生、小物体		
品質要素		品質要求	品質評価方法	品質評価結果
完全性	過剰	誤率 10%以内	(2%抜取検査)評価手順に基づき選択した区域を参考資料、空中写真又は現地で検査	誤差 3.0%
	漏れ	誤率 10%以内	(2%抜取検査)評価手順に基づき選択した区域を参考資料、空中写真又は現地で検査	誤差 2.0%
論理一貫性	書式一貫性	誤率 0%	(全数検査)数値道路台帳平面図データファイル形式の仕様に適合しているか検査プログラムで検査	誤差 0%
	概念一貫性	誤率 0%	(全数検査)インデックスレコードに対して矛盾が無い検査プログラムで検査	誤差 0%
	定義域一貫性	誤率 0%	(全数検査)主題属性の定義域並びに地物の空間及び時間範囲の定義域の中にあるか検査プログラムで検査	誤差 0%
	位相一貫性	誤率 0%	(全数検査)図形同士の位置関係の一貫性が保たれているかを検査プログラムで検査	誤差 0%
位置正確度	絶対又は外部正確度	水平位置の標準偏差 0.25m 以内	(2%抜取検査)評価手順に基づき選択した地域を数値図又は現地で検査	水平位置の標準偏差 0.25m
	相対又は内部正確度	—	—	—
	グリッドデータ位置正確度	—	—	—
時間正確度	時間測定正確度	—	—	—
	時間一貫性	—	—	—
	時間妥当性	—	—	—
主題正確度	分類の正しさ	誤率 10%以内	(2%抜取検査)評価手順に基づき選択した地物と参考資料、空中写真又は現地で一対一の比較検査	誤率 3.5%
	非定量的属性の正しさ	誤率 10%以内	(2%抜取検査)評価手順に基づき選択した地物と参考資料、空中写真又は現地で一対一の比較検査	誤率 4.8%
	定量的属性の正確度	—	—	—

品質評価表 個別表

データ品質適用範囲		植生、小物体		
品質要素		品質要求	品質評価方法	品質評価結果
完全性	過剰	誤率 10%以内	(2%抜取検査)評価手順に基づき選択した区域を参考資料、空中写真又は現地で検査	誤差 3.0%
	漏れ	誤率 10%以内	(2%抜取検査)評価手順に基づき選択した区域を参考資料、空中写真又は現地で検査	誤差 2.0%
論理一貫性	書式一貫性	誤率 0%	(全数検査)数値道路台帳平面図データファイル形式の仕様に適合しているか検査プログラムで検査	誤差 0%
	概念一貫性	誤率 0%	(全数検査)インデックスレコードに対して矛盾が無い検査プログラムで検査	誤差 0%
	定義域一貫性	誤率 0%	(全数検査)主題属性の定義域並びに地物の空間及び時間範囲の定義域の中にあるか検査プログラムで検査	誤差 0%
	位相一貫性	誤率 0%	(全数検査)図形同士の位置関係の一貫性が保たれているかを検査プログラムで検査	誤差 0%
位置正確度	絶対又は外部正確度	水平位置の標準偏差 0.25m 以内	(2%抜取検査)評価手順に基づき選択した地域を数値図又は現地で検査	水平位置の標準偏差 0.25m
	相対又は内部正確度	—	—	—
	グリッドデータ位置正確度	—	—	—
時間正確度	時間測定正確度	—	—	—
	時間一貫性	—	—	—
	時間妥当性	—	—	—
主題正確度	分類の正しさ	誤率 10%以内	(2%抜取検査)評価手順に基づき選択した地物と参考資料、空中写真又は現地で一対一の比較検査	誤率 3.5%
	非定量的属性の正しさ	誤率 10%以内	(2%抜取検査)評価手順に基づき選択した地物と参考資料、空中写真又は現地で一対一の比較検査	誤率 4.8%
	定量的属性の正確度	—	—	—

成果数値データファイル標準様式

レコード長 128 バイト以下を標準とする。
 ファイル形式 1 行 1 レコードの MS-DOS テキストファイルとする。
 漢字コード シフト JIS コードとする。

レコード記述方法
記述方法

- レコードの先頭には 1 レコードごとにデータ区分を記入する。
- 項目は「 , 」(カンマ)によって区切るものとする。(カンマセパレート形式)
- 項目を省略する場合は、「 , 」とする。
- レコードの終わり「 , 」(カンマ)とし改行する。

記述内容

1) 説明文

データ区分 : Z00 ~ Z02

内 容 : 作業内容のコメントを記載する。

00 作業区分 : 新設、改算による座標変換、改測による座標変換

01 作業年度、作業地域、基準点区分

02 測地系 : 0 (世界測地系)、1 (日本測地系)

02 平面直角座標系

2) 開始データ

データ区分 : A00 (基準点)、S00 (水準点)

内 容 : 成果表データの開始フラッグ

3) データ

データ区分 : A01 (基準点)、S01 (水準点)

内 容 : 点番号、点名称、緯度、経度、X座標、Y座標、座標系、標高、ジオイド高

①点番号 : 4 0 バイト以下

②名 称 : 4 0 バイト以下

③緯 度 : 小数点形式とし秒以下 4 桁とする。(DD° .MM' SS"SSSS)

④経 度 : 小数点形式とし秒以下 4 桁とする。(DDD° .MM' SS"SSSS)

⑤X座標 : 小数点形式、m 単位とし m 以下 3 桁までとする。

水準点は、小数点形式、m 単位とし m 以下 1 桁までとする。

⑥Y座標 : 小数点形式、m 単位とし m 以下 3 桁までとする。

水準点は、小数点形式、m 単位とし m 以下 1 桁までとする。

⑦座標系 : 平面直角座標系

⑧標 高 : 小数点形式、m 単位とし m 以下 3 桁までとする。

水準点は、小数点形式、m 単位とし m 以下 4 桁までとする。

⑨ジオイド高 : 小数点形式、m 単位とし m 以下 3 桁までとする。

4) データの終了

データ区分 : A99 (基準点)、S99 (水準点)

内 容 : 成果表データの終了フラッグ

成果数値データファイル標準様式

基本構造

- 1) 1 行 1 レコードのカンマ区切りのテキストファイルとする。
- 2) 文字コードは ASCII コード、漢字コードはシフト JIS コードとする。
- 3) 拡張子は "TXT" とする。
- 4) レコードの記述方法

データ区分	区切り	項目1	区切り	項目n	区切り	CRLF
-------	-----	-----	-----	-------	-----	-----	------

データ区分 その行のデータの種別を表す記号。1 文字目が英字、2,3 文字目が数字の 3 文字とする。
 区切り 各データの項目は、「 , 」(カンマ)によって区切るものとする。
 項目を省略する場合は、「 , 」とする。(スペースは入れない。)
 項目 1 ~ 項目 n データ区分に応じて項目数は変わる。項目数は記述内容のとおり。
 CRLF 各行の終了コード (0D0Ah) で、各行の最大長は、CRLF を含まず、128 バイトとする。

留意事項

- 1) 名称・コメントなど、文字として認識するデータには、「 , 」(カンマ)を使用しない。
- 2) 点名称、測器名称、標尺名称、水準点番号などの名称、コメントは全角文字(英数字については半角文字を原則とする)とし、それ以外のデータは、半角文字とする。

記述内容

1) 説明文

データ区分 : Z00 ~ Z03

内 容 : 作業内容のコメントを記載する。

Z00 コメント(省略可)、フォーマット識別子、フォーマットバージョン(02.00 で固定)

Z01 業務タイトル名(基準点のみ省略可)

Z02 測地系(0 (世界測地系)、1 (日本測地系))、平面直角座標系番号(省略可) : Z02 は基準点のみ適用

2) 開始データ

データ区分 : A00 (基準点)

内 容 : 成果表データの開始フラッグ

3) データ

データ区分 : A01 (基準点)

内 容 : 点番号、点名称、緯度、経度、X座標、Y座標、座標系、標高、等級

①点番号 : 基準点は 5 桁の整数を標準とする。

②名 称 : 4 0 バイト以下

③緯 度 : 小数点形式とし秒以下 4 桁とする。(DD° .MM' SS"SSSS)

④経 度 : 小数点形式とし秒以下 4 桁とする。(DDD° .MM' SS"SSSS)

⑤X座標 : 小数点形式、m 単位とし、基準点は m 以下 3 桁までとする。

⑥Y座標 : 小数点形式、m 単位とし、基準点は m 以下 3 桁までとする。

⑦座標系 : 平面直角座標系 番号

⑧標 高 : 小数点形式、m 単位とし、m 以下 3 桁までとする。

4) データの終了

データ区分 : A99 (基準点)

内 容 : 成果表データの終了フラッグ

「基本構造」、「記述内容」を修正

「水準成果」、「水準点」を削除

測量標新旧位置明細書

作業区分	級別	番号・名称	所在地		地目	敷地面積	復旧を行った理由	設置年月日	備考
			新	旧					
再設	一次基準点	〇〇〇 (〇〇〇横浜)	新	横浜市〇〇区〇〇町123-1	宅地		測量標効用保全のため	H 20.6.21	
			旧	横浜市〇〇区〇〇町123-7	宅地			H 2.9.15	
			新						
			旧						
			新						
			旧						
			新						
			旧						
			新						
			旧						
			新						
			旧						

作業区分欄には、再設または廃棄の区分を記載する。
用紙の大きさはA4判とする。

様式22

測量標新旧位置明細書

作業区分	級別	番号・名称	所在地		地目	敷地面積	復旧を行った理由	設置年月日	備考
			新	旧					
再設	一次基準点	〇〇〇 (〇〇〇横浜)	新	横浜市〇〇区〇〇町123-1	宅地		測量標効用保全のため	R 2.6.21	
			旧	横浜市〇〇区〇〇町123-7	宅地			R 2.9.15	
			新						
			旧						
			新						
			旧						
			新						
			旧						
			新						
			旧						
			新						
			旧						

作業区分欄には、再設または廃棄の区分を記載する。
用紙の大きさはA4判とする。

様式22

元号の記号を「R」に修正

道路台帳平面図・区域線図データ作成 精度管理表

作業名又は地区名		図名又は図面番号		縮尺		作業量		作業期間		測量作業機関名		主任技術者		点検者	
項目		脱着		誤記		項目		脱着		誤記		項目		脱着	
境界等 (11**)		形状		形状 (41**)		脱着		誤記		脱着		項目		脱着	
境界等 (11**)	種類			公共施設	形状 (41**)								図名又は図面番号		
道路 (210*)	形状			記念碑等 (420*)									※整飾等		
	道路記号・道幅			消火栓 (421*)									座標値等		
	形状			噴水・井戸 (422*)									方位		
道路施設	橋 (220*)			灯台 (423*)									凡例		
	階段・トシ (221*)			観測所 (424*)									図例等		
	構造物 (222*)			輸送管 (425*)									その他		
	側溝・並木 (223*)			形状 (426*)									接合		
	道路標識等 (224*)			形状 (51**)											
	付属物 (225*, 226*)			棧橋 (520*)											
鉄道 (23**)	記号及び軌道幅			護岸 (521*)											
鉄道施設	形状			滝・水門 (522*)											
	橋・トシ (240*, 241*)			水制 (523*)											
	停留所等 (242*)			流水方向 (524*)											
				距離標 (525*)											
				人工斜面 (610*)											
				被覆 (611*)											
				法面保護 (612*)											
				さく (613*)											
				へい (614*)											

注 1. 各工程作業ごとに、該当する項目を選んで図面単位で作成する。該当しない項目欄には斜線で抹消する。
 2. 各項目の脱着、誤記等は点検紙に基づいて集計し、その個数を記載する。
 3. ※印欄は、地形補備測量の場合記載しない。
 4. (***)は、取得分類コードを示す。

用紙の大きさはA4判とする。

「様式 24 道路台帳平面図・区域線図データ作成 精度管理表」を追加

(第 1 4 条関係)

発行No.: KJ-97063
発行日: 平成 9 年 10 月 2 日

機械定数証明書

社内検査の結果、下記の通りであることを証明致します。

型 名 ET-2

機械番号 P70174

検査年月日 H8 年 11 月 20 日

機械定数	+ 8
------	-----

当社光波測距儀は機械内部に定数を組み込んでおりますので、
機器に対する定数の補正は必要ありません。

株式会社 ○○○○

(第 1 4 条関係)

発行No.: KJ-97063
発行日: 平成 9 年 10 月 2 日

機械定数証明書

社内検査の結果、下記の通りであることを証明致します。

型 名 ET-2

機械番号 P70174

検査年月日 H8 年 11 月 20 日

機械定数	+ 8
------	-----

当社光波測距儀は機械内部に定数を組み込んでおりますので、
機器に対する定数の補正は必要ありません。

株式会社 ○○○○

発行No. PJ-97039
発行日：平成9年10月2日

プリズム定数証明書

当社プリズムユニット（固定1素子、チルト1素子、固定3素子、チルト3素子、固定9素子、回光燈用3素子、ピンポールプリズムセット）のプリズム定数は「0mm」であることを証明致します。
当社光波測距儀において上記ユニットを使用の場合は反射鏡に対する補正の必要はありません。

株式会社 ○○○○

発行No. PJ-97039
発行日：平成9年10月2日

プリズム定数証明書

当社プリズムユニット（固定1素子、チルト1素子、固定3素子、チルト3素子、固定9素子、回光燈用3素子、ピンポールプリズムセット）のプリズム定数は「0mm」であることを証明致します。
当社光波測距儀において上記ユニットを使用の場合は反射鏡に対する補正の必要はありません。

株式会社 ○○○○

発行No.:KH-97034
発行日:平成9年10月2/日

光波測距儀気象補正計算書

当社 ET-2 における気象補正計算は下記のとおりです。

$$Ka = \left\{ 279.66 - \frac{106.036 \times P}{273.16 + t} \right\} \times 10^{-6}$$

Ka : 気象補正值
P : 気圧 (mmHg)
t : 気温 (°C)

気象補正後の距離 L(m) は次のようになります。

$$L = l (1 + Ka)$$

l : 気象補正しない時の測定距離

(例) 気温 +20 °C、気圧 635mmHg、l = 1000m の時

$$Ka = \left\{ 279.66 - \frac{106.036 \times 635}{273.16 + 20} \right\} \times 10^{-6}$$
$$\approx 50 \times 10^{-6} \quad (50\text{ppm})$$

$$L = 1000 \times (1 + 50 \times 10^{-6}) = 1000.050\text{m}$$

尚、気象補正值を設定するかまたは、気温・気圧を設定すると本体内で自動的に補正します。本機では、気温 +15 °C、気圧 760mmHg が基準 (0ppm) となっています。

株式会社 ○○○○

001

発行No.:KH-97034
発行日:平成9年10月2/日

光波測距儀気象補正計算書

当社 ET-2 における気象補正計算は下記のとおりです。

$$Ka = \left\{ 279.66 - \frac{106.036 \times P}{273.16 + t} \right\} \times 10^{-6}$$

Ka : 気象補正值
P : 気圧 (mmHg)
t : 気温 (°C)

気象補正後の距離 L(m) は次のようになります。

$$L = l (1 + Ka)$$

l : 気象補正しない時の測定距離

(例) 気温 +20 °C、気圧 635mmHg、l = 1000m の時

$$Ka = \left\{ 279.66 - \frac{106.036 \times 635}{273.16 + 20} \right\} \times 10^{-6}$$
$$\approx 50 \times 10^{-6} \quad (50\text{ppm})$$

$$L = 1000 \times (1 + 50 \times 10^{-6}) = 1000.050\text{m}$$

尚、気象補正值を設定するかまたは、気温・気圧を設定すると本体内で自動的に補正します。本機では、気温 +15 °C、気圧 760mmHg が基準 (0ppm) となっています。

株式会社 ○○○○

001

観測手簿

距離観測簿記載上の注意

- 手簿の上欄には、次の事項を記載する。
 - 測点名及び反射点名
測点名は、三角点では番号、等級、名称、新点では、番号、名称、節点では番号のみを記入する。また、反射点は番号のみとする。
 - 観測者及び手簿者の氏名
 - 気温及び気圧
 - 器械高及び反射鏡高
 - 測点(G)及び反射点(R)と標識(標石又は金属標等)(C)の関係
 - 天候
 - 観測年月日(第1頁は年月日を、事項よりは月日のみ記入する。)
 - 観測時刻(24時間制の表示とする。)
 - 器械及び反射鏡の番号及び反射鏡の個数(素子数)
 - (1)、(3)の各項については、頁の変わるたびに記入する。他の項については、変更の都度記入する。
- 同一測点において測器の位置を変えたとき、又は、反射点の2箇所以上の位置に反射鏡を設置した場合は、(G)及び(R)の記号に1・2……の腰符をつけて区分する。
例) 測点 偏心 ; $G_1=C$ $G_2 \neq C$
反射点 偏心 ; $R_1=C$ $R_2 \neq C$
- 観測簿の記載は、原則として、インク(青又は黒)を用いるものとする。ただし、雨天等のため、インクを用いることが困難な場合は、その理由を記入の上、鉛筆書きとし、着墨してはならない。
- 計算欄の数字の訂正は、旧の数字が読めるように斜線で抹消し、余白に正しい数字を記載する。数字を抹消するにあたって小刀、インク消等を使用してはならない。
- 不採用の観測値は、斜線をもって抹消し、その理由を余白に記入する。
例) (1) 読定差大 (2) 読定値 $(1+4) - (2+3)$ の較差大
(3) 200の整数倍大 (4) 検測
再測を行った場合は採用値のある頁を記入するものとする。
- 点検者が記載する事項及び検符は、赤色のインクを用いる。
- 点検者の点検を受けた後に、不採用のため抹消するときは、その理由を記入(青色)し、点検者の了承を得て斜線(朱色又は赤インク)を記入するものとする。
- 距離の計算は、mm位まで行う。

観測手簿

距離観測簿記載上の注意

- 手簿の上欄には、次の事項を記載する。
 - 測点名及び反射点名
測点名は、三角点では番号、等級、名称、新点では、番号、名称、節点では番号のみを記入する。また、反射点は番号のみとする。
 - 観測者及び手簿者の氏名
 - 気温及び気圧
 - 器械高及び反射鏡高
 - 測点(G)及び反射点(R)と標識(標石又は金属標等)(C)の関係
 - 天候
 - 観測年月日(第1頁は年月日を、事項よりは月日のみ記入する。)
 - 観測時刻(24時間制の表示とする。)
 - 器械及び反射鏡の番号及び反射鏡の個数(素子数)
 - (1)、(3)の各項については、頁の変わるたびに記入する。他の項については、変更の都度記入する。
- 同一測点において測器の位置を変えたとき、又は、反射点の2箇所以上の位置に反射鏡を設置した場合は、(G)及び(R)の記号に1・2……の腰符をつけて区分する。
例) 測点 偏心 ; $G_1=C$ $G_2 \neq C$
反射点 偏心 ; $R_1=C$ $R_2 \neq C$
- 観測簿の記載は、原則として、インク(青又は黒)を用いるものとする。ただし、雨天等のため、インクを用いることが困難な場合は、その理由を記入の上、鉛筆書きとし、着墨してはならない。
- 計算欄の数字の訂正は、旧の数字が読めるように斜線で抹消し、余白に正しい数字を記載する。数字を抹消するにあたって小刀、インク消等を使用してはならない。
- 不採用の観測値は、斜線をもって抹消し、その理由を余白に記入する。
例) (1) 読定差大 (2) 読定値 $(1+4) - (2+3)$ の較差大
(3) 200の整数倍大 (4) 検測
再測を行った場合は採用値のある頁を記入するものとする。
- 点検者が記載する事項及び検符は、赤色のインクを用いる。
- 点検者の点検を受けた後に、不採用のため抹消するときは、その理由を記入(青色)し、点検者の了承を得て斜線(朱色又は赤インク)を記入するものとする。
- 距離の計算は、mm位まで行う。

距離直読式 (型) 測定手簿 971

測点 601 測点 天候 風
(理化念致)

1. 器械番号 No. 測定者:
2. 温度計の種類: 手簿者:
3. 気圧計の種類: m
4. 標高の種類と標高: 成果表, 概算, 地形図(1/5万, 1/2.5万, 其他)
5. 反射点の標高の種類: 成果表, 概算, 地形図(1/5万, 1/2.5万, 其他)

測点名	<u>400</u>	<u>同E</u>	<u>600</u>	<u>同上</u>
標高	m	m	m	m
器械点の偏心	<u>B=C</u>		<u>B=C</u>	
反射点の偏心	<u>P=C</u>		<u>P=C</u>	
測定年月日	年 月 日	年 月 日	年 月 日	年 月 日
測定時刻	自 <u>15^h 22^m</u> 至 <u>15^h 23^m</u>	自 <u>15^h 28^m</u> 至 <u>15^h 29^m</u>	自 <u>15^h 25^m</u> 至 <u>15^h 26^m</u>	自 <u>15^h 21^m</u> 至 <u>15^h 22^m</u>
反射鏡素子数	<u>AGA 3</u>		<u>V77 1</u>	
器械高	<u>0.800</u>	<u> </u>	<u>0.800</u>	<u> </u>
反射鏡高	<u>1.700</u>	<u> </u>	<u>1.400</u>	<u> </u>
温度	<u>10℃</u>	<u>10℃</u>	<u>10℃</u>	<u>10℃</u>
気圧	<u>1016 mmHg</u> mb	<u>1016 mmHg</u> mb	<u>1016 mmHg</u> mb	<u>1016 mmHg</u> mb
気象補正の方法	<u>2/1016 -3</u>	<u>-3</u>	<u>-3</u>	<u>-3</u>
測定値	1 <u>838.525</u> 2 <u>.525</u> 3 <u>. </u> 4 <u>. </u> 5 <u>. </u>	1 <u>838.525</u> 2 <u>.525</u> 3 <u>. </u> 4 <u>. </u> 5 <u>. </u>	1 <u>948.077</u> 2 <u>.078</u> 3 <u>. </u> 4 <u>. </u> 5 <u>. </u>	1 <u>948.077</u> 2 <u>.078</u> 3 <u>. </u> 4 <u>. </u> 5 <u>. </u>
測定値の平均	<u>838.525</u>	<u>838.525</u>	<u>948.078</u>	<u>948.077</u>
気象補正量	<u>- </u>	<u>- </u>	<u>- </u>	<u>- </u>
器械定数	<u>0.024</u>	<u>0.024</u>	<u>0.024</u>	<u>0.024</u>
反射鏡定数	<u>0.030</u>	<u>0.030</u>	<u>0.030</u>	<u>0.030</u>
測定距離	<u>838.529</u>	<u>838.529</u>	<u>948.082</u>	<u>948.082</u>
備考	平均 <u>838.529</u>		平均 <u>948.082</u>	

横浜市道路局

距離直読式 (型) 測定手簿 971

測点 601 測点 天候 風
(理化念致)

1. 器械番号 No. 測定者:
2. 温度計の種類: 手簿者:
3. 気圧計の種類: m
4. 標高の種類と標高: 成果表, 概算, 地形図(1/5万, 1/2.5万, 其他)
5. 反射点の標高の種類: 成果表, 概算, 地形図(1/5万, 1/2.5万, 其他)

測点名	<u>400</u>	<u>同E</u>	<u>600</u>	<u>同上</u>
標高	m	m	m	m
器械点の偏心	<u>B=C</u>		<u>B=C</u>	
反射点の偏心	<u>P=C</u>		<u>P=C</u>	
測定年月日	年 月 日	年 月 日	年 月 日	年 月 日
測定時刻	自 <u>15^h 22^m</u> 至 <u>15^h 23^m</u>	自 <u>15^h 28^m</u> 至 <u>15^h 29^m</u>	自 <u>15^h 25^m</u> 至 <u>15^h 26^m</u>	自 <u>15^h 21^m</u> 至 <u>15^h 22^m</u>
反射鏡素子数	<u>AGA 3</u>		<u>V77 1</u>	
器械高	<u>0.800</u>	<u> </u>	<u>0.800</u>	<u> </u>
反射鏡高	<u>1.700</u>	<u> </u>	<u>1.400</u>	<u> </u>
温度	<u>10℃</u>	<u>10℃</u>	<u>10℃</u>	<u>10℃</u>
気圧	<u>1016 mmHg</u> mb	<u>1016 mmHg</u> mb	<u>1016 mmHg</u> mb	<u>1016 mmHg</u> mb
気象補正の方法	<u>2/1016 -3</u>	<u>-3</u>	<u>-3</u>	<u>-3</u>
測定値	1 <u>838.525</u> 2 <u>.525</u> 3 <u>. </u> 4 <u>. </u> 5 <u>. </u>	1 <u>838.525</u> 2 <u>.525</u> 3 <u>. </u> 4 <u>. </u> 5 <u>. </u>	1 <u>948.077</u> 2 <u>.078</u> 3 <u>. </u> 4 <u>. </u> 5 <u>. </u>	1 <u>948.077</u> 2 <u>.078</u> 3 <u>. </u> 4 <u>. </u> 5 <u>. </u>
測定値の平均	<u>838.525</u>	<u>838.525</u>	<u>948.078</u>	<u>948.077</u>
気象補正量	<u>- </u>	<u>- </u>	<u>- </u>	<u>- </u>
器械定数	<u>0.024</u>	<u>0.024</u>	<u>0.024</u>	<u>0.024</u>
反射鏡定数	<u>0.030</u>	<u>0.030</u>	<u>0.030</u>	<u>0.030</u>
測定距離	<u>838.529</u>	<u>838.529</u>	<u>948.082</u>	<u>948.082</u>
備考	平均 <u>838.529</u>		平均 <u>948.082</u>	

横浜市道路局

距離直読式(トコ>GTS-310型)観測簿 35

路線番号 II 4157'0.7		測8年 10月 5日		天候 曇		観測者 ○○○○	
器板番号 No. Q 4061		手簿者 ○○○○					
測点	名称 II 415-16			II 415-16			
偏	心 $\theta=C$	=	=	=	=	=	=
器	高 1 ^m 550	m	m	1 ^m 550	m	m	m
定	器板(E) 0 ^m 000	m	m	0 ^m 000	m	m	m
数	反射鏡(B) 10 ^m 000	10 ^m	10 ^m	10 ^m 000	10 ^m	10 ^m	10 ^m
反	名称 II 415-17			II 415-15			
射	心 $\rho=C$	=	=	=	=	=	=
点	器高 1 ^m 550	m	m	1 ^m 550	m	m	m
特	別 ρh 25 m	ρh 30 m	h m	ρh 27 m	ρh 32 m		
温	度 19 °C	19 °C	°C	19 °C	19 °C		
気	圧 764 mmHg	764 mmHg	mmHg	764 mmHg	764 mmHg		
気	象補正(C) 9.171L m +2	m +2	m	m +2	m +2		
定	1	97 ^m 353	97 ^m 353	m	114 ^m 469	114 ^m 469	
	2	353	353		469	469	
	3						
	4						
	5						
	6						
平	均	97.353	97.353		114.469	114.469	
d	=E+R+C	0.000	0.000		0.000	0.000	
観	測距離(D)	97.353	97.353		114.469	114.469	
球	面補正(1)		97.353			114.469	
反	(2)						
a	a(1)	-	-	-	-	-	-
	a(2)	-	-	-	-	-	-
	a(n)	-	-	-	-	-	-
sin	α	-0.	-0.	-0.	-0.	-0.	-0.
cos	α						
H(1)	=	m	m	m	m	m	m
Dsin	α	-	-	-	-	-	-
H(2)	=						
H(m)	=						
Dcos	α	m	m	m	m	m	m
dD ₁	=	-	-	-	-	-	-
S(球面)	=						
dD ₂	=	-	-	-	-	-	-
s(平面)	=						
計	K	() =	() =				
	の	() =	中数 K =				
	算	() =	K-1 =				
	() =	(K-1) ² =					

横浜市道路局

点検者 ○○○○

$dD_1 = -HD/R$

距離直読式(トコ>GTS-310型)観測簿 35

路線番号 II 4157'0.7		測8年 10月 5日		天候 曇		観測者 ○○○○	
器板番号 No. Q 4061		手簿者 ○○○○					
測点	名称 II 415-16			II 415-16			
偏	心 $\theta=C$	=	=	=	=	=	=
器	高 1 ^m 550	m	m	1 ^m 550	m	m	m
定	器板(E) 0 ^m 000	m	m	0 ^m 000	m	m	m
数	反射鏡(B) 10 ^m 000	10 ^m	10 ^m	10 ^m 000	10 ^m	10 ^m	10 ^m
反	名称 II 415-17			II 415-15			
射	心 $\rho=C$	=	=	=	=	=	=
点	器高 1 ^m 550	m	m	1 ^m 550	m	m	m
特	別 ρh 25 m	ρh 30 m	h m	ρh 27 m	ρh 32 m		
温	度 19 °C	19 °C	°C	19 °C	19 °C		
気	圧 764 mmHg	764 mmHg	mmHg	764 mmHg	764 mmHg		
気	象補正(C) 9.171L m +2	m +2	m	m +2	m +2		
定	1	97 ^m 353	97 ^m 353	m	114 ^m 469	114 ^m 469	
	2	353	353		469	469	
	3						
	4						
	5						
	6						
平	均	97.353	97.353		114.469	114.469	
d	=E+R+C	0.000	0.000		0.000	0.000	
観	測距離(D)	97.353	97.353		114.469	114.469	
球	面補正(1)		97.353			114.469	
反	(2)						
a	a(1)	-	-	-	-	-	-
	a(2)	-	-	-	-	-	-
	a(n)	-	-	-	-	-	-
sin	α	-0.	-0.	-0.	-0.	-0.	-0.
cos	α						
H(1)	=	m	m	m	m	m	m
Dsin	α	-	-	-	-	-	-
H(2)	=						
H(m)	=						
Dcos	α	m	m	m	m	m	m
dD ₁	=	-	-	-	-	-	-
S(球面)	=						
dD ₂	=	-	-	-	-	-	-
s(平面)	=						
計	K	() =	() =				
	の	() =	中数 K =				
	算	() =	K-1 =				
	() =	(K-1) ² =					

横浜市道路局

点検者 ○○○○

$dD_1 = -HD/R$

(GNSS基準点測量 観測手簿)

G P S 測 量 観 測 手 簿

観測点 :10
受信機名 :○○○○
受信機番号 :301
アンテナ番号 :134

データ取得間隔: 30 秒
最低高度角: 15 度
最小衛星数: 4 衛星

アンテナ高 :1.450m True Vert

セッション名 :171A

観測開始 日時:1996年6月19日 4時26分 UTC
観測終了 日時:1996年6月19日 5時39分 UTC

電波の受信状況

衛星 NO.2	-----
衛星 NO.4	-----
衛星 NO.7	-----
衛星 NO.14	-----
衛星 NO.15	-----
衛星 NO.18	-----
衛星 NO.29	-----
衛星 NO.31	-----

衛星の状態

衛星番号 NO.2 NO.4 NO.7 NO.14 NO.15 NO.18 NO.29 NO.31
状態 正常 正常 正常 正常 正常 正常 正常 正常

(GNSS基準点測量 観測手簿)

G P S 測 量 観 測 手 簿

観測点 :10
受信機名 :○○○○
受信機番号 :301
アンテナ番号 :134

データ取得間隔: 30 秒
最低高度角: 15 度
最小衛星数: 4 衛星

アンテナ高 :1.450m True Vert

セッション名 :171A

観測開始 日時:1996年6月19日 4時26分 UTC
観測終了 日時:1996年6月19日 5時39分 UTC

電波の受信状況

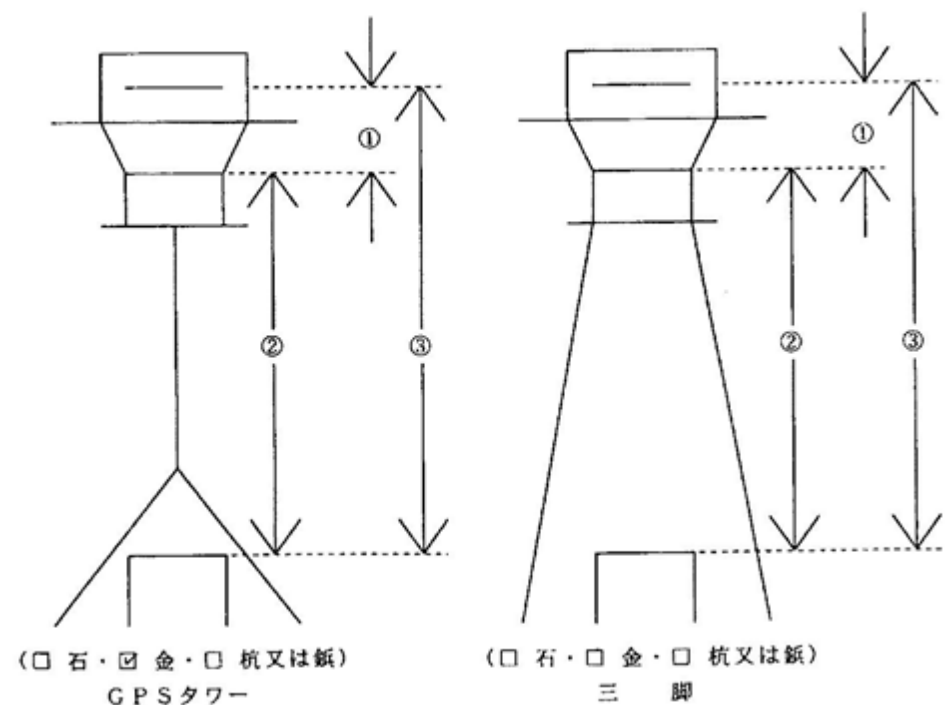
衛星 NO.2	-----
衛星 NO.4	-----
衛星 NO.7	-----
衛星 NO.14	-----
衛星 NO.15	-----
衛星 NO.18	-----
衛星 NO.29	-----
衛星 NO.31	-----

衛星の状態

衛星番号 NO.2 NO.4 NO.7 NO.14 NO.15 NO.18 NO.29 NO.31
状態 正常 正常 正常 正常 正常 正常 正常 正常

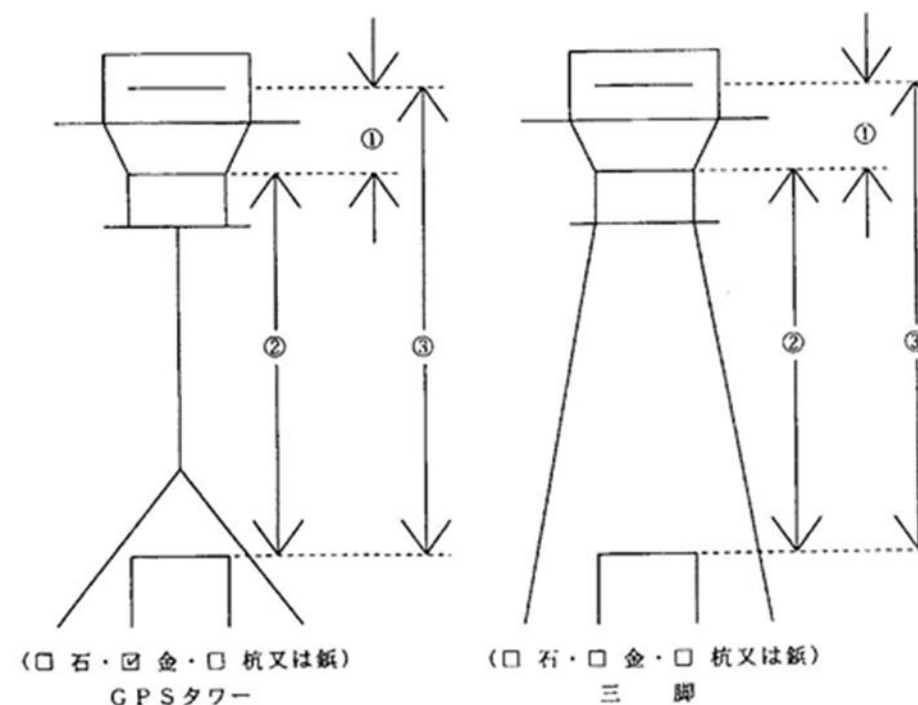
GPS 観測記録簿

観測年度	平成8年度	観測点名	1級等三角点 ← No.31							
受信機の種類	トプコンGP-R1DY	観測点	<input checked="" type="checkbox"/> B=C	<input type="checkbox"/> B≠C						
受信機番号	GN1299	アンテナ番号	BX 0129							
観測点ID	0302	電波種類	<input type="checkbox"/> 1周波	<input checked="" type="checkbox"/> 2周波						
観測年月日	平成8年6月19日	天候	<input type="checkbox"/> 晴	<input checked="" type="checkbox"/> 曇						
観測日時セッション番号	171A		<input type="checkbox"/> 雨	<input type="checkbox"/> 雪						
観測場所	<input checked="" type="checkbox"/> 地上 <input type="checkbox"/> 屋上	観測者	○○○○							
観測開始時刻	13h 27m	機器高測定 <table border="1"> <tr> <td>① アンテナ定数</td> <td>0.064m</td> </tr> <tr> <td>② 測定値</td> <td>5.560m</td> </tr> <tr> <td>③ アンテナ高</td> <td>5.624m</td> </tr> </table>			① アンテナ定数	0.064m	② 測定値	5.560m	③ アンテナ高	5.624m
① アンテナ定数	0.064m									
② 測定値	5.560m									
③ アンテナ高	5.624m									
観測終了時刻	14h 42m									
観測時間	1h 15m									
観測状態	<input type="checkbox"/> 三脚 <input checked="" type="checkbox"/> タワー									



GPS 観測記録簿

観測年度	平成8年度	観測点名	1級等三角点 ← No.31							
受信機の種類	トプコンGP-R1DY	観測点	<input checked="" type="checkbox"/> B=C	<input type="checkbox"/> B≠C						
受信機番号	GN1299	アンテナ番号	BX 0129							
観測点ID	0302	電波種類	<input type="checkbox"/> 1周波	<input checked="" type="checkbox"/> 2周波						
観測年月日	平成8年6月19日	天候	<input type="checkbox"/> 晴	<input checked="" type="checkbox"/> 曇						
観測日時セッション番号	171A		<input type="checkbox"/> 雨	<input type="checkbox"/> 雪						
観測場所	<input checked="" type="checkbox"/> 地上 <input type="checkbox"/> 屋上	観測者	○○○○							
観測開始時刻	13h 27m	機器高測定 <table border="1"> <tr> <td>① アンテナ定数</td> <td>0.064m</td> </tr> <tr> <td>② 測定値</td> <td>5.560m</td> </tr> <tr> <td>③ アンテナ高</td> <td>5.624m</td> </tr> </table>			① アンテナ定数	0.064m	② 測定値	5.560m	③ アンテナ高	5.624m
① アンテナ定数	0.064m									
② 測定値	5.560m									
③ アンテナ高	5.624m									
観測終了時刻	14h 42m									
観測時間	1h 15m									
観測状態	<input type="checkbox"/> 三脚 <input checked="" type="checkbox"/> タワー									



水平角観測手簿記載上の注意

- 1 手簿の上欄には、次の事項を記載する。
 - (1) 測器の種類及びその番号
 - (2) 測点名の記載方法は「距離観測簿記載上の注意」の規定を適用する。
 - (3) 方向名の記載方法は番号のみとする。
 - (4) 観測点(B)、視準点(P)、標識(標石又は金属標)(C)の関係
 - (5) 観測者及び手簿者の氏名
 - (6) 観測年月日(第1頁は年月日を次頁よりは月日のみ記入する)・天候
- 2 1測点において観測点を変えたとき、又は、視準点が2個以上の場合、B及びPに1・2……腰符をつけて区分し、下記の例によりそれぞれの頁に記入する。

例) (1) $(B_1=P) \neq C$ $B_2 \neq P \neq C$
 (2) $(B=P_1) \neq C$ $B \neq (P_2=C)$
- 3 望遠鏡右とは、目標に対し、望遠鏡が鉛直目盛盤の右側にある場合をいい、これを(r)で表わし、望遠鏡左とは、目標に対し、望遠鏡が鉛直目盛盤の左側にある場合をいい、これを(l)で表わす。
- 4 同一測点の観測が連続して2頁以上にわたるときは、測点名称欄は「同上」と記載し、第1頁に掲げる記載事項に変更があったもののみ記載する。
- 5 1対回の観測は、2頁にまたがってはならない。また一連列の観測が2頁にわたるときは、視準点名称欄、番号欄及び目標欄は、一連列の初めに記載したものと同様に記載する。
- 6 観測値を誤読又は誤記した場合の数字の訂正は、旧の数字が読めるように横線又は、斜線で抹消し、余白に再測値を記載する。
- 7 視準する目標の記号は、回照光は「◎」、回光灯は「火」、目標板は「□」、普通測標は「△」とする。
- 8 偏心図の寸法の標準は下表による。

区分	寸法	区分	寸法	区分	寸法
Nの方向線の長さ	cm 3.0	零方向線の長さ	cm 2.0	ϕ 角の半径	cm 1.0
偏心距離の長さ	1.5			中心角の半径	0.1

- 9 不採用の観測値は、斜線をもって抹消し、その理由を余白に記入する。

例) (1) 倍角差大 (2) 観測差大 (3) 辺長の較差大
 (4) 座標の較差大 (5) 検測 等

 再測を行った場合、採用した頁が同一の場合は省略してよいが、頁が変わるときは頁 数を記入する。
- 10 観測時間は24時間制の表示とする。

水平角観測手簿記載上の注意

- 1 手簿の上欄には、次の事項を記載する。
 - (1) 測器の種類及びその番号
 - (2) 測点名の記載方法は「距離観測簿記載上の注意」の規定を適用する。
 - (3) 方向名の記載方法は番号のみとする。
 - (4) 観測点(B)、視準点(P)、標識(標石又は金属標)(C)の関係
 - (5) 観測者及び手簿者の氏名
 - (6) 観測年月日(第1頁は年月日を次頁よりは月日のみ記入する)・天候
- 2 1測点において観測点を変えたとき、又は、視準点が2個以上の場合、B及びPに1・2……腰符をつけて区分し、下記の例によりそれぞれの頁に記入する。

例) (1) $(B_1=P) \neq C$ $B_2 \neq P \neq C$
 (2) $(B=P_1) \neq C$ $B \neq (P_2=C)$
- 3 望遠鏡右とは、目標に対し、望遠鏡が鉛直目盛盤の右側にある場合をいい、これを(r)で表わし、望遠鏡左とは、目標に対し、望遠鏡が鉛直目盛盤の左側にある場合をいい、これを(l)で表わす。
- 4 同一測点の観測が連続して2頁以上にわたるときは、測点名称欄は「同上」と記載し、第1頁に掲げる記載事項に変更があったもののみ記載する。
- 5 1対回の観測は、2頁にまたがってはならない。また一連列の観測が2頁にわたるときは、視準点名称欄、番号欄及び目標欄は、一連列の初めに記載したものと同様に記載する。
- 6 観測値を誤読又は誤記した場合の数字の訂正は、旧の数字が読めるように横線又は、斜線で抹消し、余白に再測値を記載する。
- 7 視準する目標の記号は、回照光は「◎」、回光灯は「火」、目標板は「□」、普通測標は「△」とする。
- 8 偏心図の寸法の標準は下表による。

区分	寸法	区分	寸法	区分	寸法
Nの方向線の長さ	cm 3.0	零方向線の長さ	cm 2.0	ϕ 角の半径	cm 1.0
偏心距離の長さ	1.5			中心角の半径	0.1

- 9 不採用の観測値は、斜線をもって抹消し、その理由を余白に記入する。

例) (1) 倍角差大 (2) 観測差大 (3) 辺長の較差大
 (4) 座標の較差大 (5) 検測 等

 再測を行った場合、採用した頁が同一の場合は省略してよいが、頁が変わるときは頁 数を記入する。
- 10 観測時間は24時間制の表示とする。

水平角観測手簿

123

測点 601 (理化電機) 2月 8日 天候晴風 測器 THEITE No. 141265 観測者 吉川和彦 手簿者 吉川和彦 $B=P=C$

時分	目盛	望遠鏡	番	視準点	目	観測角	結	果	倍	倍	較	観
			号	名称又は番号	標				角	角	差	測
25.4	0	r	1	600	甲	0	0	34	0	0	0	0
			→	400	甲	171	45	18	171	44	25	50
			p			251	45	44	171	44	27	
			1			180	1	17	0	0	0	
70	1	1				220	12	7	0	0	0	
			→			81	57	02	171	44	24	50
			r			241	57	7	171	44	28	
15.6			1			80	12	20	0	0	0	
+ 数												
600. 0 0 0												
400. 171 44 24												

徳島市道路局

水平角観測手簿

123

測点 601 (理化電機) 2月 8日 天候晴風 測器 THEITE No. 141265 観測者 吉川和彦 手簿者 吉川和彦 $B=P=C$

時分	目盛	望遠鏡	番	視準点	目	観測角	結	果	倍	倍	較	観
			号	名称又は番号	標				角	角	差	測
25.4	0	r	1	600	甲	0	0	34	0	0	0	0
			→	400	甲	171	45	18	171	44	25	50
			p			251	45	44	171	44	27	
			1			180	1	17	0	0	0	
70	1	1				220	12	7	0	0	0	
			→			81	57	02	171	44	24	50
			r			241	57	7	171	44	28	
15.6			1			80	12	20	0	0	0	
+ 数												
600. 0 0 0												
400. 171 44 24												

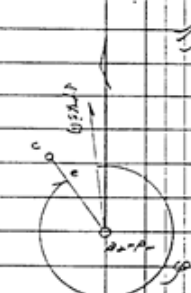
徳島市道路局

水平角観測手簿

1131

測点 SP6 (長井田西乙) 1月20日 天候 風 測器 No. 111265
 観測者 手簿者 房田 邦
 $A_2 = P_2 F C$

時分	目盛	望遠鏡	番号	視準点 名称又は番号	目標	観測角	結果	倍角	倍角差	較差	観測差
						偏心要素測定					
11:04	0	V	1	SPK	7	0 0 12	0 0 0				
			2	C	9	301 11 42	221 10 10	10	10	10	10
			3		151 12 10	221 10 22					
			1		120 1 21	0 0 0					
	P0	2	1		270 11 24	0 0 0					
			2		241 22 12	221 10 47					
			1		41 21 44	221 10 44	10	10	10	10	10
11:21			1		120 12 12	0 0 0					
						平均値					
						SPK = 0 0 0					
						C = 301 10 47					



$e = 22.06''$ ✓ ... 観測記録 SP 202

$\phi = 301 10 47$ ✓

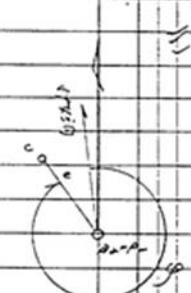
横浜市道路局

水平角観測手簿

1131

測点 SP6 (長井田西乙) 1月20日 天候 風 測器 No. 111265
 観測者 手簿者 房田 邦
 $A_2 = P_2 F C$

時分	目盛	望遠鏡	番号	視準点 名称又は番号	目標	観測角	結果	倍角	倍角差	較差	観測差
						偏心要素測定					
11:04	0	V	1	SPK	7	0 0 12	0 0 0				
			2	C	9	301 11 42	221 10 10	10	10	10	10
			3		151 12 10	221 10 22					
			1		120 1 21	0 0 0					
	P0	2	1		270 11 24	0 0 0					
			2		241 22 12	221 10 47					
			1		41 21 44	221 10 44	10	10	10	10	10
11:21			1		120 12 12	0 0 0					
						平均値					
						SPK = 0 0 0					
						C = 301 10 47					



$e = 22.06''$ ✓ ... 観測記録 SP 202

$\phi = 301 10 47$ ✓

横浜市道路局

水平角観測手簿

10

10月 5日 天候 風 測器 145676											
観測者 記帳者											
観名 II 415 7" 0.7											
測点	目	望遠鏡	番	視準点	目	観測角	結果	倍	倍	校	観測差
時分	盛	鏡	号	名称又は番号	標			角	角差	差	
II 415-15 B.P.C 9:17	0	r	1	II 415-16	甲	0° 2' 38"	0° 0' 0"				
			2	II 415-14	甲	266° 46' 53"	266° 42' 15"				
		Q	2			90° 12' 17"	0° 0' 0"				
90		Q	1			270° 12' 19"	0° 0' 0"				
		r	2			176° 56' 37"	266° 42' 18"				-2
		r	2			256° 56' 33"	266° 42' 16"				
9:21		r	1			90° 12' 17"	0° 0' 0"				
						II 415-16 =	0° 0' 0"				
						II 415-14 =	266° 42' 18"				
II 415-14 B.P.C 9:36	0	r	1	II 415-15	甲	0° 1' 55"	0° 0' 0"				
			2	II 415-13	甲	180° 59' 14"	180° 57' 19"				
		Q	2			0° 59' 29"	180° 57' 30"				
90		Q	1			270° 11' 48"	0° 0' 0"				
		r	2			81° 9' 21"	180° 57' 32"				-27
		r	2			271° 9' 10"	180° 57' 26"				
9:40		r	1			90° 11' 44"	0° 0' 0"				
						II 415-15 =	0° 0' 0"				
						II 415-13 =	180° 57' 28"				

横浜市道路局

点検者 ○○○○

水平角観測手簿

10

10月 5日 天候 風 測器 145676											
観測者 記帳者											
観名 II 415 7" 0.7											
測点	目	望遠鏡	番	視準点	目	観測角	結果	倍	倍	校	観測差
時分	盛	鏡	号	名称又は番号	標			角	角差	差	
II 415-15 B.P.C 9:17	0	r	1	II 415-16	甲	0° 2' 38"	0° 0' 0"				
			2	II 415-14	甲	266° 46' 53"	266° 42' 15"				
		Q	2			90° 12' 17"	0° 0' 0"				
90		Q	1			270° 12' 19"	0° 0' 0"				
		r	2			176° 56' 37"	266° 42' 18"				-2
		r	2			256° 56' 33"	266° 42' 16"				
9:21		r	1			90° 12' 17"	0° 0' 0"				
						II 415-16 =	0° 0' 0"				
						II 415-14 =	266° 42' 18"				
II 415-14 B.P.C 9:36	0	r	1	II 415-15	甲	0° 1' 55"	0° 0' 0"				
			2	II 415-13	甲	180° 59' 14"	180° 57' 19"				
		Q	2			0° 59' 29"	180° 57' 30"				
90		Q	1			270° 11' 48"	0° 0' 0"				
		r	2			81° 9' 21"	180° 57' 32"				-27
		r	2			271° 9' 10"	180° 57' 26"				
9:40		r	1			90° 11' 44"	0° 0' 0"				
						II 415-15 =	0° 0' 0"				
						II 415-13 =	180° 57' 28"				

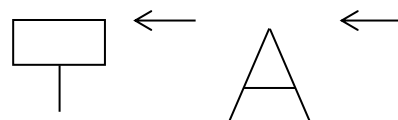
横浜市道路局

点検者 ○○○○

鉛直角観測手簿記載上の注意

- 1 水平角観測手簿記載上の注意事項のうち、1、2、3、4、5、6、7、8、10の各項を準用する。
- 2 視準位置は、器械高と同高が望ましい。特殊な位置を視準した場合は、目標記号に矢印をつけるものとする。

例)

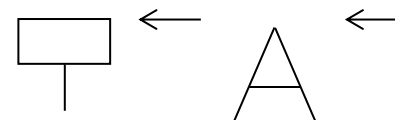


- 3 時刻欄は、連続して観測した場合は、開始時刻と終了時刻のみを記載し、独立して観測した場合はその都度、記載する。
- 4 観測方向が1方向しかない場合は、必ず自然目標等を観測して、高度定数を点検する。
- 5 同一測点で経緯儀の高さを変更したときは、頁をかえて記載する。
- 6 不採用の観測値は、斜線をもって抹消し、その理由を記入する。
例) 定数差大 等

鉛直角観測手簿記載上の注意

- 1 水平角観測手簿記載上の注意事項のうち、1、2、3、4、5、6、7、8、10の各項を準用する。
- 2 視準位置は、器械高と同高が望ましい。特殊な位置を視準した場合は、目標記号に矢印をつけるものとする。

例)



- 3 時刻欄は、連続して観測した場合は、開始時刻と終了時刻のみを記載し、独立して観測した場合はその都度、記載する。
- 4 観測方向が1方向しかない場合は、必ず自然目標等を観測して、高度定数を点検する。
- 5 同一測点で経緯儀の高さを変更したときは、頁をかえて記載する。
- 6 不採用の観測値は、斜線をもって抹消し、その理由を記入する。
例) 定数差大 等

鉛直角観測手簿

168

測点 601 (理化院) 風 測器 観測者 ○○○○ 手簿者 ○○○○

1月 08 天候 風 測器

時分	望遠鏡	視準点 名称及び番号	目標	観測角	結果	備考
15.10	r	600	甲	88 32.50	$\gamma-l=2Z=177 10.42$ $Z=88 35.21$ $\alpha=7 1 32.32$	
				271 32.3	$f=1.400$	
				257 58.58		
	r	400	甲	270 55.55	$\gamma-l=2Z=178 7.15$ $Z=87 3.38$ $\alpha=7 0 56.32$	
15.15	r			87 3.10	$f=1.900$	
				257 57.5		
					$\gamma-l=2Z=$ $Z=$ $\alpha=$	
					$\gamma-l=2Z=$ $Z=$ $\alpha=$	
					$\gamma-l=2Z=$ $Z=$ $\alpha=$	

測標種類: A
標石番号: (601)
備考

横浜市道路局

鉛直角観測手簿

168

測点 601 (理化院) 風 測器 観測者 ○○○○ 手簿者 ○○○○

1月 08 天候 風 測器

時分	望遠鏡	視準点 名称及び番号	目標	観測角	結果	備考
15.10	r	600	甲	88 32.50	$\gamma-l=2Z=177 10.42$ $Z=88 35.21$ $\alpha=7 1 32.32$	
				271 32.3	$f=1.400$	
				257 58.58		
	r	400	甲	270 55.55	$\gamma-l=2Z=178 7.15$ $Z=87 3.38$ $\alpha=7 0 56.32$	
15.15	r			87 3.10	$f=1.900$	
				257 57.5		
					$\gamma-l=2Z=$ $Z=$ $\alpha=$	
					$\gamma-l=2Z=$ $Z=$ $\alpha=$	
					$\gamma-l=2Z=$ $Z=$ $\alpha=$	

測標種類: A
標石番号: (601)
備考

横浜市道路局

鉛直角観測簿

27

観測点		方向	時分	望遠鏡	観測角			平均の計算	結果
器板高	視準目標(高)				度	A	B	平均	
線名 II 4157"ロツフ									
機年 10月 5日									
天候曇 無風									
観測器板 No. 145676									
観測者 ○○○○									
記録者 ○○○○									
B=C	(1.55d)	(1.55d)	11 415-17	21	1	274	12	22	274 12 22
B=C	(1.55d)	(1.55d)	11 415-15	24	1	265	25	54	265 25 54
B=C	(1.55d)	(1.55d)	11 415-17	57	1	272	1	26	272 1 26
B=C	(1.55d)	(1.55d)	11 415-16	57	1	285	27	46	285 27 46
B=C	(1.55d)	(1.55d)	11 415-15	21	1	274	36	17	274 36 17
B=C	(1.55d)	(1.55d)	11 415-14	24	1	267	1	44	267 1 44

a 各対回平均値の和, w 観測常数(指標差) (360°-a) 点検者 ○○○○
 Z' 望遠鏡右の観測値, Z 頂天距離 θ 垂直角 (90°-Z)

鉛直角観測簿

27

観測点		方向	時分	望遠鏡	観測角			平均の計算	結果
器板高	視準目標(高)				度	A	B	平均	
線名 II 4157"ロツフ									
機年 10月 5日									
天候曇 無風									
観測器板 No. 145676									
観測者 ○○○○									
記録者 ○○○○									
B=C	(1.55d)	(1.55d)	11 415-17	21	1	274	12	22	274 12 22
B=C	(1.55d)	(1.55d)	11 415-15	24	1	265	25	54	265 25 54
B=C	(1.55d)	(1.55d)	11 415-17	57	1	272	1	26	272 1 26
B=C	(1.55d)	(1.55d)	11 415-16	57	1	285	27	46	285 27 46
B=C	(1.55d)	(1.55d)	11 415-15	21	1	274	36	17	274 36 17
B=C	(1.55d)	(1.55d)	11 415-14	24	1	267	1	44	267 1 44

a 各対回平均値の和, w 観測常数(指標差) (360°-a) 点検者 ○○○○
 Z' 望遠鏡右の観測値, Z 頂天距離 θ 垂直角 (90°-Z)

観測手簿

測点 601 観測年月日: ○○○
 観測点 (B=P≠C) 天候: 曇り 風力: NANPUU
 観測者: ○○○○

測器: ○○○ 標石番号: 標石の種類:
 器械番号: P70931 柱石長: 埋石差:
 器械定数: 記録方法: 自動 器械高: 1.390 m
 気温: 13 °C 気圧: 744 mmHg 気象補正值: +4 ppm

開始時刻: 00:00

目盛	視準点 名称	水平角 ° ' "	結果 ° ' "	鉛直角 ° ' "	測定距離 m	目標高 m	反射鏡 定数 mm
0° r	1 600	0 00 35	0 00 00	84 23 46		1.080	+0
	2 400	282 36 43	282 36 08	101 00 30	113.741 742	1.380	+0
1	2	102 36 34	282 36 09	258 59 32	113.742 741		
	1	180 00 25	0 00 00	275 36 16			
90° l	1	270 00 20	0 00 00				
	2	192 36 27	282 36 07				
r	2	12 36 40	282 36 10				
	1	90 00 30	0 00 00				

倍角差 観測差 定数差 セット内較差 セット間較差

0°✓ 4°✓ 0°✓ 1 1 0✓

終了時刻: 00:00

平均値	視準点 名称	水平角 ° ' "	高低角 ° ' "	測定距離 m
[600]	0 00 00	5 36 15	
[400]	282 36 09	-11 00 29	113.742

観測手簿

測点 601 観測年月日: ○○○
 観測点 (B=P≠C) 天候: 曇り 風力: NANPUU
 観測者: ○○○○

測器: ○○○ 標石番号: 標石の種類:
 器械番号: P70931 柱石長: 埋石差:
 器械定数: 記録方法: 自動 器械高: 1.390 m
 気温: 13 °C 気圧: 744 mmHg 気象補正值: +4 ppm

開始時刻: 00:00

目盛	視準点 名称	水平角 ° ' "	結果 ° ' "	鉛直角 ° ' "	測定距離 m	目標高 m	反射鏡 定数 mm
0° r	1 600	0 00 35	0 00 00	84 23 46		1.080	+0
	2 400	282 36 43	282 36 08	101 00 30	113.741 742	1.380	+0
1	2	102 36 34	282 36 09	258 59 32	113.742 741		
	1	180 00 25	0 00 00	275 36 16			
90° l	1	270 00 20	0 00 00				
	2	192 36 27	282 36 07				
r	2	12 36 40	282 36 10				
	1	90 00 30	0 00 00				

倍角差 観測差 定数差 セット内較差 セット間較差

0°✓ 4°✓ 0°✓ 1 1 0✓

終了時刻: 00:00

平均値	視準点 名称	水平角 ° ' "	高低角 ° ' "	測定距離 m
[600]	0 00 00	5 36 15	
[400]	282 36 09	-11 00 29	113.742

路線番号(0427) 多角測量観測手簿

測点 029-1 97年 02月 05日 天候 ハレ 風 ヲク
測器 P70262 観測者 HIRANAKA
気圧 724 mmHg 温度 8.0°C PPM +06.6

Table with columns: 時刻, 望遠鏡, 番号, 視準点名称又は番号, 水平角観測結果, 倍角, 較差. Includes data for 16:51 and 16:57 observations.

Table titled '水平角観測の結果' with columns: 測点, 方向, 中数, 倍較差, 観測差. Includes data for 029-1 and B=C=P.

Table with columns: 時刻, 望遠鏡, 視準点名称又は番号, 鉛直観測角, (i), r-1=2z, 90'±α=z, 高度定数差. Includes data for 16:51 and 16:57 observations.

Table with columns: 視準点名称又は番号, 斜距離, セット間較差, 平均斜距離, 水平距離. Includes data for 0427-16.

路線番号(0427) 多角測量観測手簿

測点 029-1 97年 02月 05日 天候 ハレ 風 ヲク
測器 P70262 観測者 HIRANAKA
気圧 724 mmHg 温度 8.0°C PPM +06.6

Table with columns: 時刻, 望遠鏡, 番号, 視準点名称又は番号, 水平角観測結果, 倍角, 較差. Includes data for 16:51 and 16:57 observations.

Table titled '水平角観測の結果' with columns: 測点, 方向, 中数, 倍較差, 観測差. Includes data for 029-1 and B=C=P.

Table with columns: 時刻, 望遠鏡, 視準点名称又は番号, 鉛直観測角, (i), r-1=2z, 90'±α=z, 高度定数差. Includes data for 16:51 and 16:57 observations.

Table with columns: 視準点名称又は番号, 斜距離, セット間較差, 平均斜距離, 水平距離. Includes data for 0427-16.

観測記簿

(一次基準点測量 観測記簿)

観測記簿 3111

測点 <u>601</u> (逆光電燈)	測点標高番号(601)	X = _____ m		
水平角に関する偏心: $B=P=C$		Y = _____		
高度角に関する偏心: _____		H = <u>26.010</u>		
距離に関する偏心: _____		縮尺係数=0.9999		
測点名	<u>600</u>	<u>400</u>	<u>403</u>	<u>405</u>
(偏心距離)	P=C (—)	P=C (—)	$P_2=C (1.400)$	P=C (—)
電算式				
水 平 角				
平均値	<u>0 0 0 171 44 26</u>			
観測の偏心	/			
目標の "	/			
標高数	/			
中心の観測角	<u>0 0 0 171 44 26</u>			
高 度 角				
視準箇所	甲	甲	甲 ₂	甲
標高	<u>48.840</u>	<u>38.720</u>	<u>41.240</u>	<u>47.890</u>
器械高 i_1	<u>0.800</u>	<u>0.800</u>	<u>0.800</u>	<u>0.800</u>
" i_2	<u>1.400</u>	<u>1.900</u>	<u>1.500</u>	<u>2.000</u>
目標高 f_1	<u>0.800</u>	<u>0.800</u>	<u>0.800</u>	<u>0.800</u>
" f_2	<u>1.400</u>	<u>1.900</u>	<u>1.500</u>	<u>2.000</u>
高度角 α_1	<u>+ 1 24 39</u>	<u>+ 0 56 22</u>	<u>+ 1 59 26</u>	<u>+ 0 59 16</u>
" α_2	<u>- 1 25 6</u>	<u>- 0 56 53</u>	<u>- 1 59 53</u>	<u>- 0 59 30</u>
平均	<u>+ 1 24 53</u>	<u>+ 0 56 38</u>	<u>+ 1 59 40</u>	<u>+ 0 59 23</u>
距 離				
器械高 g	<u>0.800</u>	<u>0.800</u>	<u>0.800</u>	<u>0.800</u>
反射鏡高 m	<u>1.400</u>	<u>1.900</u>	<u>1.500</u>	<u>2.000</u>
補正数 da_1	-	-	-	-
" da_2	-	-	-	-
$\alpha_1 + da_1 = a_1$	-	-	-	-
$\alpha_2 + da_2 = a_2$	-	-	-	-
$(\alpha_1 + \alpha_2) / 2$	-	-	-	-
測定距離 D	<u>948.083</u>	<u>838.529</u>	<u>1031.468</u>	<u>756.425</u>
基準面上の距離 S	<u>947.788</u>	<u>838.411</u>	<u>1030.806</u>	<u>756.528</u>
			<u>(1031.776)</u>	
座標上の距離 S	<u>947.703</u>	<u>838.326</u>	<u>(1031.483)</u>	<u>756.460</u>
備考	---			

横浜市道
路局

観測記簿

(一次基準点測量 観測記簿)

観測記簿 3111

測点 <u>601</u> (逆光電燈)	測点標高番号(601)	X = _____ m		
水平角に関する偏心: $B=P=C$		Y = _____		
高度角に関する偏心: _____		H = <u>26.010</u>		
距離に関する偏心: _____		縮尺係数=0.9999		
測点名	<u>600</u>	<u>400</u>	<u>403</u>	<u>405</u>
(偏心距離)	P=C (—)	P=C (—)	$P_2=C (1.400)$	P=C (—)
電算式				
水 平 角				
平均値	<u>0 0 0 171 44 26</u>			
観測の偏心	/			
目標の "	/			
標高数	/			
中心の観測角	<u>0 0 0 171 44 26</u>			
高 度 角				
視準箇所	甲	甲	甲 ₂	甲
標高	<u>48.840</u>	<u>38.720</u>	<u>41.240</u>	<u>47.890</u>
器械高 i_1	<u>0.800</u>	<u>0.800</u>	<u>0.800</u>	<u>0.800</u>
" i_2	<u>1.400</u>	<u>1.900</u>	<u>1.500</u>	<u>2.000</u>
目標高 f_1	<u>0.800</u>	<u>0.800</u>	<u>0.800</u>	<u>0.800</u>
" f_2	<u>1.400</u>	<u>1.900</u>	<u>1.500</u>	<u>2.000</u>
高度角 α_1	<u>+ 1 24 39</u>	<u>+ 0 56 22</u>	<u>+ 1 59 26</u>	<u>+ 0 59 16</u>
" α_2	<u>- 1 25 6</u>	<u>- 0 56 53</u>	<u>- 1 59 53</u>	<u>- 0 59 30</u>
平均	<u>+ 1 24 53</u>	<u>+ 0 56 38</u>	<u>+ 1 59 40</u>	<u>+ 0 59 23</u>
距 離				
器械高 g	<u>0.800</u>	<u>0.800</u>	<u>0.800</u>	<u>0.800</u>
反射鏡高 m	<u>1.400</u>	<u>1.900</u>	<u>1.500</u>	<u>2.000</u>
補正数 da_1	-	-	-	-
" da_2	-	-	-	-
$\alpha_1 + da_1 = a_1$	-	-	-	-
$\alpha_2 + da_2 = a_2$	-	-	-	-
$(\alpha_1 + \alpha_2) / 2$	-	-	-	-
測定距離 D	<u>948.083</u>	<u>838.529</u>	<u>1031.468</u>	<u>756.425</u>
基準面上の距離 S	<u>947.788</u>	<u>838.411</u>	<u>1030.806</u>	<u>756.528</u>
			<u>(1031.776)</u>	
座標上の距離 S	<u>947.703</u>	<u>838.326</u>	<u>(1031.483)</u>	<u>756.460</u>
備考	---			

横浜市道
路局

72

観測記簿

151

Ⅱ433-2 測点番号() X = _____ m
 水準角に関する偏心: $B = P - C$ Y = _____
 高度角に関する偏心: " H = 5.2.6.10
 距離に関する偏心: " 縮尺係数 = 0.9999

測点名	Ⅱ433-1	Ⅱ433-3		
(偏心距離)	P=C ()	P=C ()	P=C ()	P=C ()
電算式				
水 平 角				
平均値	0 0 0 / 167 14 35			
観測の偏心				
目標の "				
補正数				
中心の観測角	0 0 0 / 167 14 35			
高 度 角				
視座観所	甲	甲		
標高		58.560		
器座高 i_1	1.500	1.500		
" i_2		1.500		
目標高 f_1	1.500	1.500		
" f_2		1.500		
高度角 a_1	0.10 12	- 0.16 41		
" a_2		+ 0.16 32		
平均		- 0.16 37		
距 離				
器座高 g		1.500		
反射鏡高 m		1.500		
補正数 da_1				
" da_2				
$a_1 + da_1 = a_1$				
$a_2 + da_2 = a_2$				
$(a_1 + a_2) / 2$				
測定距離 D		217.475		
基準面上的距離 S		217.470		
標高上の距離 S		217.451		
備考				

公共測量簿第38号用紙

72

観測記簿

151

Ⅱ433-2 測点番号() X = _____ m
 水準角に関する偏心: $B = P - C$ Y = _____
 高度角に関する偏心: " H = 5.2.6.10
 距離に関する偏心: " 縮尺係数 = 0.9999

測点名	Ⅱ433-1	Ⅱ433-3		
(偏心距離)	P=C ()	P=C ()	P=C ()	P=C ()
電算式				
水 平 角				
平均値	0 0 0 / 167 14 35			
観測の偏心				
目標の "				
補正数				
中心の観測角	0 0 0 / 167 14 35			
高 度 角				
視座観所	甲	甲		
標高		58.560		
器座高 i_1	1.500	1.500		
" i_2		1.500		
目標高 f_1	1.500	1.500		
" f_2		1.500		
高度角 a_1	0.10 12	- 0.16 41		
" a_2		+ 0.16 32		
平均		- 0.16 37		
距 離				
器座高 g		1.500		
反射鏡高 m		1.500		
補正数 da_1				
" da_2				
$a_1 + da_1 = a_1$				
$a_2 + da_2 = a_2$				
$(a_1 + a_2) / 2$				
測定距離 D		217.475		
基準面上的距離 S		217.470		
標高上の距離 S		217.451		
備考				

公共測量簿第38号用紙

観測記簿

等 148 測点

水平角に関する偏心: B = C = P
高度角に関する偏心: B = C = P
距離に関する偏心: B = C = P

X = -70637.547
Y = -26972.927
H = 26.150
縮尺係数 = 0.999909

測点名 147 148-11
(偏心距離) P=C() P=C()
電算 NO. 147 148-11

【水平角】

平均値の偏心数
観測の偏心角
平均値の偏心数
観測の偏心角
0 00 00 / 47 24 04
0 00 00 47 24 04

【高度角】

標器目 高度角
i1 i2 f1 f2
32.630 10.340
1.600 1.850
1.600 1.850
0 00 00 -7 12 52
7 12 51
平均 -7 12 52

【距離】

器械高 g 1.600
反射鏡高 m 1.850
補正数 dα1
補正数 dα2
α1' + dα1 = α1
α2' + dα2 = α2
(α1 + α2) / 2
測定距離 D 123.876
基準面上の距離 S 122.895
座標上の距離 S 122.884

観測記簿

等 148 測点

水平角に関する偏心: B = C = P
高度角に関する偏心: B = C = P
距離に関する偏心: B = C = P

X = -70637.547
Y = -26972.927
H = 26.150
縮尺係数 = 0.999909

測点名 147 148-11
(偏心距離) P=C() P=C()
電算 NO. 147 148-11

【水平角】

平均値の偏心数
観測の偏心角
平均値の偏心数
観測の偏心角
0 00 00 / 47 24 04
0 00 00 47 24 04

【高度角】

標器目 高度角
i1 i2 f1 f2
32.630 10.340
1.600 1.850
1.600 1.850
0 00 00 -7 12 52
7 12 51
平均 -7 12 52

【距離】

器械高 g 1.600
反射鏡高 m 1.850
補正数 dα1
補正数 dα2
α1' + dα1 = α1
α2' + dα2 = α2
(α1 + α2) / 2
測定距離 D 123.876
基準面上の距離 S 122.895
座標上の距離 S 122.884

(二次基準点測量 TS観測記簿)

視見 注用 書己 内容

測点 291
029-1
水平角に関する偏心 : B=C=P
高低角に関する偏心 : B=C=P
距離に関する偏心 : B=C=P

X = -64002.368
Y = -25305.556
H = 41.390
縮尺係数 = 0.999908 (平均)

測点名 29 42716
029 0427-16
偏心距離

水平角
平均値 0 00 00 222 35 51
観測の偏心
目標の偏心
補零数
中心の観測角 0 00 00 222 35 51

高度角
標高 46.360
器械高(i1) 1.900
器械高(i2) 1.550
目標高(f1) 1.900
目標高(f2) 1.550
高低角(α1) +1 52 07
高低角(α2) -1 52 22
平均 +1 52 15

巨距離
測定距離(D1) 141.282
測定距離(D2) 141.206
球面距離 141.206
偏心補正後の距離 141.193
平面距離 141.193

(二次基準点測量 TS観測記簿)

視見 注用 書己 内容

測点 291
029-1
水平角に関する偏心 : B=C=P
高低角に関する偏心 : B=C=P
距離に関する偏心 : B=C=P

X = -64002.368
Y = -25305.556
H = 41.390
縮尺係数 = 0.999908 (平均)

測点名 29 42716
029 0427-16
偏心距離

水平角
平均値 0 00 00 222 35 51
観測の偏心
目標の偏心
補零数
中心の観測角 0 00 00 222 35 51

高度角
標高 46.360
器械高(i1) 1.900
器械高(i2) 1.550
目標高(f1) 1.900
目標高(f2) 1.550
高低角(α1) +1 52 07
高低角(α2) -1 52 22
平均 +1 52 15

巨距離
測定距離(D1) 141.282
測定距離(D2) 141.206
球面距離 141.206
偏心補正後の距離 141.193
平面距離 141.193

G P S 測量観測記録

解析ソフトウェア:○○○○○○○
 使用した軌道情報:放送暦
 使用した楕円体 :WGS-84
 使用した周波数 :L1
 基線解析モード :全ベクトル解析

セッション名:171A
 解析使用データ開始:1996年6月19日 4時27分 UTC
 終了:1996年6月19日 5時39分 UTC
 最低高度角:15度
 気圧:1010hPa 温度:20℃ 湿度:50%

観測点 1:10

観測点 2:172

受信機名(NO):○○○○○
 アンテナ高= 1.450m True Vert

受信機名(NO):○○○○○
 アンテナ高= 1.490m True Vert

起 点 :入力値
 緯 度= 35° 6' 2" .10130
 経 度=139° 4' 1" .41700
 楕円体高= 39.679m

終 点 :
 緯 度= 35° 6' 9" .08930
 経 度=139° 4' 3" .14770
 楕円体高= 57.164m

座標値 X = -3953834.339m
 Y = 3348108.513m
 Z = 3707541.172m

座標値 X = -3953639.680m
 Y = 3347886.715m
 Z = 3707976.203m

解析結果

解の種類:FIX バイアス決定比:100.000

観測点	観測点	DX	DY	DZ	斜距離
1	2	194.659m	-221.798m	435.031m	525.679m

標準偏差 1.280e-02 8.423e-03 8.846e-03 6.029e-03

観測点	観測点	方位角	高度角	測地線長	楕円体比高
1	2	4° 4' 5" .41	1° 4' 3" .51	525.385m	17.485m
2	1	184° 4' 6" .42	-1° 4' 0" .55		

分散・共分散行列

DX	DY	DZ	
DX	1.6373762e-04		
DY	-8.7302374e-05	7.0946929e-05	
DZ	-7.8103457e-05	4.5451014e-05	7.8251716e-05

使用したデータ数 : 573 棄却したデータ数 : 9 棄却率: 2%
 使用したデータ間隔: 30秒

RMS = 0.010872 RATIO = 100.000000

G P S 測量観測記録

解析ソフトウェア:○○○○○○○
 使用した軌道情報:放送暦
 使用した楕円体 :WGS-84
 使用した周波数 :L1
 基線解析モード :全ベクトル解析

セッション名:171A
 解析使用データ開始:1996年6月19日 4時27分 UTC
 終了:1996年6月19日 5時39分 UTC
 最低高度角:15度
 気圧:1010hPa 温度:20℃ 湿度:50%

観測点 1:10

観測点 2:172

受信機名(NO):○○○○○
 アンテナ高= 1.450m True Vert

受信機名(NO):○○○○○
 アンテナ高= 1.490m True Vert

起 点 :入力値
 緯 度= 35° 6' 2" .10130
 経 度=139° 4' 1" .41700
 楕円体高= 39.679m

終 点 :
 緯 度= 35° 6' 9" .08930
 経 度=139° 4' 3" .14770
 楕円体高= 57.164m

座標値 X = -3953834.339m
 Y = 3348108.513m
 Z = 3707541.172m

座標値 X = -3953639.680m
 Y = 3347886.715m
 Z = 3707976.203m

解析結果

解の種類:FIX バイアス決定比:100.000

観測点	観測点	DX	DY	DZ	斜距離
1	2	194.659m	-221.798m	435.031m	525.679m

標準偏差 1.280e-02 8.423e-03 8.846e-03 6.029e-03

観測点	観測点	方位角	高度角	測地線長	楕円体比高
1	2	4° 4' 5" .41	1° 4' 3" .51	525.385m	17.485m
2	1	184° 4' 6" .42	-1° 4' 0" .55		

分散・共分散行列

DX	DY	DZ	
DX	1.6373762e-04		
DY	-8.7302374e-05	7.0946929e-05	
DZ	-7.8103457e-05	4.5451014e-05	7.8251716e-05

使用したデータ数 : 573 棄却したデータ数 : 9 棄却率: 2%
 使用したデータ間隔: 30秒

RMS = 0.010872 RATIO = 100.000000

計算簿

(一次基準点測量 中心角の計算簿)

中心角の点検計算

601 (理化電機) 測点

外周測点

400 1..... 北江戸

401 2..... 上山小字長

402 3..... 中山小字長

403 4..... 下山小字長

5.....

6.....

7.....

8.....

三角形	(1)	(2)	(3)	(4)
b =	247.288			
c =	230.411			
a =		1,271.463	748.428	592.545
b ² =		(2,428.222)	(5,605.822)	
c ² =				
-a ² =				
I = (b ² + c ² - a ²) =	別角に於て 観測記録より			
2bc =				
cos A = I / 2bc =				
A =	171° 44' 26"	82° 49' 9"	55° 46' 41"	38° 40' 40"

三角形	(5)	(6)	(7)	(8)
b =				
c =				
a =				
b ² =				
c ² =				
-a ² =				
I = (b ² + c ² - a ²) =				
2bc =				
cos A = I / 2bc =				
A =				

計算式: $\cos A = (b^2 + c^2 - a^2) / 2bc$

ΣA = 359° 59' 36" ✓

Δ = - 4" ✓

標準 = 13" ✓

計算簿

(一次基準点測量 中心角の計算簿)

中心角の点検計算

601 (理化電機) 測点

外周測点

400 1..... 北江戸

401 2..... 上山小字長

402 3..... 中山小字長

403 4..... 下山小字長

5.....

6.....

7.....

8.....

三角形	(1)	(2)	(3)	(4)
b =	247.288			
c =	230.411			
a =		1,271.463	748.428	592.545
b ² =		(2,428.222)	(5,605.822)	
c ² =				
-a ² =				
I = (b ² + c ² - a ²) =	別角に於て 観測記録より			
2bc =				
cos A = I / 2bc =				
A =	171° 44' 26"	82° 49' 9"	55° 46' 41"	38° 40' 40"

三角形	(5)	(6)	(7)	(8)
b =				
c =				
a =				
b ² =				
c ² =				
-a ² =				
I = (b ² + c ² - a ²) =				
2bc =				
cos A = I / 2bc =				
A =				

計算式: $\cos A = (b^2 + c^2 - a^2) / 2bc$

ΣA = 359° 59' 36" ✓

Δ = - 4" ✓

標準 = 13" ✓

高低計算



既知点1:	400	101							
求点2:	201	103(20)							
(26)									
$\alpha_1 =$	$-0.56.53$	$1.57.46$							
$\alpha_2 =$	$1.0.56$	$-1.57.53$							
$\alpha =$									
S..	$0.28.59$	$1.03.48$							
tan α ..									
h..									
既知点H ₁ =	38.720	36.010							
高低差h=									
同器差k=									
既知点H ₂ =									
求点H ₂ =									
既知点H ₁ =									
高低差h=									
同器差k=									
既知点H ₂ =									
求点H ₂ =									
既知点H ₁ =									
高低差h=									
同器差k=									
既知点H ₂ =									
求点H ₂ =									
既知点H ₁ =									
高低差h=									
同器差k=									
既知点H ₂ =									
求点H ₂ =									

四等三角測量簿第九号用紙

高低計算



既知点1:	400	101							
求点2:	201	103(20)							
(26)									
$\alpha_1 =$	$-0.56.53$	$1.57.46$							
$\alpha_2 =$	$1.0.56$	$-1.57.53$							
$\alpha =$									
S..	$0.28.59$	$1.03.48$							
tan α ..									
h..									
既知点H ₁ =	38.720	36.010							
高低差h=									
同器差k=									
既知点H ₂ =									
求点H ₂ =									
既知点H ₁ =									
高低差h=									
同器差k=									
既知点H ₂ =									
求点H ₂ =									
既知点H ₁ =									
高低差h=									
同器差k=									
既知点H ₂ =									
求点H ₂ =									

四等三角測量簿第九号用紙