

横浜市水準測量成果表

(基準日・令和 4年 1月 1日)

令和 4年 7月

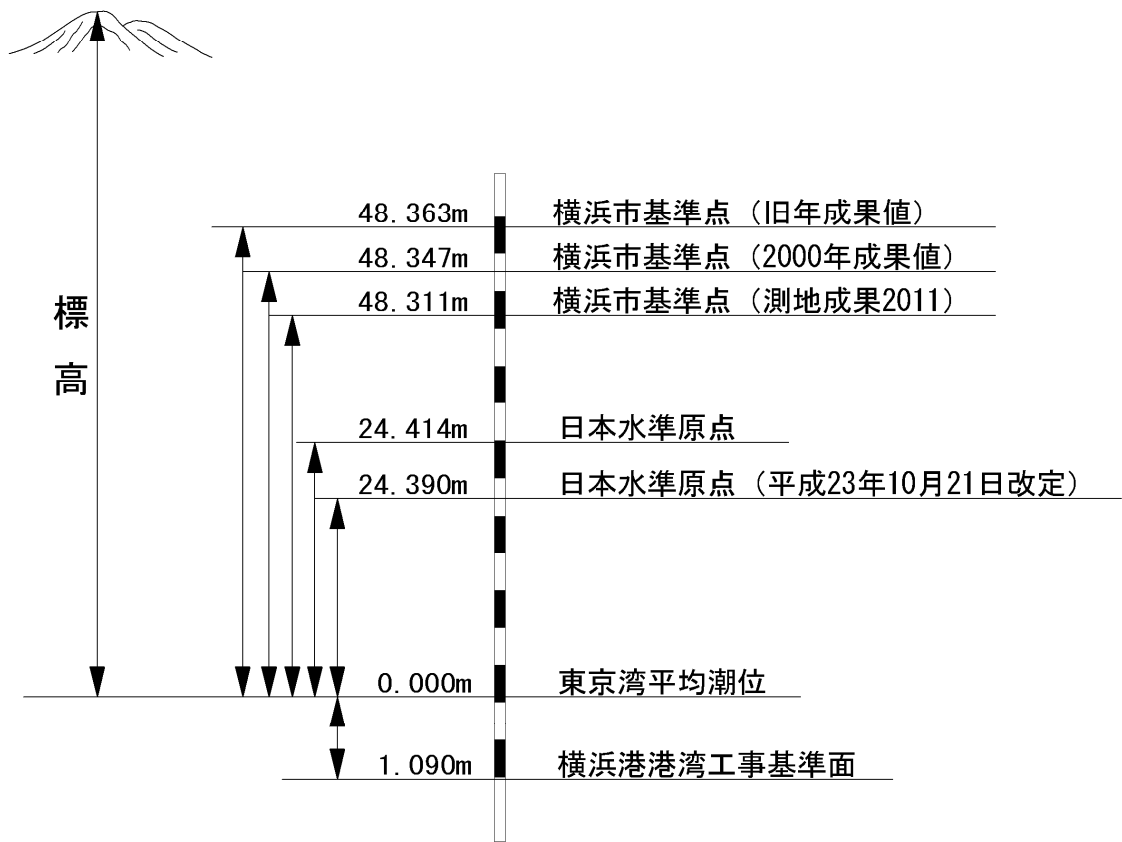
横浜市環境創造局

水準測量成果表について

- (1) 成果表は横浜市の臨海地域及び内陸部の沖積平地における地盤変動を把握するため、国土地理院の指導のもとに、昭和34年から毎年実施している一等水準測量の成果です。
- (2) 平成23年(2011年)東北地方太平洋沖地震により、測量法施行令の一部改正があったため、成果表には「世界測地系(測地成果2011)」と表記している。
- (3) 成果表は令和3年11月から令和4年3月までの間に、市内に設置してある水準点など測量延長137km(国土地理院測量の48km含む)について水準測量を実施した成果をまとめたものです。
- (4) 成果は横浜市が昭和52年12月に神奈川県横浜市神奈川区三ツ沢西町に設置した横浜基準点と関東地方の各都県が設置した11点の基準点及び日本水準原点の12点を不動点とし、網平均計算を行ったものです。
- (5) 変動量の計算は、令和3年1月1日基準の標高と比較し、変動量としました。なお、(－)記号は沈下、(＋)記号は隆起を表します。
- (6) 令和3年度に移設改埋した水準点の成果については、令和4年1月の成果欄に移設前の成果を示し、上段の(*)は移設後の成果を示します。
- (7) 成果は測量法の規定に基づき、国土交通省国土地理院長に公共測量実施計画書を提出し、国土地理院長の承認を得て、同院所管の水準点及び測量成果を使用して調整したものです。

(承認番号) 令 03 関公 第 481 号

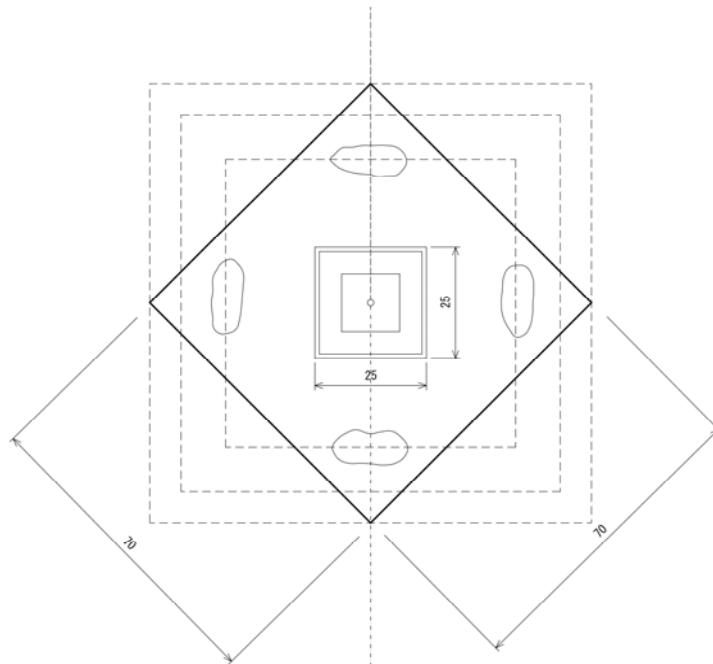
標高基準関係位置図



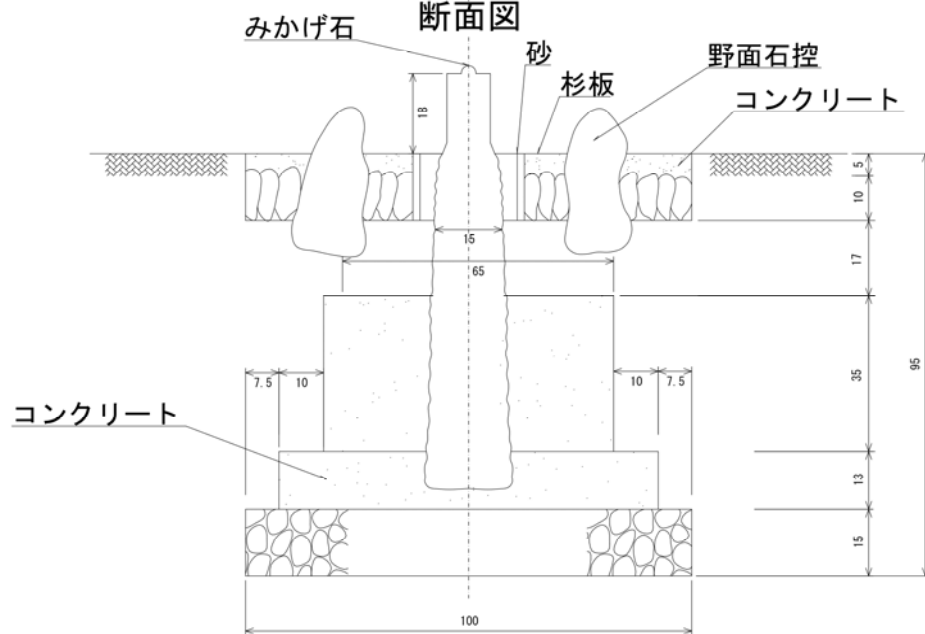
水準基標構造図（地上式）

（単位： cm）

平面図



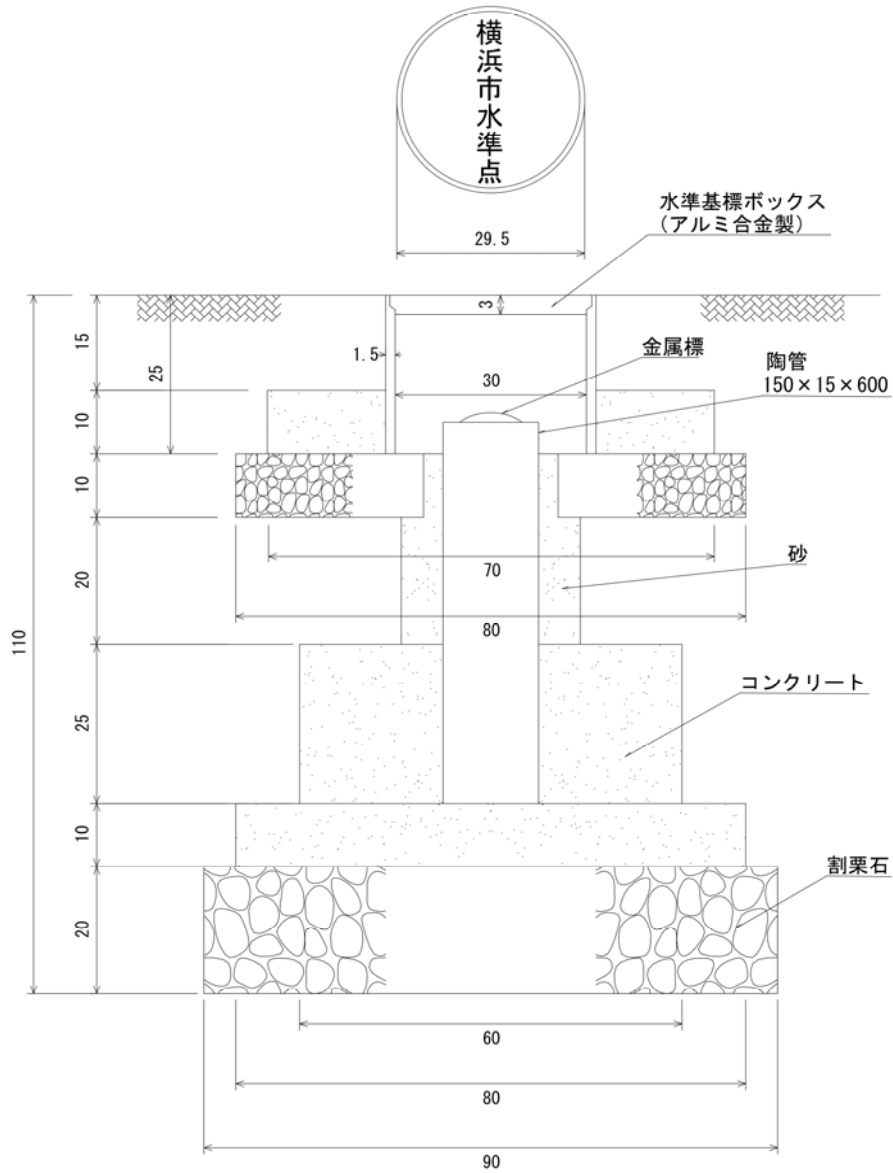
断面図



一等水準基標構造図

(単位 : cm)

(縮尺 : 1/10)



水準測量成果表

(基準日・令和 4 年 1 月 1 日)

自 東京都千代田区永田町

至 横浜市金沢区・戸塚区

単位 標 高 m

変 動 量 mm

水 準 点 成 果

索引

| 市区町村名 | 頁 |
|-------|----|
| 鶴見区 | 1 |
| 神奈川区 | 2 |
| 西区 | 3 |
| 中区 | 4 |
| 南区 | 5 |
| 港南区 | 6 |
| 保土ヶ谷区 | 7 |
| 旭区 | 8 |
| 磯子区 | 9 |
| 金沢区 | 10 |
| 港北区 | 11 |
| 緑区 | 12 |
| 青葉区 | 13 |
| 都筑区 | 14 |
| 戸塚区 | 15 |
| 栄区 | 16 |
| 泉区 | 17 |
| 瀬谷区 | 18 |
| 観測井戸 | 19 |

| 市区町村名 | 頁 |
|-------|---|
|-------|---|

| 市区町村名 | 頁 |
|-------|---|
|-------|---|

横浜市水準測量成果表

世界測地系（測地成果2011）

（ 1 年 間 ）

Page 1

観測の基準日 令和 4 年 1 月 1 日

市区町村名：【 横浜市鶴見区 】

上段＊印の標高は、改算値または移設前の値

| 水準点番号 | 所 在 地 | | | 標 高 | | 変動量 | 備 考 |
|-----------|-------------|-------|-----------------------|-------------|-------------|------------|-----|
| | 町名（大字） | 番 地 | 目 標 | 令和 3年 1月 | 令和 4年 1月 | | |
| 3 | 市場富士見町 | 7 | 市場公園 | m 1.4355 | m 1.4353 | mm -0.2 | |
| 56 | 鶴見中央 四丁目 | 38-32 | 鶴見税務署 | 2.3481 | 2.3453 | -2.8 | |
| I 30 | 鶴見中央 五丁目 | 19 | 本山前桜公園 | 2.9224 | 2.9141 | -8.3 | |
| I 30-1 | 生麦一丁目 | 15-4先 | キロポスト25.0k (国道15号) | 1.4962 | 1.4934 | -2.8 | |
| I 015-022 | 鶴見中央 四丁目 | 33-5先 | エネスタ鶴見前 | 1.6499 | 1.6466 | -3.3 | |
| I 015-023 | 鶴見中央 五丁目 | 26-2先 | 一国オート販売前 | 2.4663 | 2.4639 | -2.4 | |
| I 015-024 | 生麦三丁目 | 8-14先 | アークプラザ生麦前 | 2.4317 | 2.4289 | -2.8 | |
| | | | | | | | |
| | | | | | | | |
| | | | | | | | |
| | | | | | | | |
| | | | | | | | |
| | | | | | | | |
| | | | | | | | |
| | | | | | | | |
| | | | | | | | |
| | | | | | | | |
| | | | | | | | |
| | | | | | | | |
| | | | | | | | |
| | | | | | | | |
| | | | | | | | |
| | | | | | | | |
| | | | | | | | |
| | | | | | | | |
| | | | | | | | |
| | | | | | | | |
| | | | | | | | |
| 合 計 | | | | | 7 基 | | |

「この測量成果は、国土地理院長の承認を得て同院所管の測量標及び測量成果を使用して得たものである（承認番号）令3関公第481号」

横浜市水準測量成果表

世界測地系（測地成果2011）

（1年間）

Page 2

観測の基準日 令和4年1月1日

市区町村名：【横浜市神奈川区】

上段*印の標高は、改算値または移設前の値

| 水準点番号 | 所在地 | | | 標高 | | 変動量 | 備考 |
|------------|---------|--------|-------------|-------------|-------------|------------|---------|
| | 町名（大字） | 番地 | 目標 | 令和3年1月 | 令和4年1月 | | |
| 115 | 東神奈川二丁目 | 35-1 | 神奈川小学校 | m 4.2074 | m 4.2052 | mm -2.2 | |
| 127 | 六角橋六丁目 | 1-4 | 六角橋公園 | ----- | 14.9578 | ----- | 前年度欠測 |
| 141 | 西神奈川三丁目 | 2 | 西神奈川三丁目公園 | ----- | 8.8074 | ----- | 前年度欠測 |
| 横浜基準点 | 三ツ沢西町 | 3-1 | 三ツ沢公園入口 | 48.3111 | 48.3111 | 0.0 | 不動点 |
| 横浜基準点金属標 | 三ツ沢西町 | 3-1 | 三ツ沢公園入口 | 47.7082 | 47.7077 | -0.5 | |
| I 31 | 浦島町 | 365 | 浦島町浜公園 | 5.9739 | 5.9715 | -2.4 | |
| I 31-1 | 青木町 | 3-18 | 普門寺前 | 5.5782 | 5.5791 | +0.9 | |
| (仮) I 31-1 | 青木町 | 3-18 | 普門寺前 | ----- | 4.3295 | ----- | 令和3年度仮点 |
| I 015-028 | 神奈川二丁目 | 10-10先 | 皆川釣具店前 | 4.5449 | 4.5418 | -3.1 | |
| I 001-029 | 西神奈川一丁目 | 9-1先 | 小児療育相談センター前 | ----- | 3.7256 | ----- | 前年度欠測 |
| | | | | | | | |
| | | | | | | | |
| | | | | | | | |
| | | | | | | | |
| | | | | | | | |
| | | | | | | | |
| | | | | | | | |
| | | | | | | | |
| | | | | | | | |
| | | | | | | | |
| | | | | | | | |
| | | | | | | | |
| | | | | | | | |
| | | | | | | | |
| | | | | | | | |
| 合計 | | | | | 10基 | | |

「この測量成果は、国土地理院長の承認を得て同院所管の測量標及び測量成果を使用して得たものである（承認番号）令3関公第481号」

横浜市水準測量成果表

世界測地系（測地成果2011）

（ 1 年 間 ）

Page 3

観測の基準日 令和 4 年 1 月 1 日

市区町村名：【 横浜市西区 】

上段*印の標高は、改算値または移設前の値

| 水準点番号 | 所在地 | | | 標高 | | 変動量 | 備考 |
|---------|--------|-------|----------------------|-------------|-------------|------------|----------------|
| | 町名（大字） | 番地 | 目 標 | 令和 3年 1月 | 令和 4年 1月 | | |
| (仮) 209 | 岡野二丁目 | 10-10 | 旧古河電工 パワーシステムズ(株) | m 0.8777 | m 0.8759 | mm -1.8 | 平成28年度 亡失仮点 |
| 210 | 浅間町3丁目 | 170 | 霜下公園 | 1.9527 | 1.9514 | -1.3 | |
| 215 | 平沼二丁目 | 8-20 | 水天宮 平沼神社 | 2.4002 | 2.4001 | -0.1 | |
| 216 | 平沼二丁目 | 11-36 | 平沼小学校 | 2.5342 | 2.5339 | -0.3 | |
| (仮) 217 | 西平沼町 | 6-1先 | 東京ガス 平沼整圧所前 | 1.2223 | 1.2222 | -0.1 | 平成30年度 亡失仮点 |
| 229 | 浅間町1丁目 | 16-1 | 浅間下公園 | 2.6763 | 2.6745 | -1.8 | |
| 234 | 西平沼町 | 5-55 | 東京ガス(株)平沼整圧所 | 1.4327 | 1.4338 | +1.1 | |
| 236 | 高島二丁目 | 13-2 | みずほ銀行脇 | 1.6270 | 1.6264 | -0.6 | |
| I 32 | 浅間町3丁目 | 170 | 霜下公園 | 2.2073 | 2.2061 | -1.2 | |
| | | | | | | | |
| | | | | | | | |
| | | | | | | | |
| | | | | | | | |
| | | | | | | | |
| | | | | | | | |
| | | | | | | | |
| | | | | | | | |
| | | | | | | | |
| | | | | | | | |
| | | | | | | | |
| | | | | | | | |
| | | | | | | | |
| | | | | | | | |
| | | | | | | | |
| 合 計 | | | | | | 9 基 | |

「この測量成果は、国土地理院長の承認を得て同院所管の測量標及び測量成果を使用して得たものである（承認番号）令3関公第481号」

横浜市水準測量成果表

世界測地系（測地成果2011）

（ 1 年 間 ）

Page 5

観測の基準日 令和 4 年 1 月 1 日

市区町村名：【 横浜市南区 】

上段*印の標高は、改算値または移設前の値

| 水準点番号 | 所 在 地 | | | 標 高 | | 変動量 | 備 考 |
|---------|--------|------|-----------|-------------|-------------|------|-----|
| | 町名（大字） | 番 地 | 目 標 | 令和 3年 1月 | 令和 4年 1月 | | |
| | | | | m | m | mm | |
| 715 | 中里一丁目 | 6-16 | 南小学校 | 5.6969 | 5.6940 | -2.9 | |
| 729 | 井土ヶ谷下町 | 14 | 鶴巻橋公園 | 3.0979 | 3.0948 | -3.1 | |
| I 10828 | 永田東三丁目 | 17先 | サンユーマンション | 17.5701 | 17.5680 | -2.1 | |
| I 10829 | 通町3丁目 | 72 | 野呂歯科医院前 | 3.5376 | 3.5351 | -2.5 | |
| | | | | | | | |
| | | | | | | | |
| | | | | | | | |
| | | | | | | | |
| | | | | | | | |
| | | | | | | | |
| | | | | | | | |
| | | | | | | | |
| | | | | | | | |
| | | | | | | | |
| | | | | | | | |
| | | | | | | | |
| | | | | | | | |
| | | | | | | | |
| | | | | | | | |
| | | | | | | | |
| | | | | | | | |
| | | | | | | | |
| | | | | | | | |
| | | | | | | | |
| | | | | | | | |
| | | | | | | | |
| 合 計 | | | | | | | 4 基 |

「この測量成果は、国土地理院長の承認を得て同院所管の測量標及び測量成果を使用して得たものである（承認番号）令3関公第481号」

横浜市水準測量成果表

世界測地系（測地成果2011）

（1年間）

Page 6

観測の基準日 令和4年1月1日

市区町村名：【横浜市港南区】

上段*印の標高は、改算値または移設前の値

| 水準点番号 | 所在地 | | | 標高 | | 変動量 | 備考 |
|-------------|---------|--------|-----------|--------------|--------------|------------|---------|
| | 町名(大字) | 番地 | 目標 | 令和3年1月 | 令和4年1月 | | |
| K-3 | 上大岡西三丁目 | 2-21 | 江ノ島電鉄(株) | m 11.7656 | m 11.7619 | mm -3.7 | |
| I 10830 | 上大岡西一丁目 | 10-11先 | ウスイホームビル前 | 7.9512 | 7.9475 | -3.7 | |
| (仮) I 10831 | 笹下二丁目 | 4-23 | 笹下南郵便局向側 | 20.7173 | 20.4755 | ----- | 令和3年度仮点 |
| | | | | | | | |
| | | | | | | | |
| | | | | | | | |
| | | | | | | | |
| | | | | | | | |
| | | | | | | | |
| | | | | | | | |
| | | | | | | | |
| | | | | | | | |
| | | | | | | | |
| | | | | | | | |
| | | | | | | | |
| | | | | | | | |
| | | | | | | | |
| | | | | | | | |
| | | | | | | | |
| | | | | | | | |
| | | | | | | | |
| | | | | | | | |
| | | | | | | | |
| | | | | | | | |
| | | | | | | | |
| 合計 | | | | | | 3基 | |

「この測量成果は、国土地理院長の承認を得て同院所管の測量標及び測量成果を使用して得たものである（承認番号）令3関公第481号」

横浜市水準測量成果表

世界測地系（測地成果2011）

（1年間）

Page 7

観測の基準日 令和4年1月1日

市区町村名：【横浜市保土ヶ谷区】

上段*印の標高は、改算値または移設前の値

| 水準点番号 | 所在地 | | | 標高 | | 変動量 | 備考 |
|--------|--------|-------|-------------------|---------|---------|------|----|
| | 町名（大字） | 番地 | 目標 | 令和3年1月 | 令和4年1月 | | |
| | | | | m | m | mm | |
| 801 | 天王町1丁目 | 8-12 | 橋樹神社 | 2.1269 | 2.1241 | -2.8 | |
| 812 | 狩場町 | 213 | 資源循環局 保土ヶ谷工場入口 | 42.9493 | 42.9483 | -1.0 | |
| 基 25 | 権太坂一丁目 | 2-7 | グランシティ保土ヶ谷 | 20.3153 | 20.3143 | -1.0 | |
| I 32-1 | 神戸町 | 104-2 | 神戸公園 | 4.0160 | 4.0139 | -2.1 | |
| | | | | | | | |
| | | | | | | | |
| | | | | | | | |
| | | | | | | | |
| | | | | | | | |
| | | | | | | | |
| | | | | | | | |
| | | | | | | | |
| | | | | | | | |
| | | | | | | | |
| | | | | | | | |
| | | | | | | | |
| | | | | | | | |
| | | | | | | | |
| | | | | | | | |
| | | | | | | | |
| | | | | | | | |
| | | | | | | | |
| | | | | | | | |
| 合計 | | | | | | | 4基 |

「この測量成果は、国土地理院長の承認を得て同院所管の測量標及び測量成果を使用して得たものである（承認番号）令3関公第481号」

横浜市水準測量成果表

世界測地系（測地成果2011）

（1年間）

Page 9

観測の基準日 令和4年1月1日

市区町村名：【横浜市磯子区】

上段*印の標高は、改算値または移設前の値

| 水準点番号 | 所在地 | | | 標高 | | 変動量 | 備考 |
|---------|--------|-------|-----------|--------|--------|------|----|
| | 町名（大字） | 番地 | 目標 | 令和3年1月 | 令和4年1月 | | |
| | | | | m | m | mm | |
| 435 | 杉田五丁目 | 24 | 杉田公園 | 2.2253 | 2.2227 | -2.6 | |
| 439 | 杉田一丁目 | 8-1 | 杉田小学校 | 3.8395 | 3.8368 | -2.7 | |
| I 10832 | 森三丁目 | 10-12 | 県営中原高層住宅前 | 2.2779 | 2.2757 | -2.2 | |
| | | | | | | | |
| | | | | | | | |
| | | | | | | | |
| | | | | | | | |
| | | | | | | | |
| | | | | | | | |
| | | | | | | | |
| | | | | | | | |
| | | | | | | | |
| | | | | | | | |
| | | | | | | | |
| | | | | | | | |
| | | | | | | | |
| | | | | | | | |
| | | | | | | | |
| | | | | | | | |
| | | | | | | | |
| | | | | | | | |
| | | | | | | | |
| | | | | | | | |
| 合計 | | | | | | | 3基 |

「この測量成果は、国土地理院長の承認を得て同院所管の測量標及び測量成果を使用して得たものである（承認番号）令3関公第481号」

横浜市水準測量成果表

世界測地系（測地成果2011）

（ 1 年 間 ）

Page 11

観測の基準日 令和 4 年 1 月 1 日

市区町村名：【 横浜市港北区 】

上段*印の標高は、改算値または移設前の値

| 水準点番号 | 所在地 | | | 標高 | | 変動量 | 備考 |
|-------|--------|--------|------------------------|-------------|-------------|-------|-------|
| | 町名（大字） | 番地 | 目 標 | 令和 3年 1月 | 令和 4年 1月 | | |
| | | | | m | m | mm | |
| 930 | 岸根町 | 806 | 岸根総合公園 | ----- | 20.7681 | ----- | 前年度欠測 |
| 937 | 新吉田町 | 6070 | グラスフィックス駐車場 | ----- | 12.8387 | ----- | 前年度欠測 |
| 941 | 新羽町 | 3925 | 北新羽会館 | ----- | 12.3628 | ----- | 前年度欠測 |
| 942 | 大豆戸町 | 711先 | 新横浜自動車前 グリーンベルト | ----- | 5.8172 | ----- | 前年度欠測 |
| 969 | 大倉山七丁目 | 39-1 | 港北土木事務所 | ----- | 5.2106 | ----- | 前年度欠測 |
| 970 | 大倉山七丁目 | 40-1 | 北部下水道建設事務所前 グリーンベルト | ----- | 5.1787 | ----- | 前年度欠測 |
| 973 | 新横浜三丁目 | 23-8先 | 横浜半蔵ビル前 緑地帯 | ----- | 5.4611 | ----- | 前年度欠測 |
| 974 | 新横浜二丁目 | 16 | 新横浜駅前公園（中央） | ----- | 7.1230 | ----- | 前年度欠測 |
| 975 | 新横浜一丁目 | 22 | 新横浜第一公園 | ----- | 5.8924 | ----- | 前年度欠測 |
| 980 | 新横浜一丁目 | 14-2 | 歩道橋脇 | ----- | 6.3478 | ----- | 前年度欠測 |
| 984 | 新羽町 | 1280 | 日本リネンサプライ(株) | ----- | 3.4483 | ----- | 前年度欠測 |
| 987 | 新羽町 | 2357-2 | 新羽消防出張所 | ----- | 5.7001 | ----- | 前年度欠測 |
| 988 | 大倉山三丁目 | 40-1 | 大綱中学校 | ----- | 4.1232 | ----- | 前年度欠測 |
| 991 | 小机町 | 3211 | 横浜労災病院 | ----- | 11.3674 | ----- | 前年度欠測 |
| | | | | | | | |
| | | | | | | | |
| | | | | | | | |
| | | | | | | | |
| | | | | | | | |
| | | | | | | | |
| | | | | | | | |
| | | | | | | | |
| | | | | | | | |
| | | | | | | | |
| | | | | | | | |
| | | | | | | | |
| | | | | | | | |
| | | | | | | | |
| | | | | | | | |
| 合 計 | | | | | 14 基 | | |

「この測量成果は、国土地理院長の承認を得て同院所管の測量標及び測量成果を使用して得たものである（承認番号）令3関公第481号」

横浜市水準測量成果表

世界測地系（測地成果2011）

（1年間）

Page 12

観測の基準日 令和4年1月1日

市区町村名：【横浜市緑区】

上段*印の標高は、改算値または移設前の値

| 水準点番号 | 所在地 | | | 標高 | | 変動量 | 備考 |
|---------|--------|---------|----------------------|--------------|--------------|------------|----|
| | 町名（大字） | 番地 | 目標 | 令和3年1月 | 令和4年1月 | | |
| I 11051 | 長津田六丁目 | 19-24先 | ライフレビュー 長津田ヒルズ前 | m 39.2742 | m 39.2727 | mm -1.5 | |
| I 11052 | 長津田町 | 4199-1先 | ライオンズマンション 長津田第3前 | 78.7142 | 78.7126 | -1.6 | |
| | | | | | | | |
| | | | | | | | |
| | | | | | | | |
| | | | | | | | |
| | | | | | | | |
| | | | | | | | |
| | | | | | | | |
| | | | | | | | |
| | | | | | | | |
| | | | | | | | |
| | | | | | | | |
| | | | | | | | |
| | | | | | | | |
| | | | | | | | |
| | | | | | | | |
| | | | | | | | |
| | | | | | | | |
| | | | | | | | |
| | | | | | | | |
| | | | | | | | |
| | | | | | | | |
| 合計 | | | | | | 2基 | |

「この測量成果は、国土地理院長の承認を得て同院所管の測量標及び測量成果を使用して得たものである（承認番号）令3関公第481号」

横浜市水準測量成果表

世界測地系（測地成果2011）

（ 1 年 間 ）

Page 13

観測の基準日 令和 4 年 1 月 1 日

市区町村名：【 横浜市青葉区 】

上段*印の標高は、改算値または移設前の値

| 水準点番号 | 所 在 地 | | | 標 高 | | 変動量 | 備 考 |
|---------|--------|-------|-----------------------|-------------|--------------|-------------|-------|
| | 町名（大字） | 番 地 | 目 標 | 令和 3年 1月 | 令和 4年 1月 | | |
| M-34 | 荏田町 | 494-8 | かたらい宿公園 | m ----- | m 18.1920 | mm ----- | 前年度欠測 |
| I 11047 | 荏田町 | 327-1 | 観福寺 | 21.5945 | 21.5956 | +1.1 | |
| I 11048 | 荏田西一丁目 | 4 | 荏田富士塚公園 | 40.8283 | 40.8277 | -0.6 | |
| I 11049 | 柿の木台 | 21-15 | 柿の木台第二公園前 | 36.0300 | 36.0281 | -1.9 | |
| I 11050 | しらとり台 | 5 | しらとり台第一公園 排気ガス監視所脇 | 35.0664 | 35.0643 | -2.1 | |
| | | | | | | | |
| | | | | | | | |
| | | | | | | | |
| | | | | | | | |
| | | | | | | | |
| | | | | | | | |
| | | | | | | | |
| | | | | | | | |
| | | | | | | | |
| | | | | | | | |
| | | | | | | | |
| | | | | | | | |
| | | | | | | | |
| | | | | | | | |
| | | | | | | | |
| | | | | | | | |
| | | | | | | | |
| | | | | | | | |
| | | | | | | | |
| 合 計 | | | | | 5 基 | | |

「この測量成果は、国土地理院長の承認を得て同院所管の測量標及び
測量成果を使用して得たものである（承認番号）令3関公第481号」

横浜市水準測量成果表

世界測地系（測地成果2011）

（1年間）

Page 15

観測の基準日 令和4年1月1日

市区町村名：【横浜市戸塚区】

上段*印の標高は、改算値または移設前の値

| 水準点番号 | 所在地 | | | 標高 | | 変動量 | 備考 |
|---------|--------|--------|--------------|--------------|--------------|------------|--------------|
| | 町名（大字） | 番地 | 目標 | 令和3年1月 | 令和4年1月 | | |
| (仮)T-62 | 平戸町 | 456 | 芹ヶ谷団地入口交差点 | m 25.1650 | m 25.1625 | mm -2.5 | 平成30年度 仮点 |
| T-80 | 矢部町 | 1626 | 踊場町内会館 | 49.4531 | 49.4486 | -4.5 | |
| I 33-1 | 平戸一丁目 | 16-12先 | 神奈川トヨタ整備(株)前 | 40.7088 | 40.7057 | -3.1 | |
| I 34 | 前田町 | 100 | 小糸工業(株) | 19.2929 | 19.2894 | -3.5 | |
| I 34-1 | 吉田町 | 935 | コスモスビル隣 | 16.1192 | 16.1140 | -5.2 | |
| 交 35-7 | 戸塚町 | 4183 | 八坂神社 入口際 | 14.3426 | 14.3370 | -5.6 | |
| | | | | | | | |
| | | | | | | | |
| | | | | | | | |
| | | | | | | | |
| | | | | | | | |
| | | | | | | | |
| | | | | | | | |
| | | | | | | | |
| | | | | | | | |
| | | | | | | | |
| | | | | | | | |
| | | | | | | | |
| | | | | | | | |
| | | | | | | | |
| | | | | | | | |
| | | | | | | | |
| | | | | | | | |
| 合計 | | | | | | 6基 | |

「この測量成果は、国土地理院長の承認を得て同院所管の測量標及び測量成果を使用して得たものである（承認番号）令3関公第481号」

横浜市水準測量成果表

世界測地系（測地成果2011）

（1年間）

Page 16

観測の基準日 令和4年1月1日

市区町村名：【横浜市栄区】

上段*印の標高は、改算値または移設前の値

| 水準点番号 | 所在地 | | | 標高 | | 変動量 | 備考 |
|-------|-------------|---------|--------------------------|--------------|--------------|------------|-------------|
| | 町名（大字） | 番地 | 目 標 | 令和3年1月 | 令和4年1月 | | |
| T-37 | 金井町 | 363 | 住友電気工業(株) 衆芳寮(跡地) | m 10.0230 | m 10.0170 | mm -6.0 | |
| T-38 | 飯島町 | 314-3 | ダイアパレスワンダー スケープ横 跨線橋下 | 11.1584 | 11.1531 | -5.3 | |
| T-39 | 長沼町 | 82 | 栄第二水再生センター | 11.2372 | 11.2307 | -6.5 | |
| T-42 | 長沼町 | 125-4 | 豊田小学校 | 13.2104 | 13.2057 | -4.7 | |
| T-46 | 小菅ヶ谷 二丁目 | 22-1 | 西本郷小学校 | 12.8554 | 12.8480 | -7.4 | |
| T-47 | 田谷町 | 639 | 小蓋山バス停（神奈中） | 14.0559 | 14.0498 | -6.1 | |
| T-49 | 金井町 | 20 | 住友電気工業(株) 体育館 | 8.3156 | 8.3069 | -8.7 | |
| T-53 | 笠間四丁目 | 1-48 | (株)タツノ 横浜工場 | 12.5342 | 12.5268 | -7.4 | |
| T-54 | 笠間四丁目 | 13先 | 笠間町公園 | 13.2512 | 13.2451 | -6.1 | |
| T-55 | 笠間一丁目 | 5-1 | ファミリーマート 大船駅北店 | 10.6853 | 10.6785 | -6.8 | |
| T-56 | 笠間二丁目 | 5-1 | 芝浦メカトロニクス(株) | 10.4053 | 10.3987 | -6.6 | |
| T-57 | 笠間五丁目 | 20-16先 | 法安寺 | 12.5902 | 12.5849 | -5.3 | |
| T-58 | 鎌倉市岩瀬 | 1420 | 鎌倉女子大学 | 13.4325 | 13.4248 | -7.7 | |
| T-60 | 中野町 | 16-1 | 本郷小学校 | 18.8457 | 18.8368 | -8.9 | |
| T-69 | 上郷町 | 100 | 長瀬ビル | 21.5004 | 21.4907 | -9.7 | |
| T-70 | 上郷町 | 660 | ネットトヨタ横浜前歩道 | 24.1607 | 24.1504 | -10.3 | |
| T-71 | 上郷町 | 1054-1 | 光明寺 | 29.5345 | 29.5230 | -11.5 | |
| T-73 | 上郷町 | 1480-5先 | 杉元木橋 | 41.5342 | 41.5212 | -13.0 | |
| T-74 | 上郷町 | 1563-5 | 水道局 朝比奈分水池 | 69.0886 | 69.0773 | -11.3 | 令和1年度 移設 |
| T-87 | 金井町 | 100 | 県立金井高等学校 | 11.5734 | 11.5653 | -8.1 | |
| | | | | | | | |
| | | | | | | | |
| | | | | | | | |
| | | | | | | | |
| | | | | | | | |
| 合 計 | | | | | 20 基 | | |

「この測量成果は、国土地理院長の承認を得て同院所管の測量標及び
測量成果を使用して得たものである（承認番号）令3関公第481号」

横浜市水準測量成果表

世界測地系（測地成果2011）

（ 1 年 間 ）

Page 17

観測の基準日 令和 4 年 1 月 1 日

市区町村名：【 横浜市泉区 】

上段*印の標高は、改算値または移設前の値

| 水準点番号 | 所 在 地 | | | 標 高 | | 変動量 | 備 考 |
|---------|--------|--------|----------------------|-------------|-------------|------|-----|
| | 町名（大字） | 番 地 | 目 標 | 令和 3年 1月 | 令和 4年 1月 | | |
| | | | | m | m | mm | |
| T-2 | 上飯田町 | 2807 | (有)齊藤工業 | 41.6711 | 41.6678 | -3.3 | |
| T-3 | 上飯田町 | 4579 | 柳明神社 | 43.0574 | 43.0537 | -3.7 | |
| T-5 | 上飯田町 | 2670 | 県営いちょう団地 上飯田第2集会所 | 35.3075 | 35.3007 | -6.8 | |
| T-6 | 上飯田町 | 2519 | 飯田神社 | 34.5563 | 34.5505 | -5.8 | |
| T-7 | 上飯田町 | 1331 | 上飯田小学校 | 37.2306 | 37.2253 | -5.3 | |
| T-18 | 上飯田町 | 2670-1 | 県営いちょう団地 1号棟横 | 34.3883 | 34.3836 | -4.7 | |
| T-27 | 和泉町 | 3721 | 中和田小学校 | 39.8678 | 39.8620 | -5.8 | |
| T-96 | 上飯田町 | 3795 | 飯田北いちょう小学校 | 51.1117 | 51.1075 | -4.2 | |
| I 10349 | 中田南四丁目 | 4-1 | 中田小学校 | 45.6453 | 45.6395 | -5.8 | |
| I 10350 | 和泉町 | 3492-1 | 中和田公園 | 38.8132 | 38.8082 | -5.0 | |
| 970804A | 領家三丁目 | 7 | 領家三丁目公園 | 47.3984 | 47.3912 | -7.2 | |
| | | | | | | | |
| | | | | | | | |
| | | | | | | | |
| | | | | | | | |
| | | | | | | | |
| | | | | | | | |
| | | | | | | | |
| | | | | | | | |
| | | | | | | | |
| | | | | | | | |
| | | | | | | | |
| | | | | | | | |
| | | | | | | | |
| | | | | | | | |
| | | | | | | | |
| | | | | | | | |
| 合 計 | | | | | 11 基 | | |

「この測量成果は、国土地理院長の承認を得て同院所管の測量標及び
測量成果を使用して得たものである（承認番号）令3関公第481号」

横浜市水準測量成果表

世界測地系（測地成果2011）

（ 1 年 間 ）

Page 19

観測の基準日 令和 4 年 1 月 1 日

上段 * 印の標高は、改算値または移設前の値

観測井戸

| 水準点番号 | 所在地 | | | 標高 | | 変動量 | 備考 |
|-----------|--------|------|------|-------------|-------------|-------------|-------|
| | 町名（大字） | 番地 | 目標 | 令和 3年 1月 | 令和 4年 1月 | | |
| 新羽観測井 IBM | 新羽町 | 1984 | 新羽公園 | m ----- | m 3.9045 | mm ----- | 前年度欠測 |
| 新羽40m 観測井 | 新羽町 | 1984 | 新羽公園 | ----- | 4.2306 | ----- | 前年度欠測 |
| 新羽80m 観測井 | 新羽町 | 1984 | 新羽公園 | ----- | 4.2479 | ----- | 前年度欠測 |
| | | | | | | | |
| | | | | | | | |
| | | | | | | | |
| | | | | | | | |
| | | | | | | | |
| | | | | | | | |
| | | | | | | | |
| | | | | | | | |
| | | | | | | | |
| | | | | | | | |
| | | | | | | | |
| | | | | | | | |
| | | | | | | | |
| | | | | | | | |
| | | | | | | | |
| | | | | | | | |
| | | | | | | | |
| | | | | | | | |
| | | | | | | | |
| 合 計 | | | | | 3 基 | | |

「この測量成果は、国土地理院長の承認を得て同院所管の測量標及び測量成果を使用して得たものである（承認番号）令3関公第481号」