

平成28年度設計図(排除方式 合流) 石川小学校

図名	平面図・縦断図(石川小学校)		
工事件名	災害時下水最終式殺菌トイレ用下水主管整備工事(その他)		
施工場所	南区中村町1丁目66番地		
縮尺	図示	図番	1/1
図号			
号線番号			
地形図番号			
審査	課長	係長	審査員

横浜市環境創造局

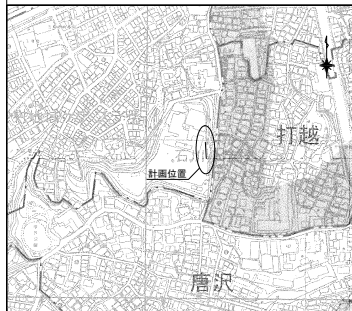
【石川小学校】

平面図 縮尺 1:500

縦断図 縮尺 縦 1:200 横 1:500



位置図



凡例

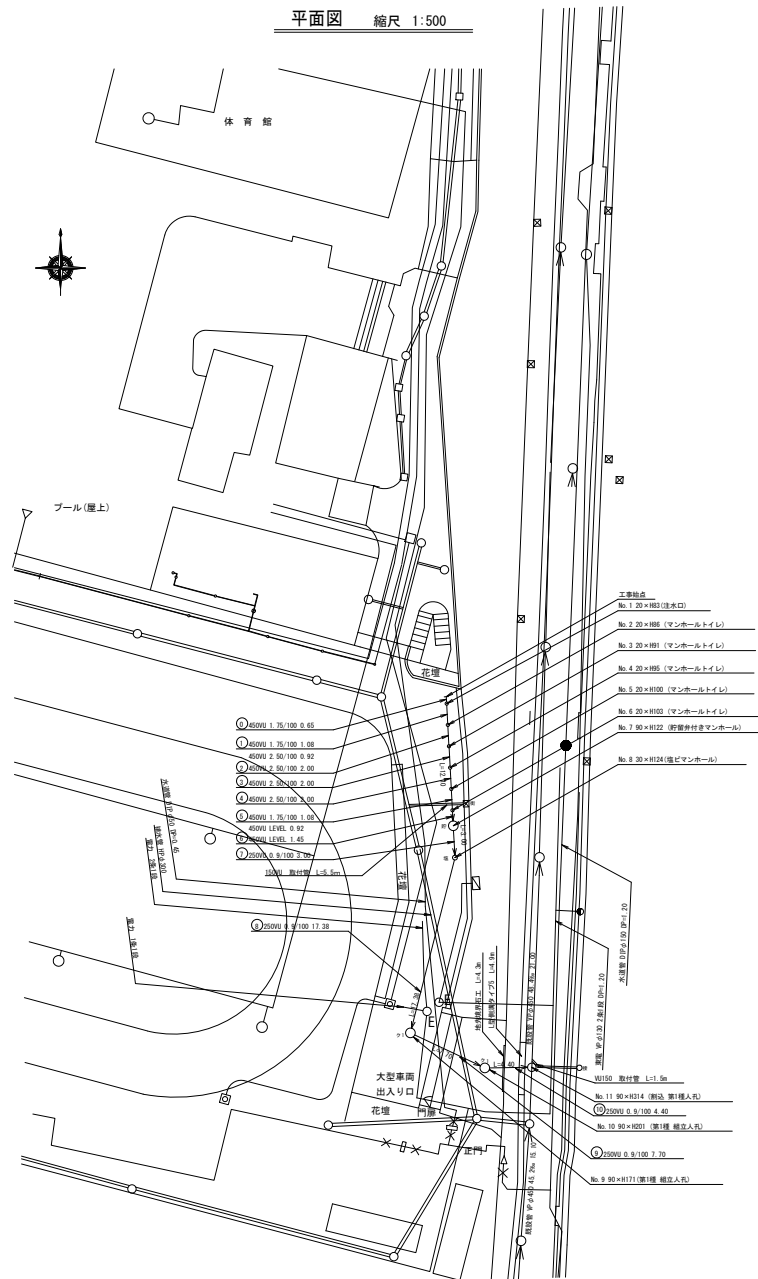
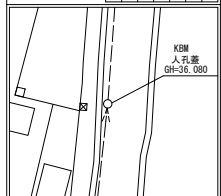
○	新設管線及びマンホールトイロ
○	新設管線及びマンホールトイロ(埋設)
○	新設管線及びマンホールトイロ(埋設)
○	新設管線及びマンホールトイロ(埋設)
○	新設管線及びマンホールトイロ(埋設)
○	新設管線及びマンホールトイロ(埋設)
○	新設管線及びマンホールトイロ(埋設)
○	新設管線及びマンホールトイロ(埋設)
○	新設管線及びマンホールトイロ(埋設)

使用水準点(年月日)

標石番号 既設第1種人孔

南区中村町1丁目66番地先

標高 (M) 36.080



号線番号	1				2		3		5		7		8		9		10	
管径	φ150 W				φ200 W		φ150 W (30M)		φ250 W		φ200 W		φ200 W		φ250 W (30M)		φ250 W	
勾配	2.5/100				LEVEL		0.9/100		-		-		-		-		-	
号線間距離	2.00	2.00	2.00	2.00	2.00	2.00	2.00	1.45	3.00	17.35	7.70	4.40	4.40	4.40	4.40	4.40	4.40	
人孔間距離	4.00	4.00	4.00	4.00	4.00	4.00	4.00	4.00	4.00	17.35	7.70	4.40	4.40	4.40	4.40	4.40	4.40	
流速	0.083	0.085	0.080	0.080	0.080	0.080	0.080	0.080	1.484	0.000	0.000	0.000	0.000	0.000	0.000	0.000	0.000	
流速下	0.486	0.486	0.486	0.486	0.486	0.486	0.486	0.486	0.486	0.072	0.000	0.000	0.000	0.000	0.000	0.000	0.000	
流出量	0.001																	
現在地盤高	36.080	36.080	36.080	36.080	36.080	36.080	36.080	36.080	36.080	36.080	36.080	36.080	36.080	36.080	36.080	36.080	36.080	36.080
H	0.100																	
管底高	35.980	35.980	35.980	35.980	35.980	35.980	35.980	35.980	35.980	35.980	35.980	35.980	35.980	35.980	35.980	35.980	35.980	35.980
追加距離	0.00	0.00	0.00	0.00	0.00	0.00	0.00	0.00	0.00	0.00	0.00	0.00	0.00	0.00	0.00	0.00	0.00	
土被	0.00	0.00	0.00	0.00	0.00	0.00	0.00	0.00	0.00	0.00	0.00	0.00	0.00	0.00	0.00	0.00	0.00	
施工種別	開削工法									開削工法								
仮設工事種別	--																	
基礎工事種別	--																	
管工事種別	--																	
埋設工事種別	--																	
管径種別	--																	
埋設種別	--																	
管種別	--																	
配管種別	--																	
取付管種別	--																	
取付管種別	--																	
取付管種別	--																	
取付管種別	--																	

① 経路間距離 1 型 2.00m  
② 経路間距離 2 型 2.00m  
③ 経路間距離 3 型 2.00m