平成２８年度設計図（排除方式　合流）							
図　名	平面図・縦断図（蒔田中学校）						
工事件名	災害時下水直結式仮設トイレ用下水道管整備工事（その77）						
施工場所	南区花之木町2丁目45番地						
縮　尺	図示		図　番		1／1		
号線番号							
地形図番号							
審　査	課長		係長		審査		設計
横浜市環境創造局							

蒔田中学校

【蒔田中学校】

0 1 2 3 4 5 6 7 8 9 10

平面図　縮尺 1:500

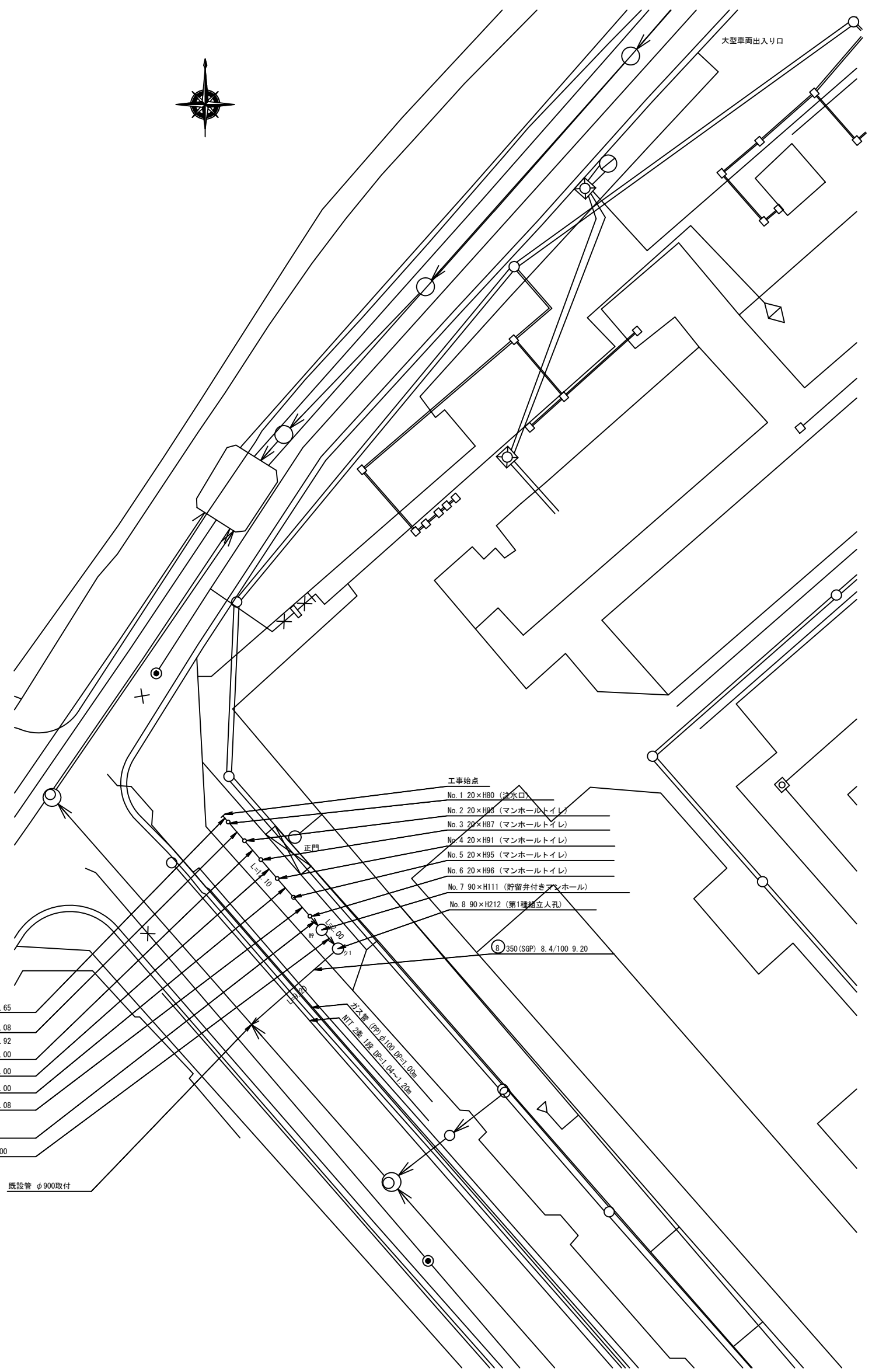

位置図

凡例	
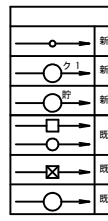	新設管渠及びます（マンホールトイレ）
	新設管渠及び第1種組立人孔
	新設管渠及び貯留弁付マンホール
	既設汚水管渠及びます・人孔
	既設雨水管渠及びます
	既設合流管渠及び第１種人孔

使用水準点（　年　月　日）	
標石番号	既設第３種人孔
南区花之木町2丁目45番地先	
標高 (M)	2.377

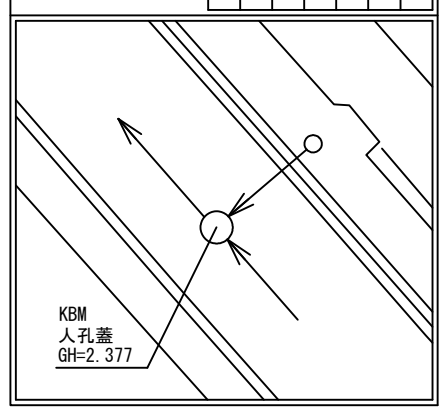

縦断図　縮尺 縦 1:200 横 1:500

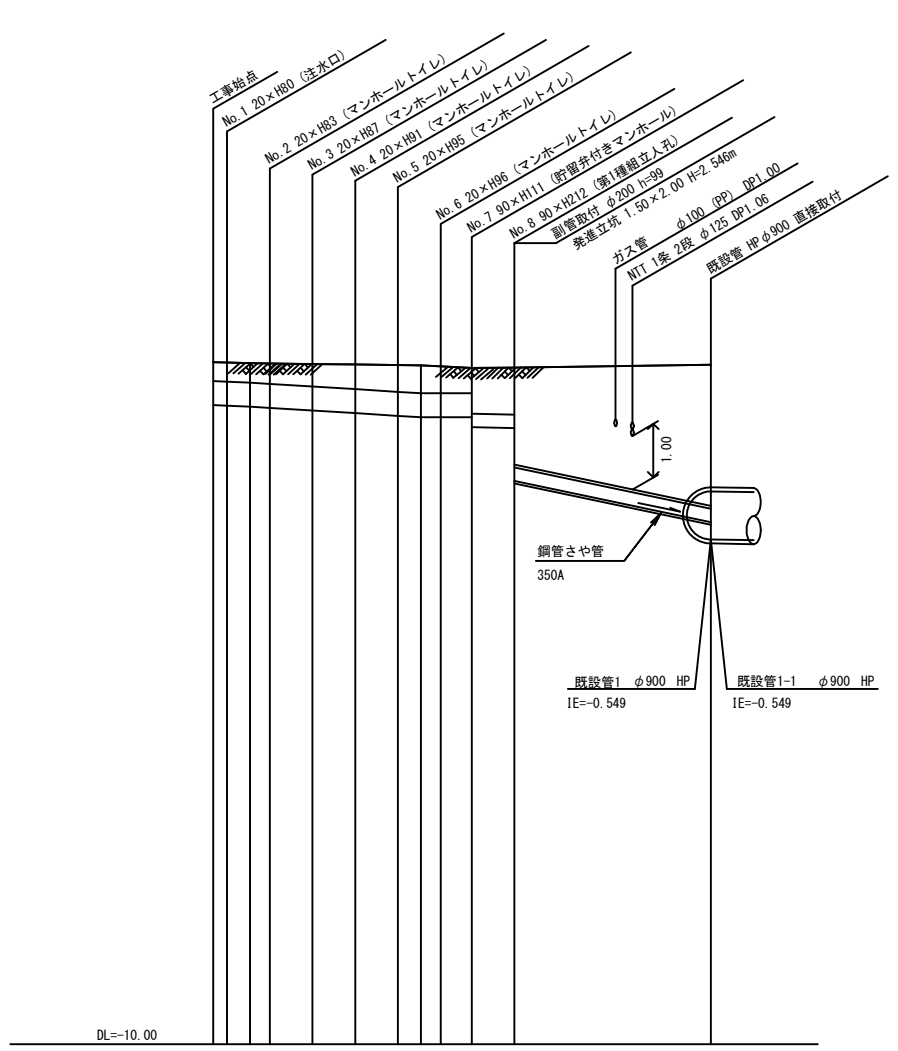

項目	値
号線番号	⓪ ① ② ③ ④ ⑤ ⑥ ⑦ ⑧
管　径	⊙450 VU / ⊙250 VU / ⊙250 VU (350A)
勾　配	1.75/100 / 2.5/100 / LEVEL / 0.9/100 / 8.4/100
号線間距離	0.65 / 2.00 / 2.00 / 2.00 / 2.00 / 2.00 / 1.45 / 2.00 / 9.20
人孔間距離	0.65 / 1.08 / 0.92 / 2.00 / 2.00 / 2.00 / 1.08 / 0.92 / 1.45 / 2.00 / 9.20
流　速	3.083 / 3.685 / 0.000 / 1.494 / 4.564
流下量	0.490 / 0.586 / 0.000 / 0.073 / 0.224
流出量	0.001
現在地盤高	2.77 2.76 2.75 2.75 2.74 2.73 2.72 2.71 2.69 2.66 2.67 2.72
H	0.113 / 0.108 / —
管底高	1.969 1.958 1.939 1.916 1.866 1.816 1.766 1.739 1.739 1.739 1.554 1.536 0.549 -0.224
追加距離	0.00 0.65 1.73 2.65 4.65 6.65 8.65 9.73 10.65 12.10 14.10 23.30
土　被	0.34 0.34 0.35 0.37 0.41 0.45 0.49 0.51 0.49 0.46 0.85 0.88 1.86 2.69
施工種別	開削工法 / 小口径推進工法(鋼製さや管工法 ボーリング式 一重ケーシング方式)
矢板工種別	— / ① / ② / —
基礎工種別	改良土基礎 / —
埋戻工種別	全面改良土埋戻し / —
覆工種別	—
舗装復旧種別	As舗装(As t=5cm RC-40 t=10cm Co t=15cm) / —
側溝種別	—
管種別	硬質塩化ビニル管 / 硬質塩化ビニル管(炭素鋼鋼管)
取付管埋戻工種別	—
交通整理員	1人/日

① 軽量鋼矢板Ⅰ型1段 2.00m
② 軽量鋼矢板Ⅱ型2段 3.50m