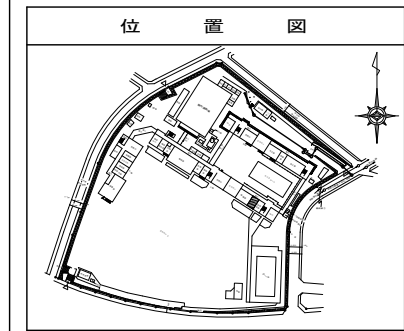
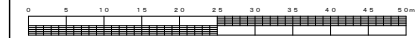


平成29年度設計図 (排除方式 分流)

図名	平面図・縦断面		
工事件名	災害時下水道結式仮設トイレ下水道管整備工事 (その110)		
施工場所	港南区野庭町630番地		
縮尺	図示	図番	1
路線番号	0 ~ 14		
地形図番号			

横浜市環境創造局

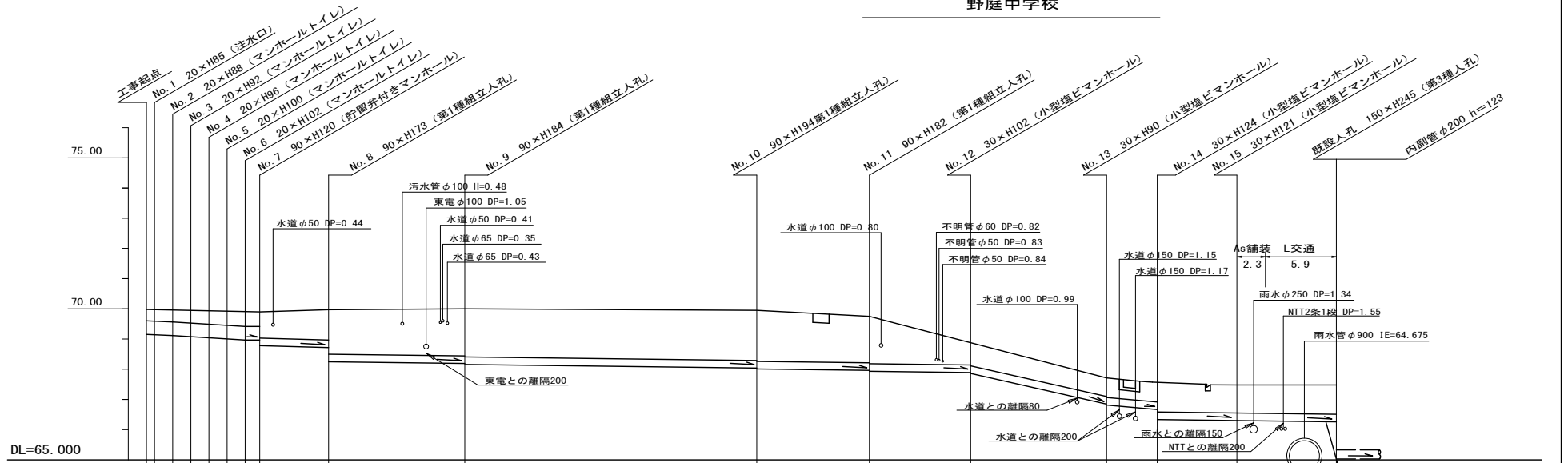
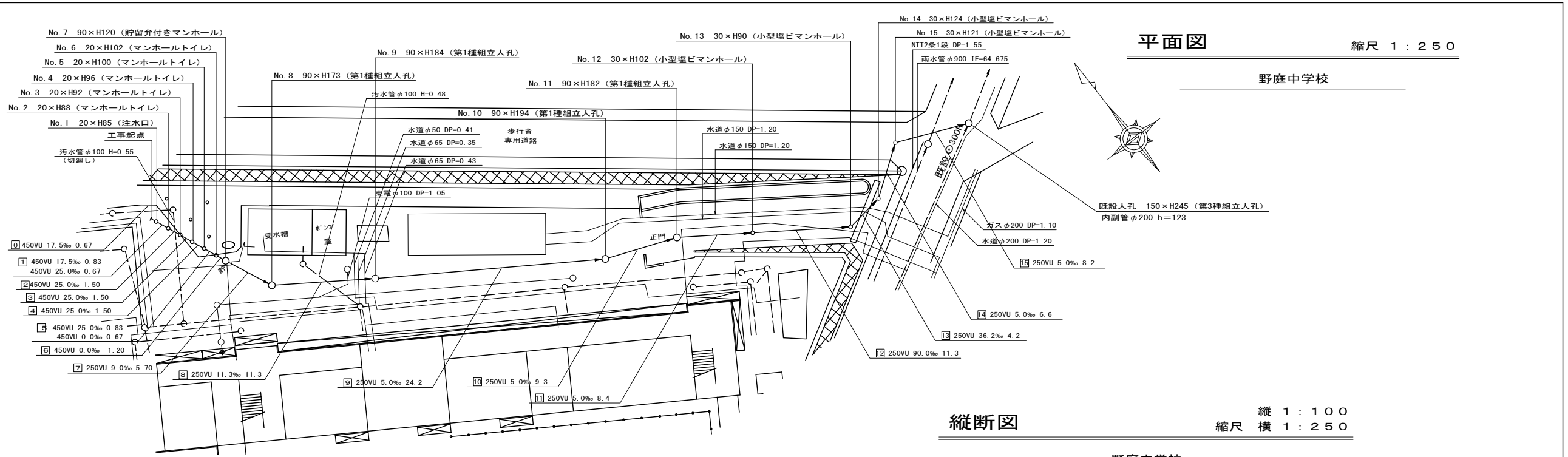


凡例

記号	名称
	新設管渠及びます
	新設管渠及び貯留弁付きマンホール
	既設管渠及び人孔
	既設宅内排水ます
	水道管
	ガス管
	電気ケーブル(東電)
	電気ケーブル(NTT)

使用水準点 (平成28年8月)

標石番号	既設人孔鉄蓋種
港南区野庭町630	
標高 (M)	674800



路線番号	0	1	2	3	4	5	6	7	8	9	10	11	12	13	14	15		
管径	φ450VU							φ250VU										
勾配	7.5	25.0	0.0	9.0					5.0			11.5	96.7	31.7	5.0			
号線間距離	0.67	1.51	5.1	5.1	5.1	1.2	5.5		11.2			24.2	9.3	9.2	9.8	4.7	6.8	8.0
人孔間距離	0.83	1.51	5.1	5.1	5.1	1.2	5.5		11.2			24.2	9.3	9.2	9.8	4.7	6.8	8.0
流速	3.045	3.640	0.000							1.114			4.724		1.114			
流下量	0.467	0.558	0.000							0.055			0.231		0.055			
流出量																		
現在地盤高	70.00	69.99	69.96	69.94	69.91	69.89	69.88	69.97	70.00	69.95	69.75	68.78	67.76	67.57	67.48	67.49		
H		0.113								0.108								
管底高	69.146	69.129	69.004	69.000	69.023	69.94	69.91	69.97	69.97	68.054	67.978	67.948	67.842	66.887	66.735	66.345	66.311	66.271
追加距離	0.07	0.17	2.17	3.67	5.17	6.67	7.50	8.84	14.95	50.40	59.70	68.92	78.80	83.59	90.45	98.47		
土被	0.41	0.42	0.42	0.44	0.45	0.46	0.46	0.48	1.45	1.64	1.54	0.68	0.62	0.58	0.91	0.96		
施工種別	開削工法 (昼間施工)																	
矢板工種別	—																	
基礎工種別	改良土基礎																	
埋戻工種別	全面改良土埋戻し																	
覆工種別	—																	
舗装復旧種別	歩道舗装 (As t=5cm RM-40 t=15cm)																	
側溝種別	—																	
管種別	下水道用硬質塩化ビニル管 (VU)																	
取付管理員工種別	—																	
交通整理員	1人/日																	