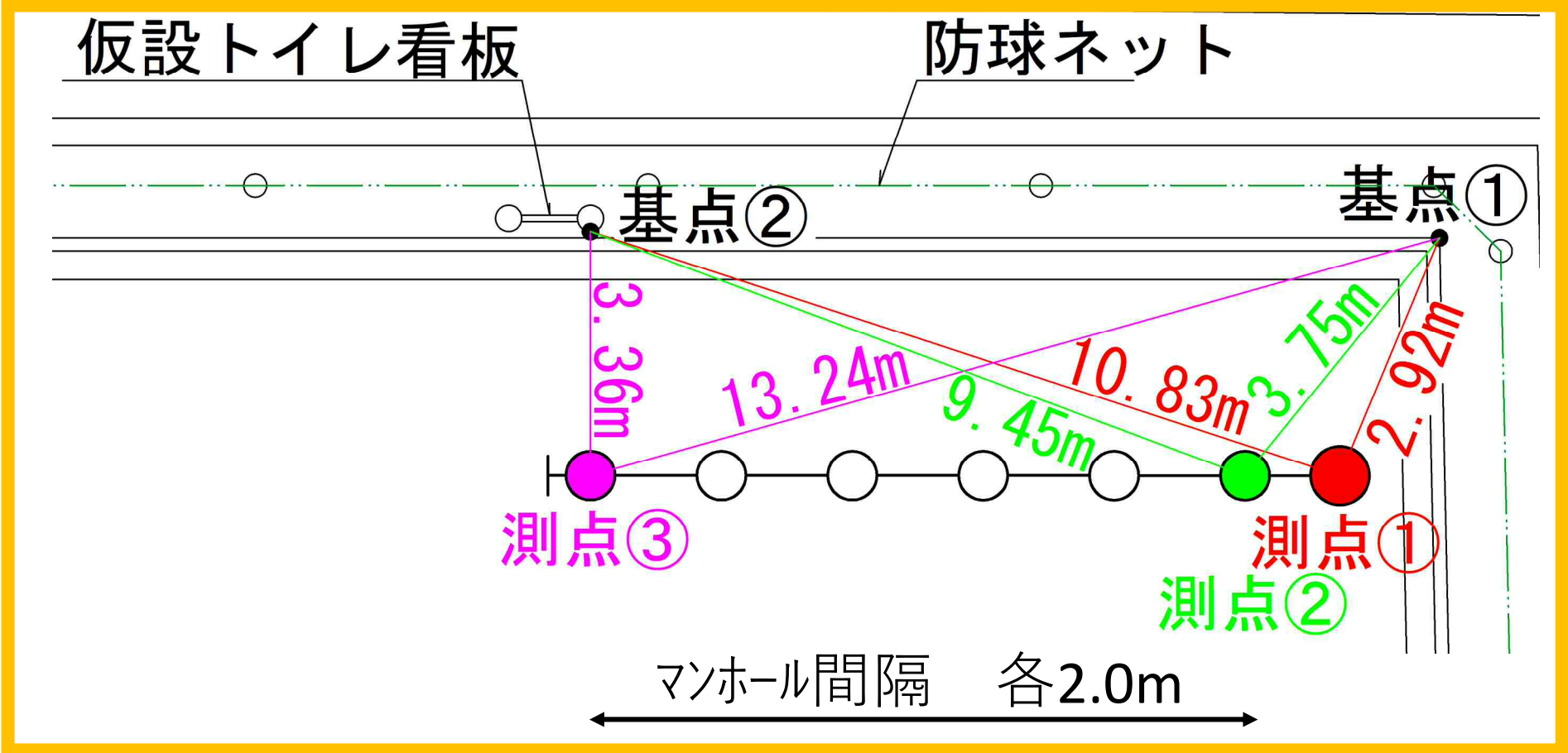
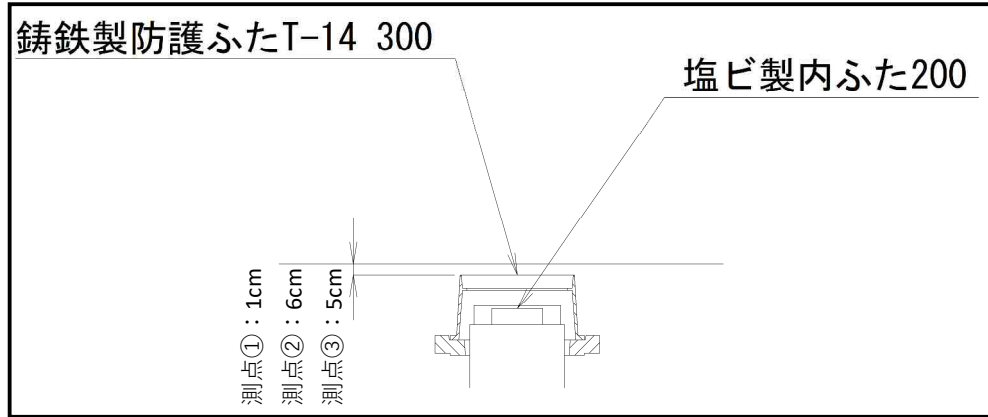
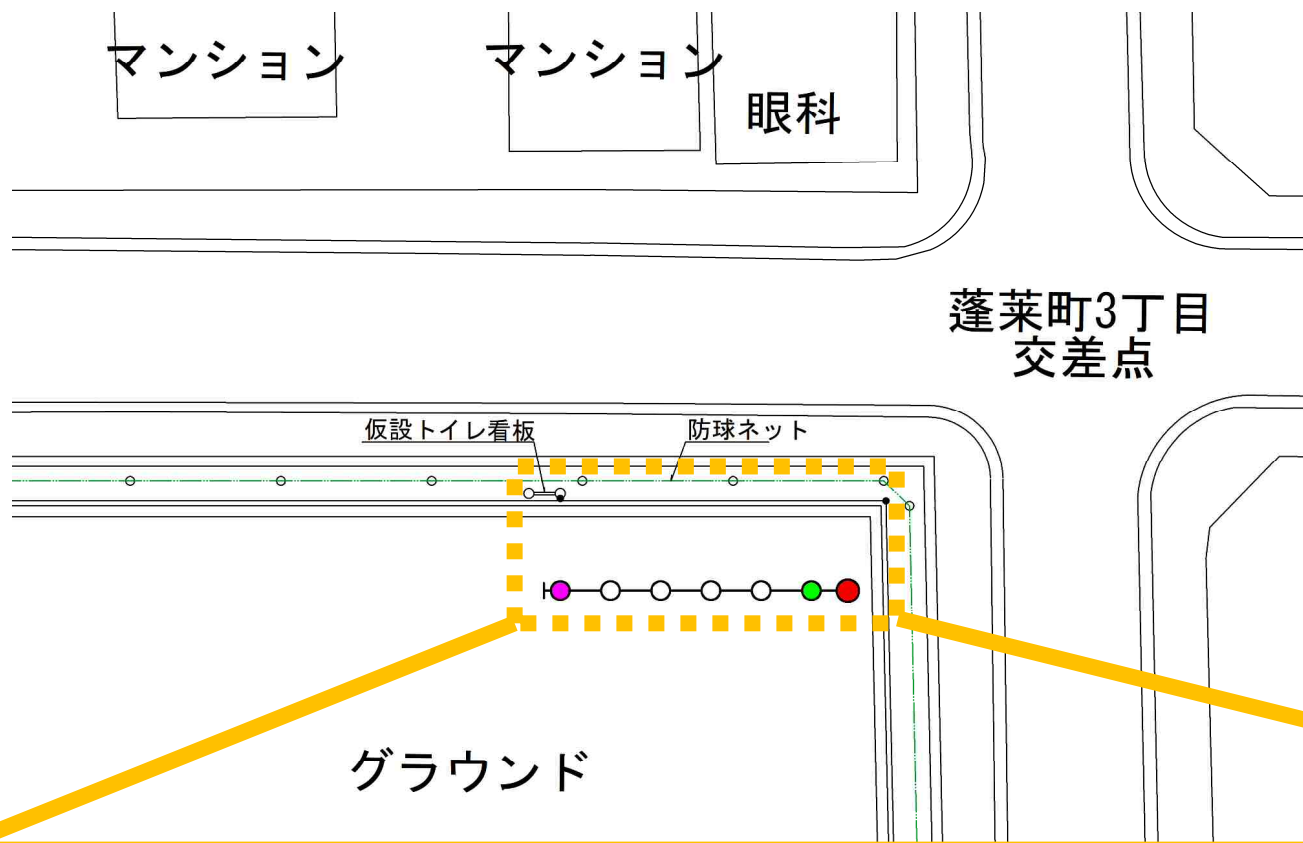




横浜吉田中学校 オフセット図



平成26年度竣工図(排除方式 合流)			
図名	変更平面図(横浜吉田中学校)		
工事件名	災害時下水道結式仮設トイレ用下水道管整備工事(その8)		
施工場所	中区羽衣町3丁目84番地		
縮尺	1/250	図番	1 / 2
号線番号	①②③④⑤⑥⑦⑧		
地籍図番号			
番	区	町	番
1	2	3	4
横浜市環境創造局			

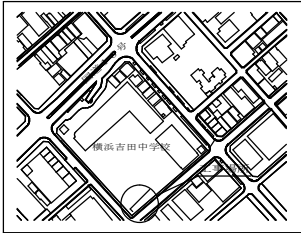
平面図 S=1/250  
横浜吉田中学校



竣工図

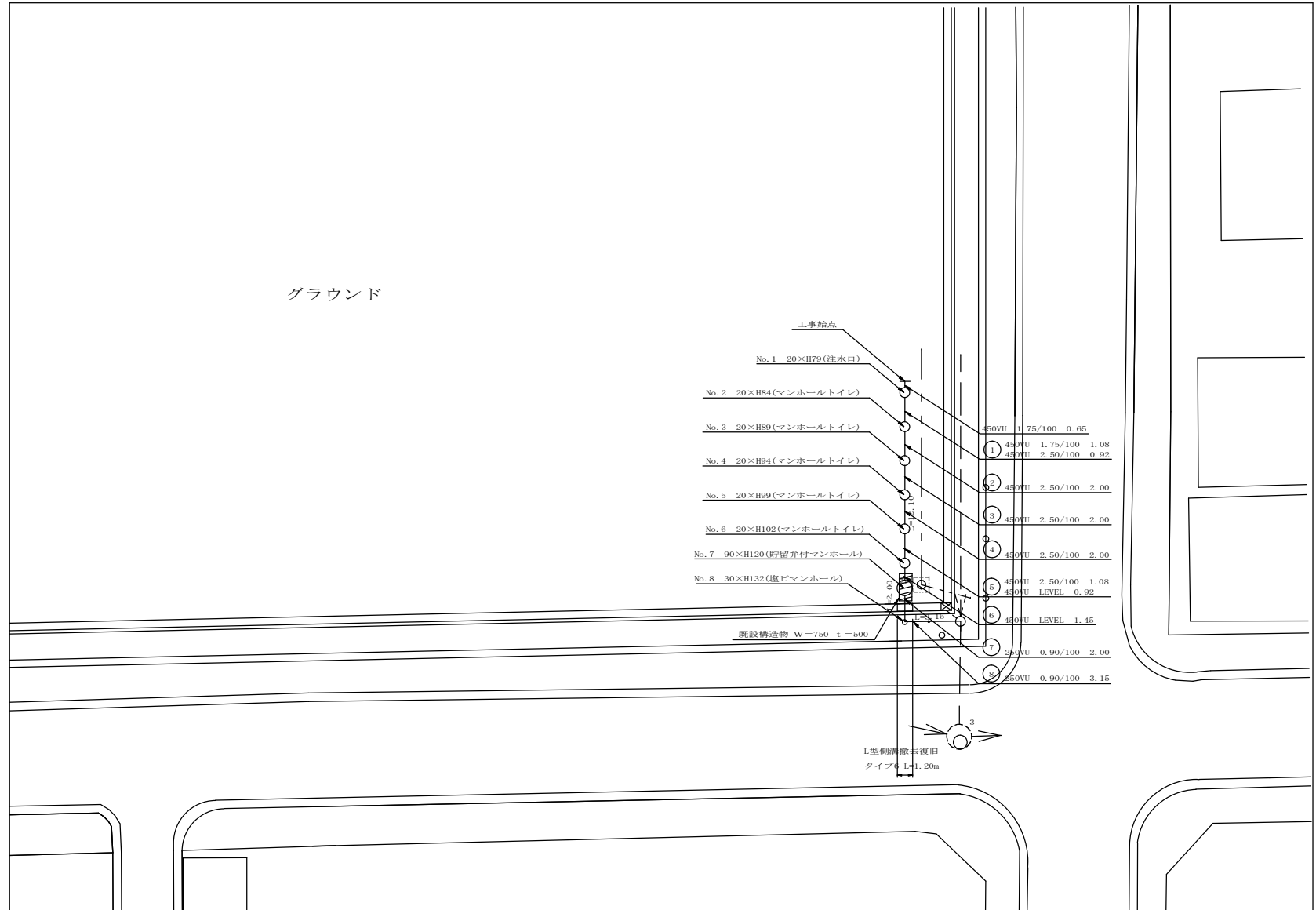


案内図



グラウンド

凡例	
	新設管渠及びます(マンホールトイレ)
	新設管渠及び塩ビマンホール
	新設管渠及び貯留弁付マンホール
	新設管渠及び第1種組立人孔
	既設汚水管渠及びます・人孔
	既設雨水管渠及びます
	既設合流管渠及び第3種人孔



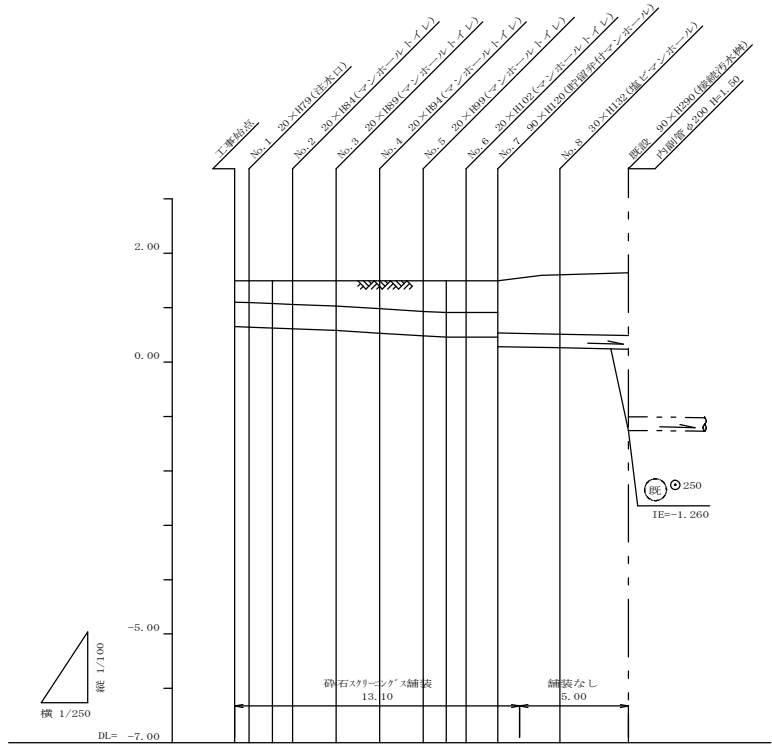
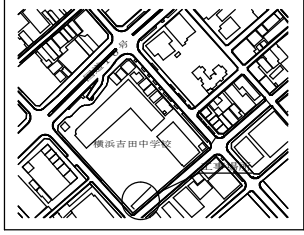
平成26年度竣工図(排除方式 合流)									
図名	縦断面(横浜吉田中学校)								
工事件名	災害時下水道給水仮設トイレ用下水道管整備工事(その39)								
施工場所	中区羽衣町3丁目84番地								
縮尺	縦1/100、横1/250 図番 2 / 2								
路線番号	①②③④⑤⑥⑦⑧								
地所図番号									
審査	<table border="1"> <tr> <td>日</td> <td>年</td> <td>月</td> <td>日</td> </tr> <tr> <td></td> <td></td> <td></td> <td></td> </tr> </table>	日	年	月	日				
日	年	月	日						
横浜市環境創造局									

縦断面 S=縦1/100、横1/250  
横浜吉田中学校

竣工図



案内図



路線番号	①	②	③	④	⑤	⑥	⑦	⑧
管径	φ450VU					φ250VU		
勾配	1.75/100	1.50/100	2.50/100	LEVEL		0.90/100		
号線間距離	0.35	2.00	2.00	2.00	2.00	1.45	2.00	3.15
人孔間距離	0.35	1.08	2.00	2.00	1.08	1.45	2.00	3.15
流速	3.083	0.92	3.685	0.92		0.000	1.494	
流下量	0.490	0.586		0.000		0.073		
流出量	0.001							
現在地盤高	1.40	1.40	1.40	1.40	1.40	1.40	1.60	1.61
H	0.113							
管底高	0.651	0.640	0.623	0.610	0.580	0.530	0.480	0.460
追加距離	0.00	0.65	1.73	2.65	4.65	6.65	8.65	9.73
土被	0.32	0.34	0.41	0.43	0.46	0.5	0.56	0.58
施工種別	開削工法(昼間施工)							
仮設工種別	改良土基礎							
基礎工種別	改良土埋戻し							
埋戻工種別	砕石スクリーニング(2.5~0) t=5cm							
掘削工種別	硬質塩化ビニル管							
管種別	1人/日							

①: LSP 1型1段梁 平均長L=2.00m(全面)

