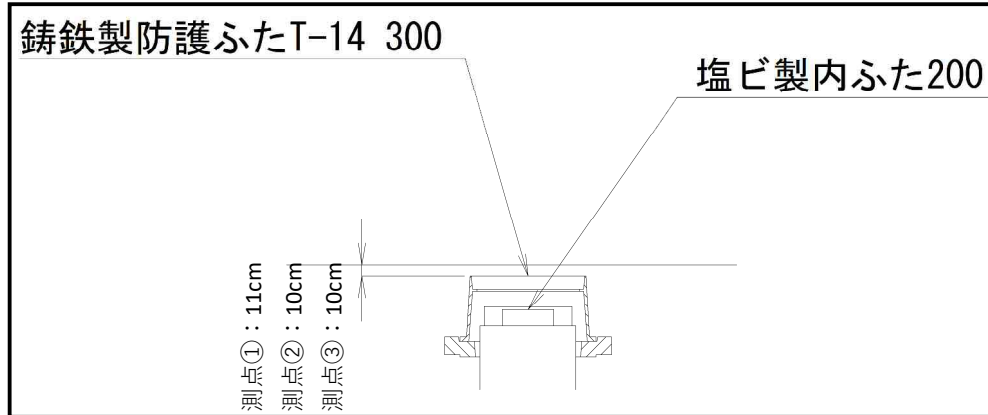
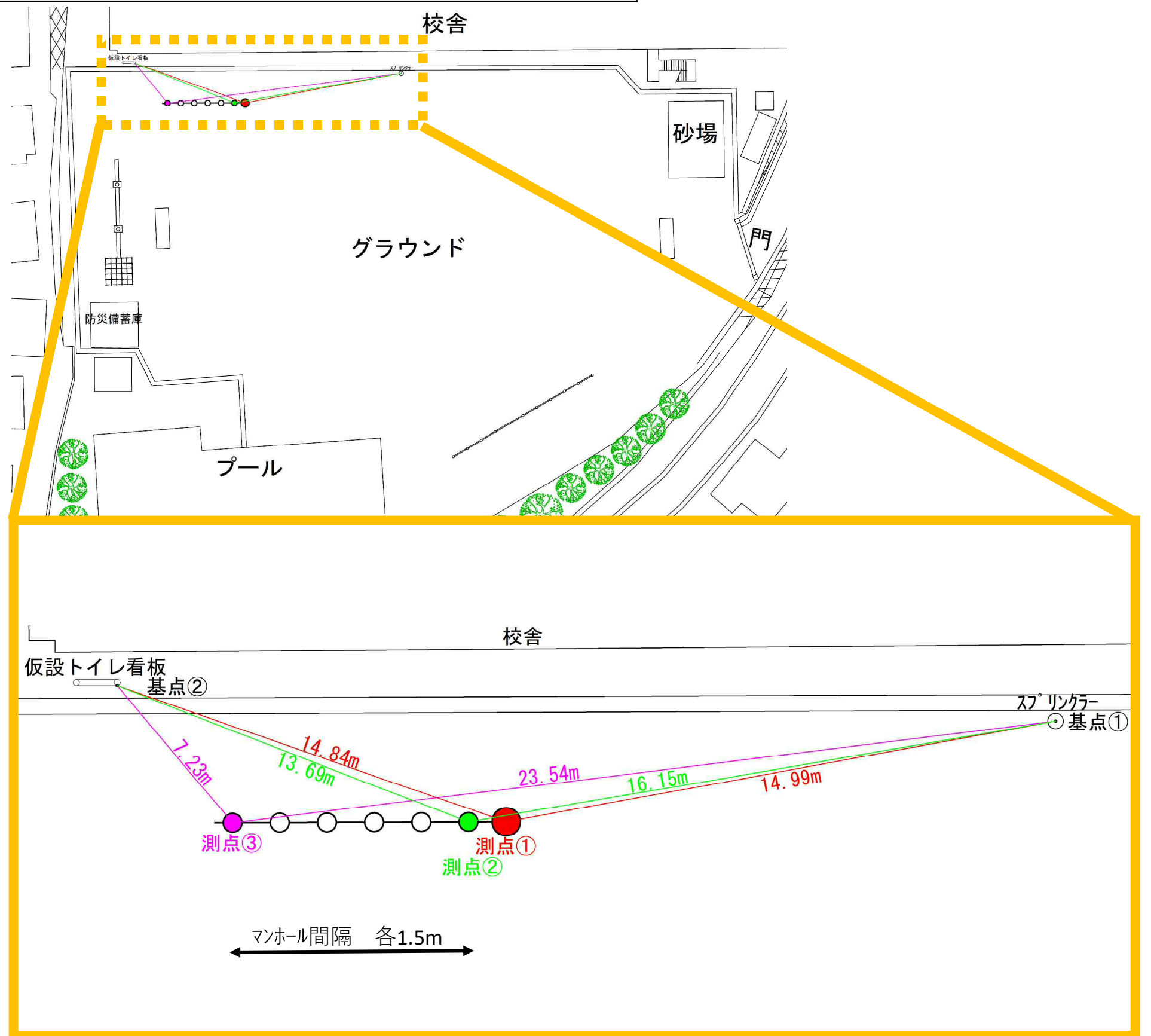


# 相武山小学校 オフセット図




令和2年度設計図(排除方式 分流)

図名	平面図【相武山小学校】		
工事種名	災害時下水直結式仮設トイレ用下水道管整備工事 (その248)		
施工場所	港南区上永谷一丁目7番5号		
縮尺	1:500	原番	1/2
登録番号	0	1	2
地籍図番号	140-22		
横浜市環境創造局			

平面図 縮尺 1:500

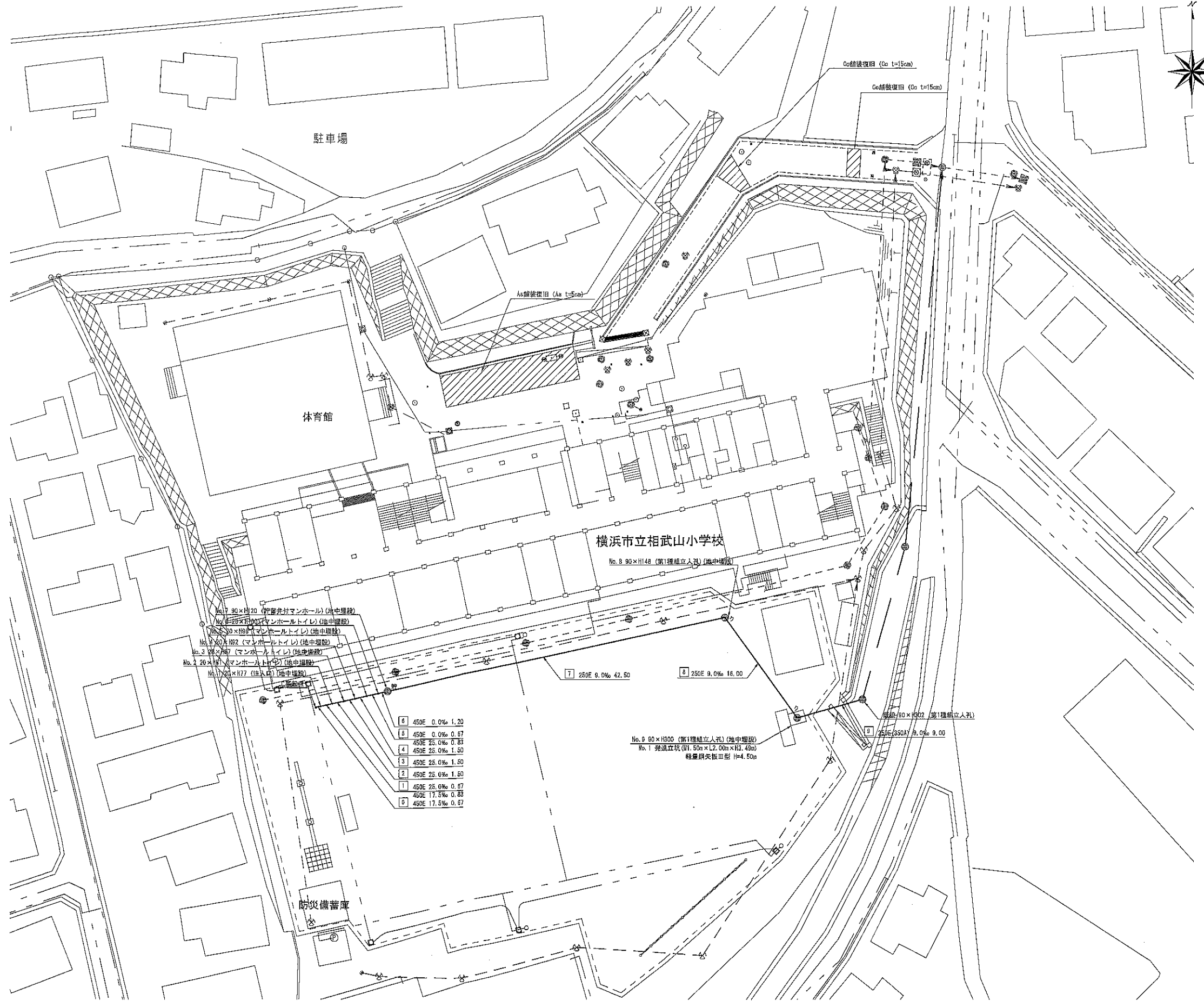
【相武山小学校】



(A1出力時の縮尺は1:250)

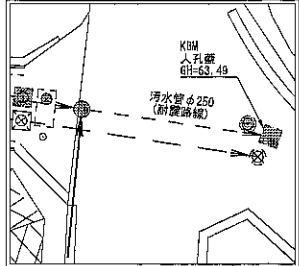
# 変更図

凡 例	
	新設管渠及び樹(マンホールトイレ)
	新設管渠及び貯留弁付マンホール
	新設管渠及び新設第1種組立人孔
	既設污水管渠及び樹・人孔
	既設雨水管渠及び樹・人孔



使用水準点 (令和 年月日)

標石番号	既設第1種人孔
港南区上永谷一丁目7番5号	
標高 (M)	6349



- ⑧ 450E 0.0% 1.20
- ⑤ 450E 0.0% 0.67
- ④ 450E 25.0% 0.83
- ④ 450E 25.0% 1.50
- ③ 450E 25.0% 1.50
- ② 450E 25.0% 1.50
- ① 450E 25.0% 0.67
- ④ 450E 17.5% 0.83
- ① 450E 17.5% 0.67

No. 9 90 x H300 (第1種組立人孔) (地中埋設)  
No. 1 発流立坑 (H1.50m x L2.00m x H2.40m)  
経度傾斜板Ⅲ型 H=4.50m

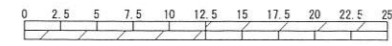
No. 8 90 x H148 (第1種組立人孔) (地中埋設)

No. 7 80 x H20 (貯留弁付マンホール) (地中埋設)  
No. 6 20 x H80 (マンホールトイレ) (地中埋設)  
No. 5 20 x H80 (マンホールトイレ) (地中埋設)  
No. 3 20 x H7 (マンホールトイレ) (地中埋設)  
No. 2 20 x H1 (マンホールトイレ) (地中埋設)  
No. 1 20 x H77 (進入口) (地中埋設)



令和2年度設計図(排除方式 分流)

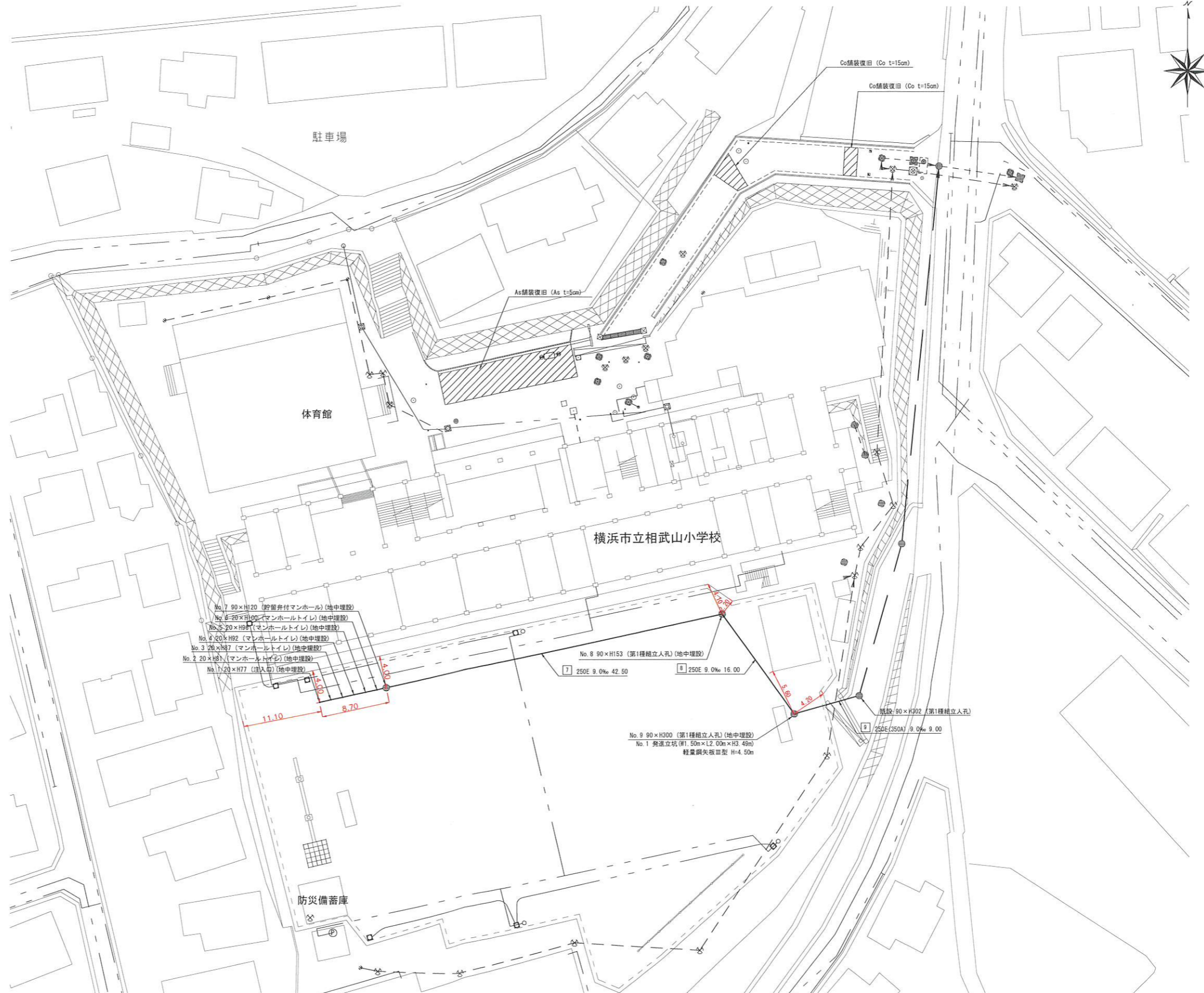
図名	平面図【相武山小学校】		
工事種名	災害時下水道直結仮設トイレ用下水道管整備工事 (その248)		
施工場所	港南区上永谷一丁目7番5号		
縮尺	1:500	図番	1/2
路線番号	0	1	2
地形図番号	140-22		
横浜市環境創造局			



(A1出力時の縮尺は1:250)

人孔オフセット図

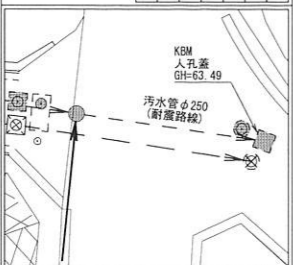
【相武山小学校】



凡 例	
	新設管渠及び樹(マンホールトイレ)
	新設管渠及び貯留弁付マンホール
	新設管渠及び新設第1種相立人孔
	既設污水管渠及び樹・人孔
	既設雨水管渠及び樹・人孔

使用水準点 (令和 年月日)

標石番号	既設第1種人孔
港南区上永谷一丁目7番5号	
標高 (M)	6 3 4 9



No. 7 90×H120 (貯留弁付マンホール) (地中埋設)  
 No. 6 20×H100 (マンホールトイレ) (地中埋設)  
 No. 5 20×H90 (マンホールトイレ) (地中埋設)  
 No. 4 20×H92 (マンホールトイレ) (地中埋設)  
 No. 3 20×H87 (マンホールトイレ) (地中埋設)  
 No. 2 20×H81 (マンホールトイレ) (地中埋設)  
 No. 1 20×H77 (樹入口) (地中埋設)

No. 8 90×H153 (第1種相立人孔) (地中埋設)  
 250E 9.0‰ 42.50    250E 9.0‰ 16.00

既設 90×H302 (第1種相立人孔)  
 250E(350A) 9.0‰ 9.00

No. 9 90×H300 (第1種相立人孔) (地中埋設)  
 No. 1 発進立坑 (W1.50m×L2.00m×H3.45m)  
 軽量鋼尖板Ⅲ型 H=4.50m