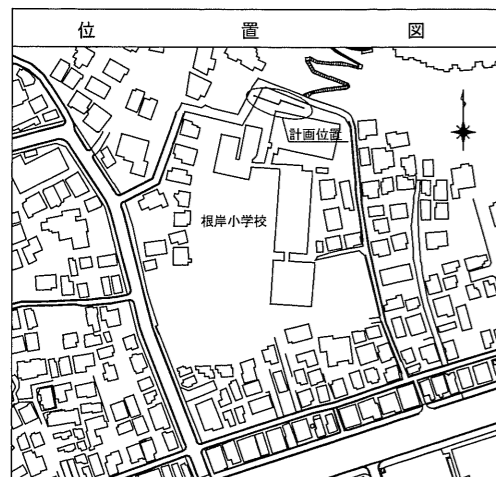


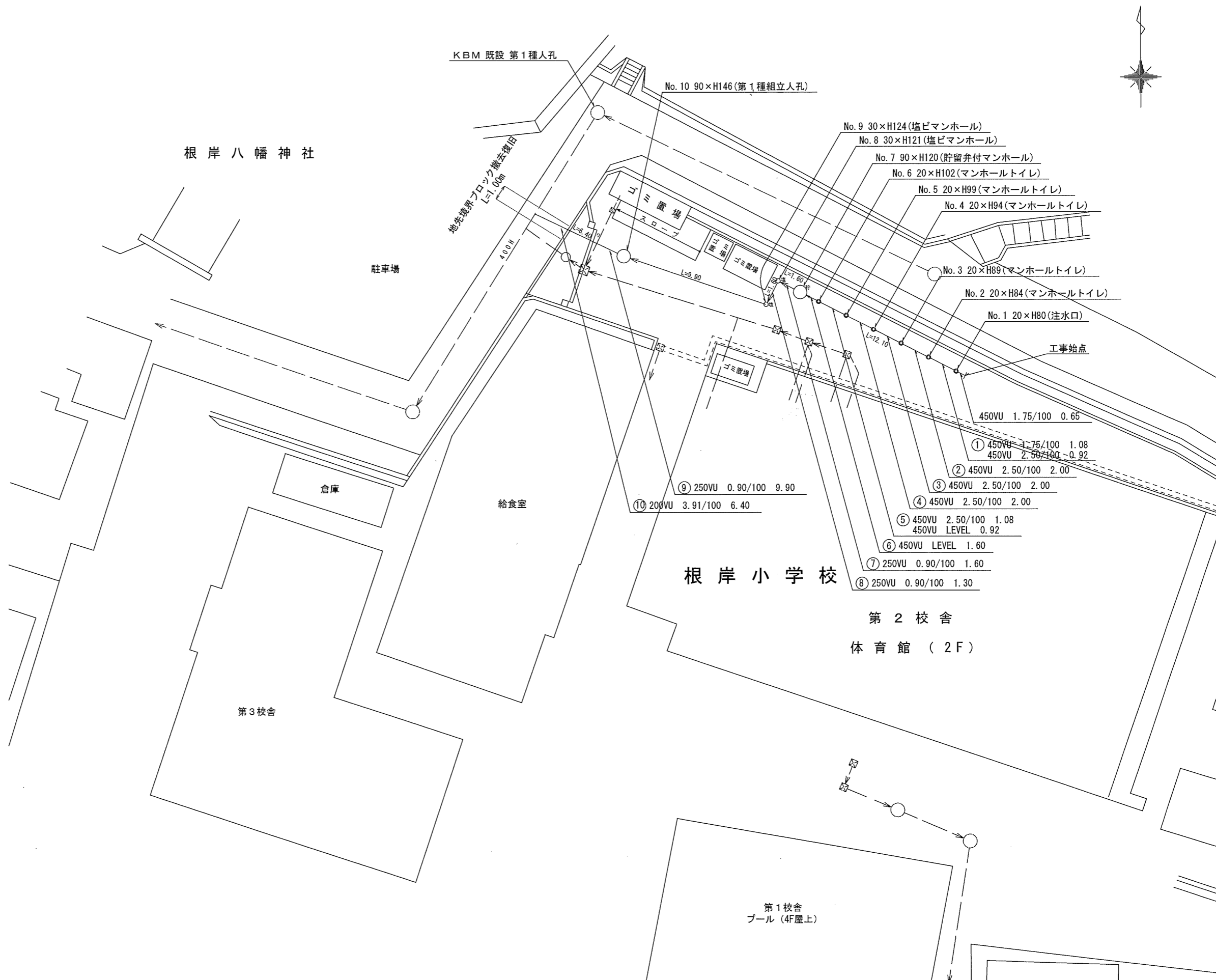
| | | | |
|--------------------|-----------------------------|----|-----|
| 平成25年度設計図(排除方式 合流) | | | |
| 図名 | 平面図 | | |
| 工事件名 | 災害時下水直結式仮設トイレ用下水道管整備工事(その5) | | |
| 施工場所 | 磯子区西町2番46号ほか1か所 | | |
| 縮尺 | 1/250 | 図番 | 1/4 |
| 号線番号 | | | |
| 地形図番号 | | | |
| 横浜市環境創造局 | | | |

平面図 S=1/250

【根岸小学校】



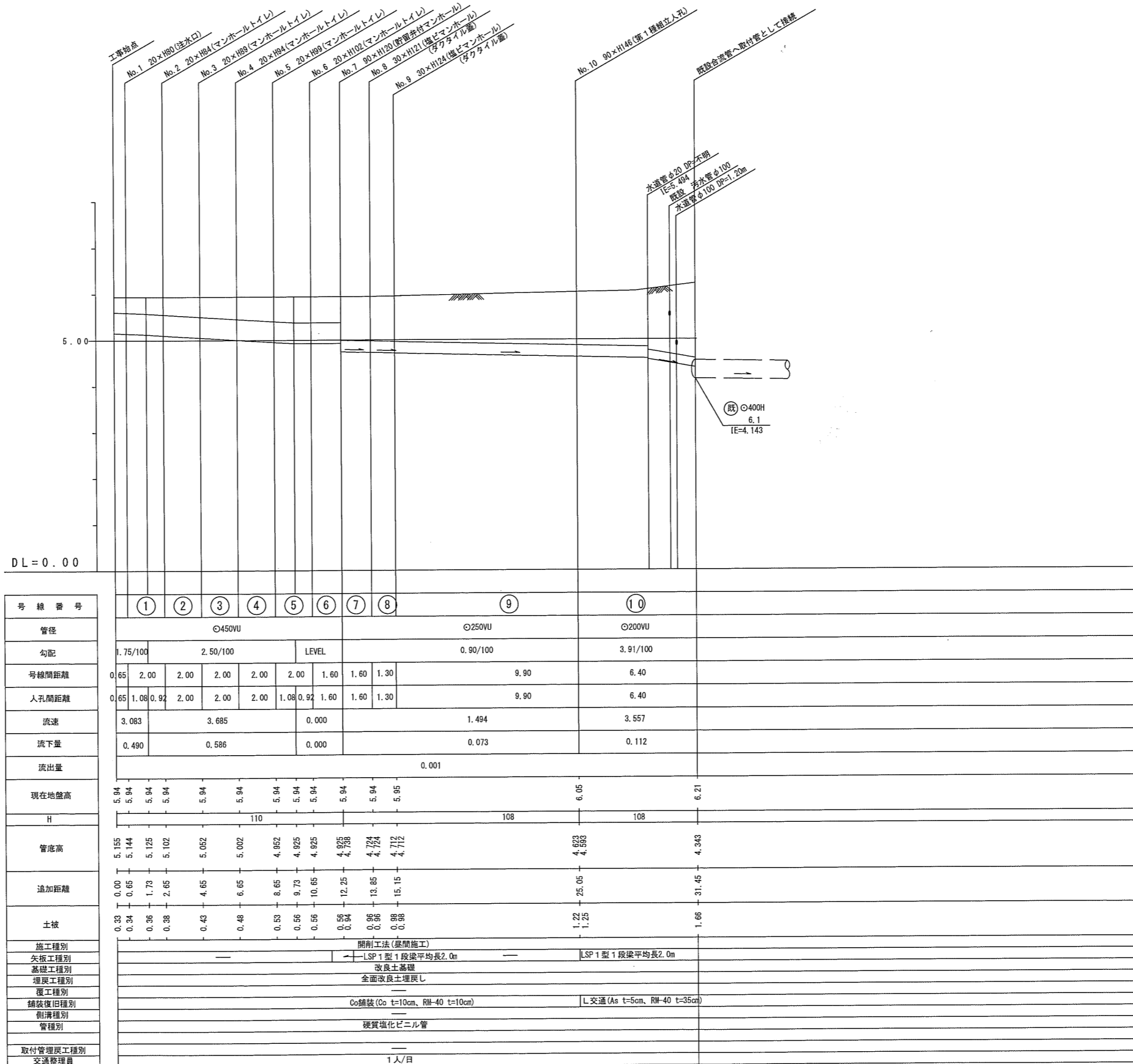
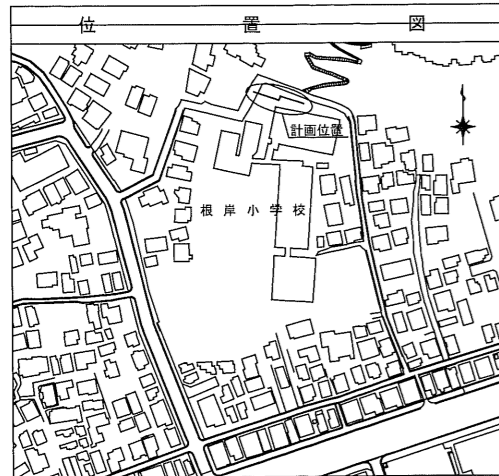
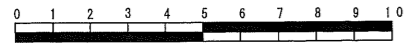
| 凡 例 | |
|-----|--------------------|
| | 新設管渠及びます(マンホールトイレ) |
| | 新設管渠及び塩ビマンホール |
| | 新設管渠及び貯留弁付マンホール |
| | 新設管渠及び第1種組立人孔 |
| | 既設污水管渠及びます・人孔 |
| | 既設雨水管渠及びます |
| | 既設合流管渠及び第1種人孔 |



縦断図 縦1/100、横1/250

【根岸小学校】

| | | | |
|--------------------|-----------------------------|----|-----|
| 平成25年度設計図（排除方式 合流） | | | |
| 図名 | 縦断図 | | |
| 工事件名 | 災害時下水道結式仮設トイレ用下水道管整備工事（その5） | | |
| 施工場所 | 磯子区西町2番46号ほか1か所 | | |
| 縮尺 | 図示 | 図番 | 2/4 |
| 号線番号 | | | |
| 地形図番号 | | | |
| 横浜市環境創造局 | | | |



| | |
|-----------------|----------|
| 使用水準点 (年月日) | |
| 標高 | 既設 第1種人孔 |
| 磯子区西町2番地先 | |
| 標高 (M) | 6.430 |
| | |
| KBM 人孔蓋 GH=6.43 | |