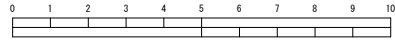


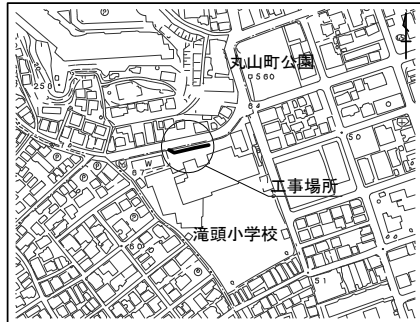
平成27年度設計図(排除方式 合流)

図名	平面図(滝頭小学校)		
工事件名	災害時下水直結式仮設トイレ用下水道管整備工事(その53)		
施工場所	磯子区丸山二丁目25番1号 ほか1か所		
縮尺	1/250	図番	1/4
路線番号	①②③④⑤⑥⑦⑧		
地形図番号			
審査	課長	係長	技師
横浜市環境創造局			

変更図



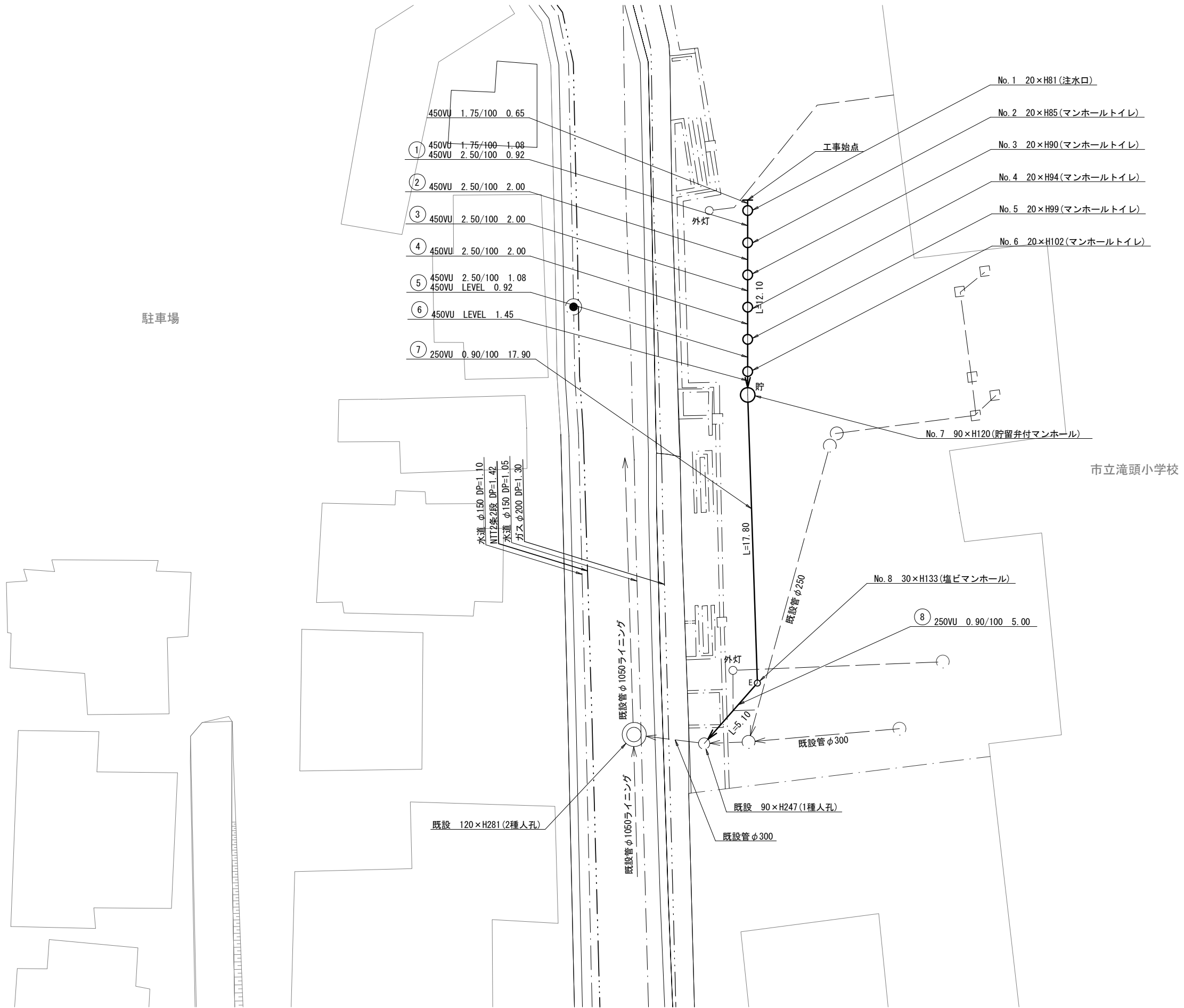
案内図



凡例

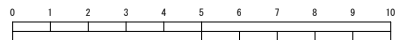
	新設管渠及びます(マンホールトイレ)
	新設管渠及び塩ビマンホール
	新設管渠及び貯留弁付マンホール
	新設管渠及び第1種組立人孔
	既設污水管渠及びます・人孔
	既設雨水管渠及びます
	既設合流管渠及び第1種人孔

平面図 S=1/250
滝頭小学校



平成27年度設計図(排除方式 合流)			
図名	縦断面図(滝頭小学校)		
工事件名	災害時下水道結式仮設トイレ用下水道管整備工事(その53)		
施工場所	磯子区丸山二丁目25番1号 ほか1か所		
縮尺	1/250	図番	2 / 4
路線番号	①②③④⑤⑥⑦⑧		
地形図番号			
審査	課長	係長	技師
横浜市環境創造局			

変更図

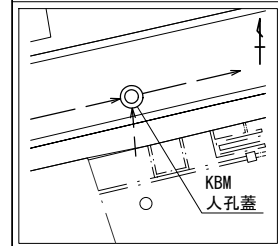


案内図



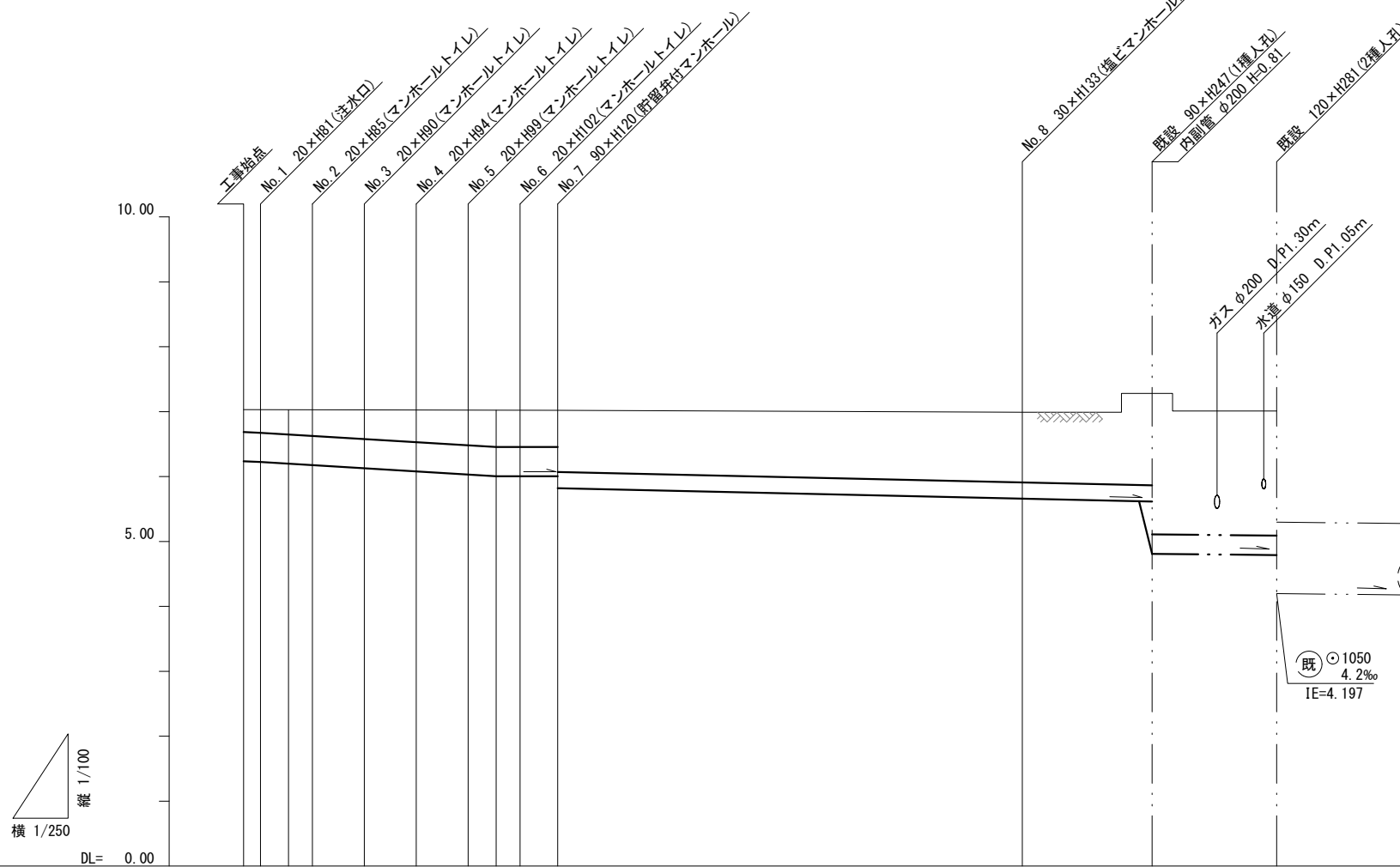
使用水準点(年月日)

標石番号	既設第2種人孔
磯子区丸山二丁目25番1号	
標高M	7.01



縦断面図 S=縦1/100、横1/250

滝頭小学校



路線番号	①	②	③	④	⑤	⑥	⑦	⑧										
管径	φ450VU						φ250VU	φ300VU										
勾配	1.75/100	2.50/100				LEVEL	0.90/100	0.40/100										
号線間距離	0.65	2.00	2.00	2.00	2.00	1.45	17.80	3.30	1.80	4.80								
人孔間距離	0.65	1.08	2.00	2.00	2.00	1.08	1.45	17.80	5.10	4.80								
流速	3.083	0.92	3.685		0.92	0.000	1.494											
流下量	0.490		0.586			0.000	0.073											
流出量	0.001																	
現在地盤高	7.03	7.03	7.03	7.03	7.02	7.02	7.02	7.02	7.02	7.01								
H	0.113																	
管底高	6.235	6.224	6.205	6.182	6.132	6.082	6.032	6.005	6.005	6.005	5.820	5.660	5.660	5.630	5.614	4.800	4.790	
追加距離	0.00	0.65	1.73	2.65	4.65	6.65	8.65	9.73	10.65	12.10	29.90	33.20	35.00	39.80				
土被	0.33	0.34	0.36	0.39	0.44	0.48	0.53	0.55	0.55	0.55	0.94	1.07	1.07	1.10	1.39	1.41	2.16	1.91
施工種別	開削工法(屋根施工)																	
矢板工種別	LSP I 型 1 段梁平均長L=2.00m(全面)																	
基礎工種別	改良土基礎																	
埋戻工種別	改良土埋戻し																	
覆工種別																		
舗装復旧種別	As舗装(開粒度7ｽﾌﾟﾙﾄ t=5cm, RM-40 t=25cm)																	
側溝種別																		
管種別	硬質塩化ビニル管																	
取付管埋戻種別																		
交通整理員	1人/日																	