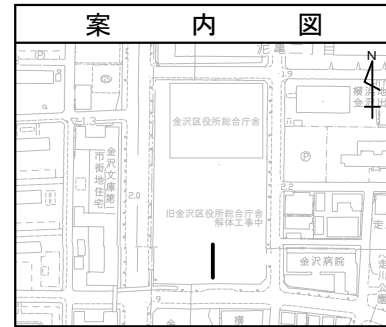
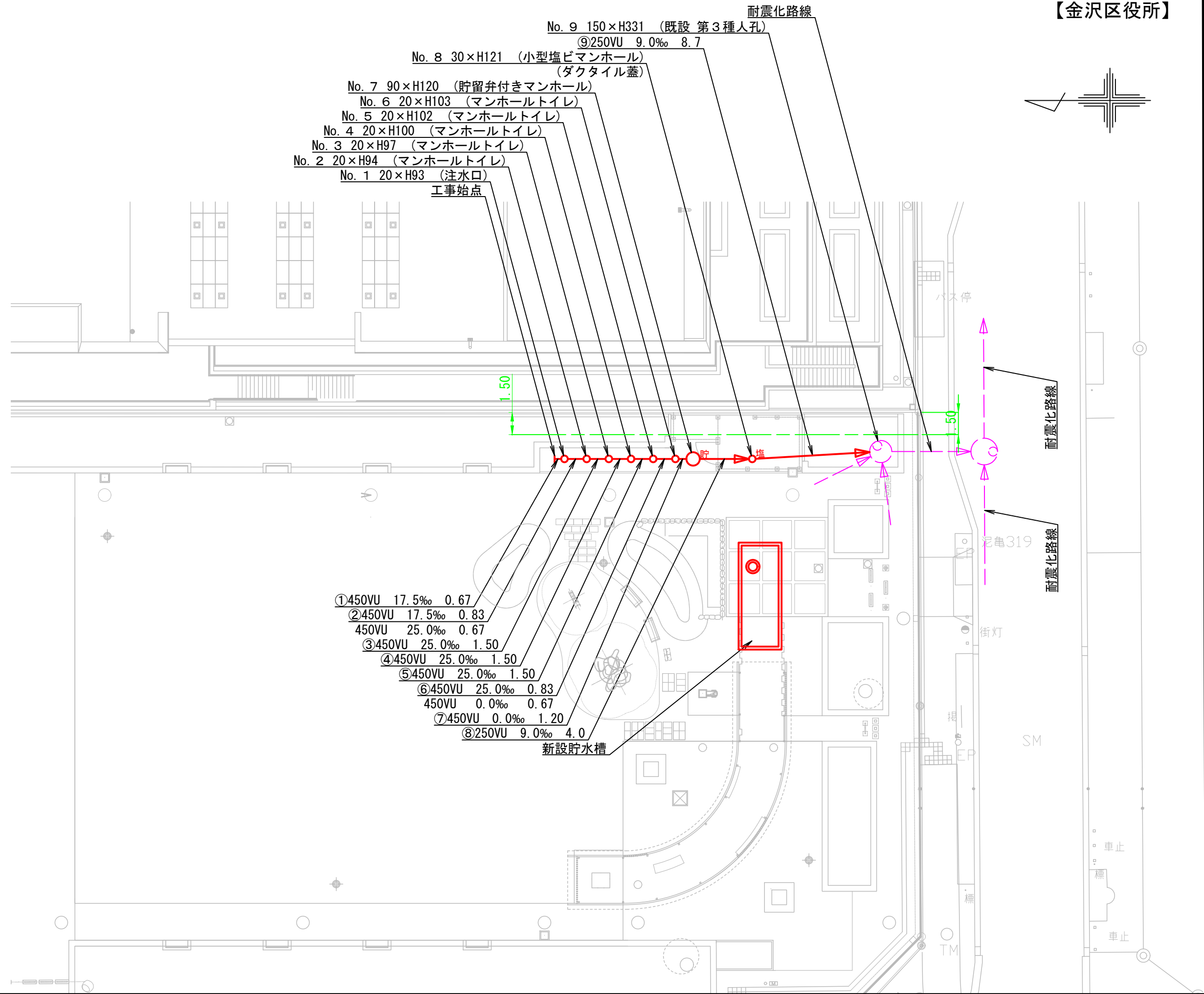


図名	平面図		
工事件名	災害時下水直結式仮設トイレ用 下水道管整備工事(その161)		
施工場所	金沢区泥亀二丁目75番1号から75番4号まで		
縮尺	1/250	冊数	1/2
号線番号	① ~ ⑨		
地形図番号			
横浜市環境創造局			



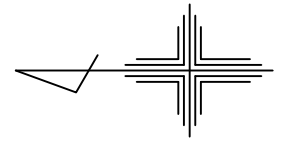
凡 例	
記号	名称
	新設管きよ及びます
	新設管きよ及び貯留弁付きマンホール
	新設管きよ及び小型塩ビマンホール
	既設管きよ及び既設人孔



- No. 9 150×H331 (既設 第3種人孔)
⑨250VU 9.0‰ 8.7
- No. 8 30×H121 (小型塩ビマンホール)
(ダクタイル蓋)
- No. 7 90×H120 (貯留弁付きマンホール)
- No. 6 20×H103 (マンホールトイレ)
- No. 5 20×H102 (マンホールトイレ)
- No. 4 20×H100 (マンホールトイレ)
- No. 3 20×H97 (マンホールトイレ)
- No. 2 20×H94 (マンホールトイレ)
- No. 1 20×H93 (注水口)

- ①450VU 17.5‰ 0.67
- ②450VU 17.5‰ 0.83
- 450VU 25.0‰ 0.67
- ③450VU 25.0‰ 1.50
- ④450VU 25.0‰ 1.50
- ⑤450VU 25.0‰ 1.50
- ⑥450VU 25.0‰ 0.83
- 450VU 0.0‰ 0.67
- ⑦450VU 0.0‰ 1.20
- ⑧250VU 9.0‰ 4.0

新設貯水槽



耐震化路線

耐震化路線

バス停

泥亀319

街灯

SM

車止

標

車止

TM

標

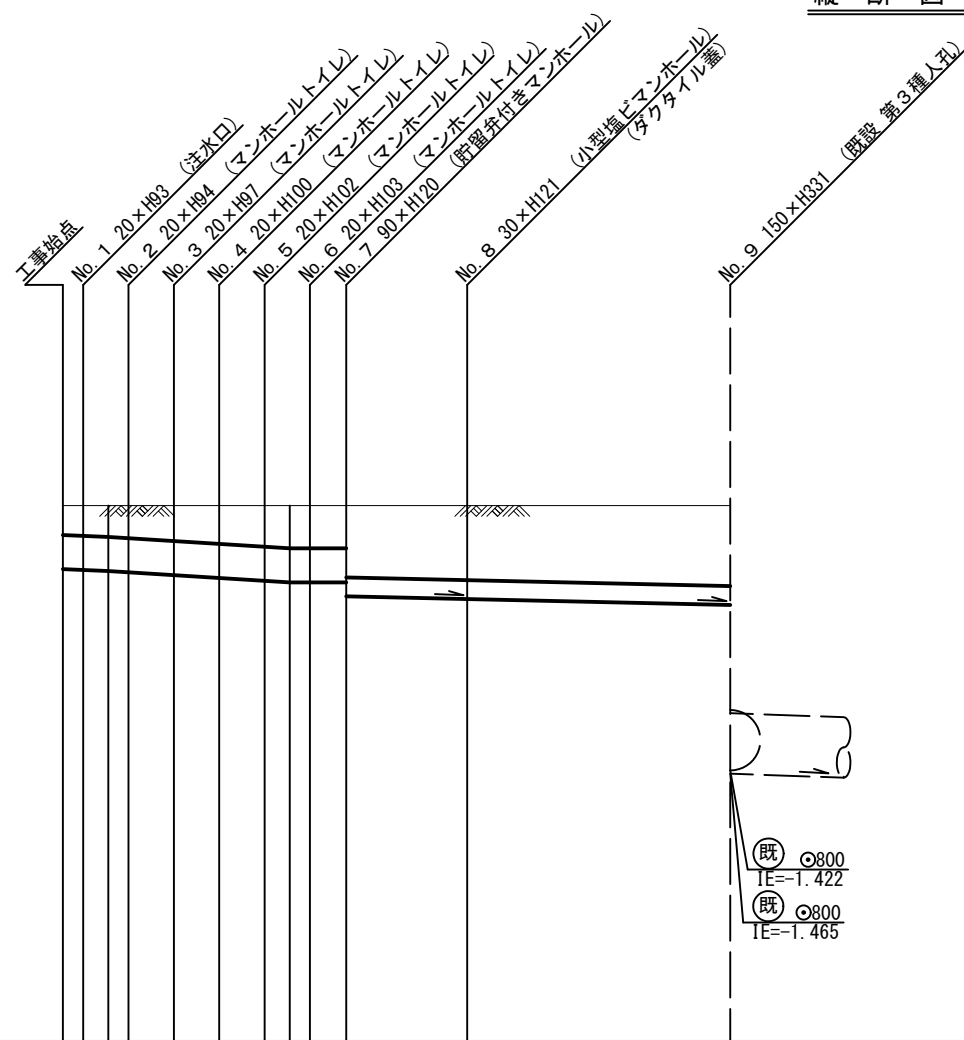
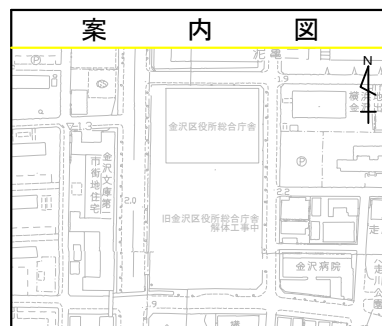
EP

平成30年度設計図(排除方式 合流)

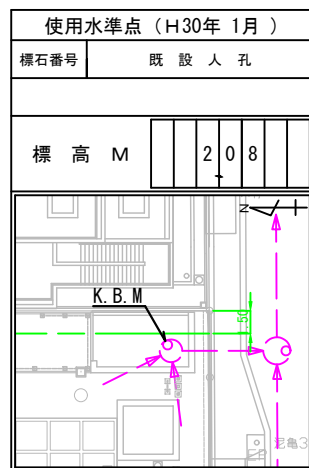
図名	縦断図		
工事件名	災害時下水直結式仮設トイレ用 下水道管整備工事(その161)		
施工場所	金沢区泥亀二丁目75番1号から75番4号まで		
縮尺	1/100, 1/250	冊	2/2
号線番号	① ~ ⑨		
地形図番号			
横浜市環境創造局			

縦断図 縦 1/100, 横 1/250

【金沢区役所】



号線番号	①	②	③	④	⑤	⑥	⑦	⑧	⑨				
管径	φ450VU							250VU					
勾配	17.5	25.0						9.0					
号線間距離	0.67	1.50	1.50	1.50	1.50	1.20	4.0	8.7					
人孔間距離	0.67	1.50	1.50	1.50	1.20	4.0	8.7						
流速	3.045	3.640						0.000		1.490			
流下量	0.467	0.558						0.000		0.073			
流出量	0.001												
計画地盤高	2.00	1.99	1.98	1.97	1.96	1.95	1.93	1.92	1.89				
H	0.113							0.108					
管底高	1.08	1.07	1.055	1.038	1.001	0.963	0.926	0.905	0.905	0.905	0.720	0.684	0.606
追加距離	0.00	0.67	1.50	2.17	3.67	5.17	6.67	7.60	8.17	9.37	13.37	22.07	
土被	0.46	0.47	0.48	0.48	0.51	0.54	0.56	0.58	0.57	0.56	0.94	0.95	1.03
施工種別	開削工法(昼間施工)												
矢板種別	①												
基礎種別	改良土基礎												
埋戻種別	全面改良土埋戻し												
覆工種別													
舗装復旧種別													
側溝種別													
管種別	硬質塩化ビニル管												
取付管理員種別													
交通整理員	1人/日												



①: 軽量鋼矢板 I 型 1 段梁 平均長(l=2.0m) 全面