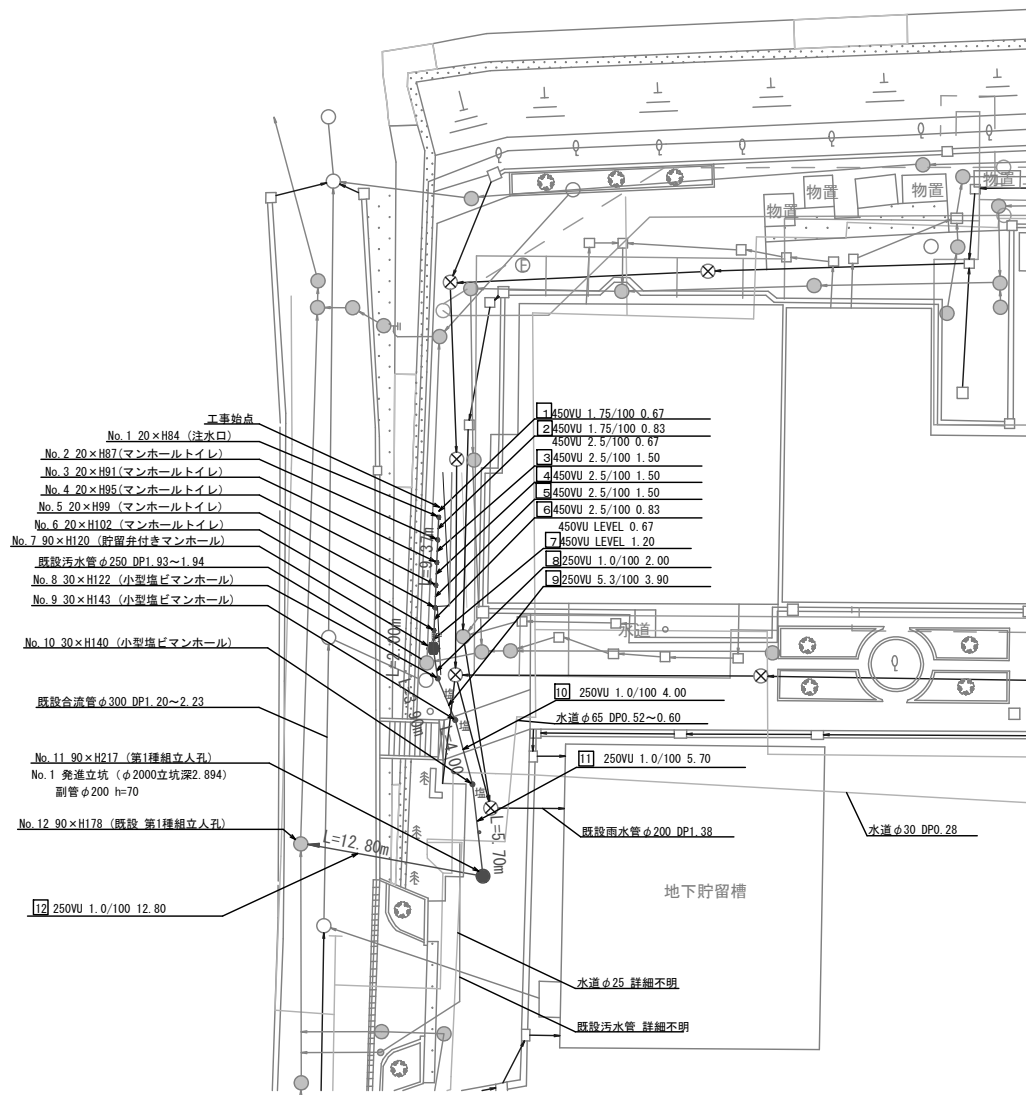
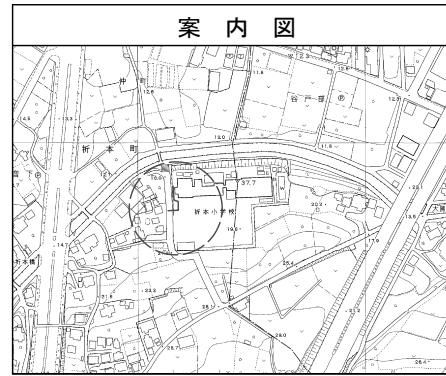
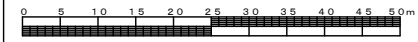


図名	平面図・縦断図		
工事名	災害時下水直結式仮設トイレ用 下水道管整備工事(その58)		
施工場所	都筑区折本町1321番地		
縮尺	図示	図番	1/2
号線番号	1 2 3 4 5 6 7 8 9 10	11 12	
地形図番号			
審査	課長	係長	審査 設計

横浜市環境創造局

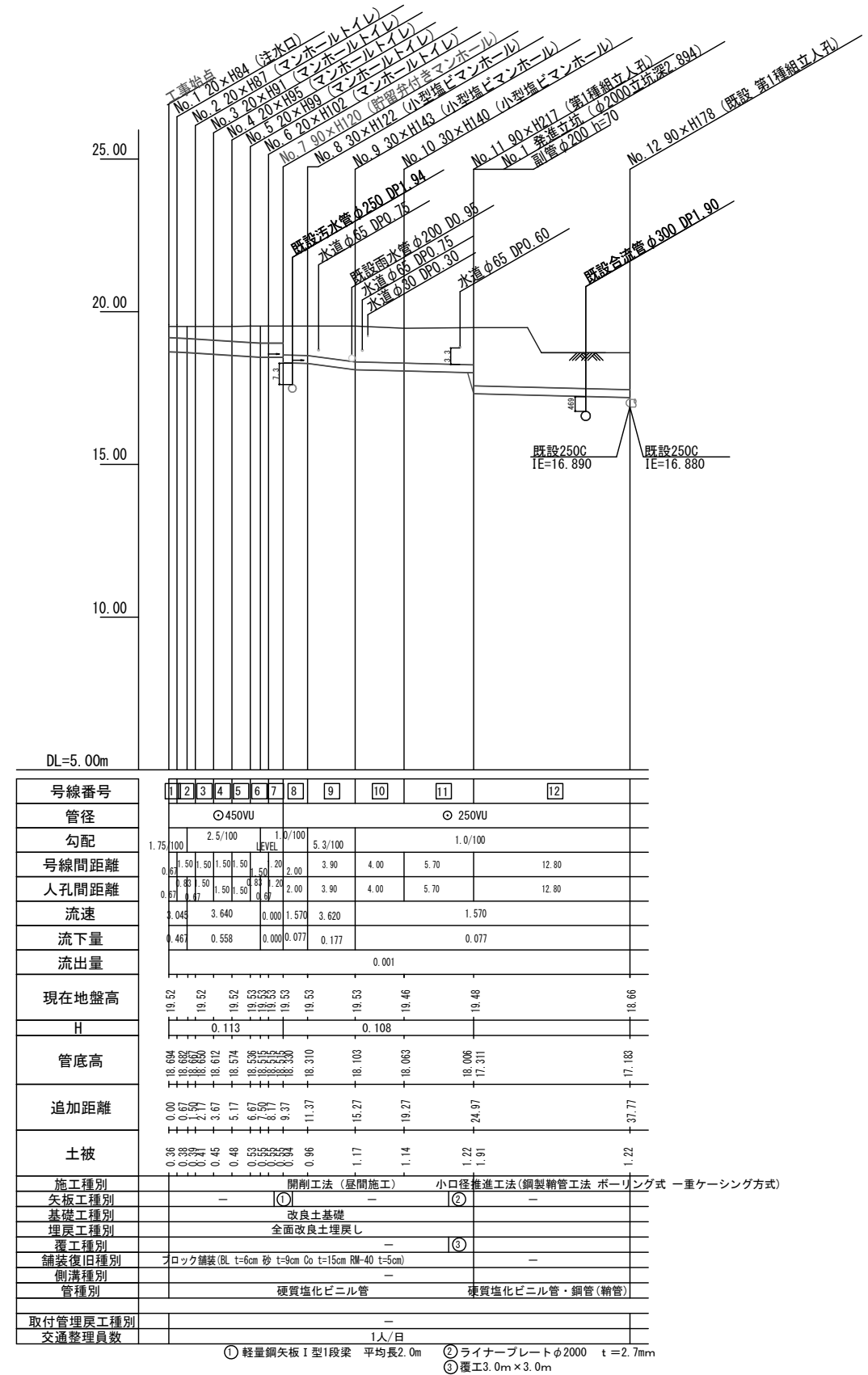
平面図 縮尺=1:250



使用水準点(平成27年 6月10日)

標石番号	既設第1種人孔
都筑区折本町1321番地	
標高 (M)	18.660

縦断図 縮尺 縦横 1:100 1:250



① 軽量鋼矢板 1型1段梁 平均長2.0m ② ライナープレートφ2000 t=2.7mm
③ 覆工3.0m×3.0m