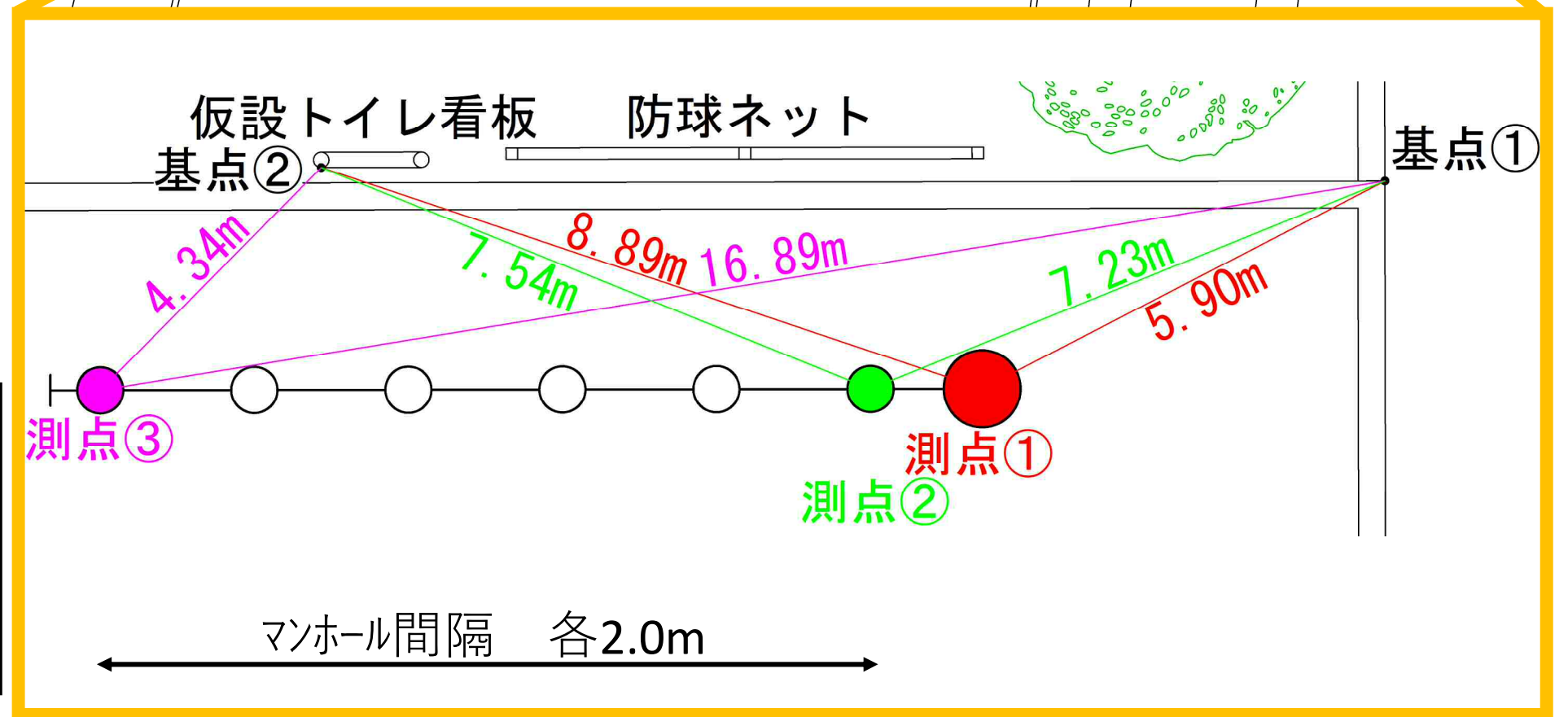
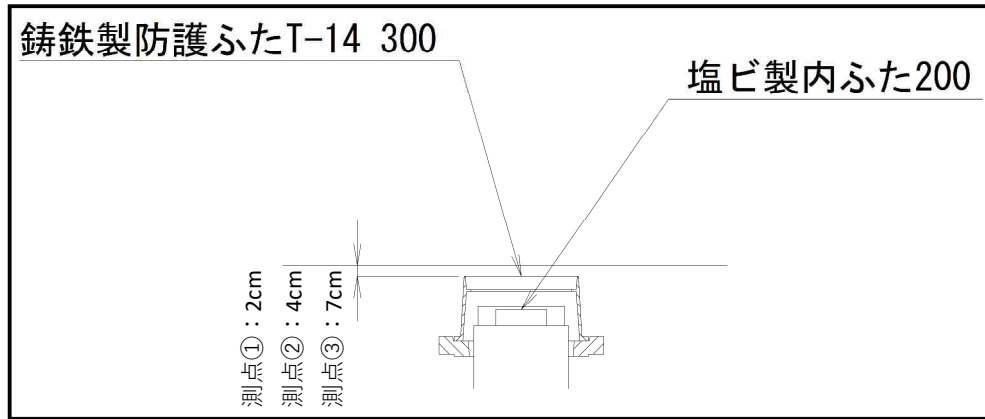
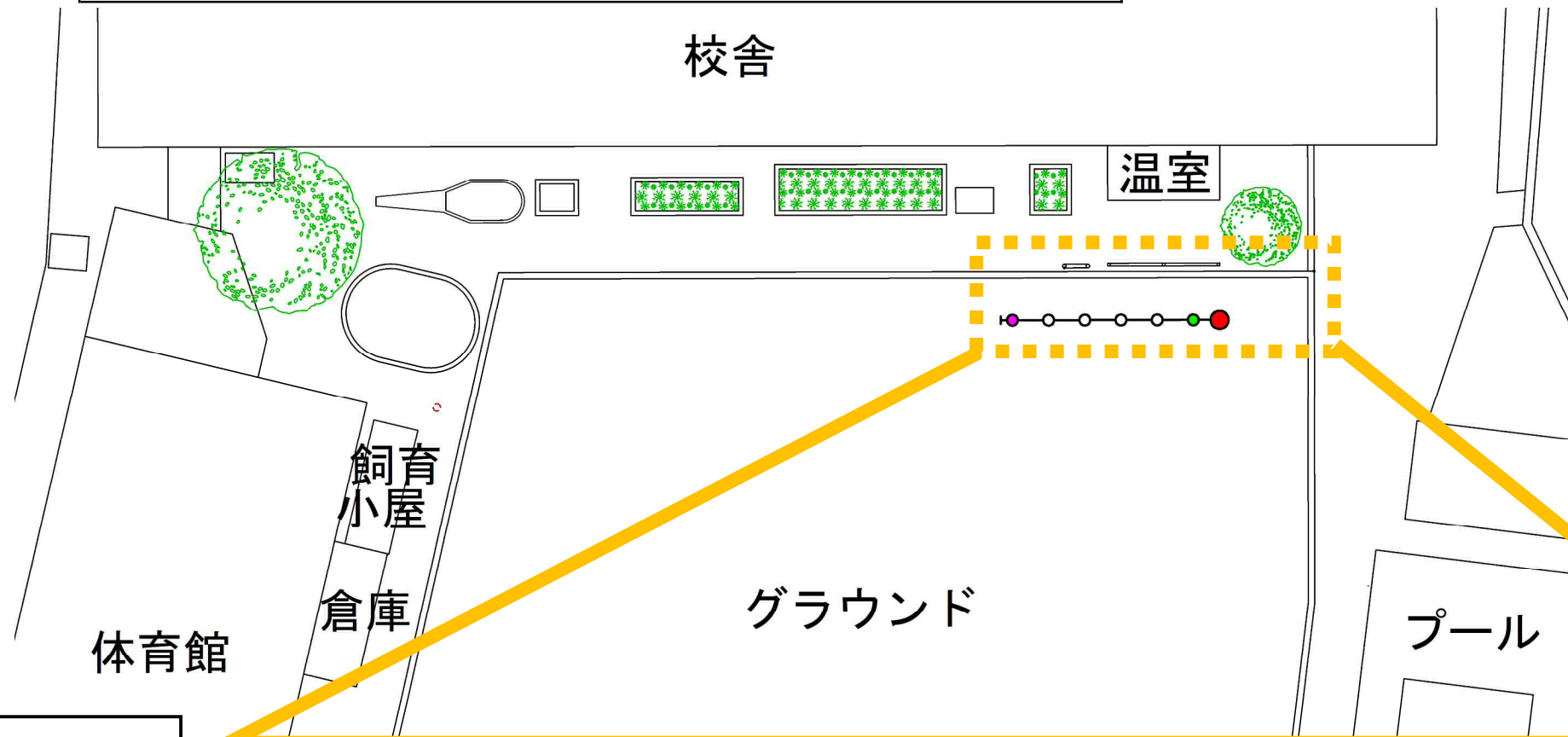
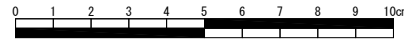


瀬谷第二小学校 オフセット図

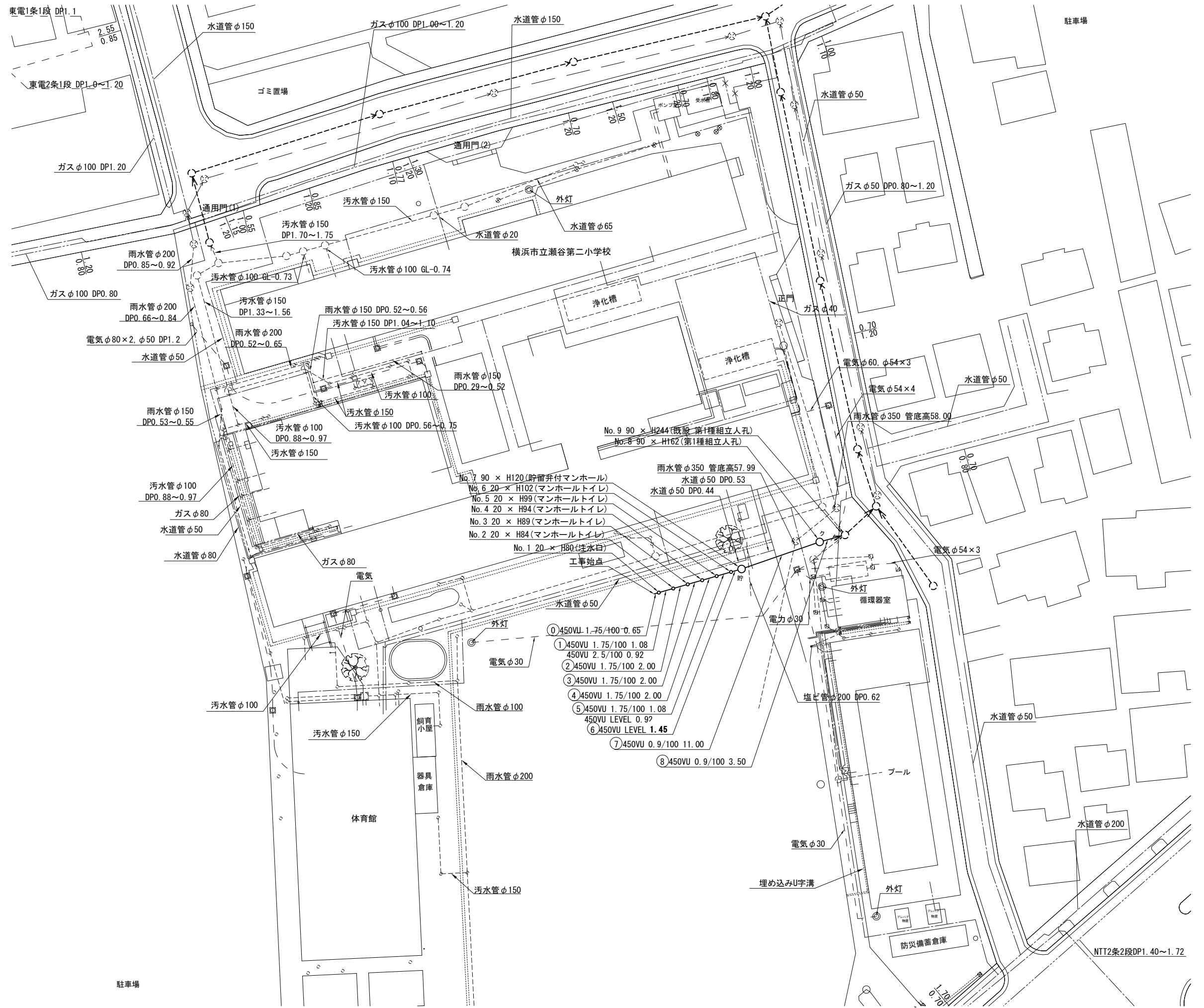


平成29年度設計図 (排除方式 分流)

図名	平面図(瀬谷第二小学校)		
工事件名	災害時下水直結式仮設トイレ用 下水道管整備工事(その129)		
施工場所	瀬谷区橋戸二丁目41番地1		
縮尺	S=1/250	図番	1/2
路線番号	①②③④⑤⑥⑦⑧		
地形図番号	92-1, 92-2, 92-9, 92-10		
横浜市環境創造局			



平面図(瀬谷第二小学校) S = 1/250



凡例

記号	説明
	新設汚水管きよびます(マンホールトイレ)
	新設汚水管きよび貯留弁付マンホール
	新設汚水管きよび第1種組立人孔
	既設汚水管きよび人孔・ます
	既設雨水管きよび人孔・ます
	ガス管
	電気
	水道管
	NTT

- ① 450VU 1.75/100 1.08
450VU 2.5/100 0.92
- ② 450VU 1.75/100 2.00
- ③ 450VU 1.75/100 2.00
- ④ 450VU 1.75/100 2.00
- ⑤ 450VU 1.75/100 1.08
450VU LEVEL 0.92
- ⑥ 450VU LEVEL 1.45
- ⑦ 450VU 0.9/100 11.00
- ⑧ 450VU 0.9/100 3.50

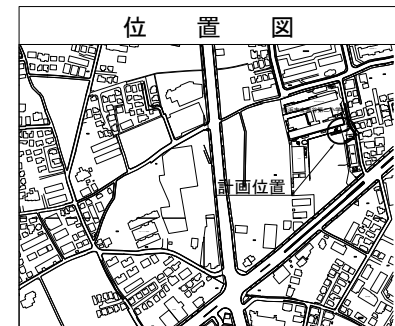
駐車場

駐車場

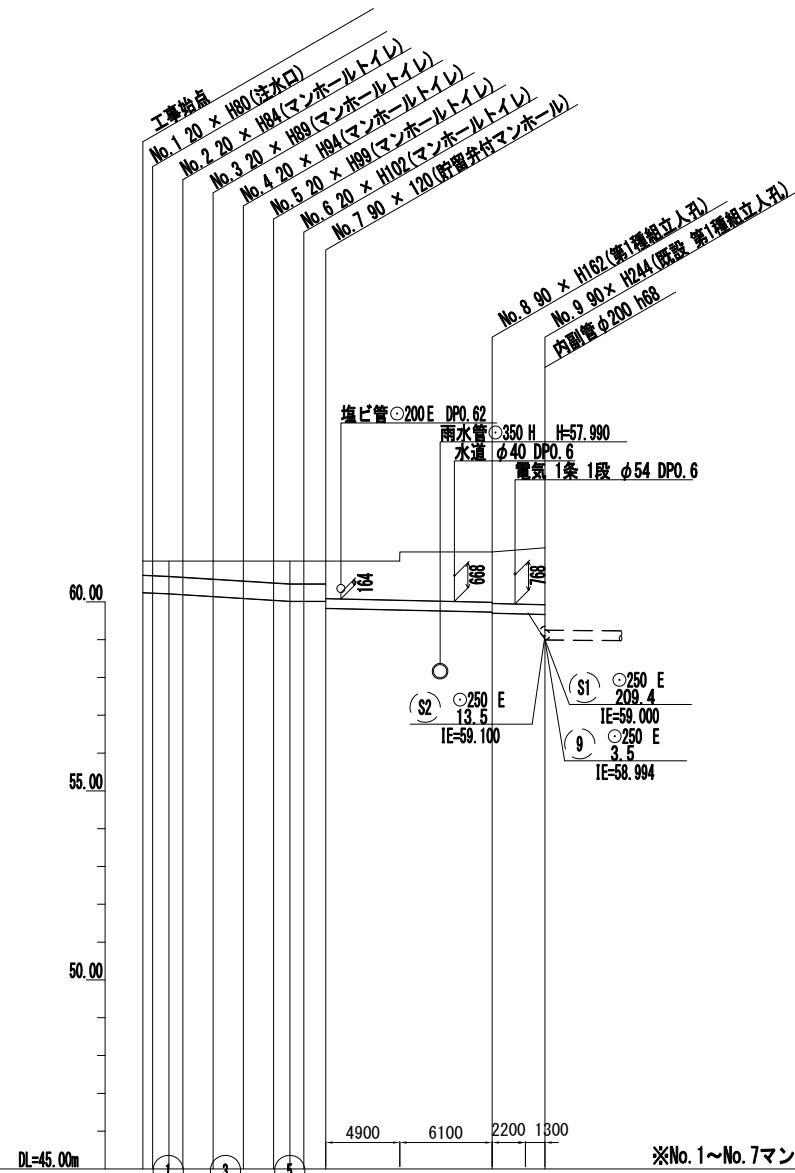
NTT2条2段DP1.40~1.72

平成29年度設計図 (排除方式 分流)

図名	縦断図(瀬谷第二小学校)		
工事件名	災害時下水直結式仮設トイレ用 下水道管整備工事(その129)		
施工場所	瀬谷区橋戸二丁目41番地1		
縮尺	図示	図番	2/2
号線番号	①②③④⑤⑥⑦⑧		
地形図番号			
横浜市環境創造局			



縦断図 V = 1/100
H = 1/250



※No. 1~No. 7マンホールは、蓋がGL-0.05mとなるようHの高さを表示しています。

号線番号	①	②	③	④	⑤	⑥	⑦	⑧
管径	φ450 E						φ250 E	φ250 E
勾配	1.75/100	2.5/100	LEVEL			0.9/100	0.9/100	
号線間距離	0.62	2.00	2.00	2.00	2.00	1.45	11.00	3.50
人孔間距離	0.62	0.92	2.00	1.00	1.45		11.00	3.50
流速	-						1.494	1.494
流量	-						0.073	0.073
流出量	-						-	-
現在地盤高	61.08	61.08	61.08	61.08	61.08	61.08	61.32	61.43
H	0.113						0.108	
管底高	60.97	60.97	60.97	60.97	60.97	60.97	60.97	60.97
追加距離	0.00	0.00	4.65	6.65	8.65	10.65	12.10	17.00
土被	0.37	0.37	0.48	0.53	0.58	0.63	1.04	1.36
施工種別	開削工法(基間施工)							
失板工種別	※1							
基礎工種別	改良土基礎							
埋戻工種別	全面改良土埋戻し							
種工種別	-							
舗装復旧種別	ダスト舗装							
割溝種別	-							
管種別	塩ビ管(VU)							
取付管理員工種別	-							
交通整理員数	1人/日							

使用水準点 (H 29 年 1 月)	
標石番号	既設人孔蓋
瀬谷区橋戸二丁目41番地1	
標高 (M)	6 1.4 3 0