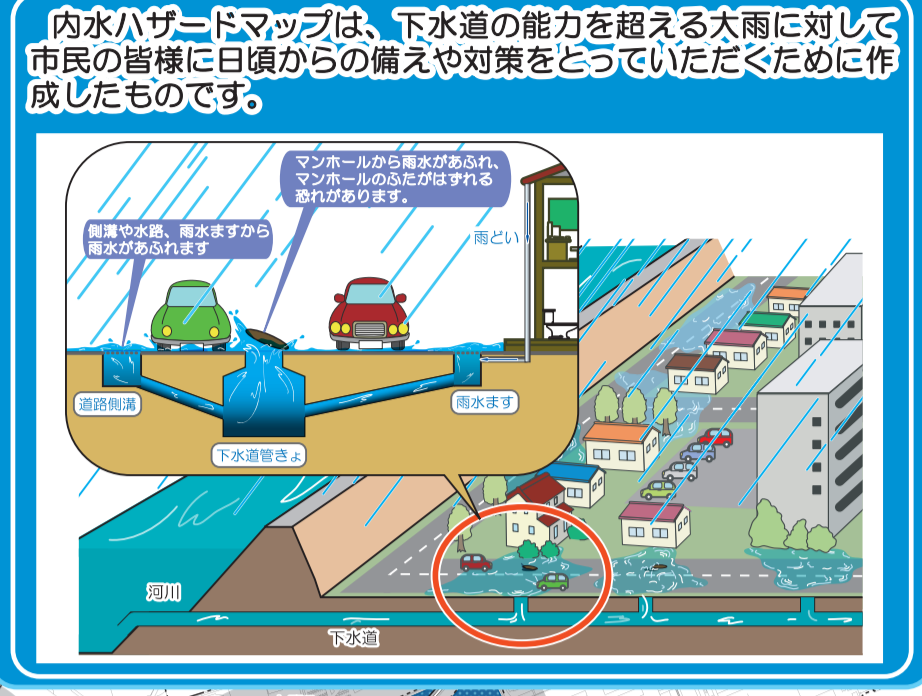


「内水ハザードマップのお問合せ先」
 横浜市環境創造局下水道事業調整課
 平成27年3月作成
 Eメール ks-jgychoseicity.yokohama.jp
 電話番号 045-671-2840 ファクス 045-664-0571
 ウェブサイト http://www.city.yokohama.lg.jp/kankyo/gesui/naisuim/
 行政地図情報提供システムの「たいちゃんマップ」、「わいわい防災マップ」で
 拡大図を閲覧できます。
 http://www.city.yokohama.lg.jp/

西区 ①内水ハザードマップ

下水道や水路などからの浸水想定区域
 帷子川水系河川：帷子川、石崎川、幸川、新田間川



凡例

◎浸水想定区域 (平成27年3月 横浜市作成)

20cm以上 1階の軒下以上	20cm未満 浸水想定区域の地下街、地下 道、地下駐車場や地下歩道等の 浸水想定区域(浸水想定区域の 地下街、地下道、地下歩道等の 浸水想定区域) 危険な状況 が及ぶ危険性があります。
10~20cm 床下浸水相当 1階の軒下まで	50cm~10m 床上浸水相当 大人の膝まで
20~50cm 床下浸水相当	20~20cm 浸水想定区域
20cm未満 浸水想定区域	20cm未満 浸水想定区域

◎浸水した際に注意する箇所

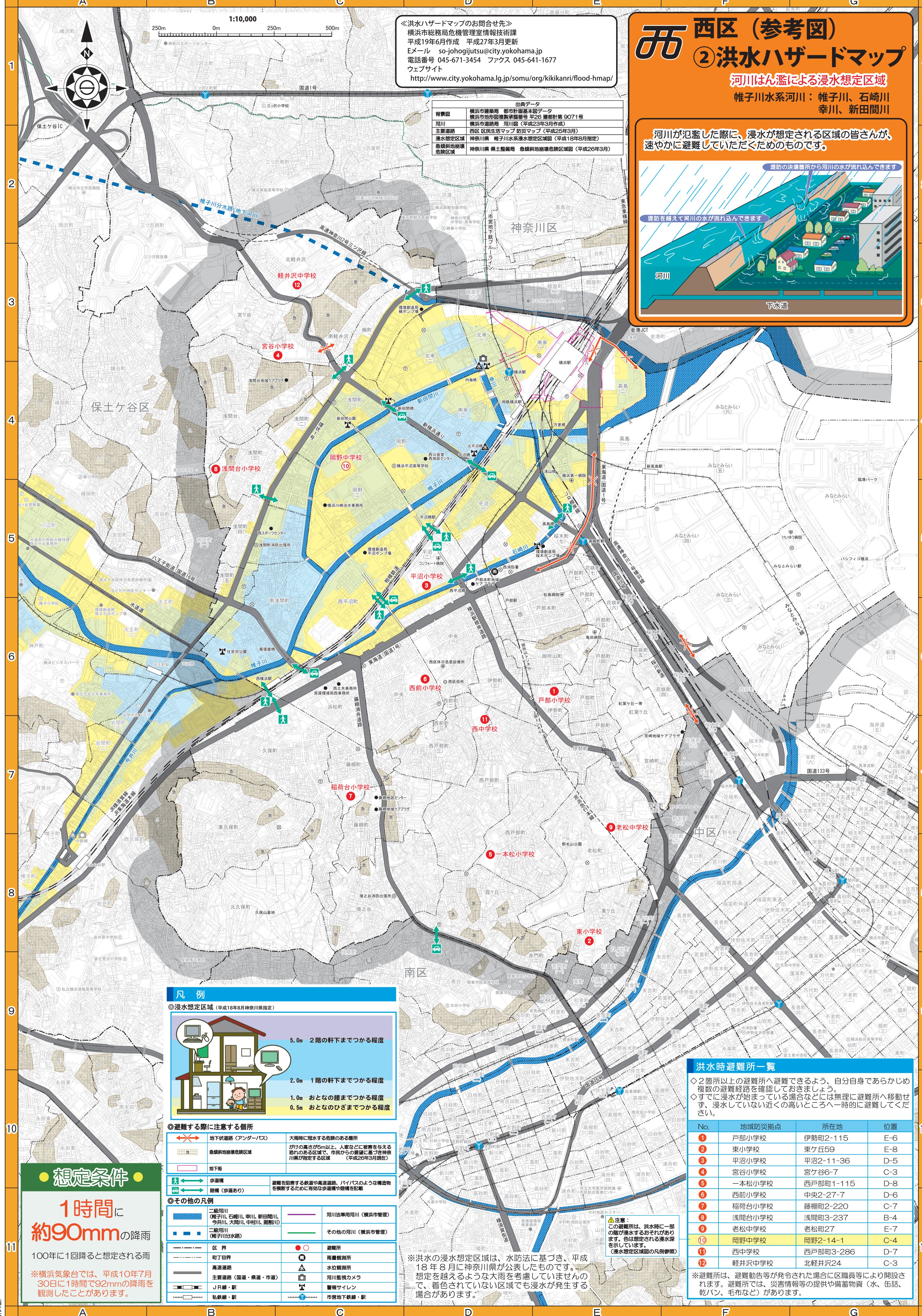
- 地下鉄路線 (アングラーパス) 大雨時に浸水する危険のある箇所

◎その他の凡例

二級河川 (帷子川、石崎川、幸川、新田間川、幸川、大瀬川、中瀬川、新田間川)	河川沿岸用河川 (横浜市管理)
三級河川 (帷子川、石崎川、幸川、新田間川)	その他の河川 (横浜市管理)
区界	Jバス・駅
町界	私鉄線・駅
主要道路 (国道・県道・市道)	市営地下鉄線・駅
消防署	
警察署	

想定条件
**1時間に
76.5mm**の降雨
 30年に1回降ると想定される雨

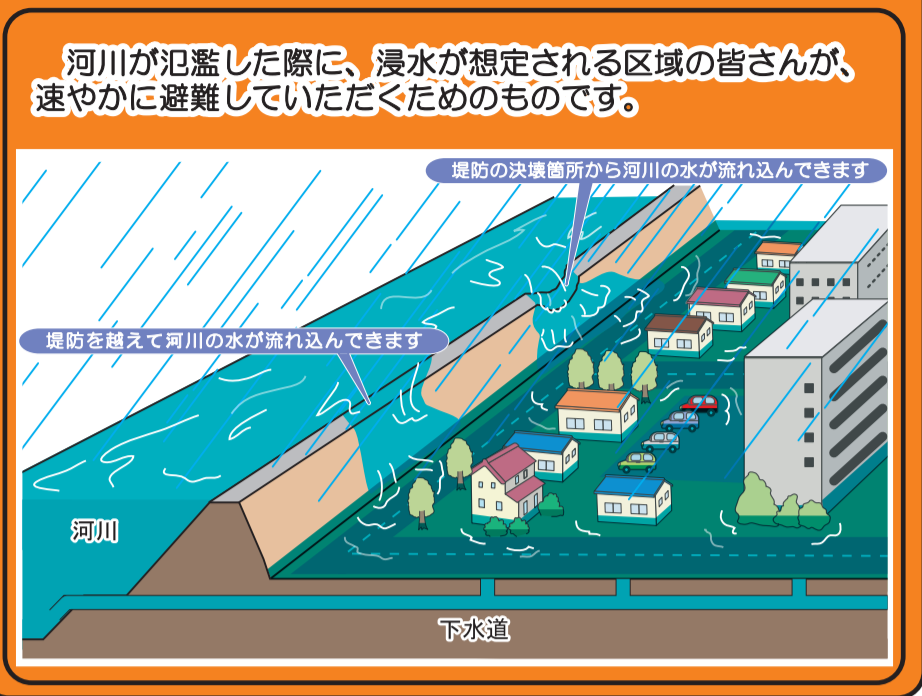
※平成16年10月9日(台風22号)に横浜市消防局野庭消防出張所で観測された実績降雨



「洪水ハザードマップのお問合せ先」
 横浜市総務局危機管理室情報技術課
 平成19年6月作成 平成27年3月更新
 Eメール so-johogjutsu@city.yokohama.jp
 電話番号 045-671-3454 ファクス 045-641-1677
 ウェブサイト
 http://www.city.yokohama.lg.jp/somu/org/kikikanri/flood-hmap/

西区 (参考図) ②洪水ハザードマップ

河川はん濫による浸水想定区域
 帷子川水系河川：帷子川、石崎川、幸川、新田間川



想定条件
**1時間に
約90mm**の降雨
 100年に1回降ると想定される雨

※横浜気象台では、平成10年7月30日に1時間で92mmの降雨を観測したことがあります。

凡例

◎浸水想定区域 (平成18年8月神奈川県指定)

地下鉄路線 (アングラーパス)	大雨時に浸水する危険のある箇所
浸水想定区域	川の氾濫が想定される危険な箇所
地下街	その他の河川 (横浜市管理)
歩道橋	避難所
避難所 (赤十字)	雨水貯留施設
避難所 (赤十字)	雨水貯留施設

◎避難する際に注意する箇所

- 地下鉄路線 (アングラーパス) 大雨時に浸水する危険のある箇所
- 浸水想定区域 川の氾濫が想定される危険な箇所
- 地下街
- 歩道橋
- 避難所 (赤十字)

◎その他の凡例

二級河川 (帷子川、石崎川、幸川、新田間川、幸川、大瀬川、中瀬川、新田間川)	河川沿岸用河川 (横浜市管理)
三級河川 (帷子川、石崎川、幸川、新田間川)	その他の河川 (横浜市管理)
区界	避難所
町界	雨水貯留施設
主要道路 (国道・県道・市道)	河川氾濫カメラ
Jバス・駅	警備サイト
私鉄線・駅	市営地下鉄線・駅

洪水時避難所一覧

◎2箇所以上の避難所へ避難できるように、自分自身であらかじめ複数の避難経路を確認しておく必要があります。すでに浸水が始まっている場合には無理に避難所へ移動せず、浸水していない近くの高いところへ一時的に避難してください。

No.	地域防災拠点	所在地	位置
1	戸部小学校	伊勢町2-115	E-6
2	東小学校	東ヶ丘59	E-8
3	平沼小学校	平沼2-11-36	D-5
4	宮谷小学校	宮谷6-7	C-3
5	一本松小学校	西戸部町1-115	D-8
6	西戸部小学校	中央2-27-7	D-6
7	福徳小学校	藤間町2-220	C-7
8	浅間小学校	浅間町3-237	B-4
9	老松中学校	老松町27	E-7
10	岡野中学校	岡野2-14-1	C-4
11	西戸部中学校	西戸部町3-286	D-7
12	経井沢中学校	北経井沢24	C-3

※避難所は、避難勧告等が発令された場合に区職員等により開設されます。避難所では、災害情報等の提供や備蓄物資(水、缶詰、乾パン、毛布など)があります。

※洪水の浸水想定区域は、水防法に基づき、平成18年8月に神奈川県が公表したものです。想定を超えるような大雨を考慮していませんので、着色されていない区域でも浸水が発生する場合があります。