
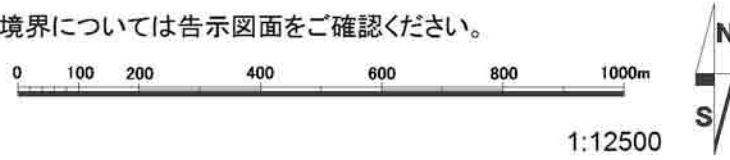


中A地区(図郭図)

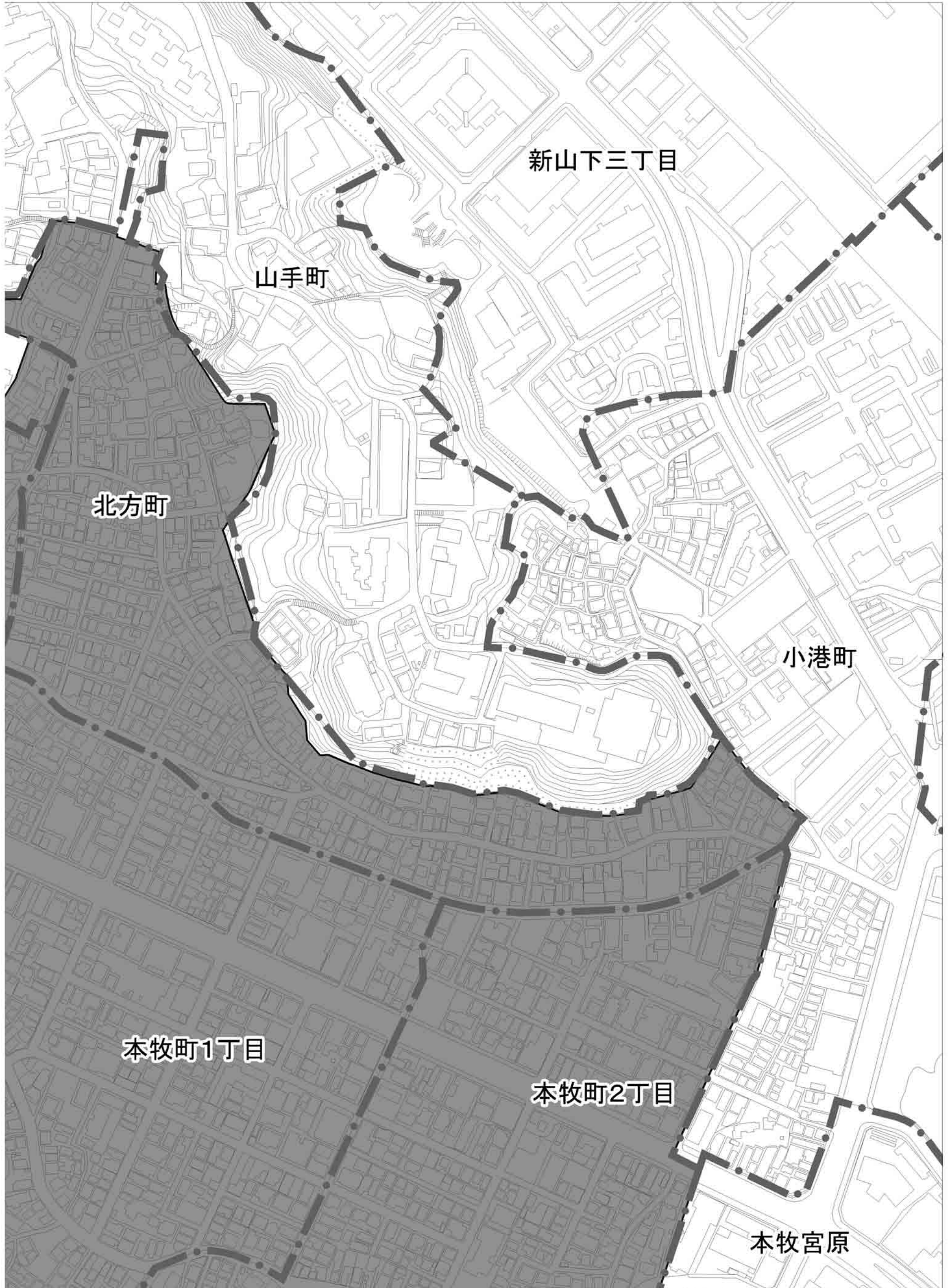


指定する区域(当該地区)
 指定する区域(その他地区)
 町丁目界

この図面は参考図です。不燃化推進地域の境界については告示図面をご確認ください。




中A地区①



- 指定する区域(当該地区)
- 指定する区域(その他地区)
- 町丁目界

この図面は参考図です。不燃化推進地域の境界については告示図面をご確認ください。




1:2500

中A地区②



- 指定する区域(当該地区)
- 指定する区域(其他地区)
- 町丁目界

この図面は参考図です。不燃化推進地域の境界については告示図面をご確認ください。



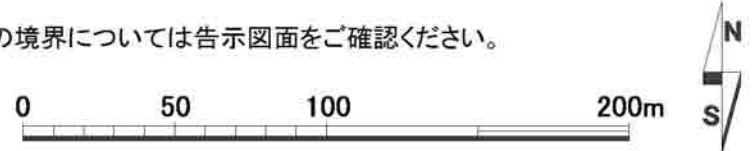
1:2500

中A地区③

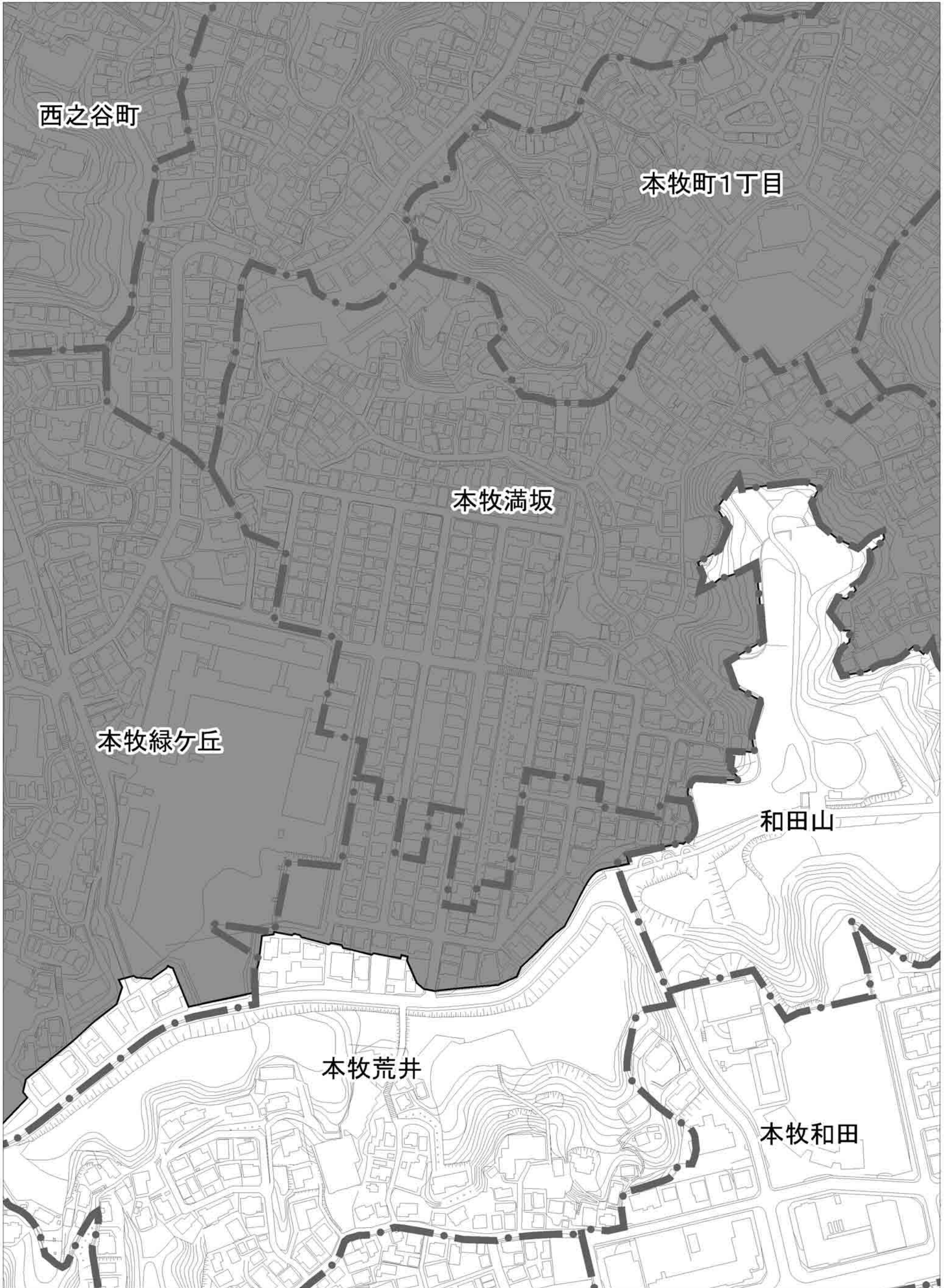


- 指定する区域(当該地区)
- 指定する区域(其他地区)
- 町丁目界

この図面は参考図です。不燃化推進地域の境界については告示図面をご確認ください。



中A地区④



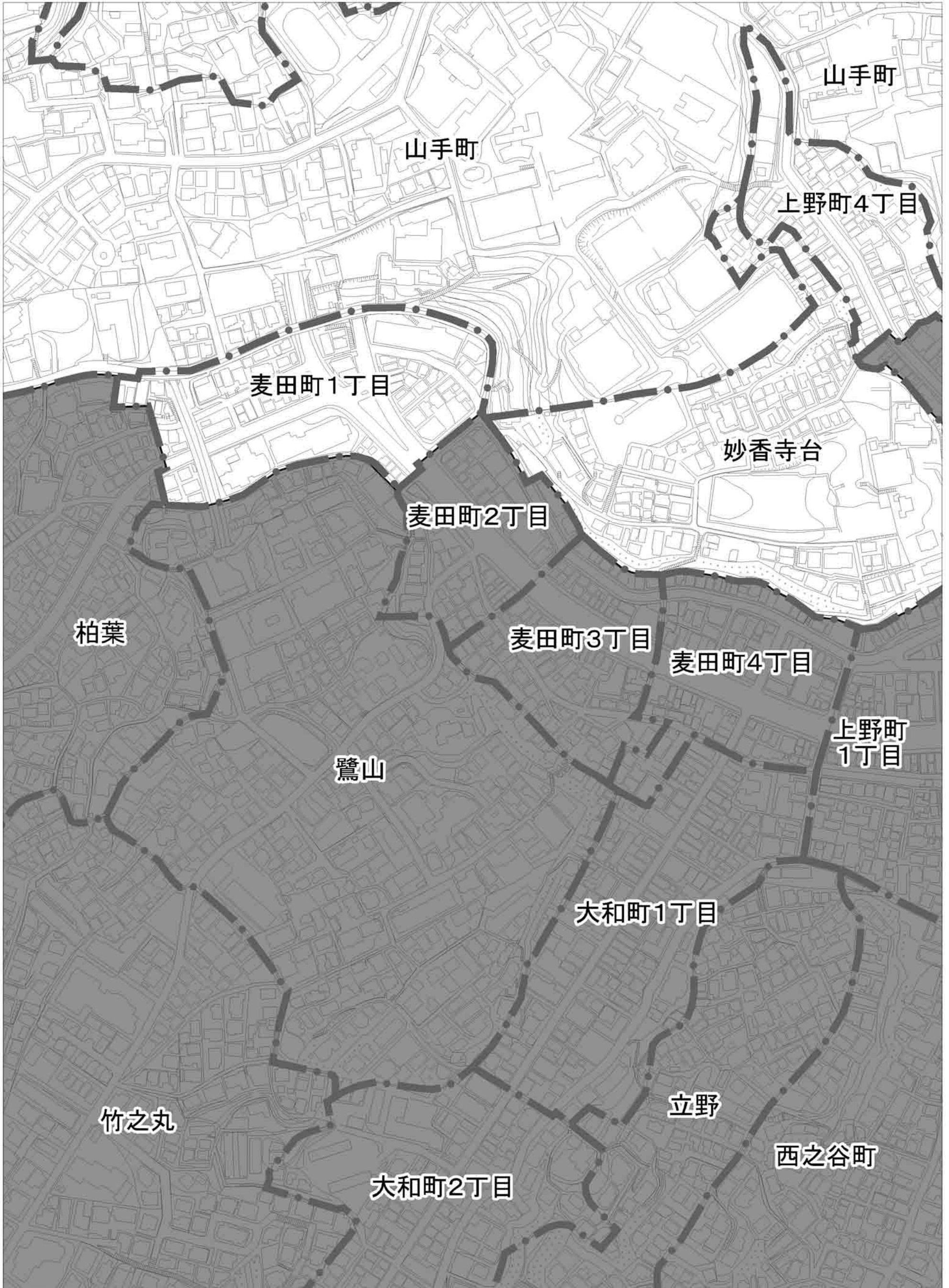
- 指定する区域(当該地区)
- 指定する区域(其他地区)
- 町丁目界

この図面は参考図です。不燃化推進地域の境界については告示図面をご確認ください。



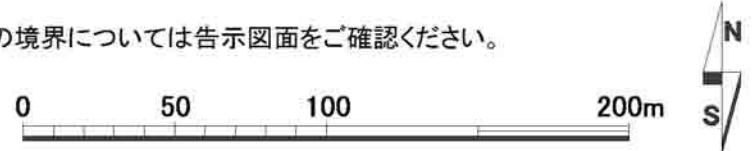
1:2500

中A地区⑤



- 指定する区域(当該地区)
- 指定する区域(其他地区)
- 町丁目界

この図面は参考図です。不燃化推進地域の境界については告示図面をご確認ください。




1:2500

中A地区⑥



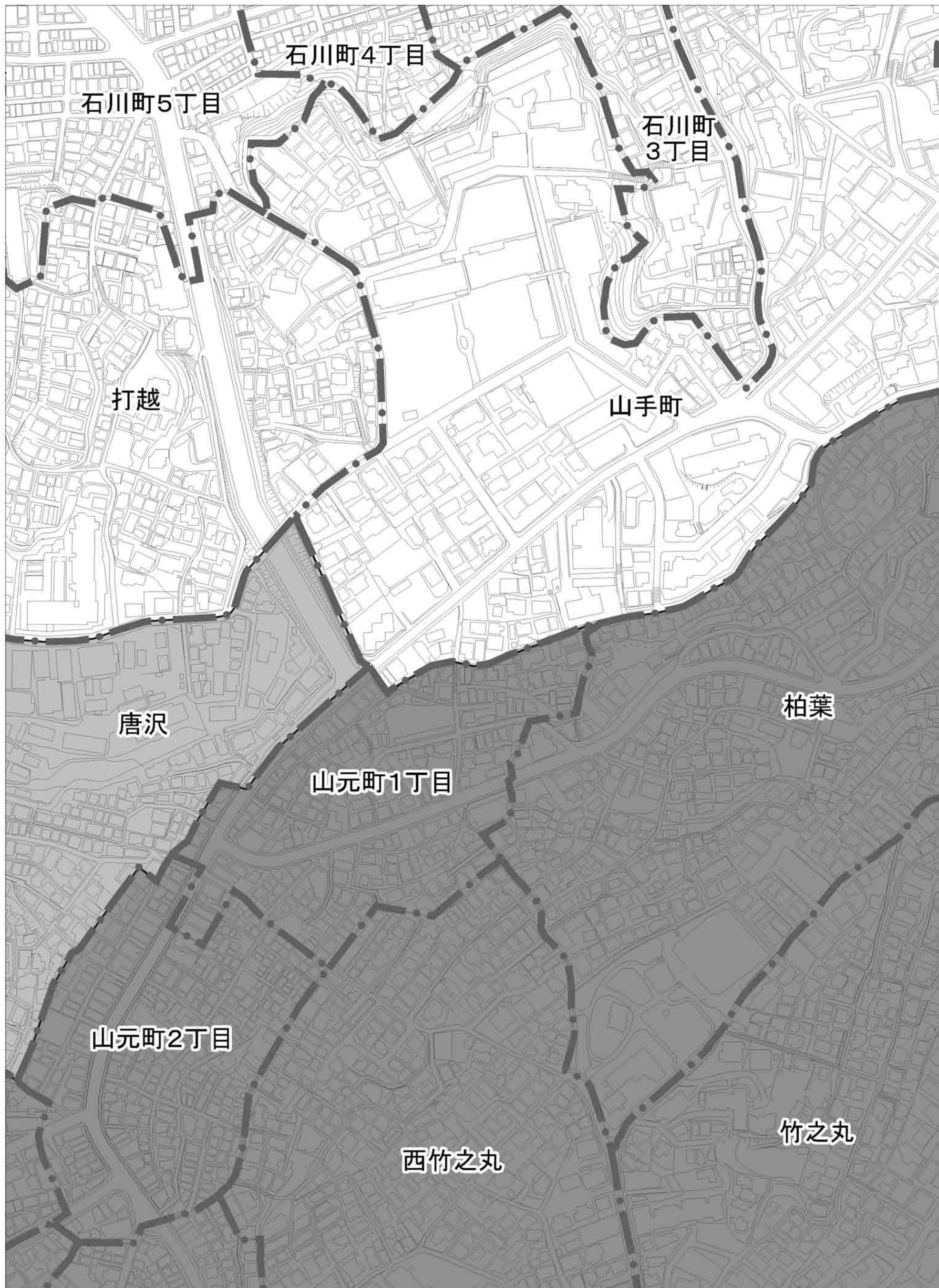
- 指定する区域(当該地区)
- 指定する区域(其他地区)
- 町丁目界

この図面は参考図です。不燃化推進地域の境界については告示図面をご確認ください。



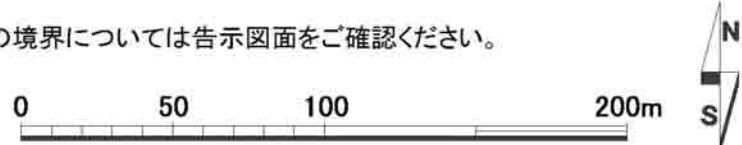
1:2500

中A地区⑦



- 指定する区域(当該地区)
- 指定する区域(其他地区)
- 町丁目界

この図面は参考図です。不燃化推進地域の境界については告示図面をご確認ください。



1:2500

中A地区⑧



- 指定する区域(当該地区)
- 指定する区域(其他地区)
- 町丁目界

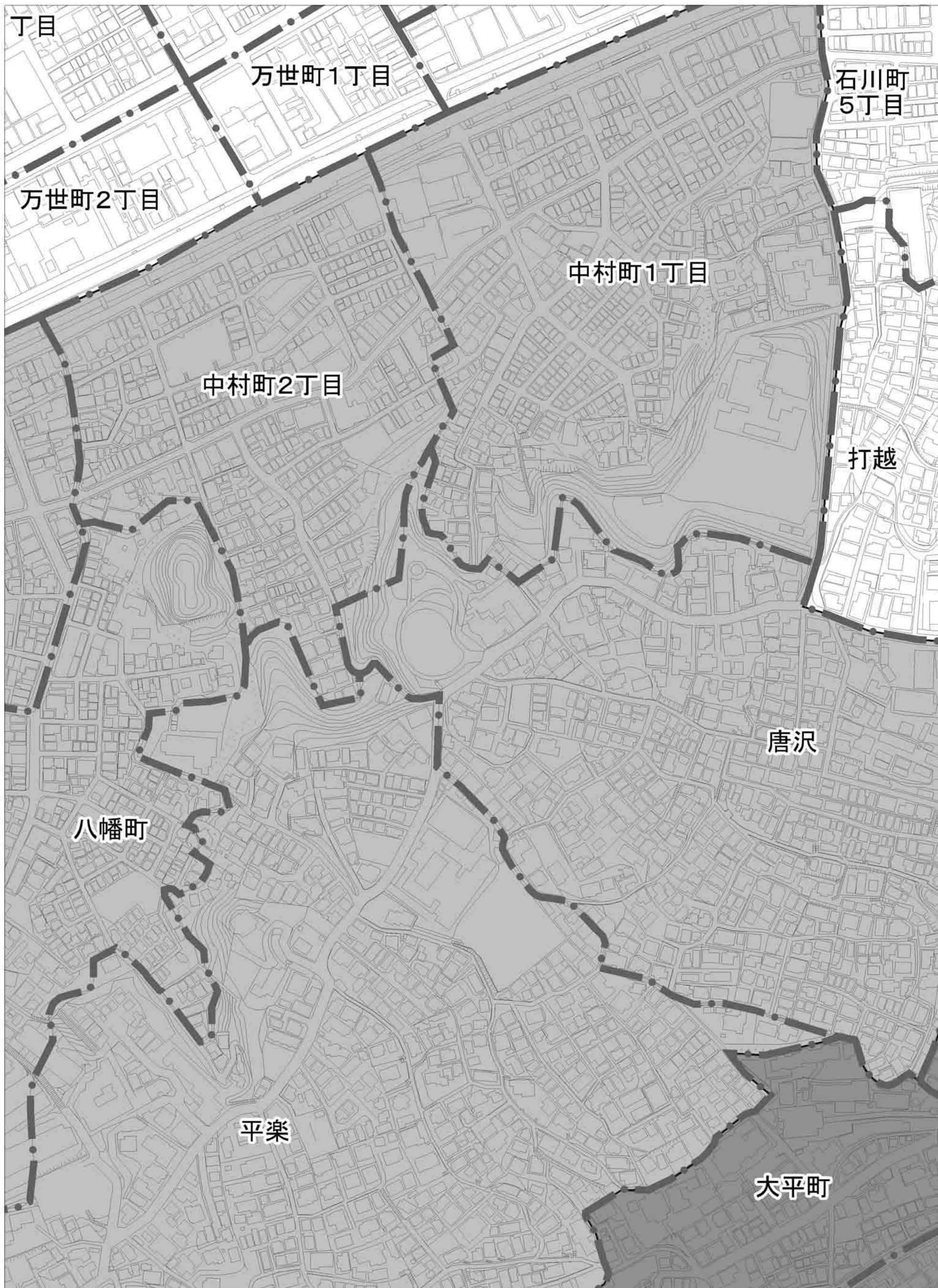
この図面は参考図です。不燃化推進地域の境界については告示図面をご確認ください。

0 50 100 200m




1:2500

中A地区⑨



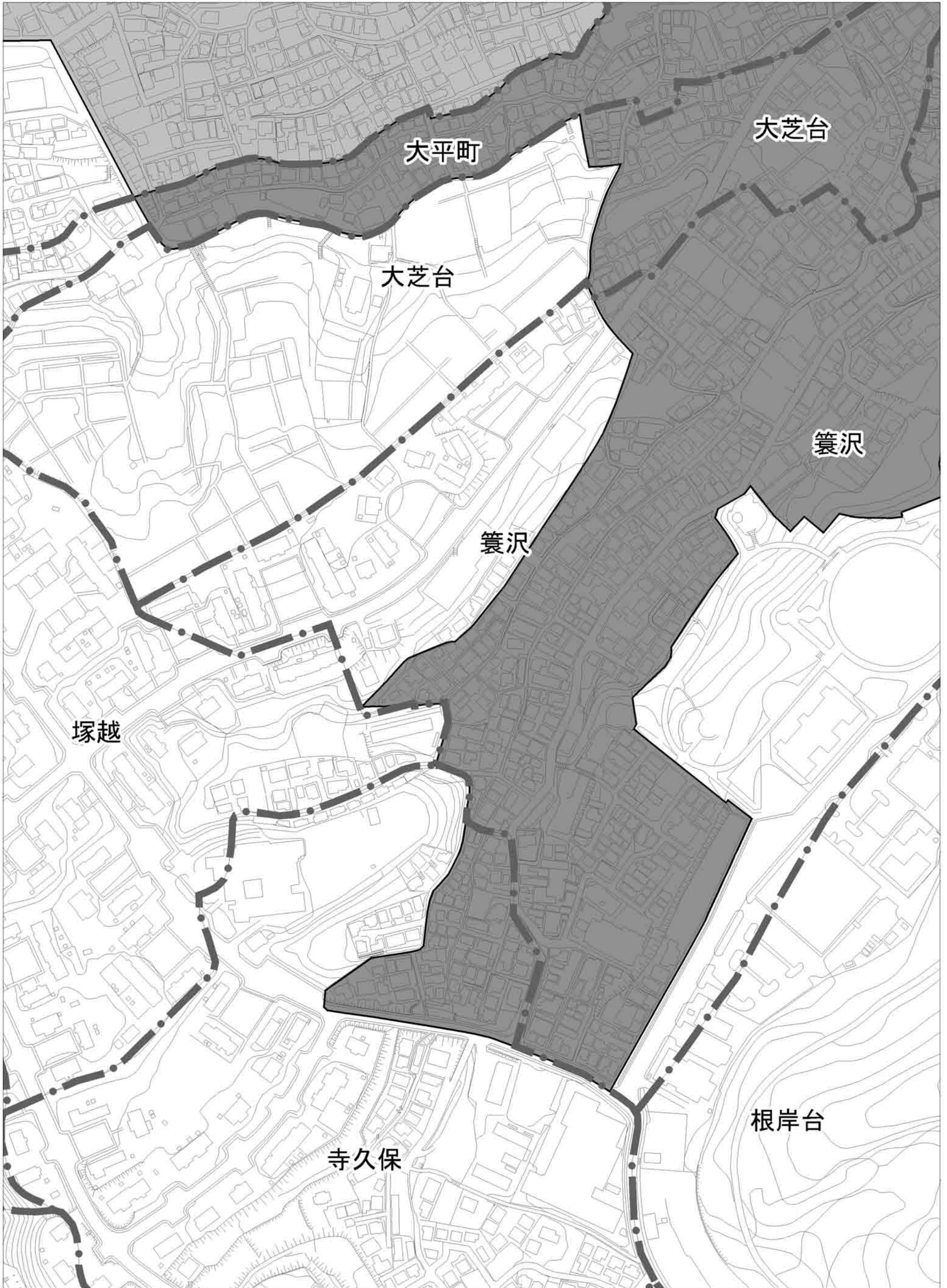
- 指定する区域(当該地区)
- 指定する区域(其他地区)
- 町丁目界

この図面は参考図です。不燃化推進地域の境界については告示図面をご確認ください。



1:2500

中A地区⑩



- 指定する区域(当該地区)
- 指定する区域(其他地区)
- 町丁目界

この図面は参考図です。不燃化推進地域の境界については告示図面をご確認ください。

0 50 100 200m



1:2500