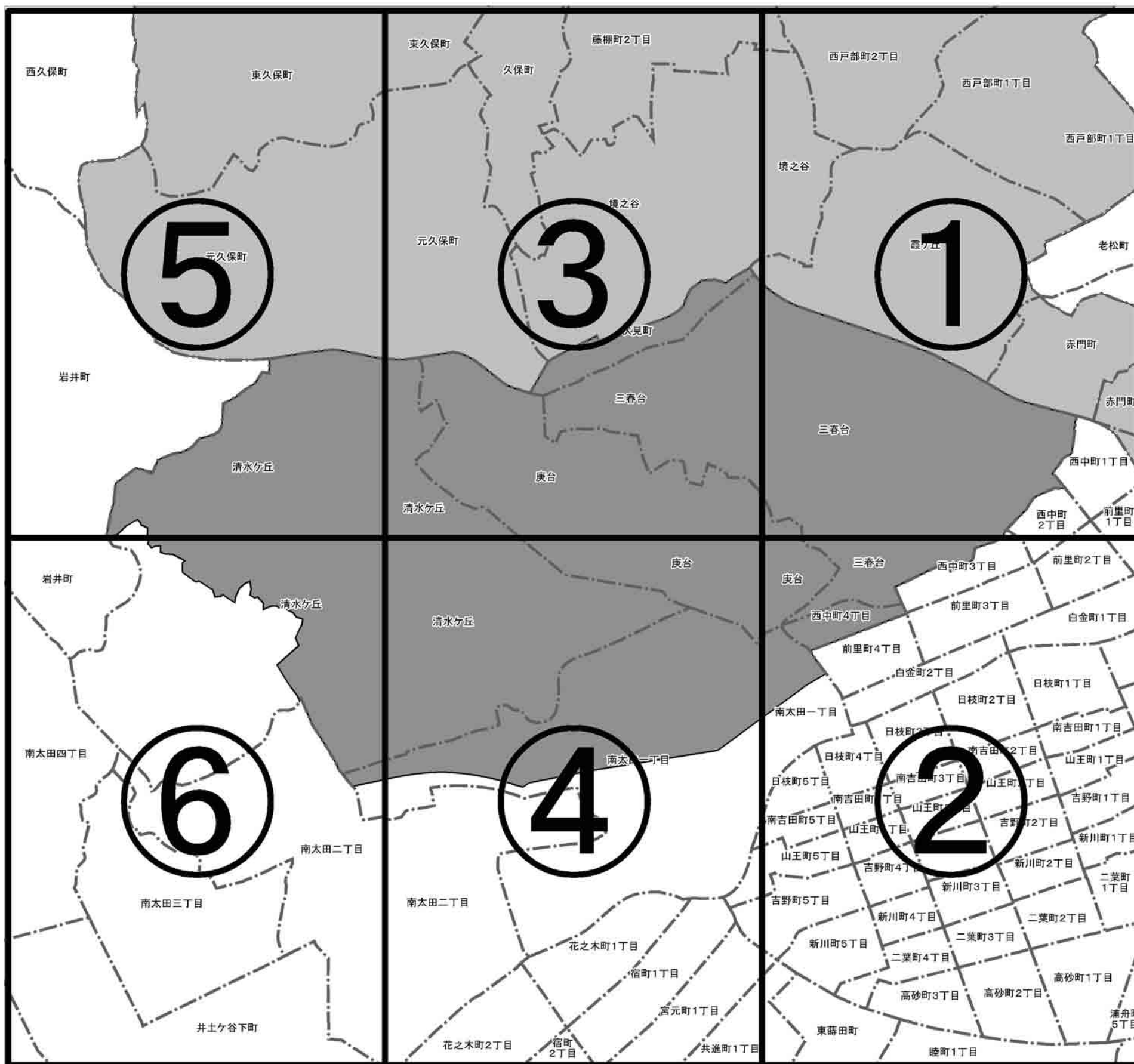


南A地区(図郭図)



	指定する区域(当該地区)
	指定する区域(その他地区)
	町丁目界

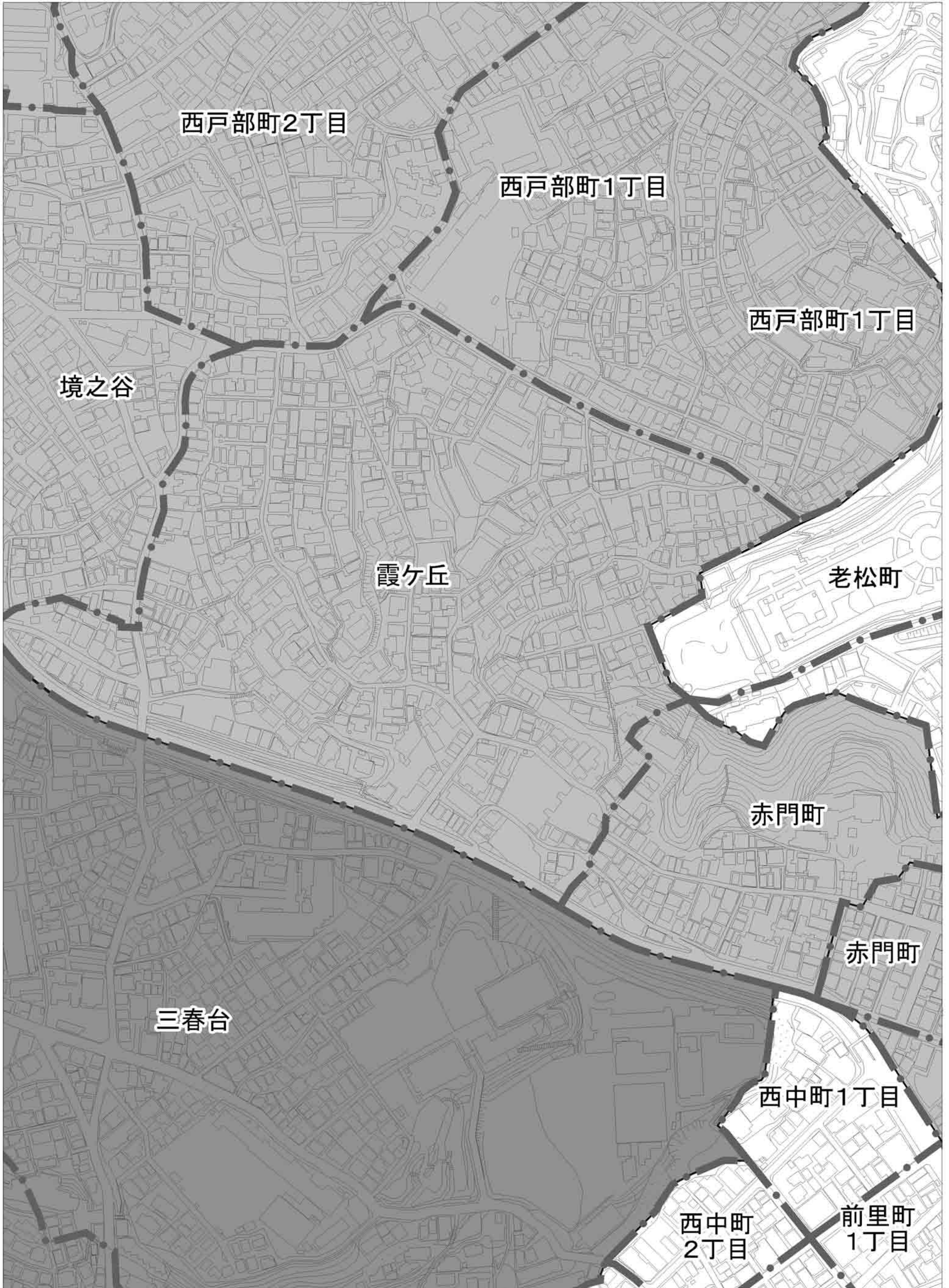
この図面は参考図です。不燃化推進地域の境界については告示図面をご確認ください。

0 50 100 200 300 400 500m



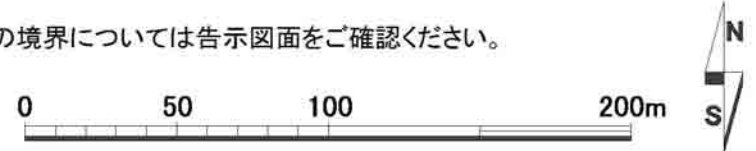
1:7500

南A地区①



- 指定する区域(当該地区)
- 指定する区域(其他地区)
- 町丁目界

この図面は参考図です。不燃化推進地域の境界については告示図面をご確認ください。



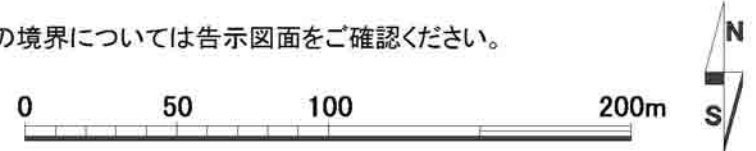
1:2500

南A地区②



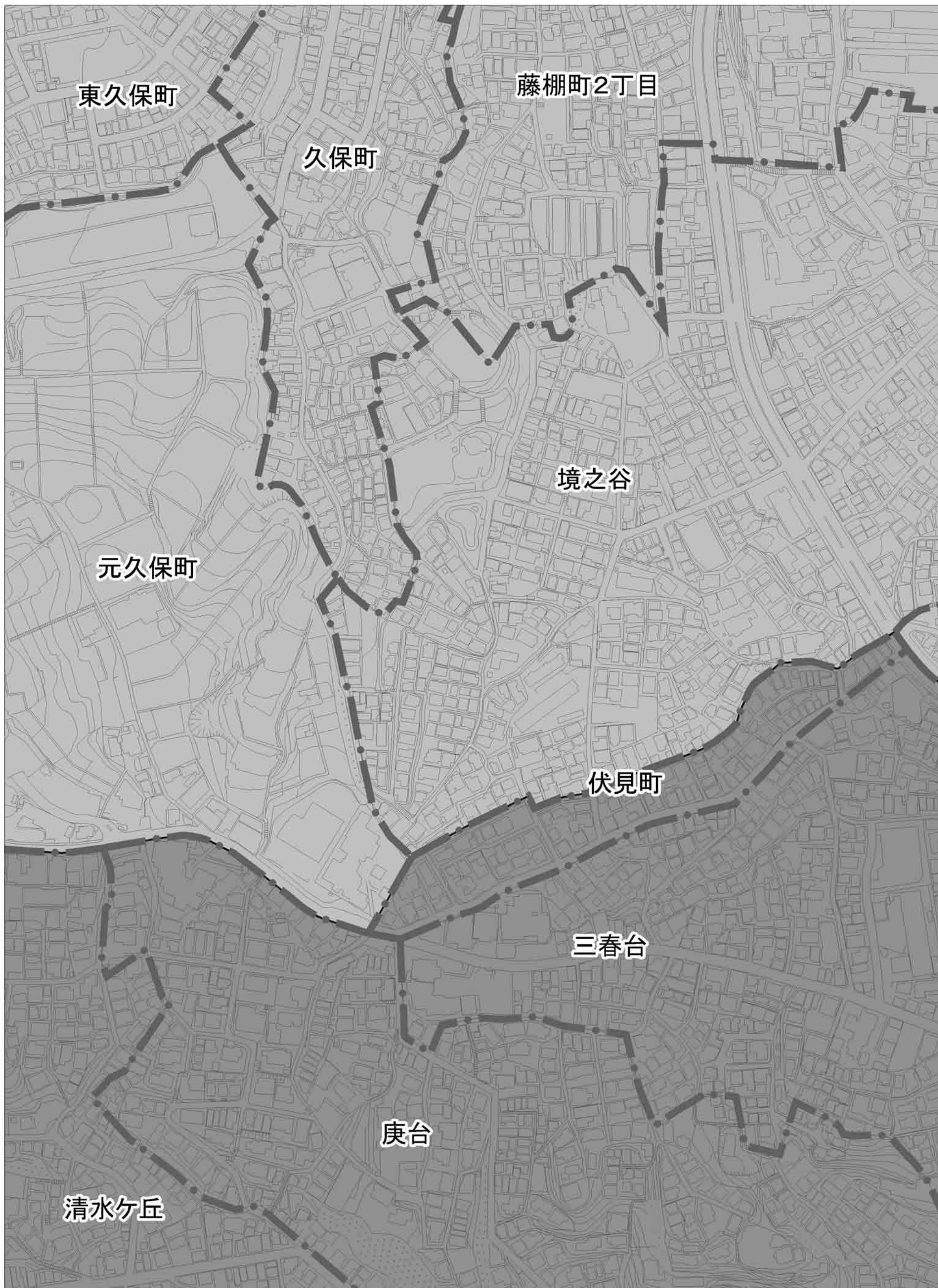
- 指定する区域(当該地区)
- 指定する区域(其他地区)
- 町丁目界

この図面は参考図です。不燃化推進地域の境界については告示図面をご確認ください。



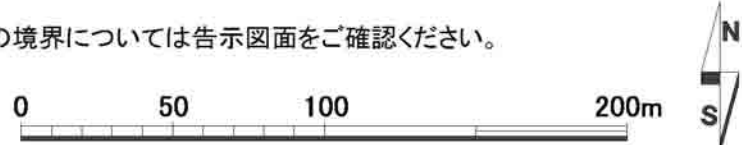
1:2500

南A地区③



- 指定する区域(当該地区)
- 指定する区域(其他地区)
- 町丁目界

この図面は参考図です。不燃化推進地域の境界については告示図面をご確認ください。



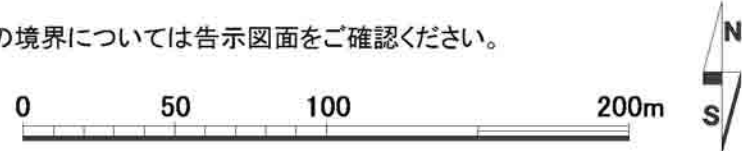
1:2500

南A地区④



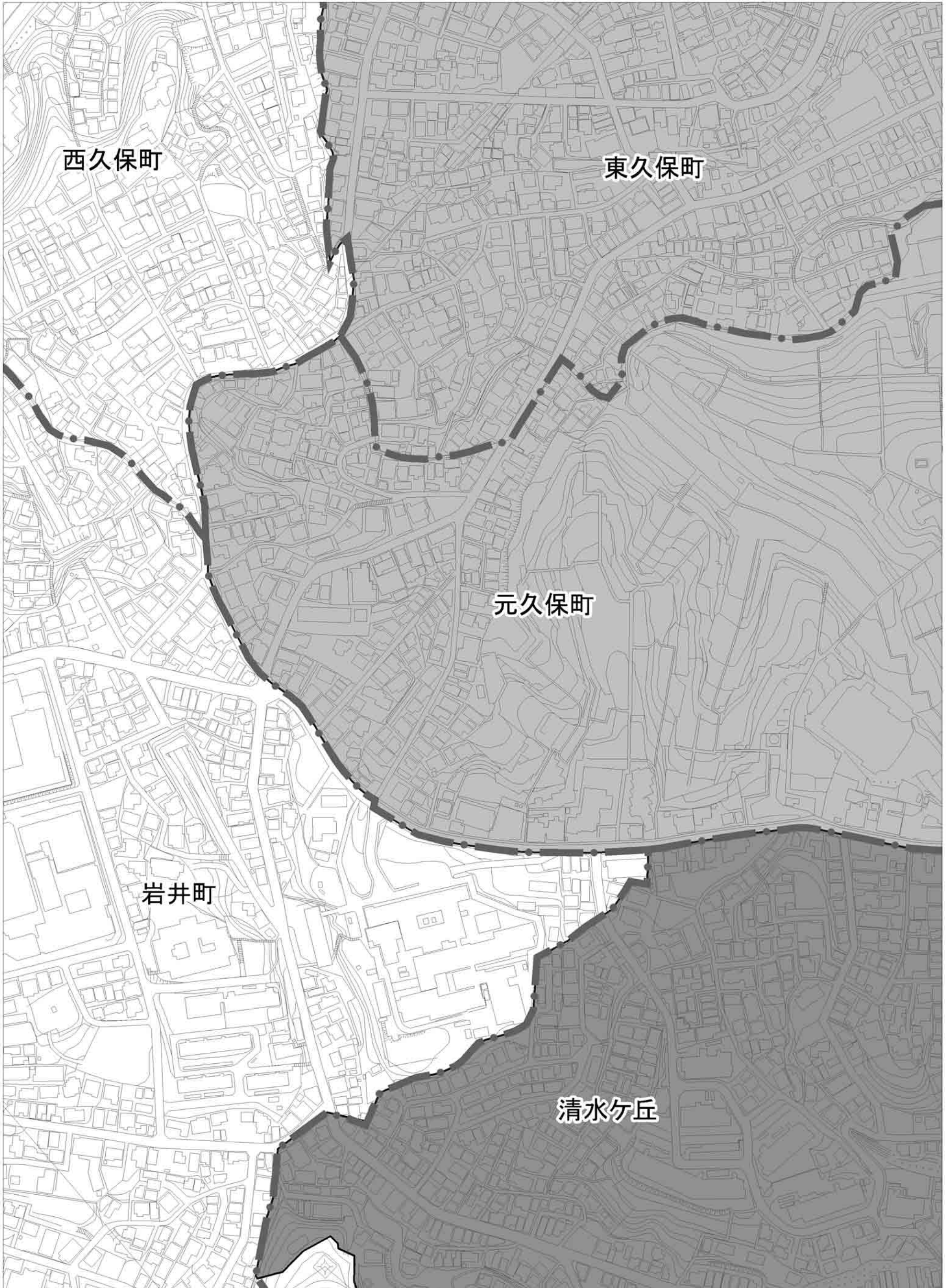
- 指定する区域(当該地区)
- 指定する区域(其他地区)
- 町丁目界

この図面は参考図です。不燃化推進地域の境界については告示図面をご確認ください。



1:2500

南A地区⑤



西久保町

東久保町

元久保町

岩井町

清水ヶ丘

- 指定する区域(当該地区)
- 指定する区域(其他地区)
- 町丁目界

この図面は参考図です。不燃化推進地域の境界については告示図面をご確認ください。

0 50 100 200m




1:2500

南A地区⑥



- 指定する区域(当該地区)
- 指定する区域(其他地区)
- ⋯ 町丁目界

この図面は参考図です。不燃化推進地域の境界については告示図面をご確認ください。



1:2500