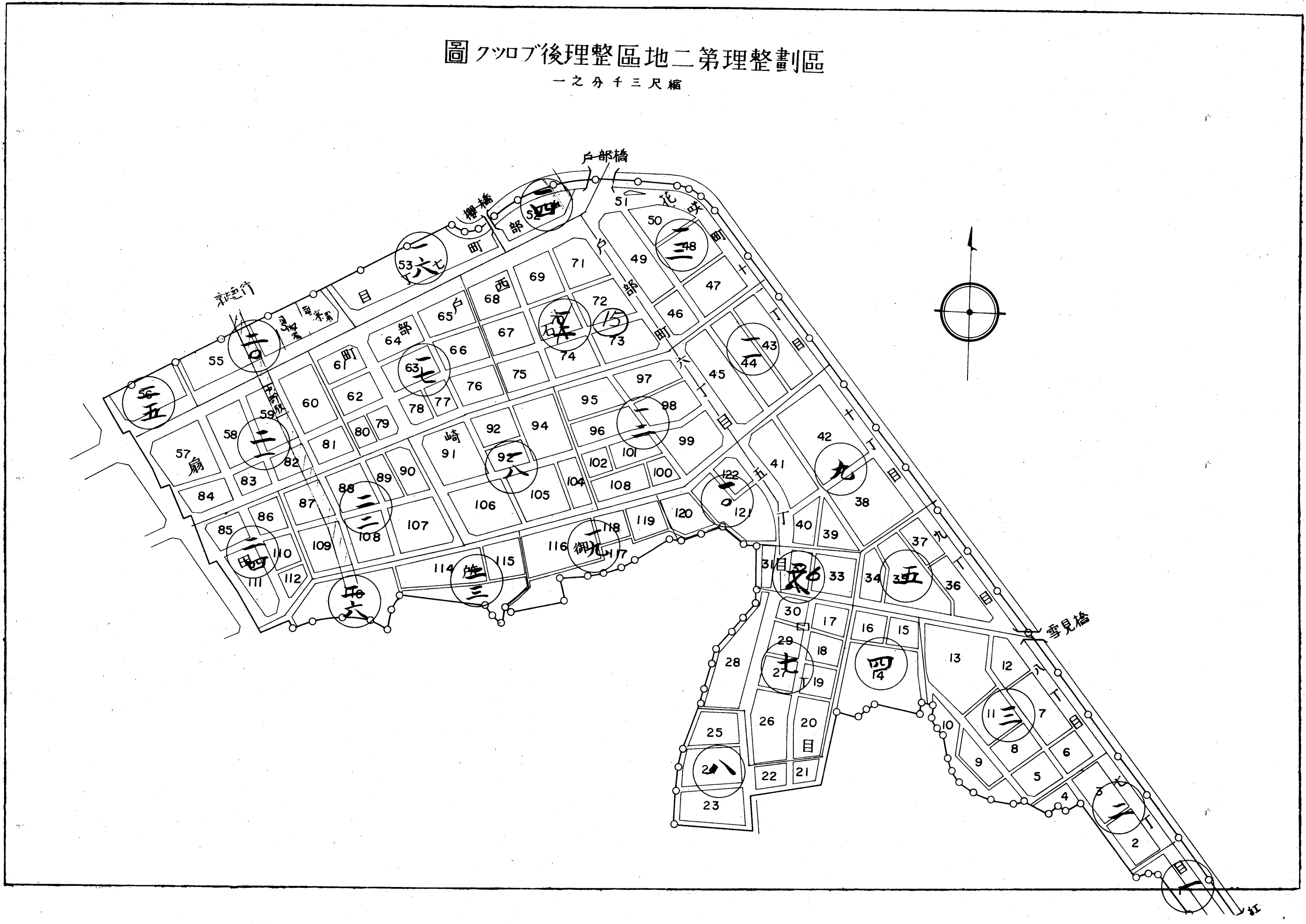
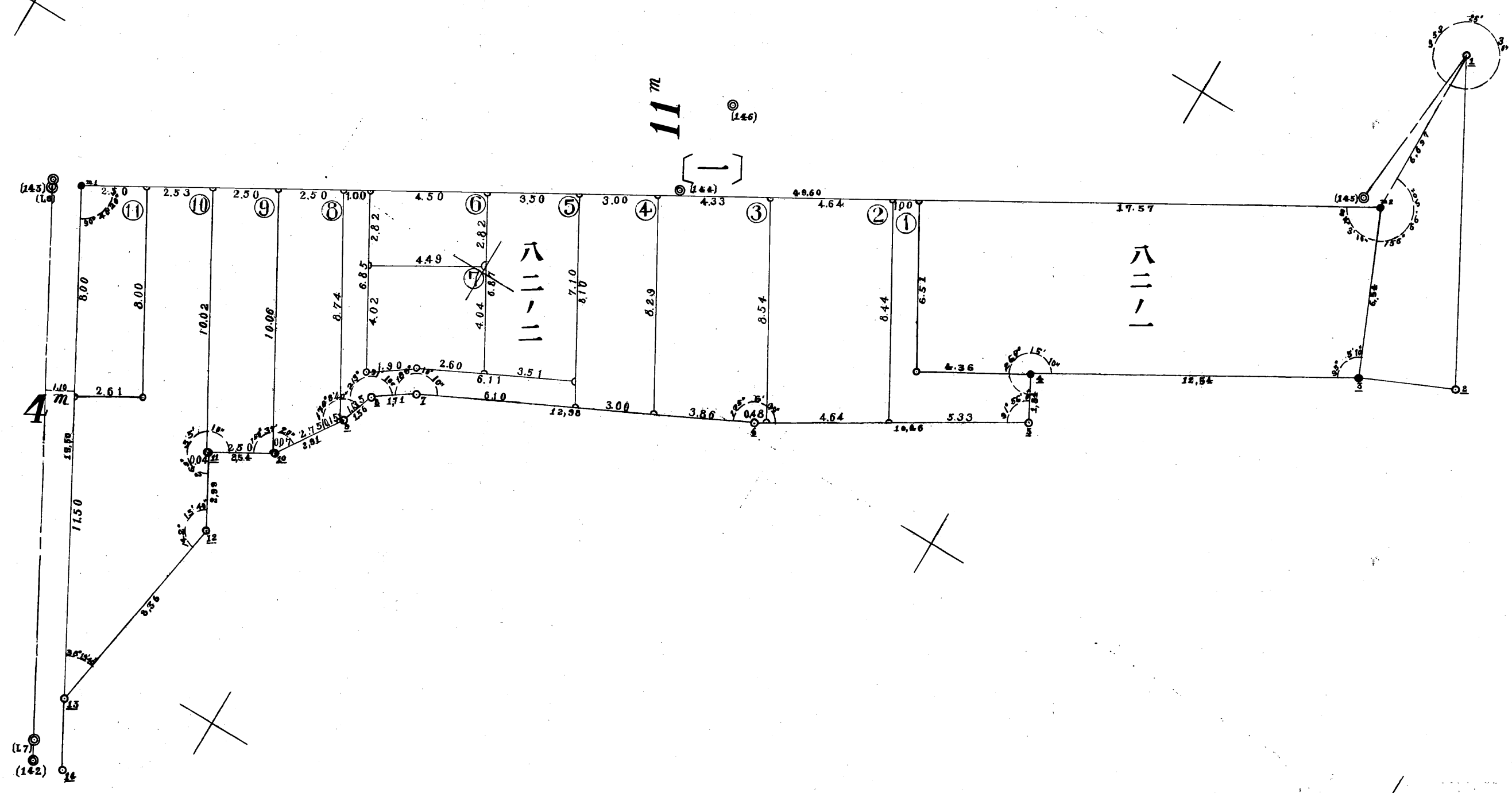


圖クツオブ後理整區地二第理整劃區  
一之分子三尺縮



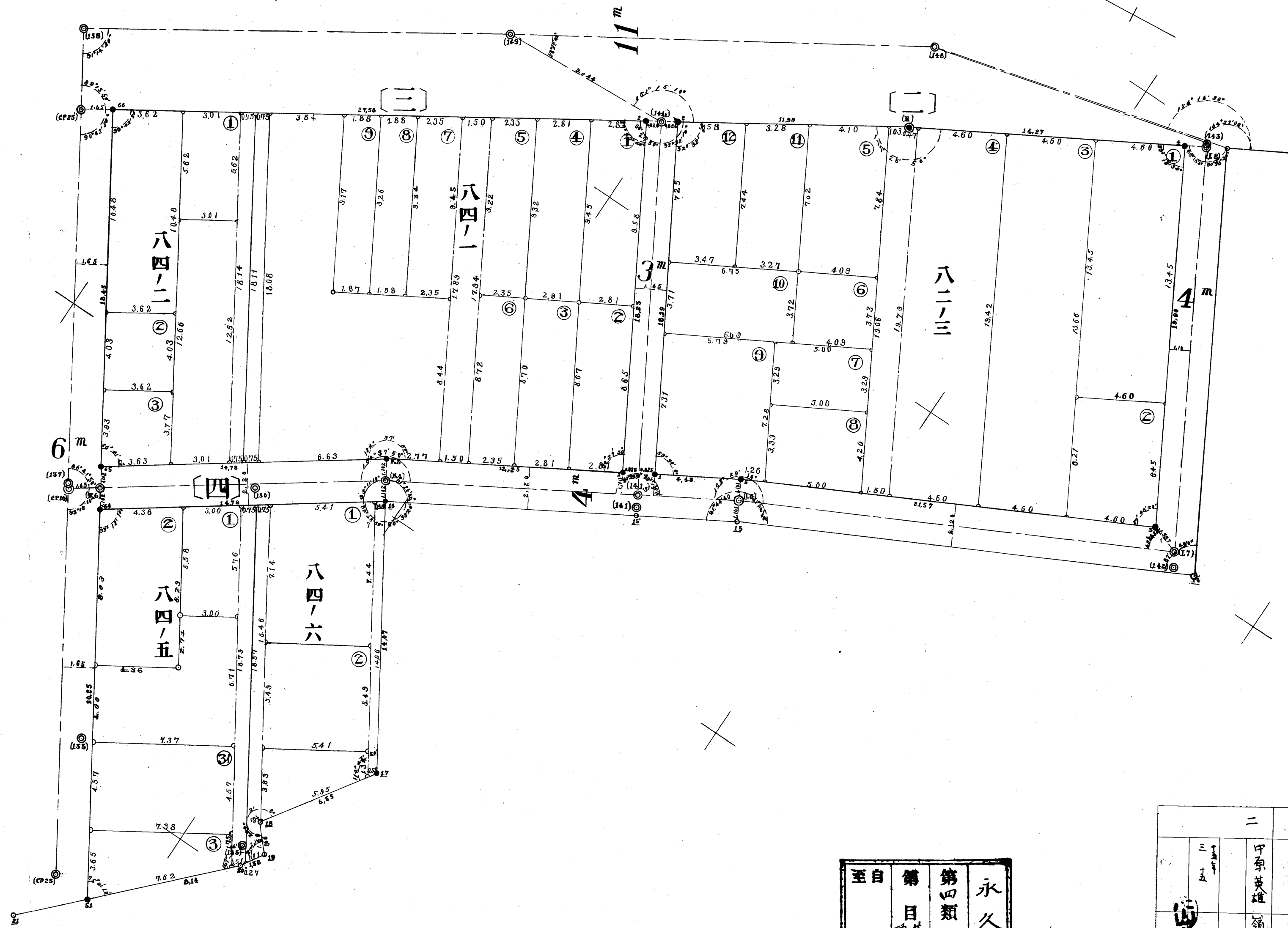
# 號一第圖測定確區地二第



至自	第	第	永
年	目	四	久
月	確	類	年
	定	整	保
	測	地	存
	圖		



# 號二第圖測定確區地二第

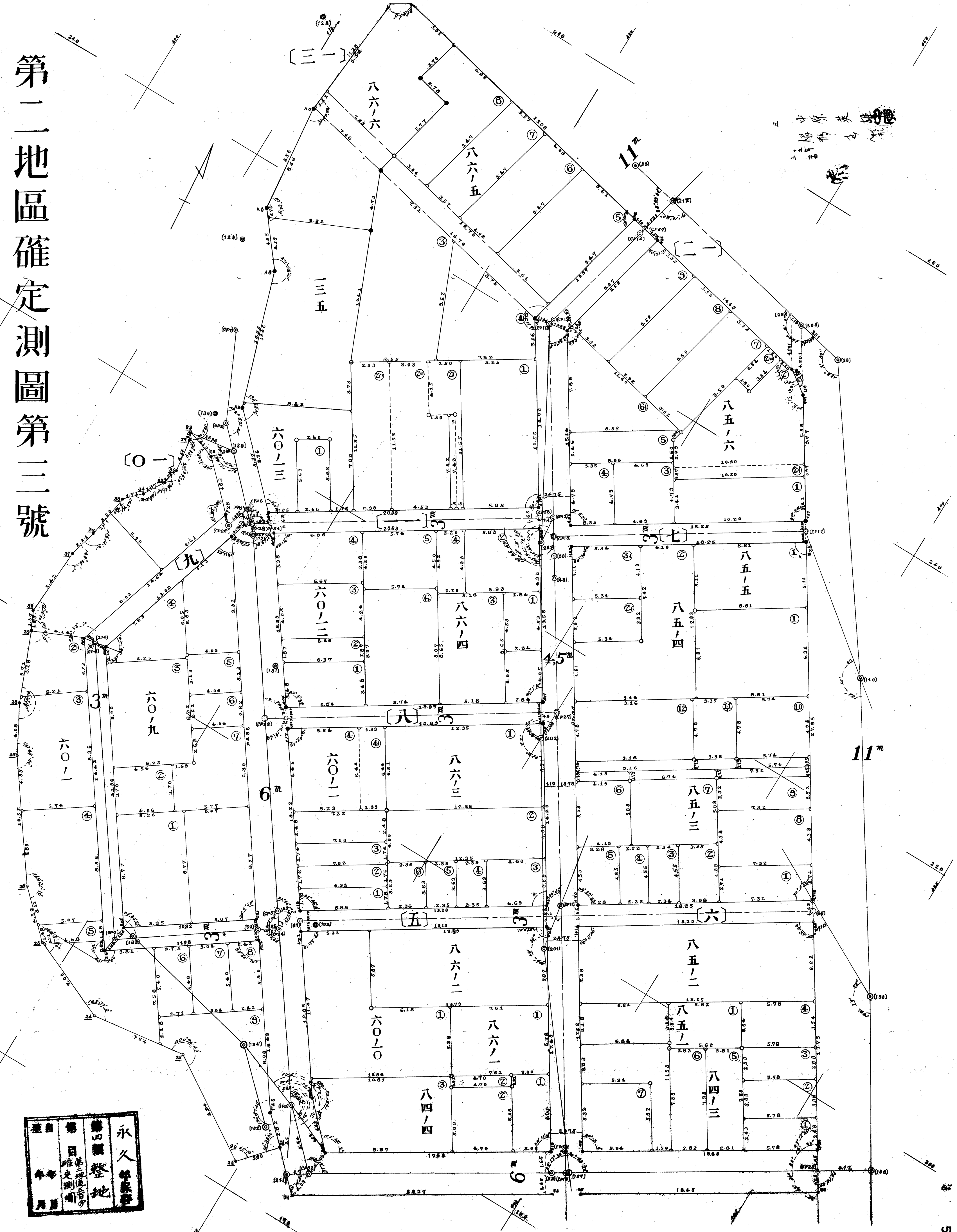


永久保存  
第四類整地  
第 目  
至自  
年 年  
月 月

二	中原英雄	領片	子
三			
五			

23-4

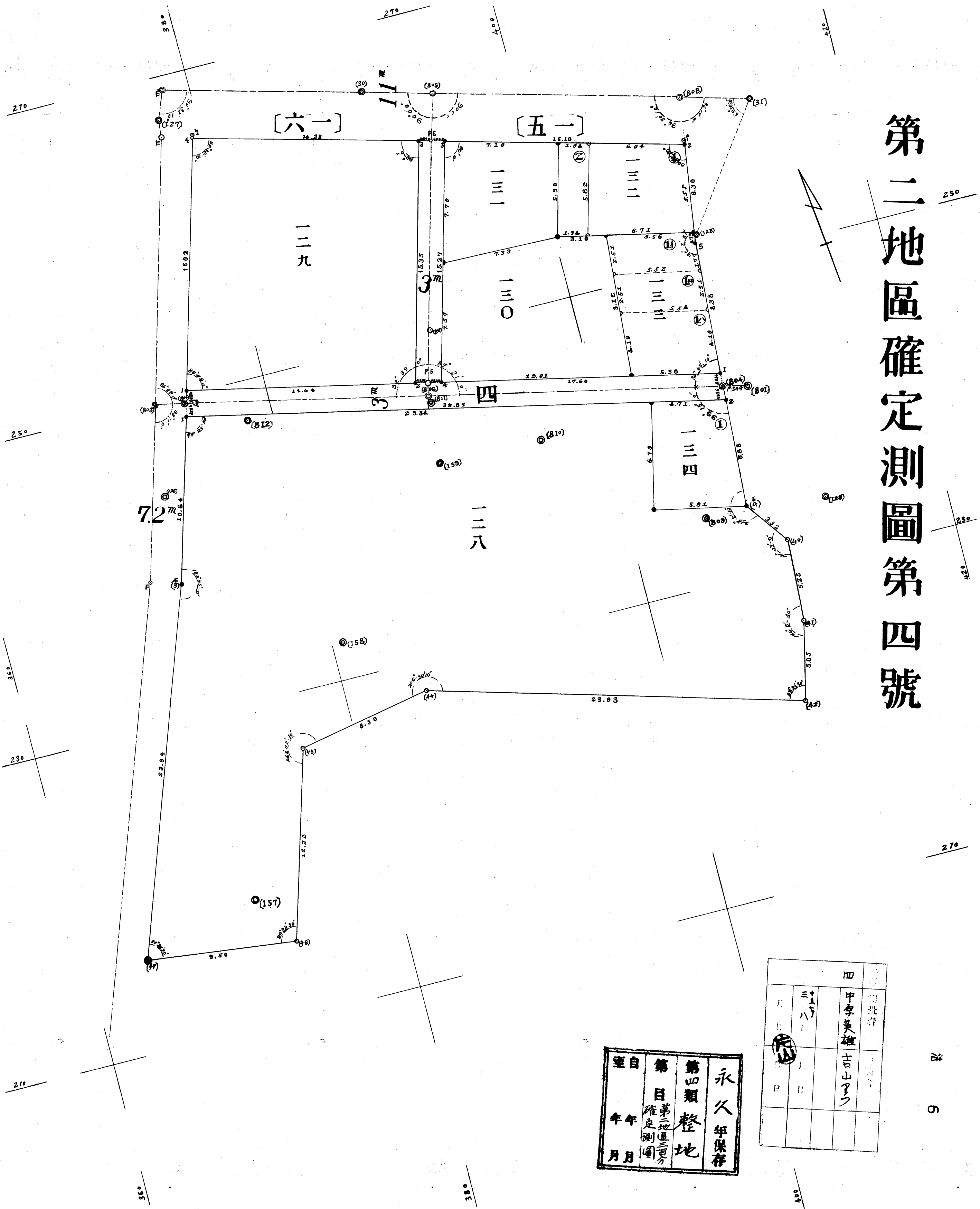
第一地區確定測圖第三號



永久保存  
 第四圖整地  
 第一地區確定測圖  
 第三號  
 昭和  
 年  
 月

中務省  
 地籍課  
 第一課  
 第一係  
 第一組

# 第二地區確定測圖第四號



永久保存  
第四類整地  
第一地區三分  
確定測圖

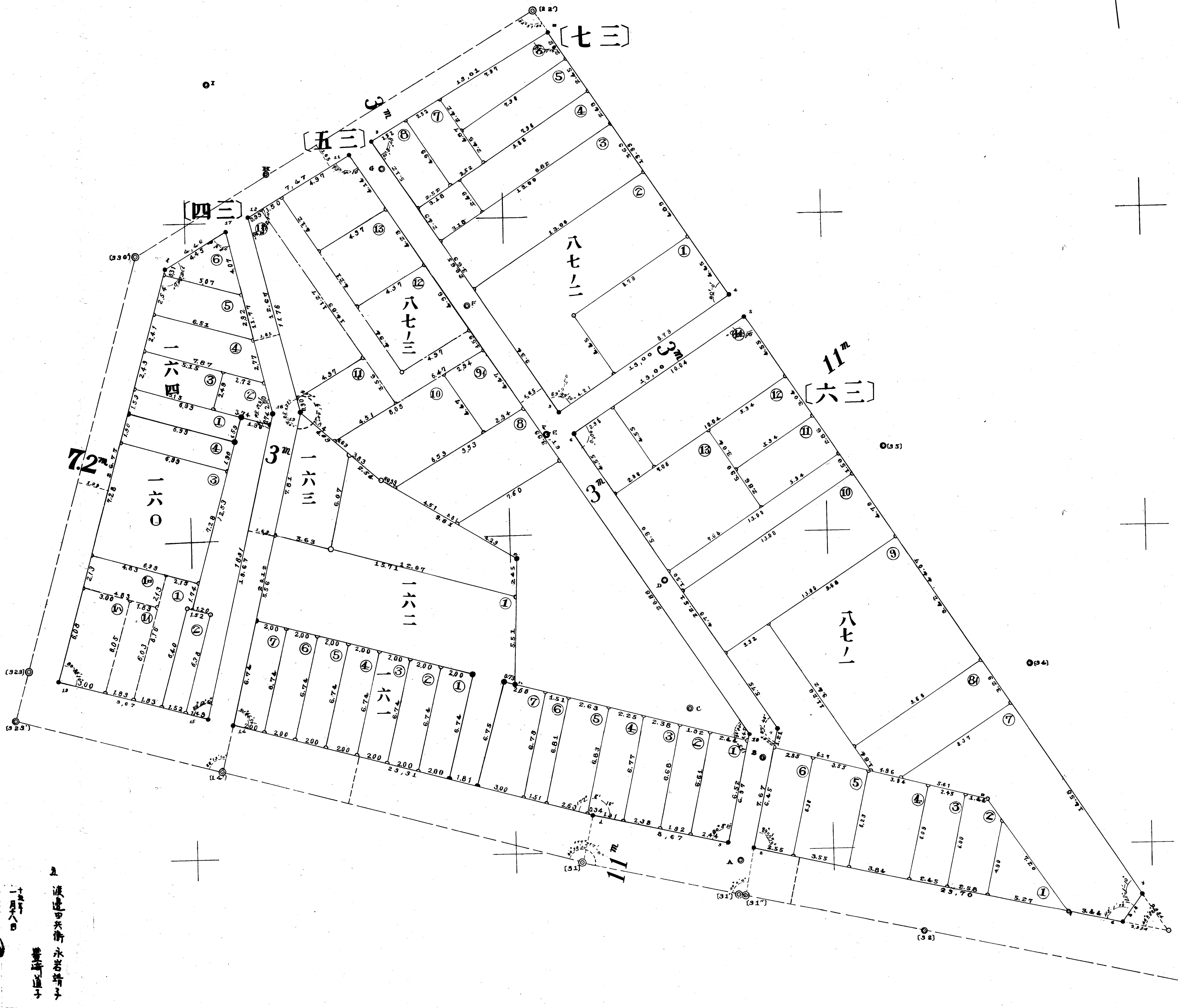
空自  
年 年  
月 月

田	中野英雄	市山三三
三	ハ	
日		
日		

23-5

第二地區確定測圖第五號

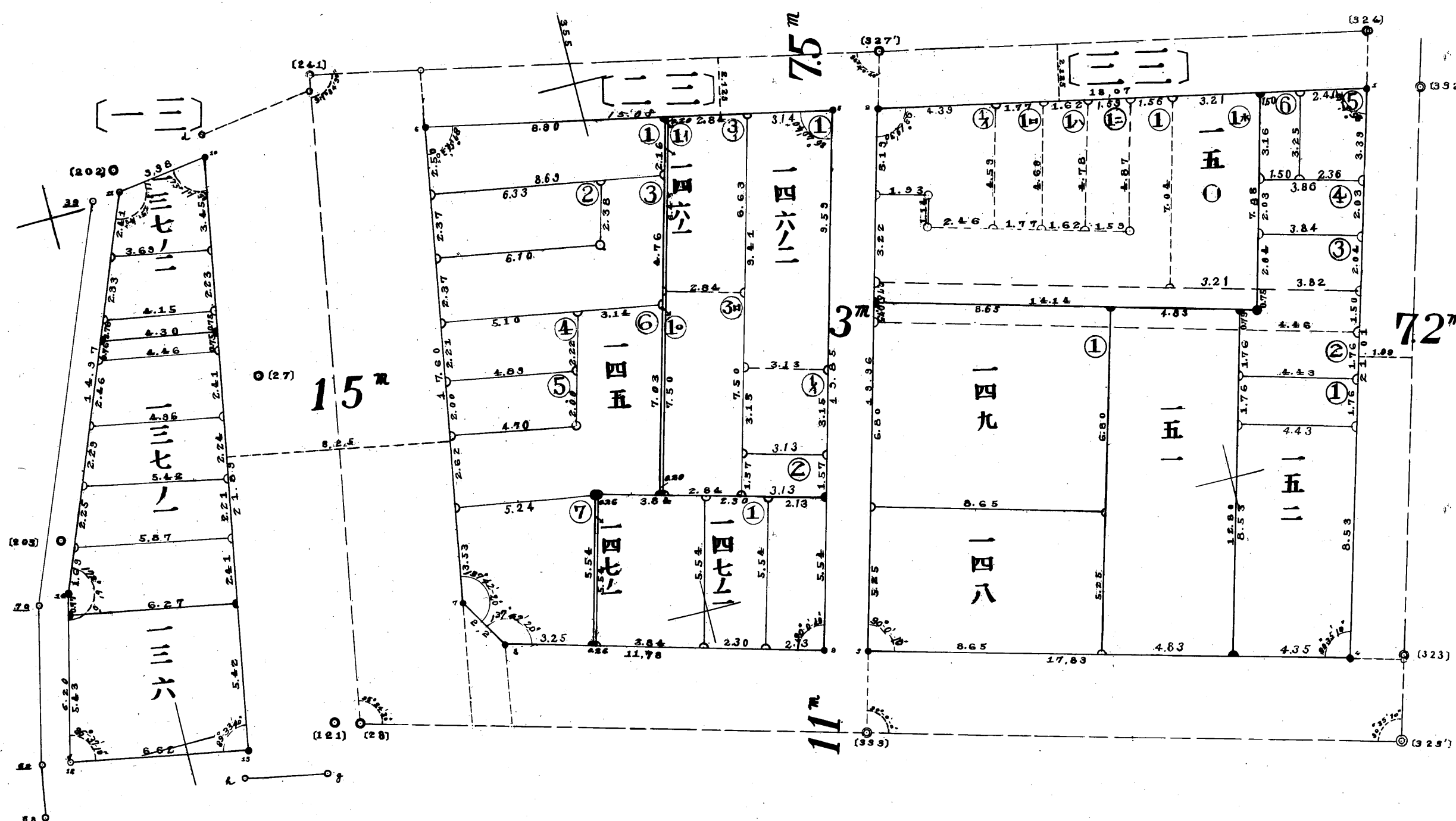
永久保存	第四類整地	第二地區五分	第一目確定測圖	至自
				年 年
				月 月



測量員  
 一八八〇年  
 濱邊田矢街 永若子  
 豐海子

法 8

# 第二地區確測定圖第六號



逕自	第四類	永久
年	整理地	年保存
月	第一地區三分	
	確測定圖	

第六號  
第一區  
正  
永  
岩  
靖  
子



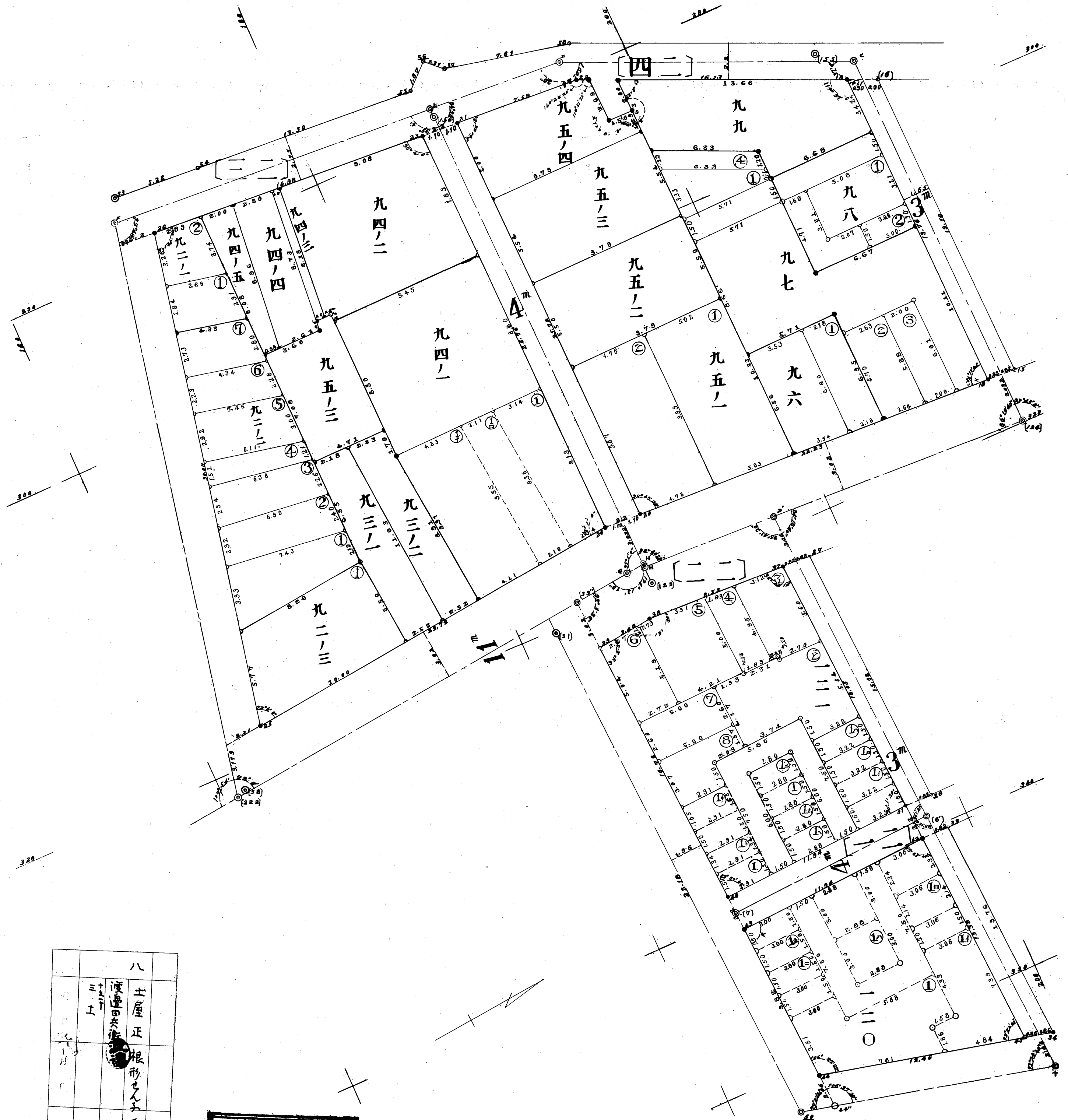
# 號七第圖測定確區地二第

至自 第四類 永久保存  
 年 確 地 區 三 百 分  
 月 定 測 圖



1. 測量員 林 德 興  
 2. 測量員 林 德 興  
 3. 測量員 林 德 興  
 4. 測量員 林 德 興  
 5. 測量員 林 德 興  
 6. 測量員 林 德 興  
 7. 測量員 林 德 興  
 8. 測量員 林 德 興  
 9. 測量員 林 德 興  
 10. 測量員 林 德 興  
 11. 測量員 林 德 興  
 12. 測量員 林 德 興  
 13. 測量員 林 德 興  
 14. 測量員 林 德 興  
 15. 測量員 林 德 興  
 16. 測量員 林 德 興





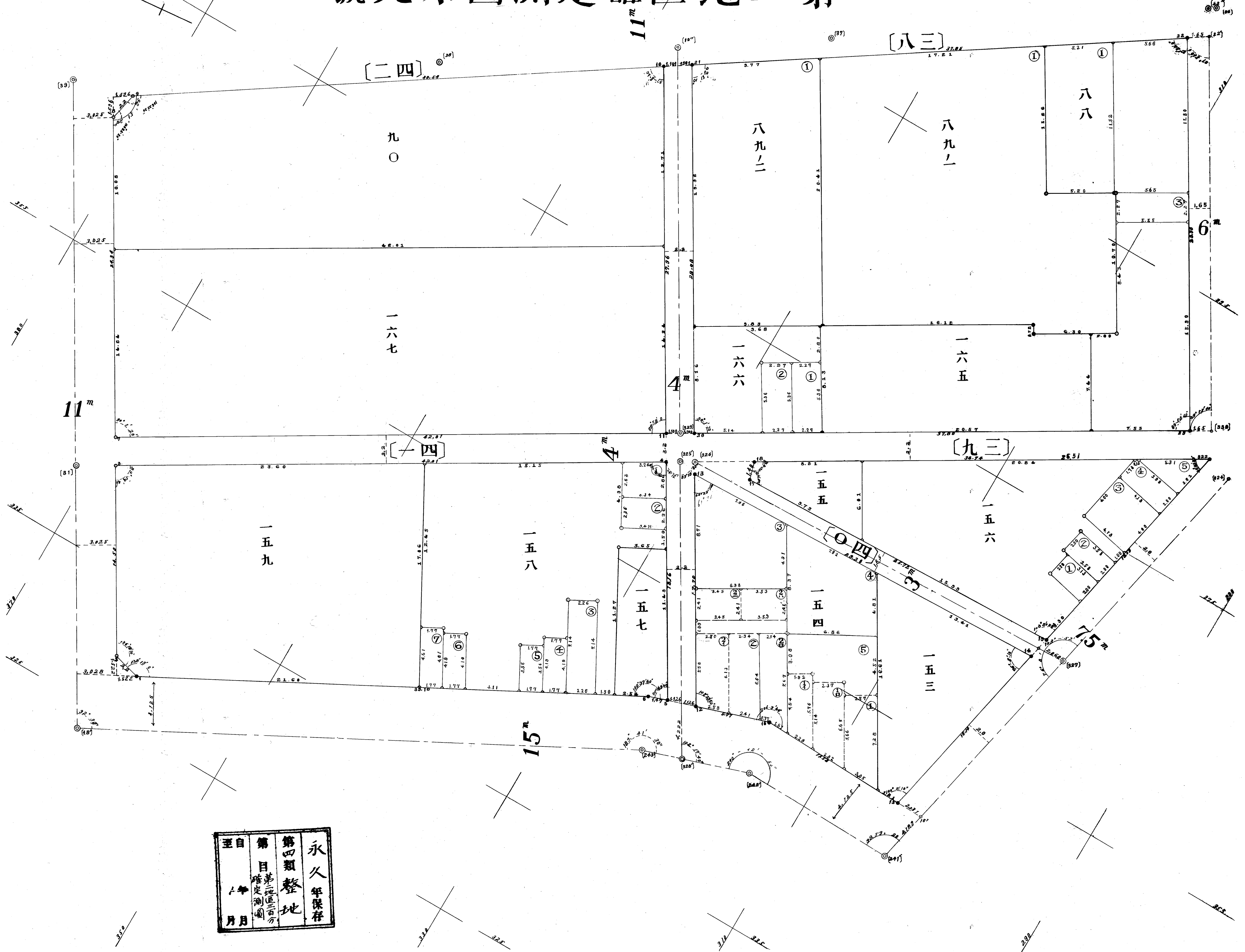
八	土	屋	正	根	形	丈	子	取
三	上	三	上	三	上	三	上	三

永久保存  
第四類整地  
第一目  
第一區三區分  
確定測圖  
至自  
年 年  
月 月

第二區地確測定圖第八號

23-9

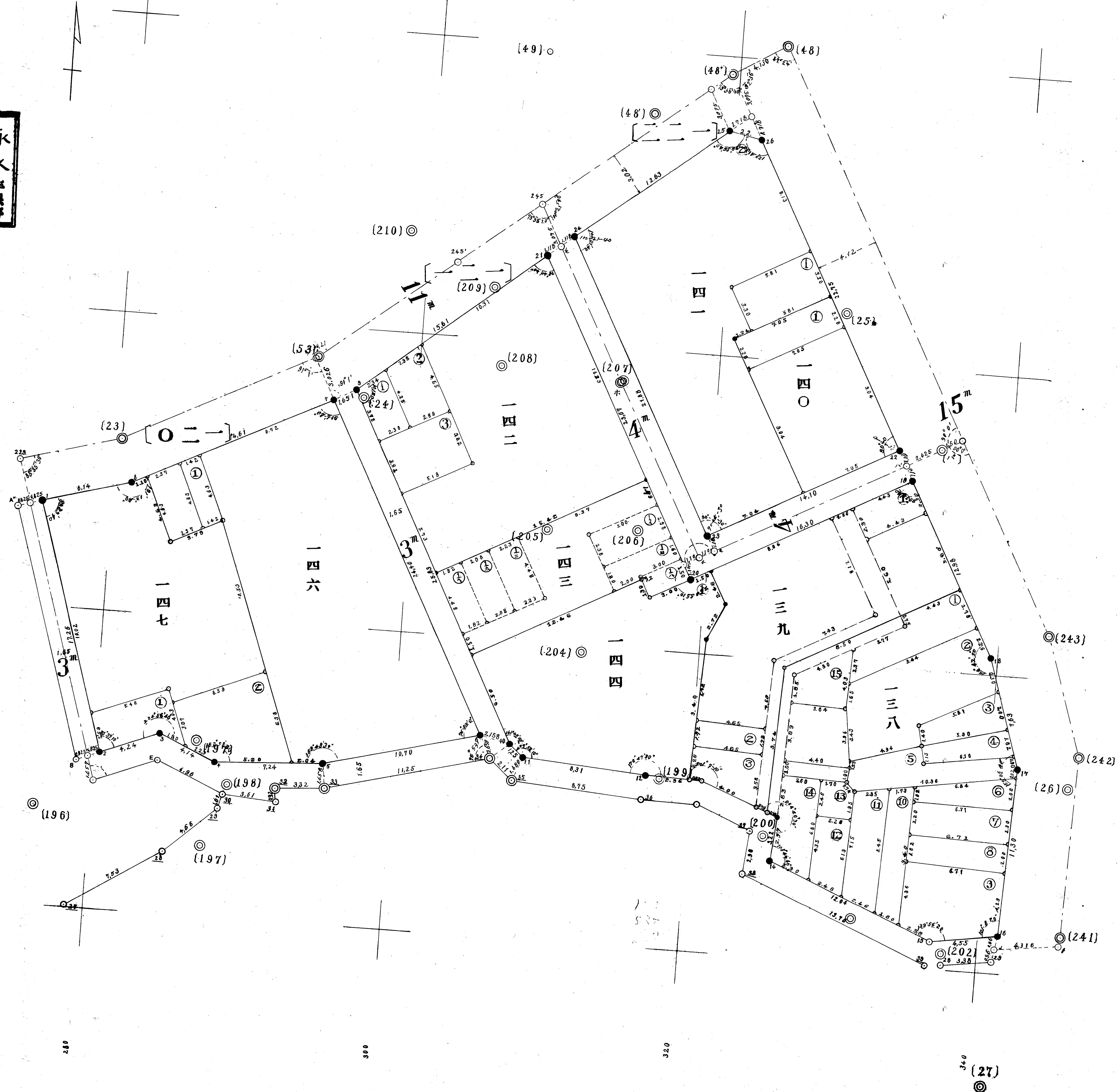
# 號九第圖測定確區地二第



至自	第	第	永
年	目	四	久
月	第	類	年
	地	整	保
	區	地	存
	確		
	定		
	測		
	圖		

第二地區確定測圖第十號

圖名	第四區整地	永久保存
日期	第三地區五分	
年月	確定測圖	



360

280

300

320

340

340

360

340

320

300

(22)

320

(193)

(195)

300

(196)

(197)

(198)

(199)

(200)

(201)

(202)

(203)

(204)

(205)

(206)

(207)

(208)

(209)

(210)

(211)

(212)

(213)

(214)

(215)

(216)

(217)

(218)

(219)

(220)

(221)

(222)

(223)

(224)

(225)

(226)

(227)

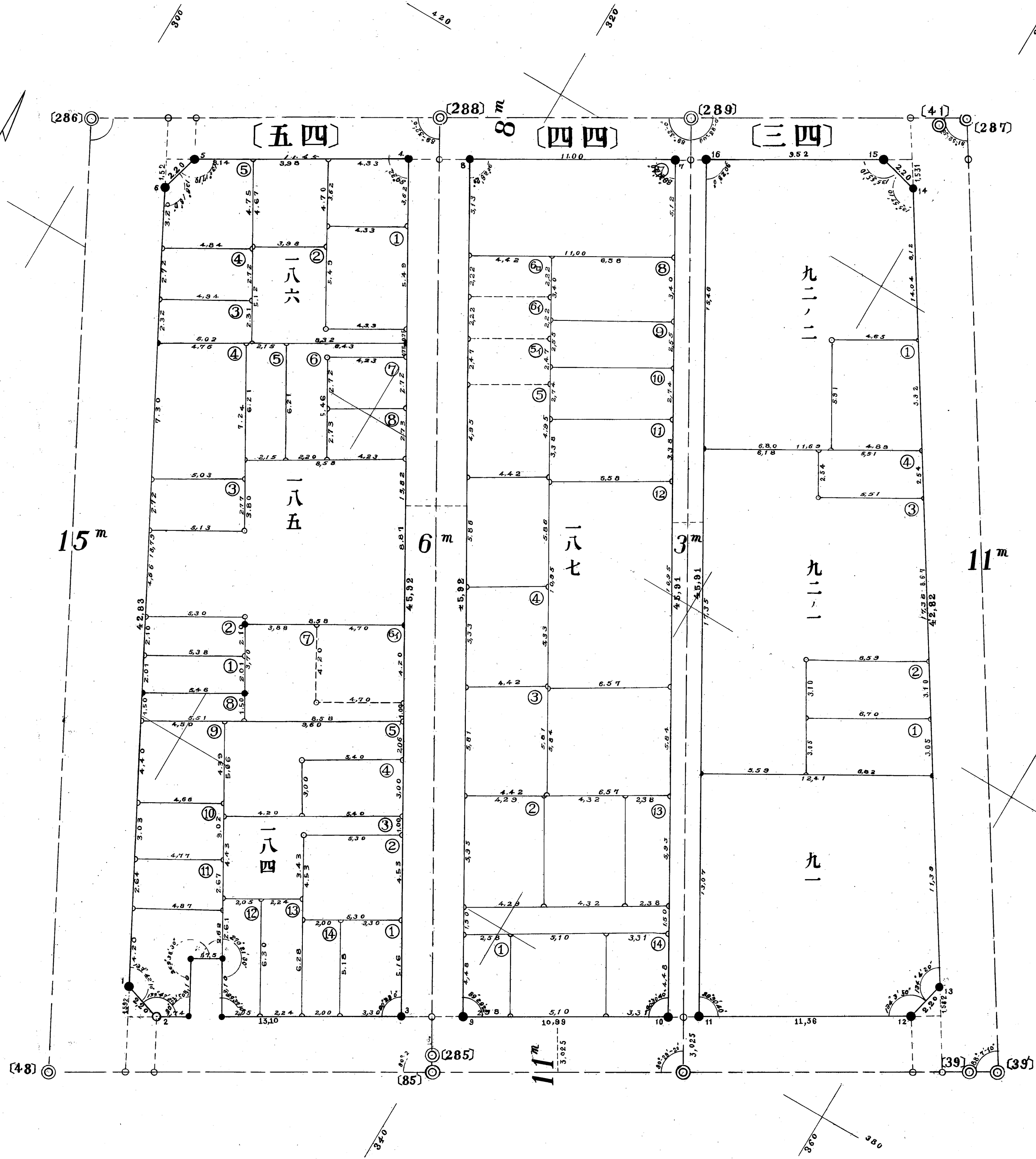
(228)

(229)

(230)

(27)



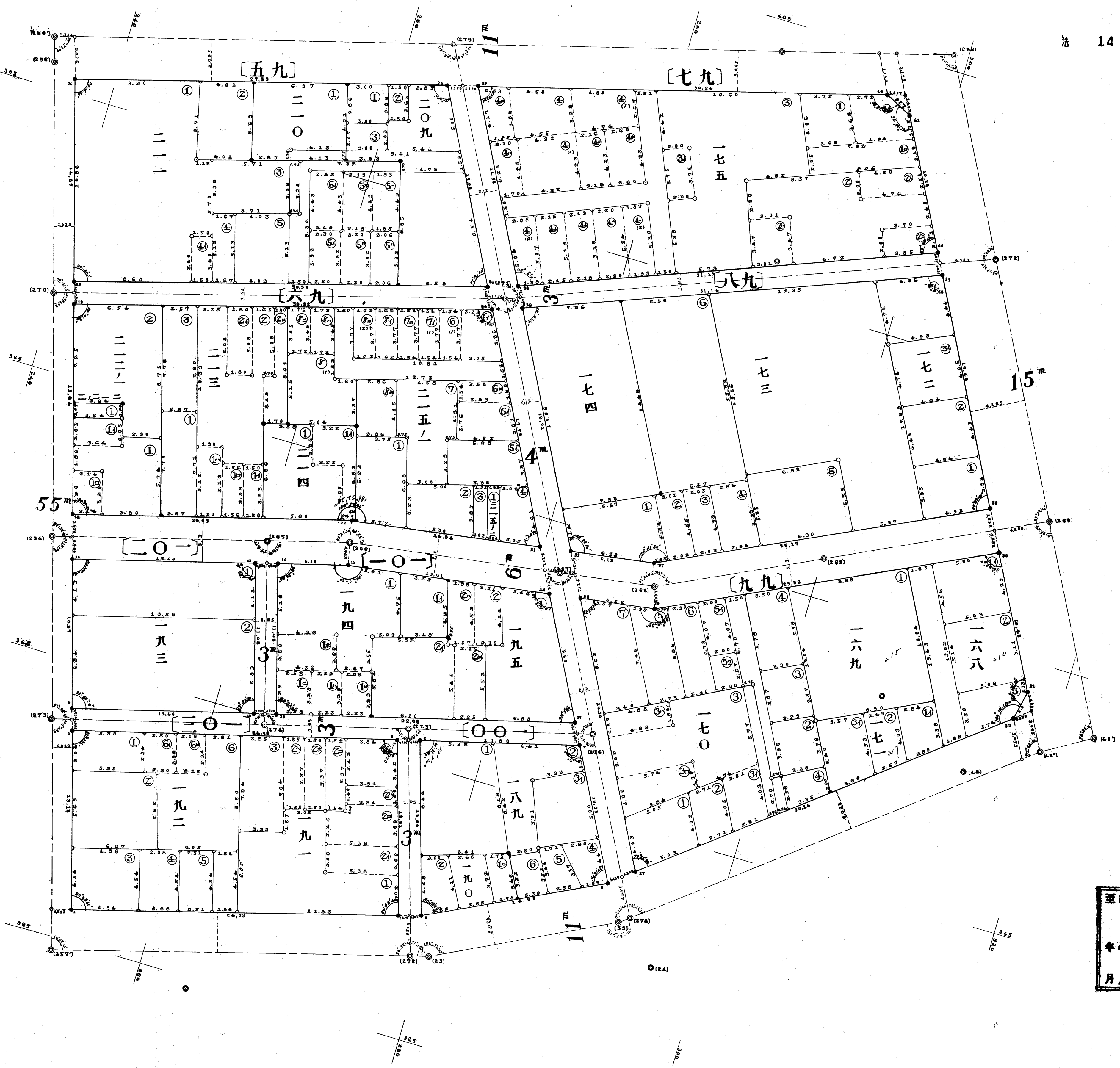


第二地區確定測圖第十一號

至白	第	第	永
年	目	四	久
月	確	圖	年
	定	整	保
	測	地	存
	圖	分	

23-13

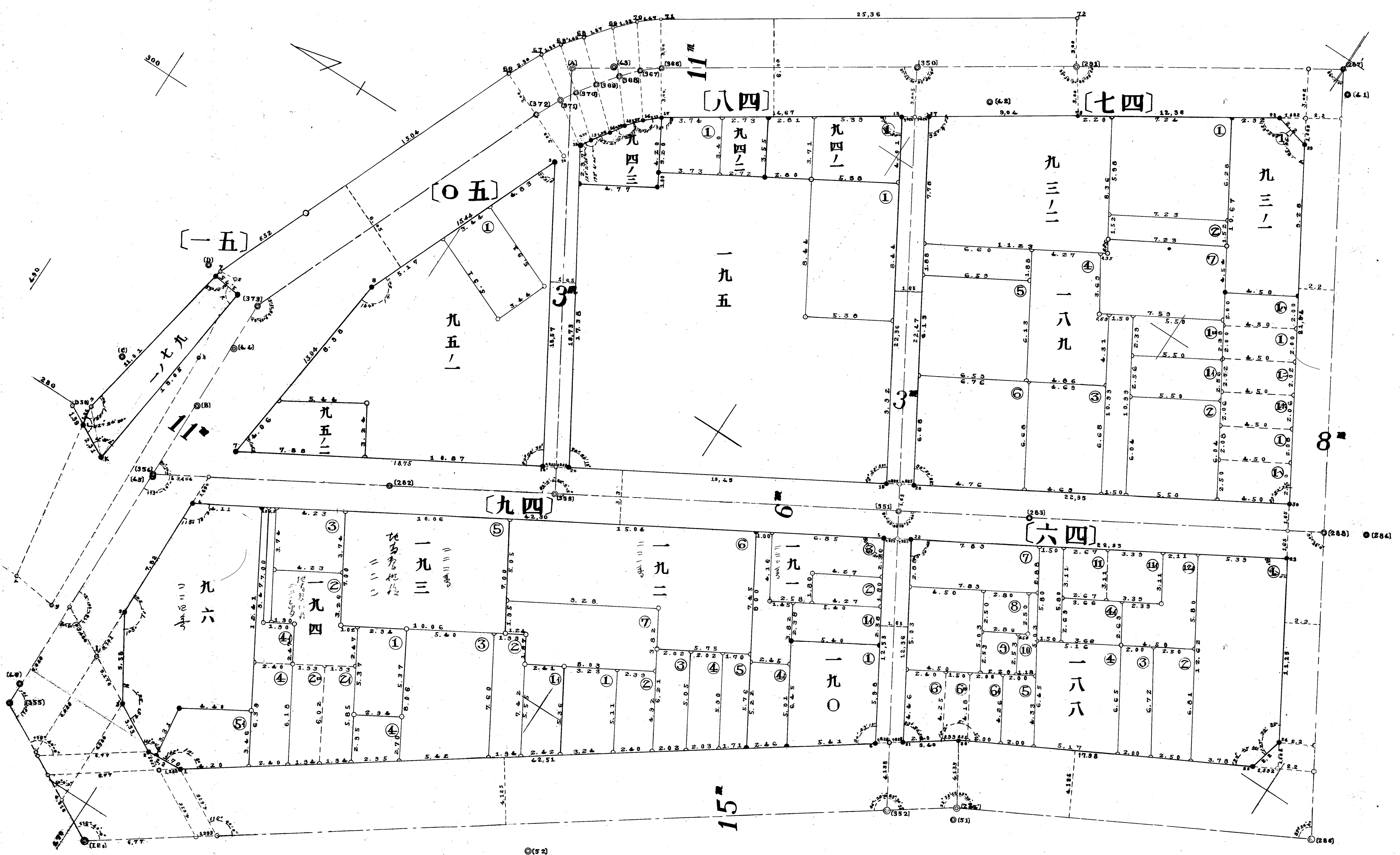
第二地區確定測圖第十一號



至自	第	第	永
年	目	四	久
月	年	類	年
	月	地	保
		區	存
		確	
		定	
		測	
		圖	



# 第二地區區確定圖第三十號



永久保存  
第四類整地  
第一區區三十分  
至自  
年年  
月月

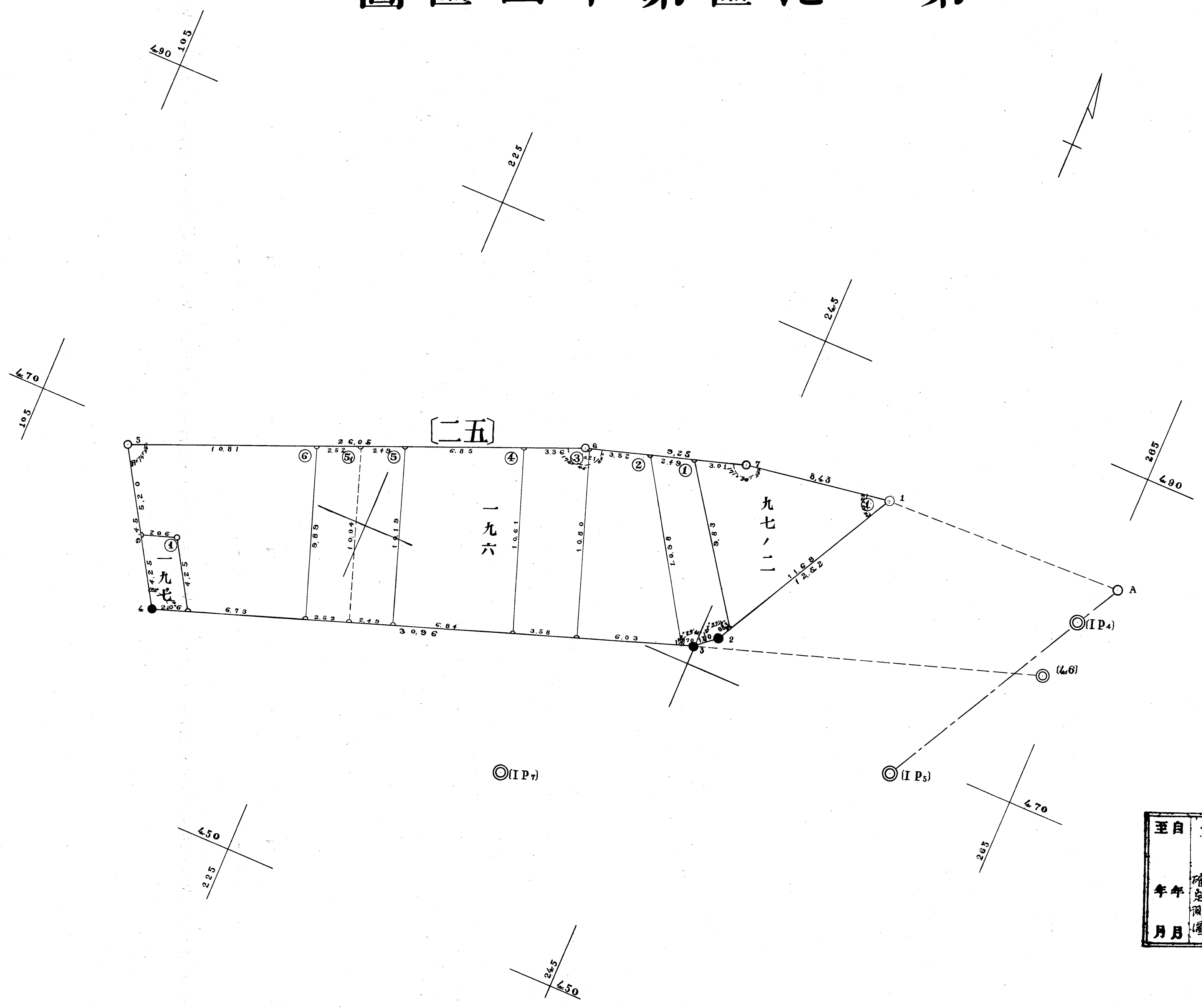
三  
波邊  
永若瑞



23-15

# 第二區第四區圖

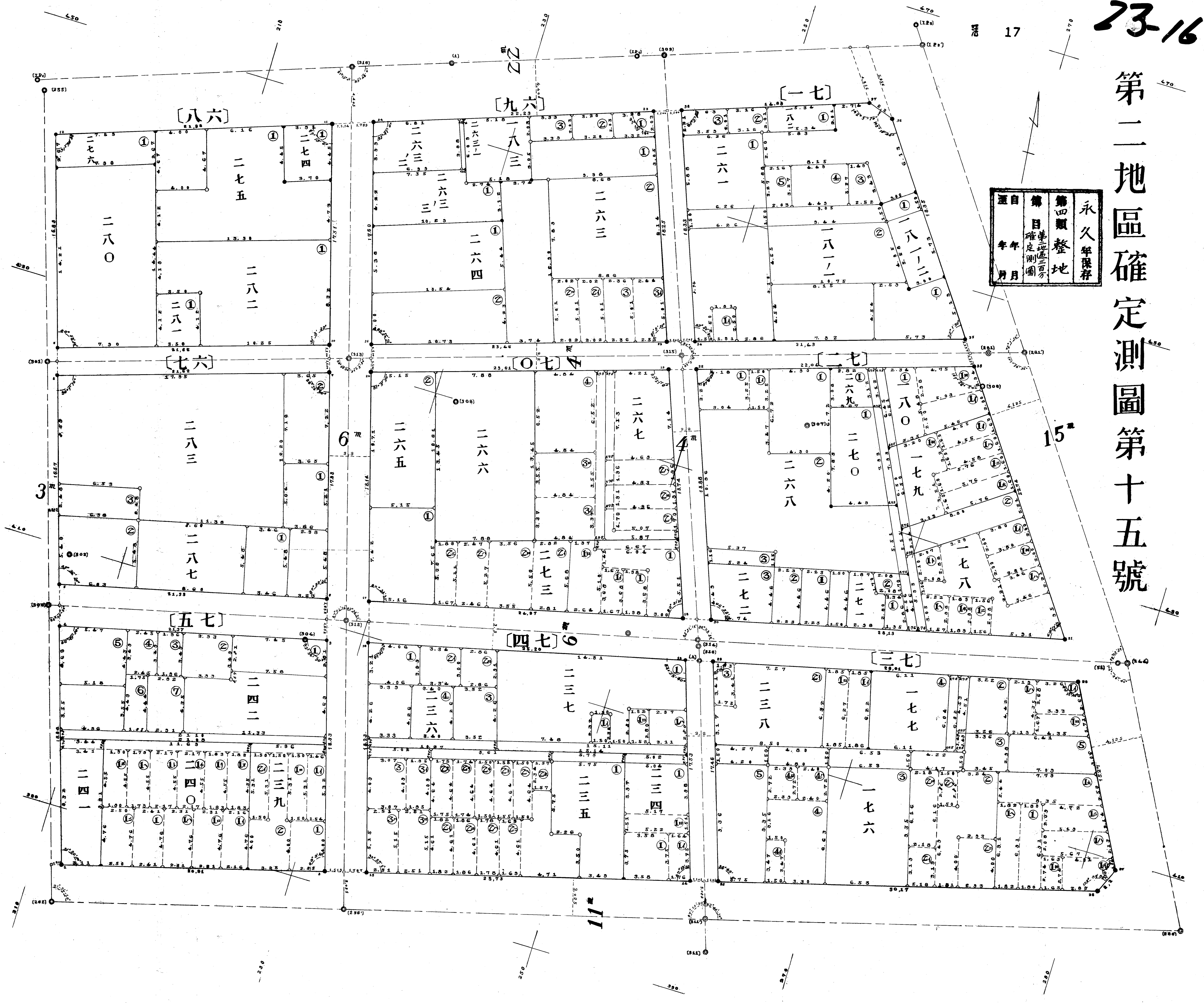
法 16



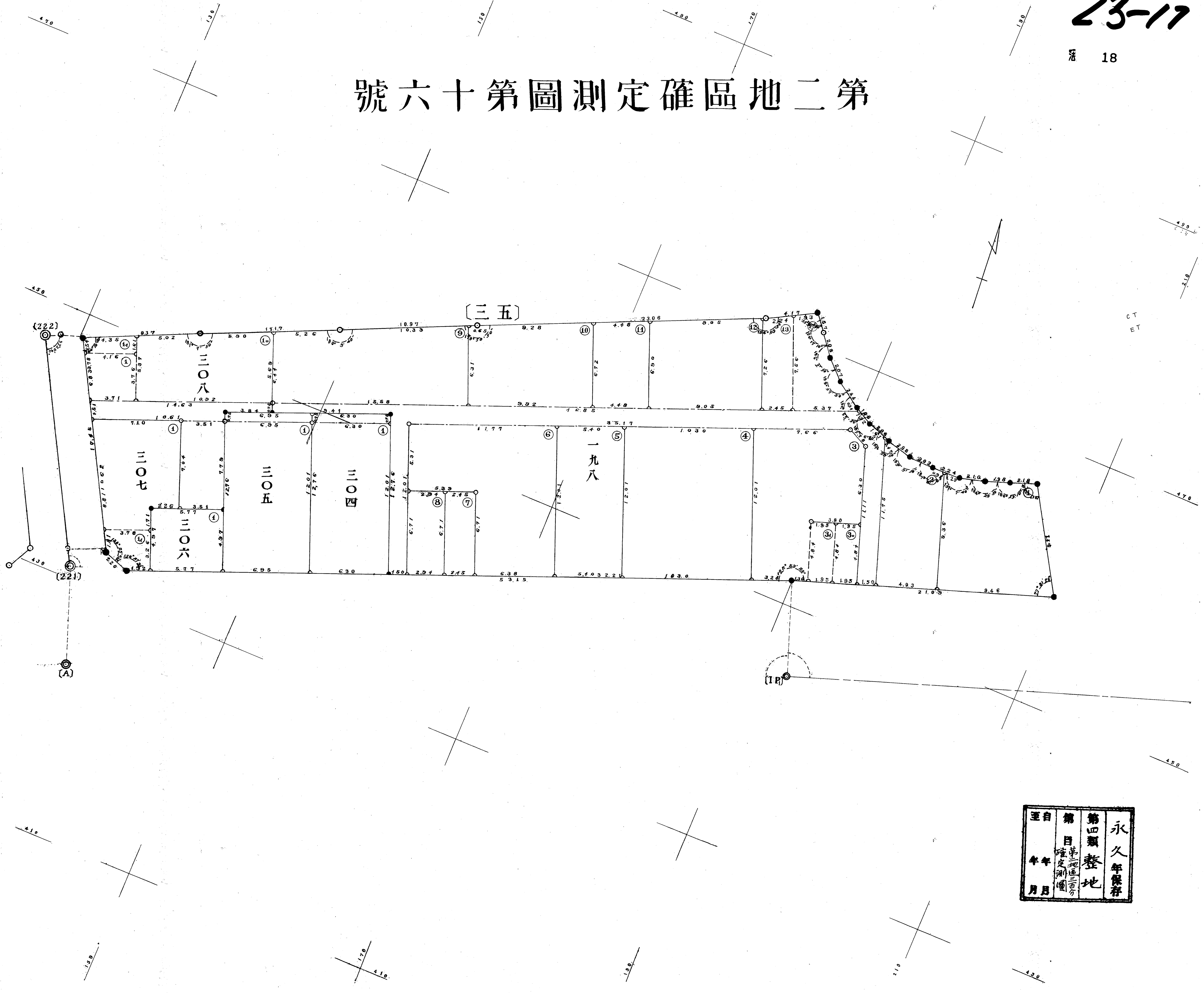
至自	第	第	永
年	日	四	久
月	確	類	年
	定	整	保
	測	地	存
	圖		

第二地區確定測圖第十五號

永久保存	第四類整地	第一類確定測圖	年月
------	-------	---------	----



號六十第圖測定確區地二第

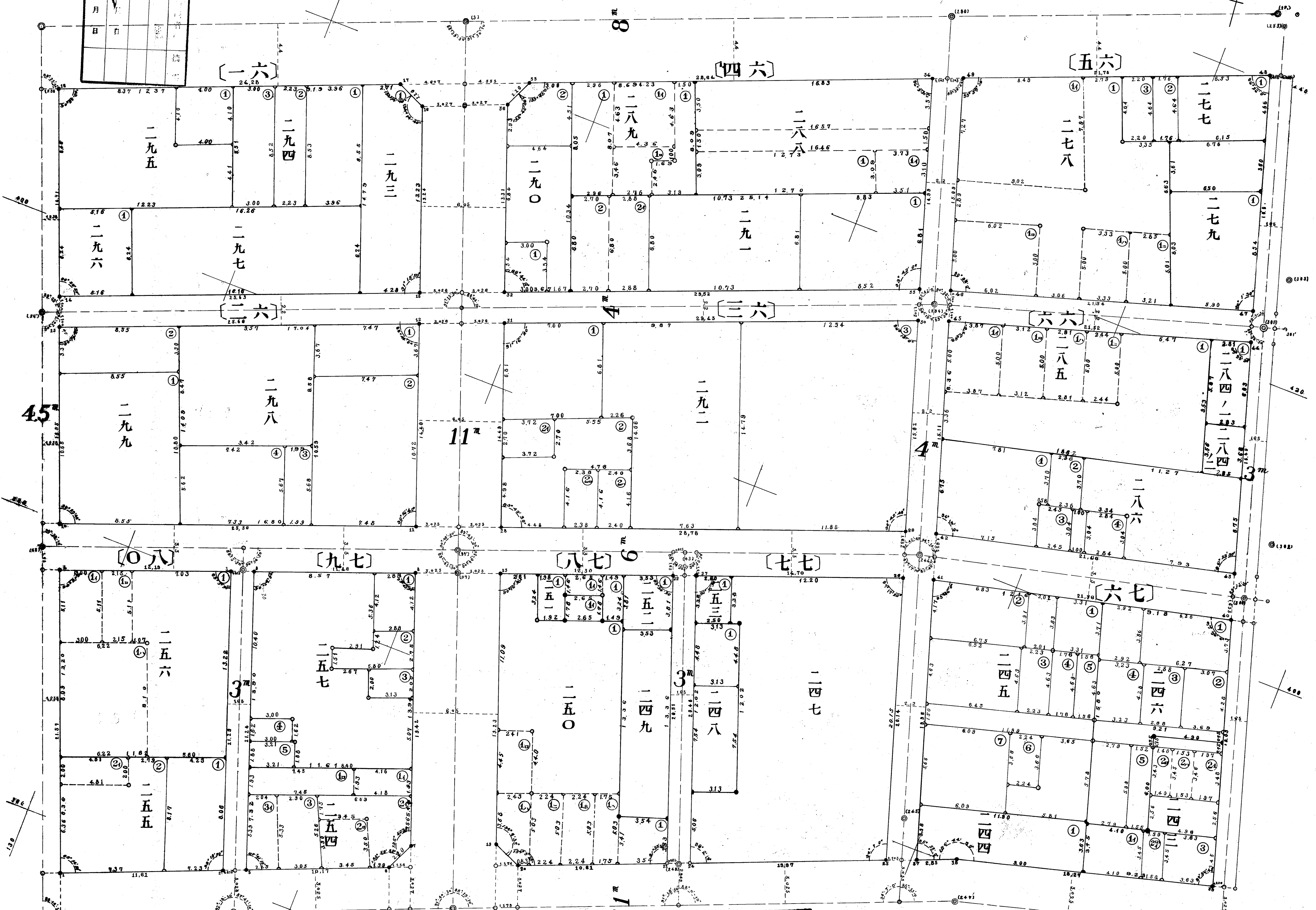


至自	第	第	永
年	日	四	久
月	年	類	年
	月	整	保
		地	存

至自 年 月 日  
 第 日 年 月 日  
 第 類 類 類  
 永 久 年 保 存

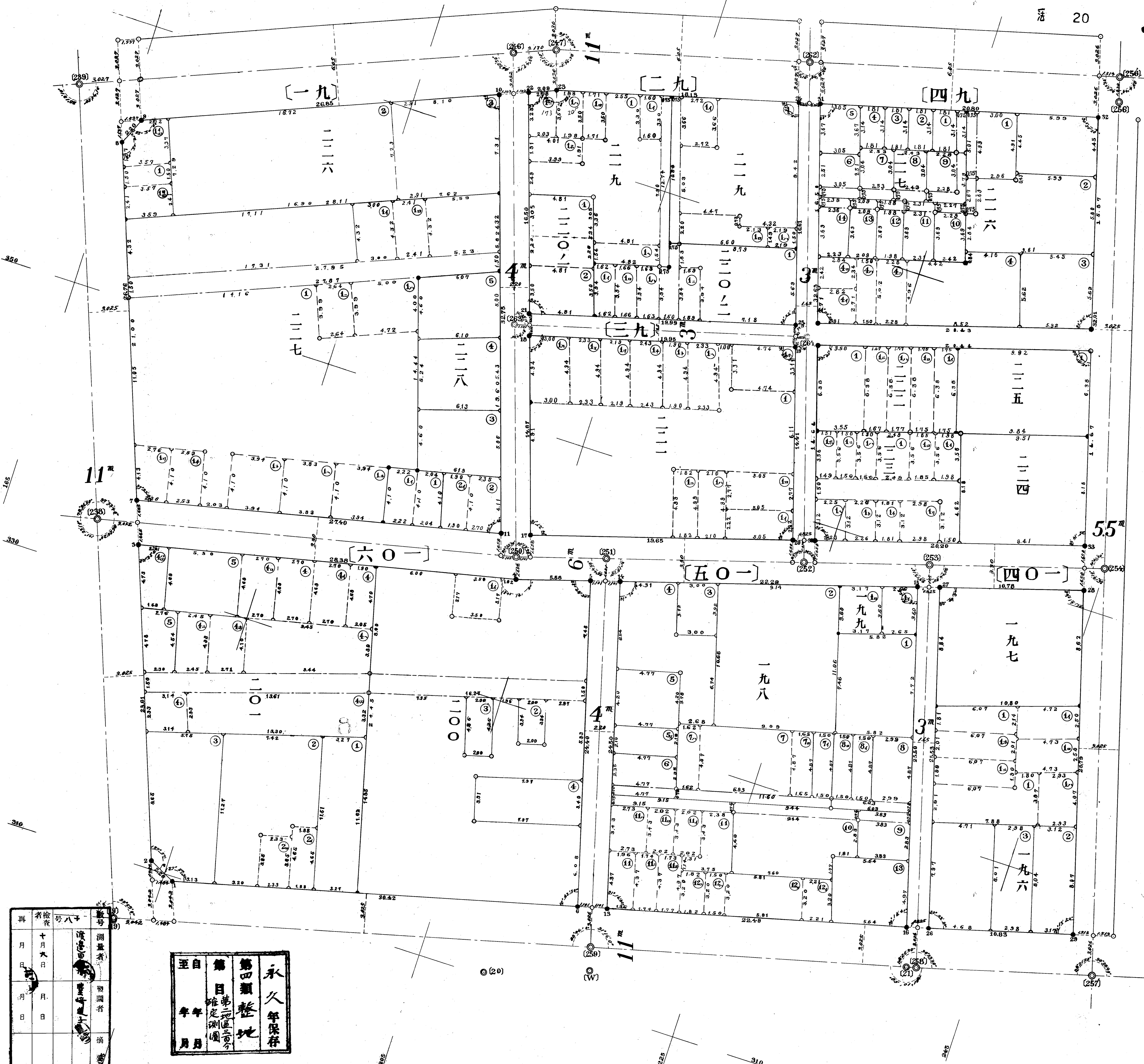
# 號七十第圖測定確區地二第

要	號七十	號
月	日	日
日	日	日



永久年保存  
第四類整地  
第一種  
至自 第 年 月 日  
至 第 年 月 日

第二地區確定測圖第十八號

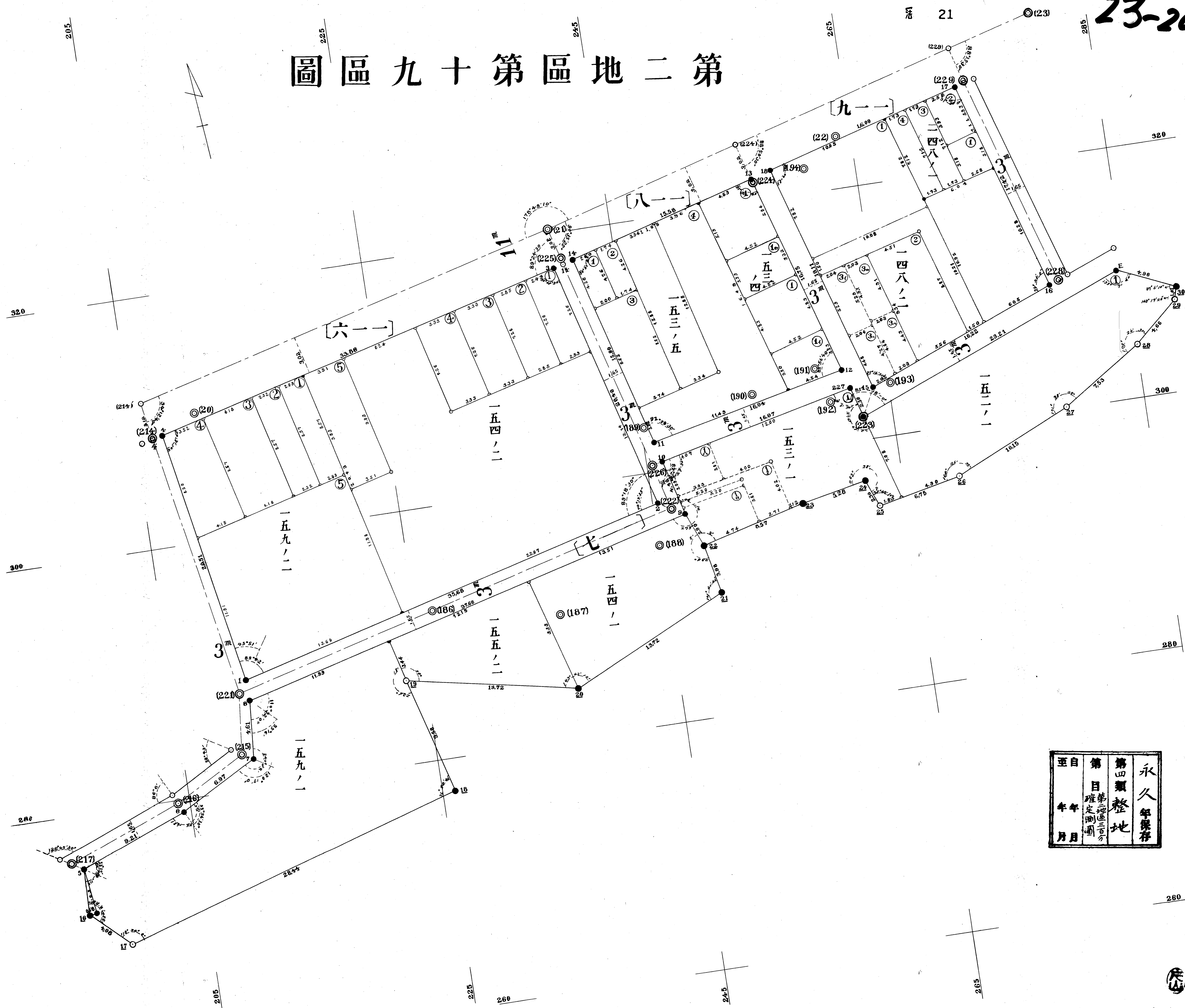


再	者	檢	查	號	八	十	號	測	量
月	日	月	日	月	日	月	日	測	量
月	日	月	日	月	日	月	日	測	量
月	日	月	日	月	日	月	日	測	量

永久保存  
 第四類整地  
 第一類整地  
 第一類整地  
 第一類整地  
 第一類整地



# 圖區九十第區地二第



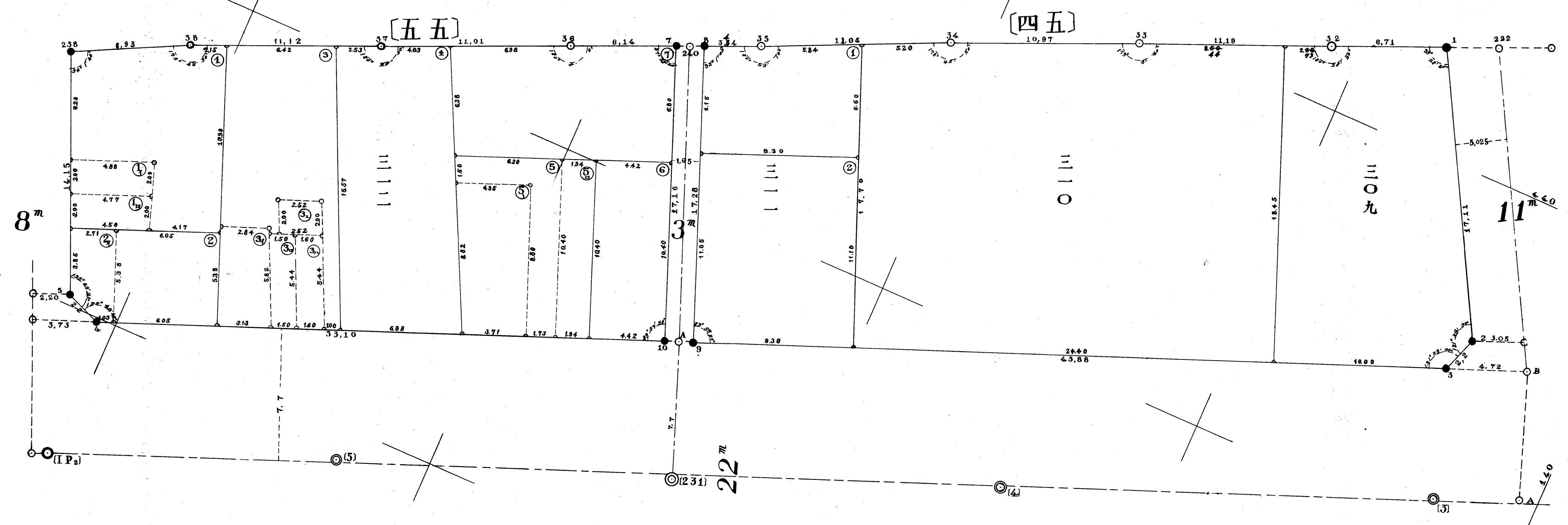
至自	第	第	永
年	目	四	久
月	確	類	年
	定	整	保
	測	地	存
	圖		






23-21

# 第二地区测定图第十二号

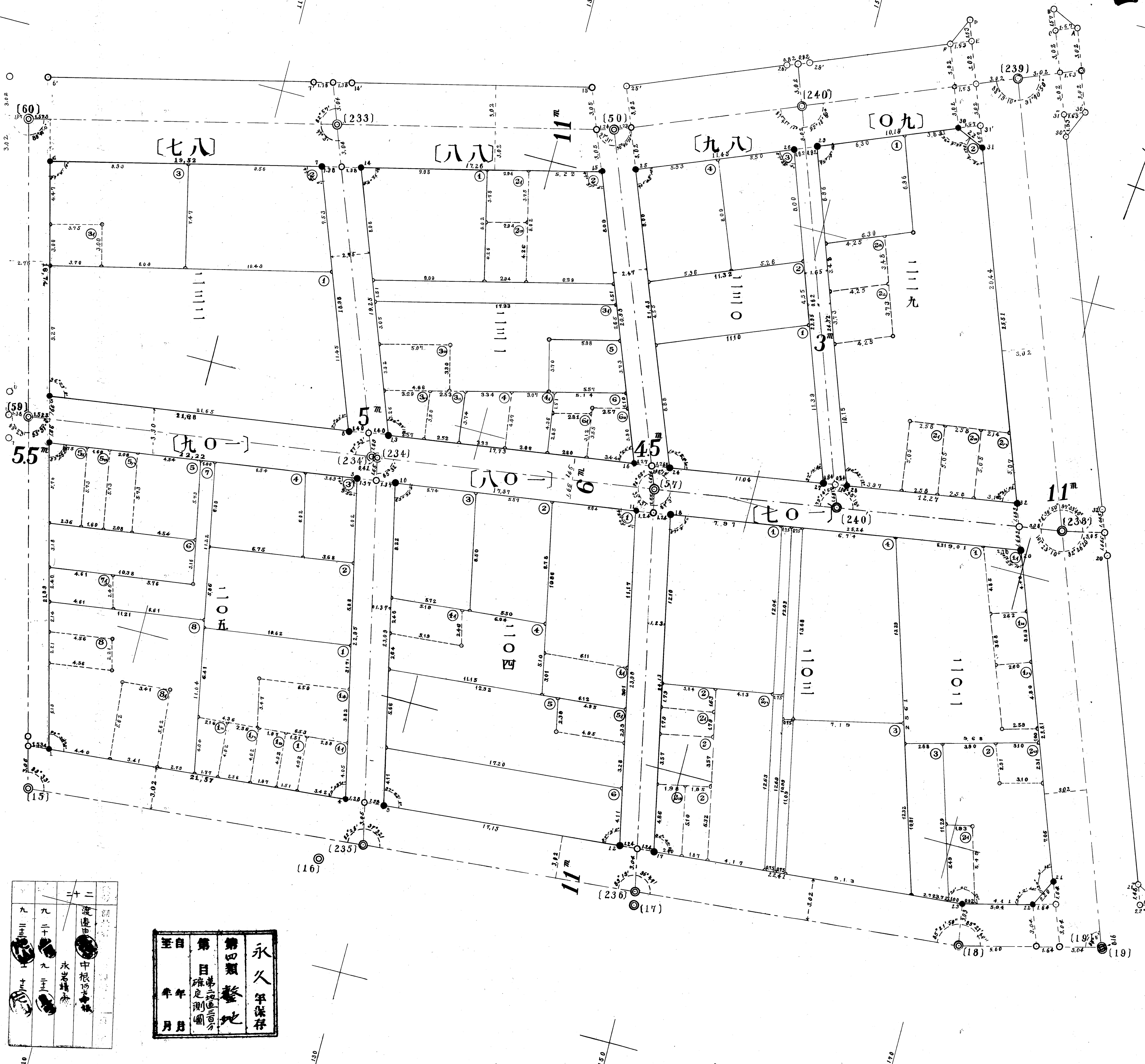


至自	第	第	永
年	目	四	久
月	第	類	年
	地	整	保
	區	地	存
	分		
	圖		

# 第二地區確定測量圖第二十二號

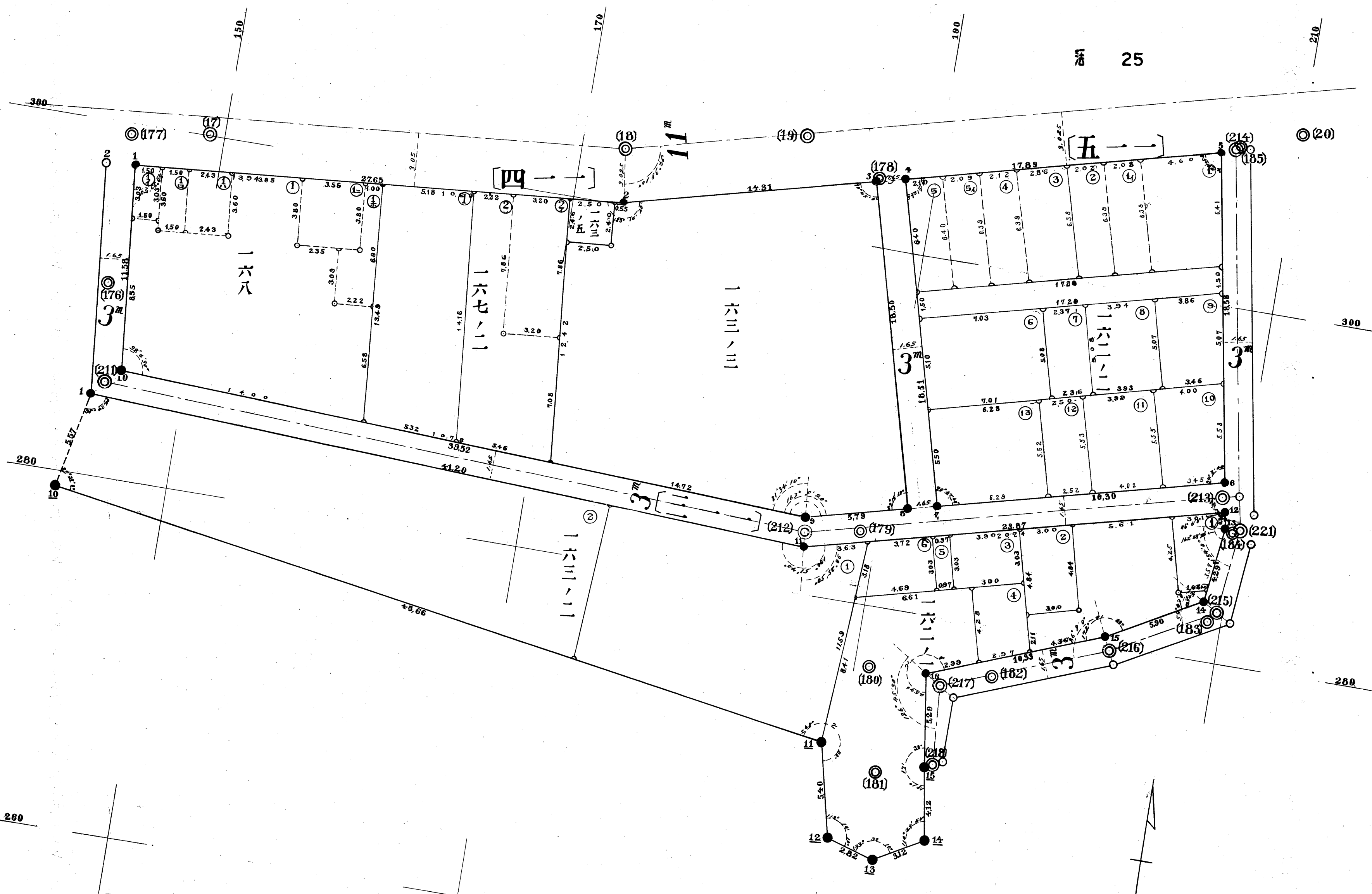


第二地區確定測圖第二十二號



九三	九二	九一	九〇	八九	八八	八七	八六	八五	八四	八三	八二	八一	八〇	七九	七八	七七	七六	七五	七四	七三	七二	七一	七〇	六九	六八	六七	六六	六五	六四	六三	六二	六一	六〇	五九	五八	五七	五六	五五	五四	五三	五二	五一	五〇	四九	四八	四七	四六	四五	四四	四三	四二	四一	四〇	三九	三八	三七	三六	三五	三四	三三	三二	三一	三〇	二九	二八	二七	二六	二五	二四	二三	二二	二一	二〇	一九	一八	一七	一六	一五	一四	一三	一二	一一	一〇	〇九	〇八	〇七	〇六	〇五	〇四	〇三	〇二	〇一
----	----	----	----	----	----	----	----	----	----	----	----	----	----	----	----	----	----	----	----	----	----	----	----	----	----	----	----	----	----	----	----	----	----	----	----	----	----	----	----	----	----	----	----	----	----	----	----	----	----	----	----	----	----	----	----	----	----	----	----	----	----	----	----	----	----	----	----	----	----	----	----	----	----	----	----	----	----	----	----	----	----	----	----	----	----	----	----	----	----	----	----	----

永久保存  
第四類地  
第一目  
確定測圖  
至自  
年月

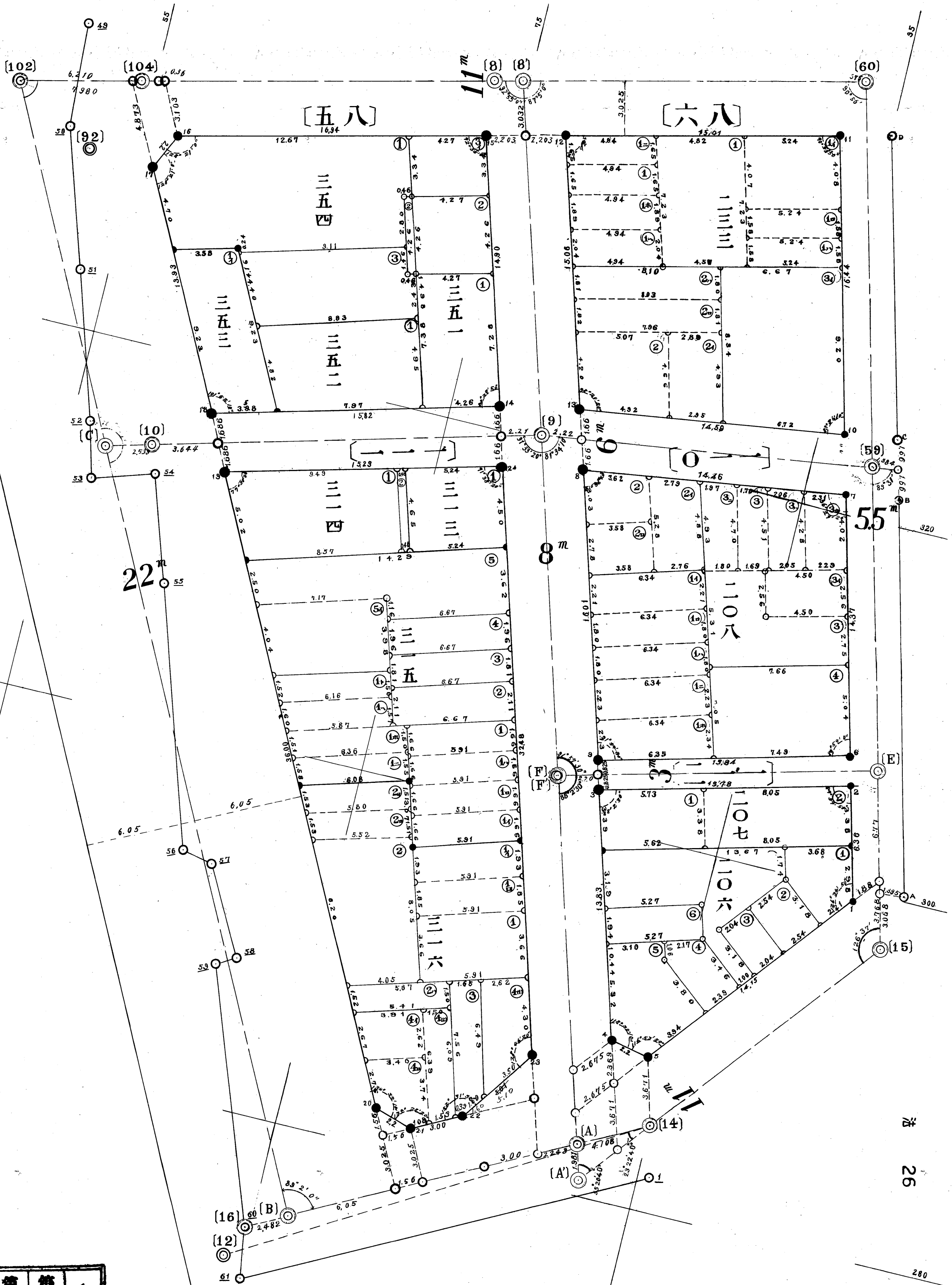


至	第	第	永
自	目	四	久
	年	類	甲
	月	整	保
		地	存

圖區三十二第區地二第



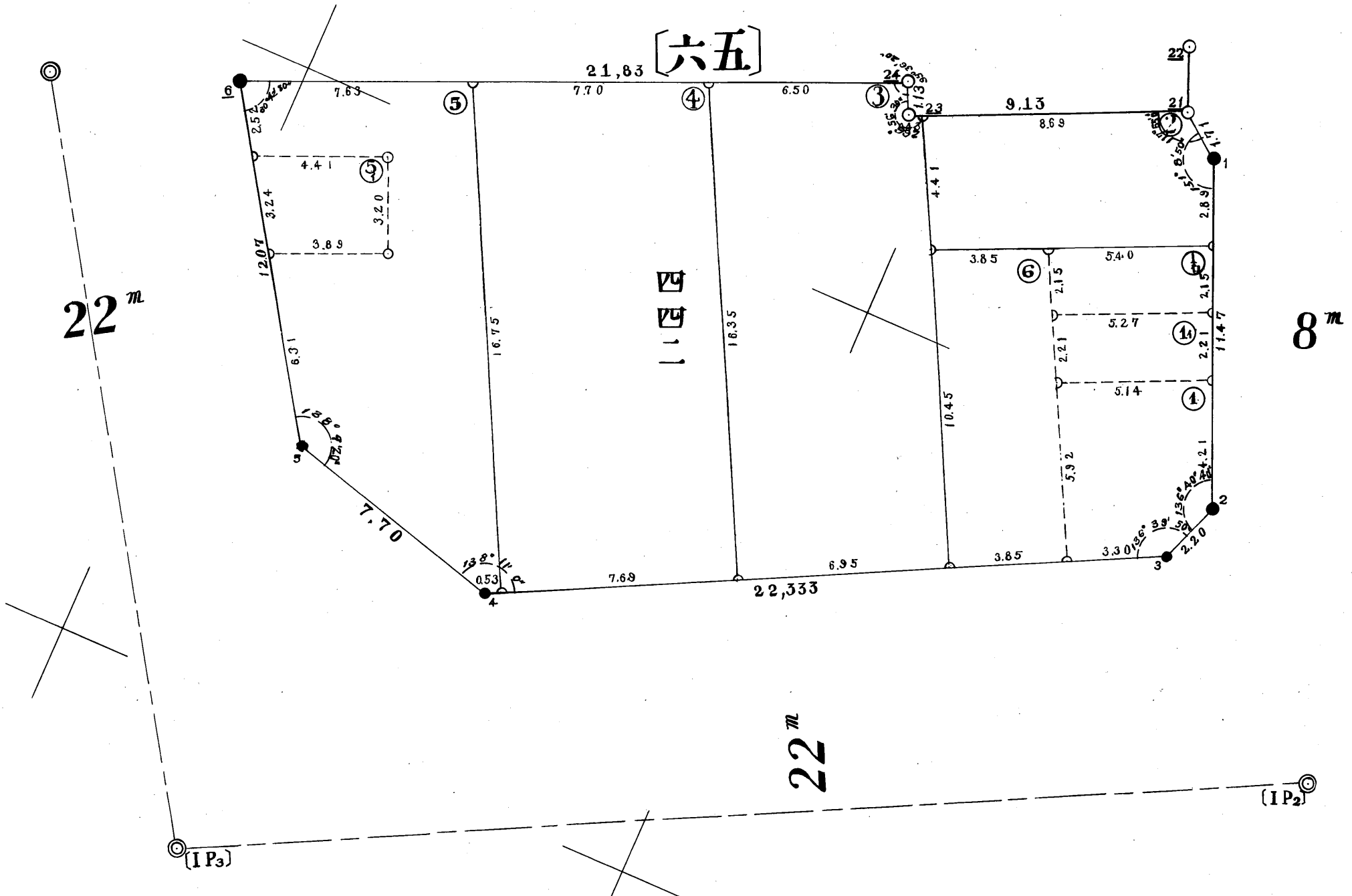
# 第二地區第二十四區圖



至自	第	第	永
年	目	四	久
月	確	類	年
	定	整	保
	測	地	存
	圖		

23-26

# 圖區五十二第區地二第

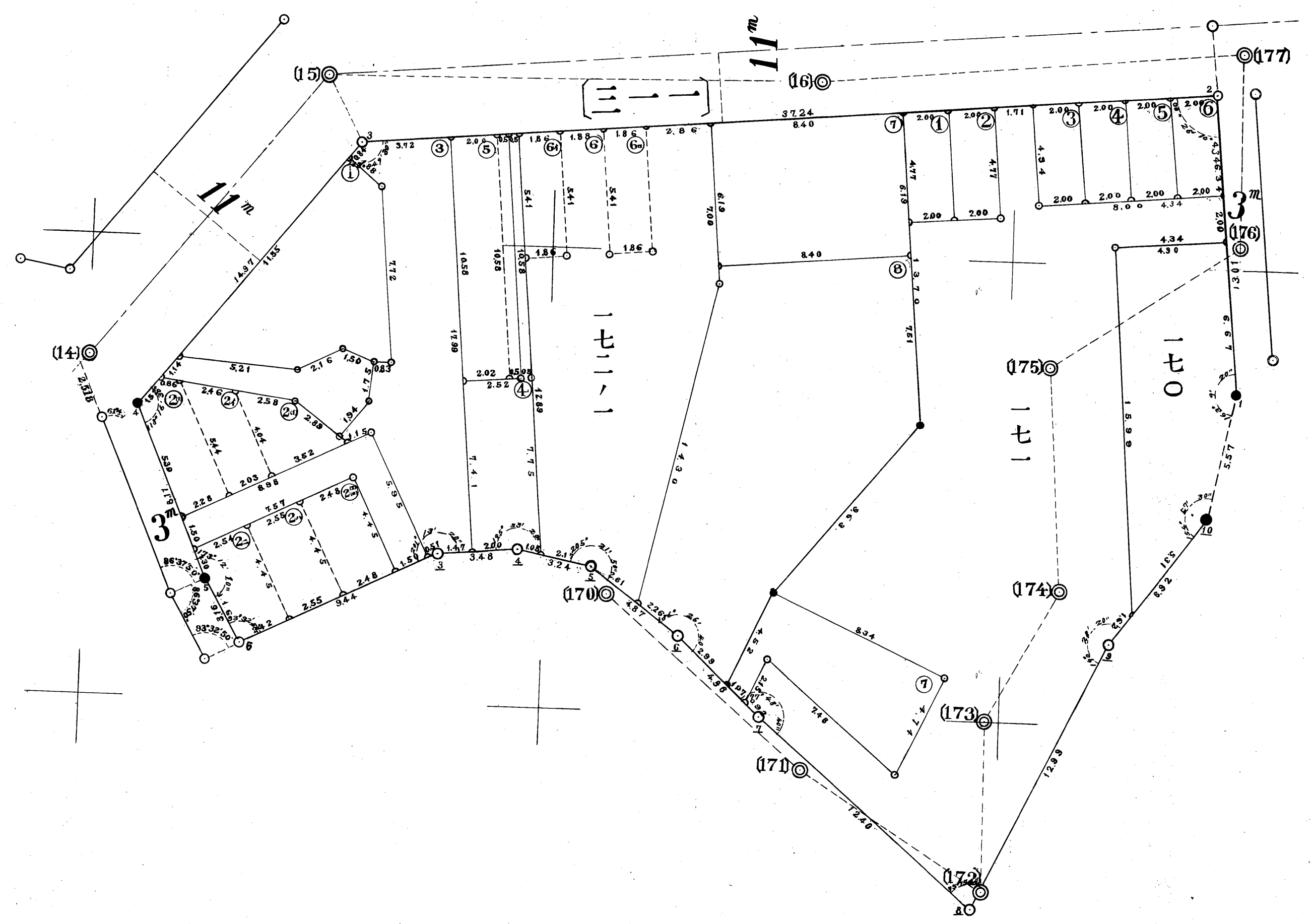


至日	第 目 地 區 三 分 區 地 區	第 四 類 整 地	永 久 年 保 存
年			
月			



號六拾二第圖測定確區地二第

活 28



至	第	第	永
自	目	四	久
年	第	類	年
年	二	整	保
月	地	地	存
月	區		
	測		
	圖		