

横浜北部新都市第一地区土地区画整理事業(その2)

町名	換地図	ページ
大瀬西	(町名案内)	6
	都筑区大瀬西1, 2, 3	7
	都筑区大瀬西1	8
	都筑区大瀬西3	9
北山田1丁目	(町名案内)	10
	都筑区北山田1丁目1(A)	11
	都筑区北山田1丁目1(B)	12
	都筑区北山田1丁目1(C)	13
	都筑区北山田1丁目1(D)	14
	都筑区北山田1丁目2	15
	都筑区北山田1丁目3	16
	都筑区北山田1丁目5	17
	都筑区北山田1丁目6	18
	都筑区北山田1丁目7	19
	都筑区北山田1丁目8	20
	都筑区北山田1丁目9	21
	都筑区北山田1丁目10	22
	都筑区北山田1丁目11	23
	都筑区北山田1丁目12	24
	都筑区北山田1丁目13	25
	都筑区北山田1丁目14(A)	26
都筑区北山田1丁目14(B)	27	
都筑区北山田1丁目15	28	
北山田2丁目	(町名案内)	29
	都筑区北山田2丁目1	30
	都筑区北山田2丁目2	31
	都筑区北山田2丁目3	32
	都筑区北山田2丁目4	33
	都筑区北山田2丁目5	34
	都筑区北山田2丁目6	35
	都筑区北山田2丁目7	36
	都筑区北山田2丁目8	37
	都筑区北山田2丁目9	38
	都筑区北山田2丁目10	39
	都筑区北山田2丁目11	40
	都筑区北山田2丁目12	41
	都筑区北山田2丁目13	42
	都筑区北山田2丁目14	43
	都筑区北山田2丁目15	44
	都筑区北山田2丁目16	45
	都筑区北山田2丁目17	46
	都筑区北山田2丁目18	47
	都筑区北山田2丁目19	48
	都筑区北山田2丁目21	49
	都筑区北山田2丁目22	50
	都筑区北山田2丁目23	51
	都筑区北山田2丁目24	52
	都筑区北山田2丁目25(A)	53
	都筑区北山田2丁目25(B)	54
	都筑区北山田2丁目26(A)	55
	都筑区北山田2丁目26(B)	56
都筑区北山田2丁目27	57	
都筑区北山田2丁目28	58	

町名	換地図	ページ
北山田3丁目	(町名案内)	59
	都筑区北山田3丁目1(A)	60
	都筑区北山田3丁目1(B)	61
	都筑区北山田3丁目2	62
	都筑区北山田3丁目3	63
	都筑区北山田3丁目4	64
	都筑区北山田3丁目5	65
	都筑区北山田3丁目6	66
	都筑区北山田3丁目7	67
	都筑区北山田3丁目8	68
	都筑区北山田3丁目9	69
	都筑区北山田3丁目10	70
	都筑区北山田3丁目11	71
	都筑区北山田3丁目12	72
	都筑区北山田3丁目13	73
	都筑区北山田3丁目14	74
	都筑区北山田3丁目15	75
	都筑区北山田3丁目16	76
	都筑区北山田3丁目17	77
	都筑区北山田3丁目18	78
	都筑区北山田3丁目19	79
	都筑区北山田3丁目20	80
	都筑区北山田3丁目21(A)	81
	都筑区北山田3丁目21(B)	82
	都筑区北山田3丁目21(C)	83
	都筑区北山田3丁目22	84
	都筑区北山田3丁目23	85
	都筑区北山田3丁目24	86
	都筑区北山田3丁目25	87
	都筑区北山田3丁目26	88
都筑区北山田3丁目27(A) 28	89	
都筑区北山田3丁目27(B)	90	

横浜北部新都市第一地区土地区画整理事業(その2)

町名	換地図	ページ
北山田4丁目	(町名案内)	91
	都筑区北山田4丁目1(A)	92
	都筑区北山田4丁目1(B)	93
	都筑区北山田4丁目1(C)	94
	都筑区北山田4丁目2	95
	都筑区北山田4丁目3	96
	都筑区北山田4丁目4	97
	都筑区北山田4丁目5	98
	都筑区北山田4丁目6	99
	都筑区北山田4丁目7	100
	都筑区北山田4丁目8	101
	都筑区北山田4丁目9	102
	都筑区北山田4丁目10	103
	都筑区北山田4丁目11	104
	都筑区北山田4丁目12	105
	都筑区北山田4丁目13	106
	都筑区北山田4丁目14(A)	107
	都筑区北山田4丁目14(B)	108
	都筑区北山田4丁目15	109
	都筑区北山田4丁目16	110
	都筑区北山田4丁目17	111
	都筑区北山田4丁目18	112
	都筑区北山田4丁目19	113
	都筑区北山田4丁目20	114
	都筑区北山田4丁目21	115
都筑区北山田4丁目22	116	
都筑区北山田4丁目23	117	
都筑区北山田4丁目24	118	
都筑区北山田4丁目25	119	
北山田5丁目	(町名案内)	120
	都筑区北山田5丁目1(A)	121
	都筑区北山田5丁目1(B)	122
	都筑区北山田5丁目1(C)	123
	都筑区北山田5丁目2	124
	都筑区北山田5丁目3	125
	都筑区北山田5丁目4	126
	都筑区北山田5丁目5	127
	都筑区北山田5丁目6、7	128
	都筑区北山田5丁目10	129
	都筑区北山田5丁目11	130
	都筑区北山田5丁目12	131
	都筑区北山田5丁目13	132
	都筑区北山田5丁目14	133
	都筑区北山田5丁目15	134
	都筑区北山田5丁目16(16街区の一部は北山田第一地区)	135
	都筑区北山田5丁目17	136
	都筑区北山田5丁目18	137

町名	換地図	ページ
北山田6丁目	(町名案内)	138
	都筑区北山田6丁目1(A)	139
	都筑区北山田6丁目1(B)	140
	都筑区北山田6丁目2	141
	都筑区北山田6丁目3	142
	都筑区北山田6丁目4	143
	都筑区北山田6丁目5	144
	都筑区北山田6丁目6	145
	都筑区北山田6丁目7	146
	都筑区北山田6丁目8(A)	147
	都筑区北山田6丁目8(B)	148
	都筑区北山田6丁目9	149
	都筑区北山田6丁目10	150
	都筑区北山田6丁目11	151
	都筑区北山田6丁目12	152
	都筑区北山田6丁目13	153
	都筑区北山田6丁目14	154
	都筑区北山田6丁目15	155
	都筑区北山田6丁目16	156
	都筑区北山田6丁目17	157
	都筑区北山田6丁目18	158
	都筑区北山田6丁目19	159
	都筑区北山田6丁目20	160
	都筑区北山田6丁目21	161
	都筑区北山田6丁目22	162
	都筑区北山田6丁目23(A)	163
	都筑区北山田6丁目23(B)	164
	都筑区北山田6丁目24	165
	都筑区北山田6丁目25	166
	都筑区北山田6丁目26	167
	都筑区北山田6丁目27(A)	168
	都筑区北山田6丁目27(B)	169
	都筑区北山田6丁目28	170
	都筑区北山田6丁目29	171
	都筑区北山田6丁目30	172
	都筑区北山田6丁目31	173
	都筑区北山田6丁目32	174
	都筑区北山田6丁目33	175
	都筑区北山田6丁目34	176
	都筑区北山田6丁目35	177
	都筑区北山田6丁目36	178
	都筑区北山田6丁目37	179
	都筑区北山田6丁目38	180
	都筑区北山田6丁目39	181
	都筑区北山田6丁目40	182
	都筑区北山田6丁目41	183
	都筑区北山田6丁目42	184
	都筑区北山田6丁目43	185
	都筑区北山田6丁目44	186
	都筑区北山田6丁目45	187
	都筑区北山田6丁目46	188
	都筑区北山田6丁目47	189
都筑区北山田6丁目48	190	
都筑区北山田6丁目49	191	
都筑区北山田6丁目50	192	
都筑区北山田6丁目51(A)	193	
都筑区北山田6丁目51(B)	194	
都筑区北山田6丁目52	195	

横浜北部新都市第一地区土地区画整理事業(その2)

町名	換地図	ページ
北山田7丁目	(町名案内)	196
	都筑区北山田7丁目1, 2, 3	197
	都筑区北山田7丁目4, 5, 7	198
	都筑区北山田7丁目6	199
	都筑区北山田7丁目8	200
	都筑区北山田7丁目9	201
	都筑区北山田7丁目10(A)	202
	都筑区北山田7丁目10(B)	203
	都筑区北山田7丁目10(一部)	204
	都筑区北山田7丁目10(一部)	205
	都筑区北山田7丁目10(一部)	206
	都筑区北山田7丁目11	207
	都筑区北山田7丁目12	208
	都筑区北山田7丁目13	209
	東山田1丁目	(町名案内)
都筑区東山田1丁目1(A)		211
都筑区東山田1丁目1(B)		212
都筑区東山田1丁目2		213
都筑区東山田1丁目3(A)		214
都筑区東山田1丁目3(B)		215
都筑区東山田1丁目4		216
都筑区東山田1丁目4(一部)		217
都筑区東山田1丁目5		218
都筑区東山田1丁目6(A)		219
都筑区東山田1丁目6(B)		220
都筑区東山田1丁目7		221
都筑区東山田1丁目8		222
都筑区東山田1丁目9(A)		223
都筑区東山田1丁目9(B)		224
都筑区東山田1丁目10		225
都筑区東山田1丁目11		226
都筑区東山田1丁目12		227
都筑区東山田1丁目13		228
都筑区東山田1丁目14		229
都筑区東山田1丁目15		230
都筑区東山田1丁目16		231
都筑区東山田1丁目17		232
都筑区東山田1丁目18		233
都筑区東山田1丁目19		234
都筑区東山田1丁目20		235
都筑区東山田1丁目21		236
都筑区東山田1丁目22		237
都筑区東山田1丁目23		238
都筑区東山田1丁目24		239
都筑区東山田1丁目25		240
都筑区東山田1丁目27(A)		241
都筑区東山田1丁目27(B)		242
都筑区東山田1丁目28		243
都筑区東山田1丁目29		244
都筑区東山田1丁目30		245
都筑区東山田1丁目31		246
都筑区東山田1丁目32		247
都筑区東山田1丁目33		248
都筑区東山田1丁目34		249
都筑区東山田1丁目35	250	
都筑区東山田1丁目36	251	
都筑区東山田1丁目37(A)	252	
都筑区東山田1丁目37(B)	253	
都筑区東山田1丁目38(A)	254	
都筑区東山田1丁目38(B)	255	

町名	換地図	ページ
東山田2丁目	(町名案内)	256
	都筑区東山田2丁目1	257
	都筑区東山田2丁目2(A)	258
	都筑区東山田2丁目2(B)	259
	都筑区東山田2丁目3	260
	都筑区東山田2丁目4	261
	都筑区東山田2丁目5	262
	都筑区東山田2丁目6	263
	都筑区東山田2丁目7(A)	264
	都筑区東山田2丁目7(B)	265
	都筑区東山田2丁目7(C)	266
	都筑区東山田2丁目8	267
	都筑区東山田2丁目9	268
	都筑区東山田2丁目10	269
	都筑区東山田2丁目11	270
	都筑区東山田2丁目12	271
	都筑区東山田2丁目13	272
	都筑区東山田2丁目14(A)	273
	都筑区東山田2丁目14(B)	274
	都筑区東山田2丁目15	275
	都筑区東山田2丁目16	276
	都筑区東山田2丁目17	277
	都筑区東山田2丁目18	278
	都筑区東山田2丁目19	279
	都筑区東山田2丁目20	280
	都筑区東山田2丁目21(A)	281
	都筑区東山田2丁目21(B)	282
	都筑区東山田2丁目23(A)	283
	都筑区東山田2丁目23(B)	284
	都筑区東山田2丁目24	285
	都筑区東山田2丁目25	286
	都筑区東山田2丁目26	287
	都筑区東山田2丁目27	288
都筑区東山田2丁目28	289	
都筑区東山田2丁目29	290	
都筑区東山田2丁目30	291	
都筑区東山田2丁目31	292	
都筑区東山田2丁目32	293	
都筑区東山田2丁目33	294	

事業区域内の公園については図面がない場合があります。

横浜北部新都市第一地区土地区画整理事業(その2)

町名	換地図	ページ
東山田3丁目	(町名案内)	295
	都筑区東山田3丁目1	296
	都筑区東山田3丁目2	297
	都筑区東山田3丁目3	298
	都筑区東山田3丁目5	299
	都筑区東山田3丁目6	300
	都筑区東山田3丁目7	301
	都筑区東山田3丁目8	302
	都筑区東山田3丁目9	303
	都筑区東山田3丁目10	304
	都筑区東山田3丁目11	305
	都筑区東山田3丁目12	306
	都筑区東山田3丁目13	307
	都筑区東山田3丁目14, 23, 24	308
	都筑区東山田3丁目15	309
	都筑区東山田3丁目16	310
	都筑区東山田3丁目17	311
	都筑区東山田3丁目18(A)	312
	都筑区東山田3丁目18(B)	313
	都筑区東山田3丁目18(C)	314
	都筑区東山田3丁目19	315
	都筑区東山田3丁目20	316
	都筑区東山田3丁目21	317
	都筑区東山田3丁目22	318
	都筑区東山田3丁目25(A)	319
	都筑区東山田3丁目25(B)	320
	都筑区東山田3丁目26	321
	都筑区東山田3丁目27	322
	都筑区東山田3丁目28	323
	都筑区東山田3丁目29	324
	都筑区東山田3丁目30	325
	都筑区東山田3丁目31	326
	都筑区東山田3丁目32	327
	都筑区東山田3丁目33	328
	都筑区東山田3丁目34	329
	都筑区東山田3丁目35	330
	都筑区東山田3丁目36	331
都筑区東山田3丁目37	332	

町名	換地図	ページ
東山田4丁目	(町名案内)	333
	都筑区東山田4丁目1	334
	都筑区東山田4丁目2	335
	都筑区東山田4丁目3	336
	都筑区東山田4丁目4	337
	都筑区東山田4丁目5, 7, 21	338
	都筑区東山田4丁目8	339
	都筑区東山田4丁目9	340
	都筑区東山田4丁目10	341
	都筑区東山田4丁目11(A)	342
	都筑区東山田4丁目11(B)	343
	都筑区東山田4丁目12	344
	都筑区東山田4丁目13	345
	都筑区東山田4丁目14	346
	都筑区東山田4丁目15	347
	都筑区東山田4丁目16	348
	都筑区東山田4丁目17	349
	都筑区東山田4丁目18	350
	都筑区東山田4丁目19	351
	都筑区東山田4丁目20	352
	都筑区東山田4丁目22	353
	都筑区東山田4丁目23	354
	都筑区東山田4丁目24	355
	都筑区東山田4丁目25	356
	都筑区東山田4丁目26(A)	357
	都筑区東山田4丁目26(B)	358
	都筑区東山田4丁目27	359
	都筑区東山田4丁目28	360
	都筑区東山田4丁目29	361
	都筑区東山田4丁目30	362
	都筑区東山田4丁目31	363
	都筑区東山田4丁目32	364
	都筑区東山田4丁目33	365
	都筑区東山田4丁目34	366
	都筑区東山田4丁目35	367
	都筑区東山田4丁目37	368
	都筑区東山田4丁目38	369
	都筑区東山田4丁目39	370
	都筑区東山田4丁目40	371
	都筑区東山田4丁目41	372
	都筑区東山田4丁目42(A)	373
	都筑区東山田4丁目42(B)	374
	都筑区東山田4丁目43	375
	都筑区東山田4丁目44	376
	都筑区東山田4丁目45	377
	都筑区東山田4丁目46	378
	都筑区東山田4丁目47	379
	都筑区東山田4丁目48	380
南山田1丁目	(町名案内)	381
	都筑区南山田1丁目1	382
	都筑区南山田1丁目2	383
	都筑区南山田1丁目3(A), 4	384
	都筑区南山田1丁目3(B)	385
	都筑区南山田1丁目3(C)	386

横浜北部新都市第一地区土地区画整理事業(その2)

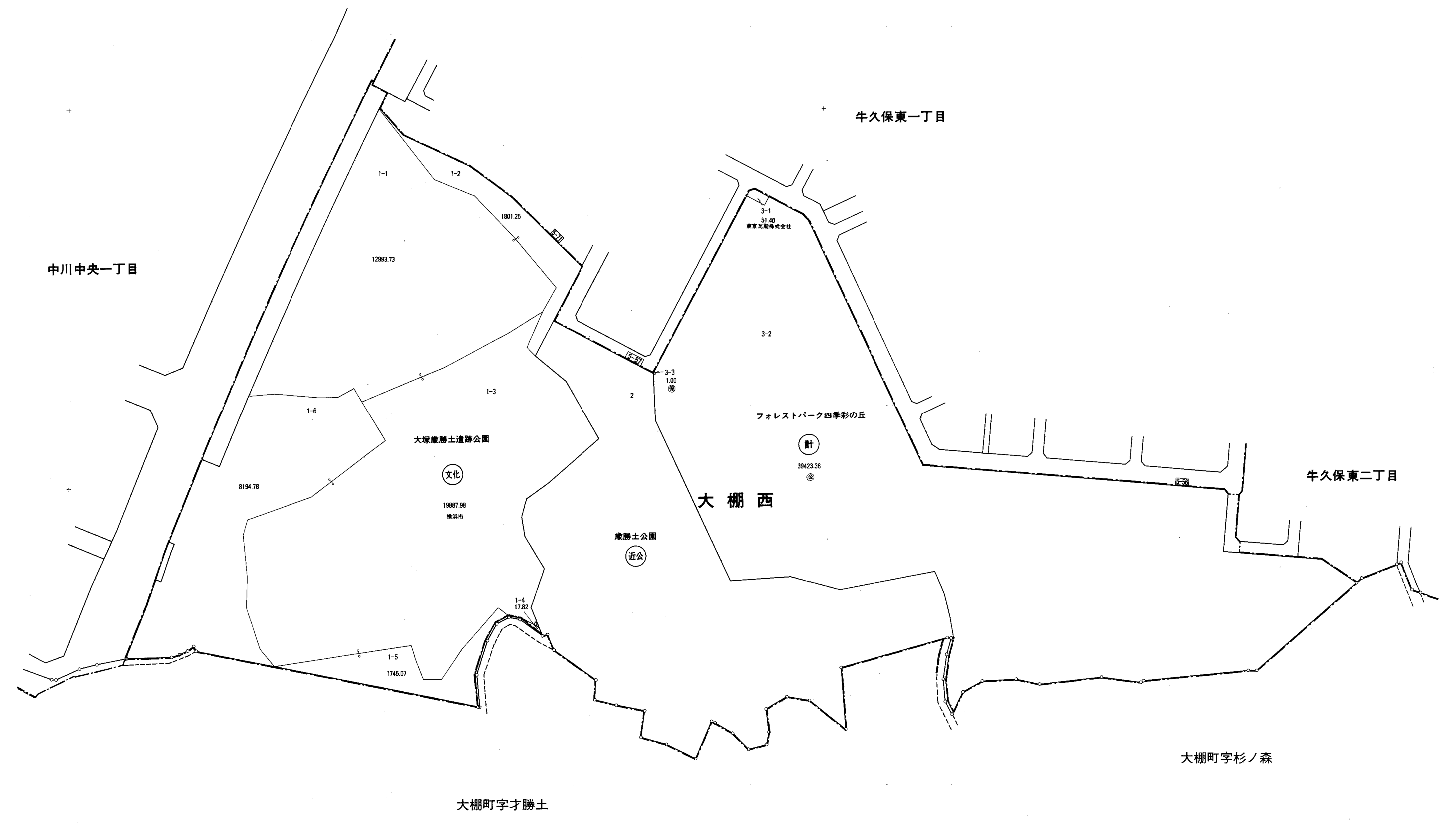
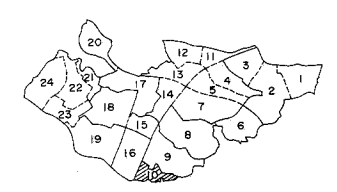
町名	換地図	ページ
南山田2丁目	(町名案内)	387
	都筑区南山田2丁目1, 2	388
	都筑区南山田2丁目2	389
	都筑区南山田2丁目3, 4	390
	都筑区南山田2丁目4(一部)	391
	都筑区南山田2丁目5	392
	都筑区南山田2丁目6	393
	都筑区南山田2丁目7	394
	都筑区南山田2丁目8	395
	都筑区南山田2丁目9	396
	都筑区南山田2丁目10	397
	都筑区南山田2丁目11	398
	都筑区南山田2丁目12	399
	都筑区南山田2丁目13	400
	都筑区南山田2丁目14	401
	都筑区南山田2丁目15	402
	都筑区南山田2丁目16	403
	都筑区南山田2丁目17	404
	都筑区南山田2丁目18	405
	都筑区南山田2丁目19	406
	都筑区南山田2丁目20	407
	都筑区南山田2丁目21	408
	都筑区南山田2丁目22	409
	都筑区南山田2丁目23(A)	410
	都筑区南山田2丁目23(B)	411
	都筑区南山田2丁目24	412
	都筑区南山田2丁目25	413
	都筑区南山田2丁目26(A)	414
	都筑区南山田2丁目26(B)	415
	都筑区南山田2丁目27	416
	都筑区南山田2丁目28	417
	都筑区南山田2丁目29	418
	都筑区南山田2丁目30	419
	都筑区南山田2丁目31	420
	都筑区南山田2丁目32	421
	都筑区南山田2丁目34	422
	都筑区南山田2丁目35	423
	都筑区南山田2丁目36	424
	都筑区南山田2丁目37	425
	都筑区南山田2丁目38	426
都筑区南山田2丁目39(A)	427	
都筑区南山田2丁目39(B)	428	
都筑区南山田2丁目39(C)	429	

町名	換地図	ページ
南山田3丁目	(町名案内)	430
	都筑区南山田3丁目1	431
	都筑区南山田3丁目2	432
	都筑区南山田3丁目3	433
	都筑区南山田3丁目4	434
	都筑区南山田3丁目5(A)	435
	都筑区南山田3丁目5(B)	436
	都筑区南山田3丁目6(A)	437
	都筑区南山田3丁目6(B)	438
	都筑区南山田3丁目7	439
	都筑区南山田3丁目8	440
	都筑区南山田3丁目9	441
	都筑区南山田3丁目10	442
	都筑区南山田3丁目11	443
	都筑区南山田3丁目12	444
	都筑区南山田3丁目13	445
	都筑区南山田3丁目14	446
	都筑区南山田3丁目15	447
	都筑区南山田3丁目16	448
	都筑区南山田3丁目17	449
	都筑区南山田3丁目18	450
	都筑区南山田3丁目19	451
	都筑区南山田3丁目20	452
	都筑区南山田3丁目21	453
	都筑区南山田3丁目22	454
	都筑区南山田3丁目23	455
	都筑区南山田3丁目24	456
	都筑区南山田3丁目25	457
	都筑区南山田3丁目26(A)	458
	都筑区南山田3丁目26(B)	459
	都筑区南山田3丁目27	460
	都筑区南山田3丁目28	461
	都筑区南山田3丁目29	462
	都筑区南山田3丁目30	463
	都筑区南山田3丁目31	464
	都筑区南山田3丁目32	465
	都筑区南山田3丁目33	466
	都筑区南山田3丁目34	467
	都筑区南山田3丁目35	468
	都筑区南山田3丁目36	469
	都筑区南山田3丁目37	470
	都筑区南山田3丁目40	471
	都筑区南山田3丁目41	472
	都筑区南山田3丁目42	473
	都筑区南山田3丁目43	474
	都筑区南山田3丁目44	475
都筑区南山田3丁目45	476	
都筑区南山田3丁目46	477	
その他	(町名案内)	478
	青葉区荏田町字宿裏334	479
	青葉区荏田町字宿裏345	480
	都筑区すみれが丘1	481

# 横浜北部新都市第一地区 土地区画整理事業

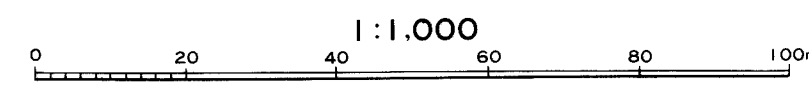
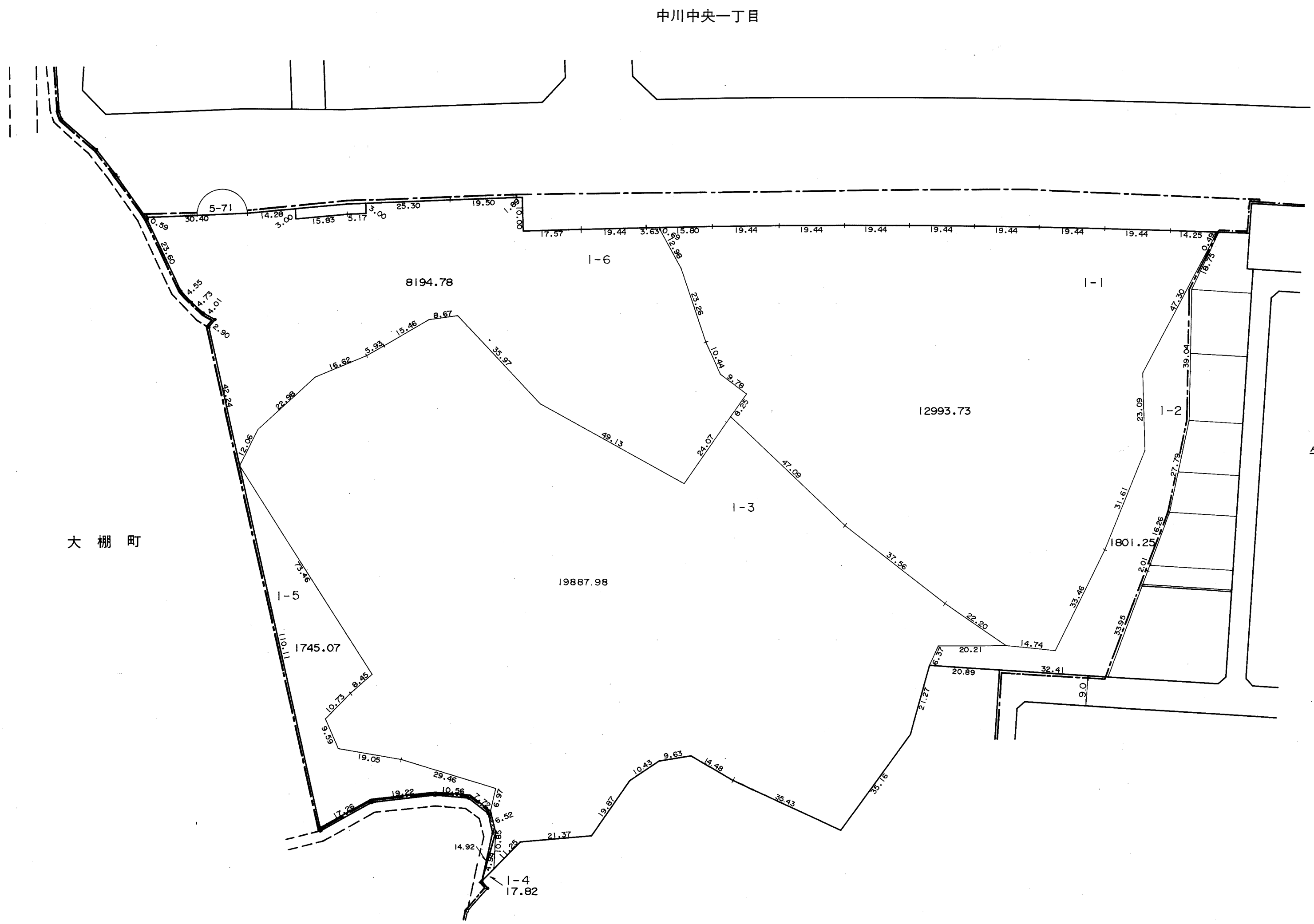
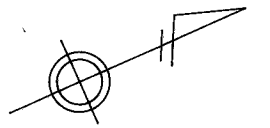
## 大圃西

平成八年九月作成



玉野総合ミカドック株式会社

住宅・都市整備公団



凡 例	
	街区番号
	地番
	辺長及び換地地積(m <sup>2</sup> )
	換地位置

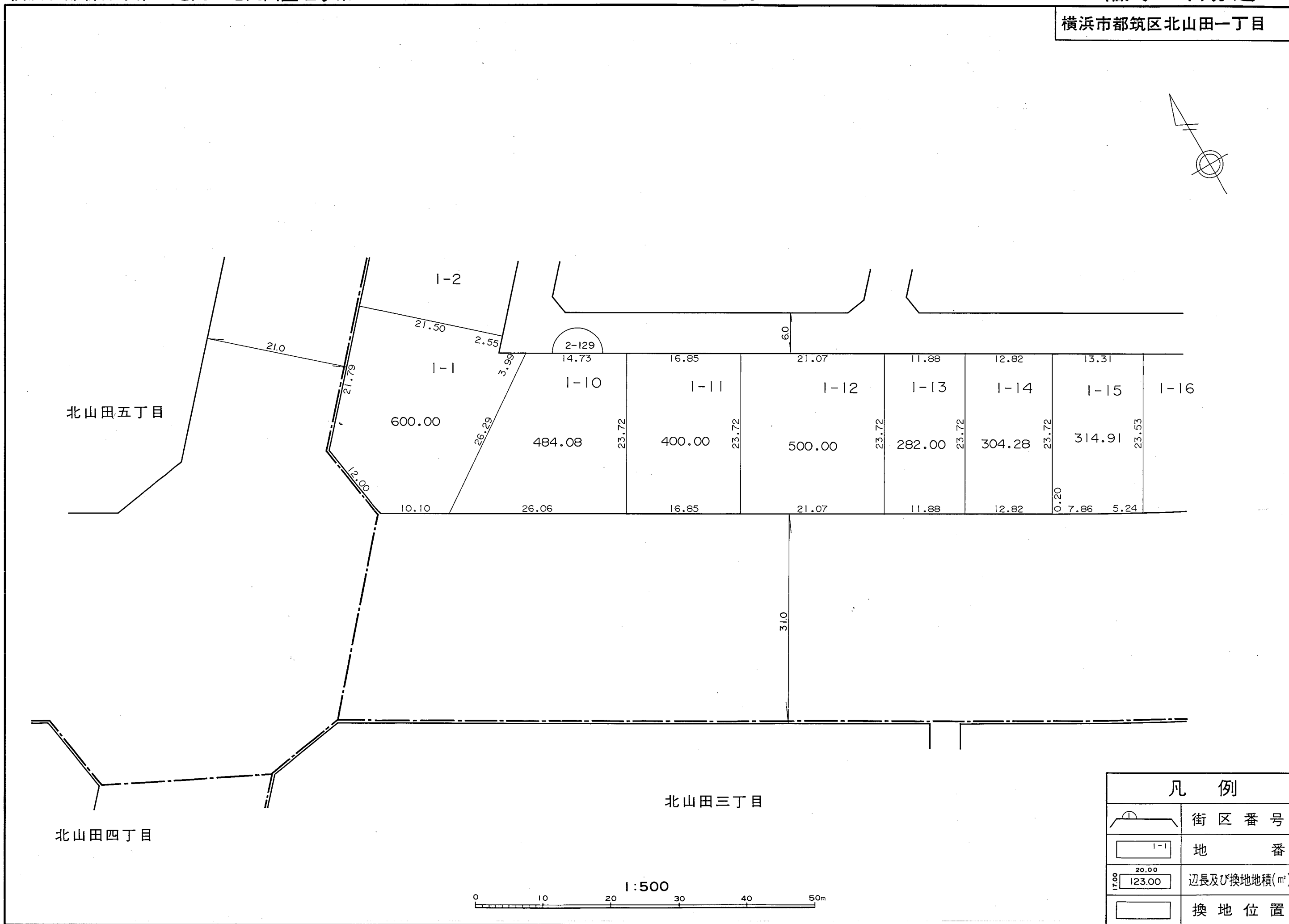
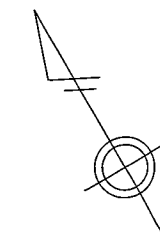




# 横浜北部新都市第一地区 土地区画整理事業

## 北山田一丁目

横浜市都筑区北山田一丁目


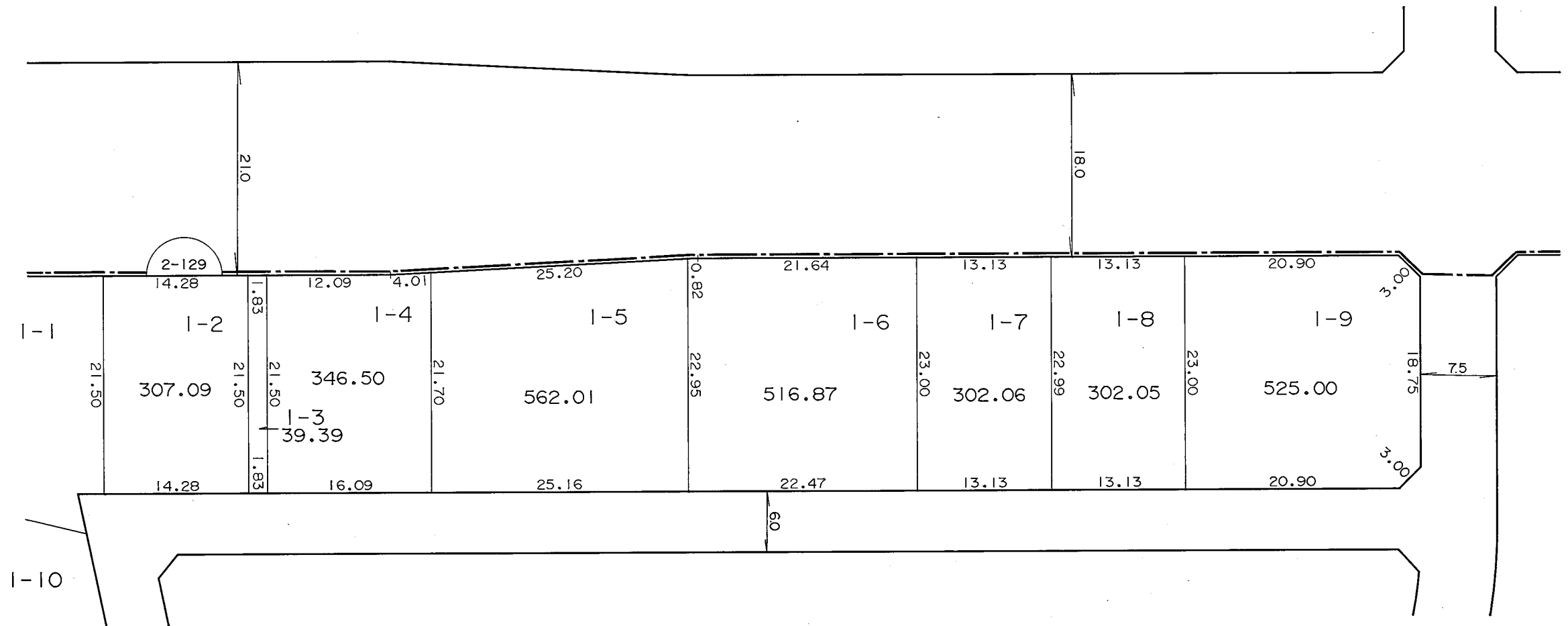
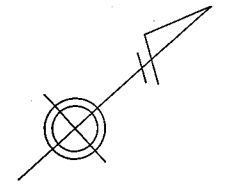


凡 例	
	街区番号
	地番
	辺長及び換地地積(m <sup>2</sup> )
	換地位置

住宅・都市整備公団

横浜市都筑区北山田一丁目

北山田五丁目

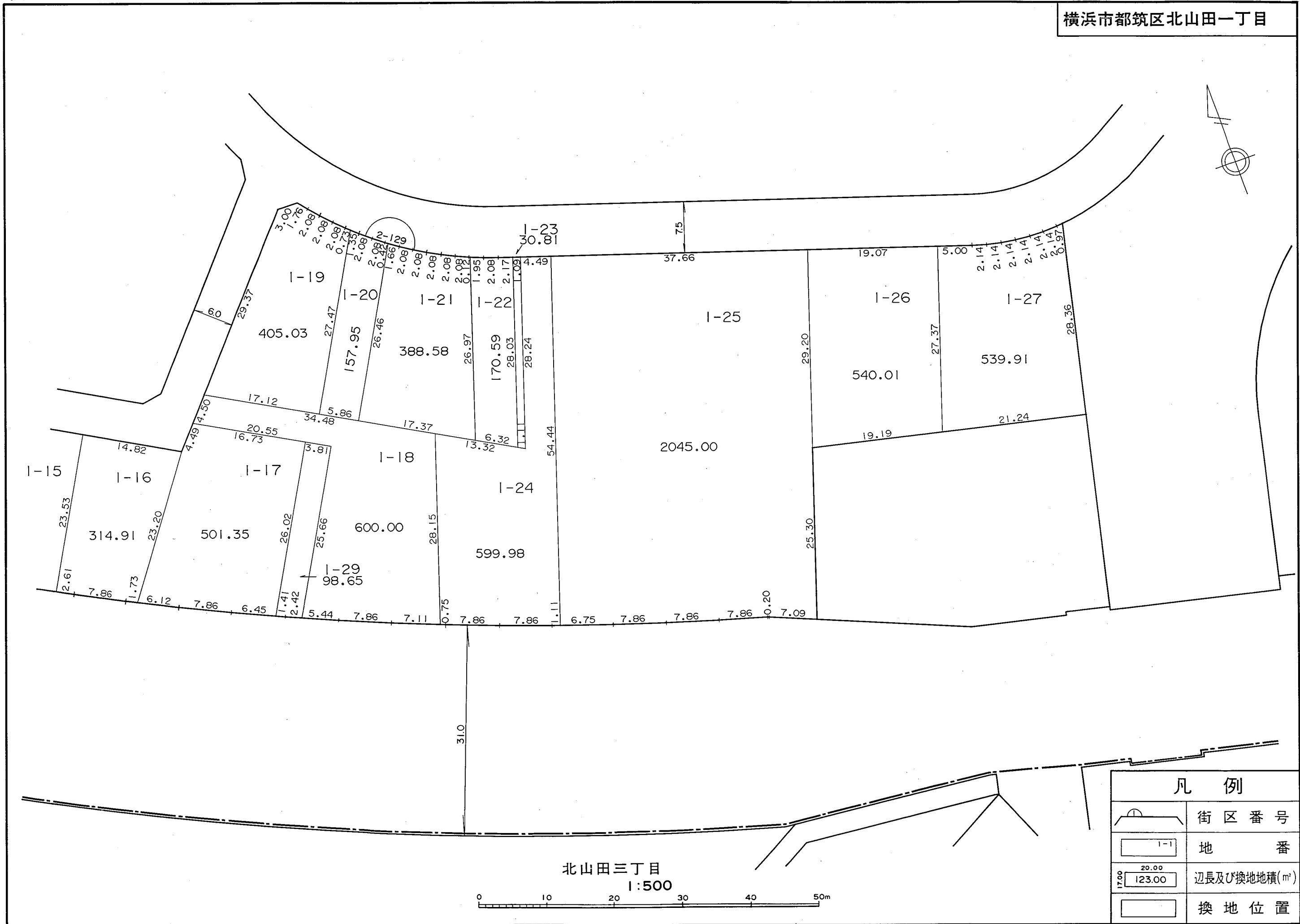


凡 例	
	街区番号
	地番
	辺長及び換地地積(m <sup>2</sup> )
	換地位置

# 換地 図

縮尺 五百分之一

横浜市都筑区北山田一丁目



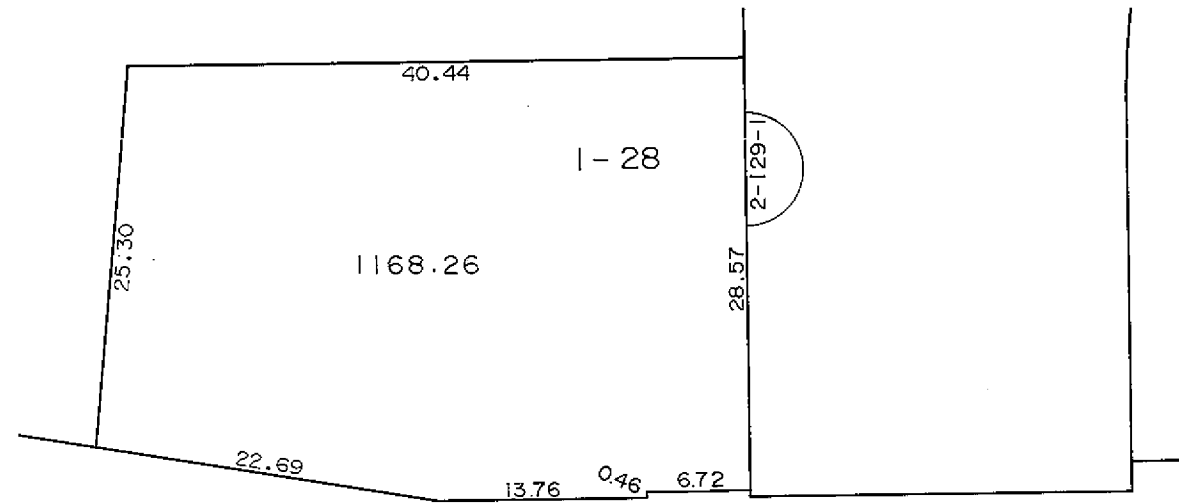
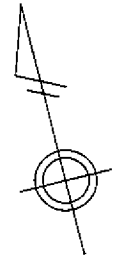
凡 例	
	街区番号
	地番
	辺長及び換地地積(m <sup>2</sup> )
	換地位置

北山田三丁目  
 1:500

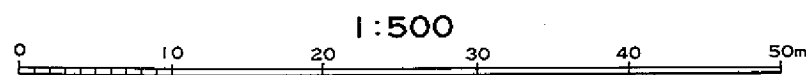
0 10 20 30 40 50m

住宅・都市整備公団

横浜市都筑区北山田一丁目



北山田三丁目



凡 例	
	街区番号
	地 番
	辺長及び換地地積(m <sup>2</sup> )
	換 地 位 置

住宅・都市整備公団



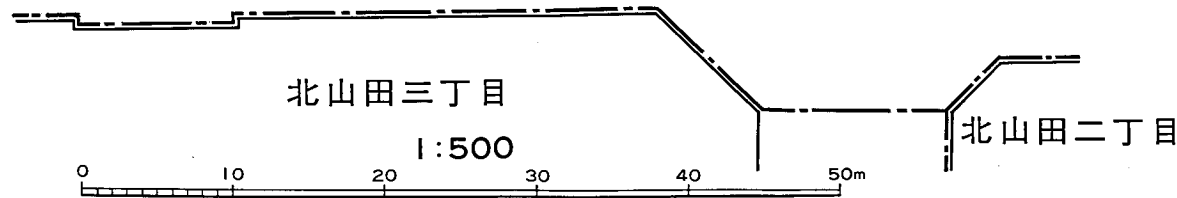
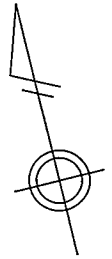
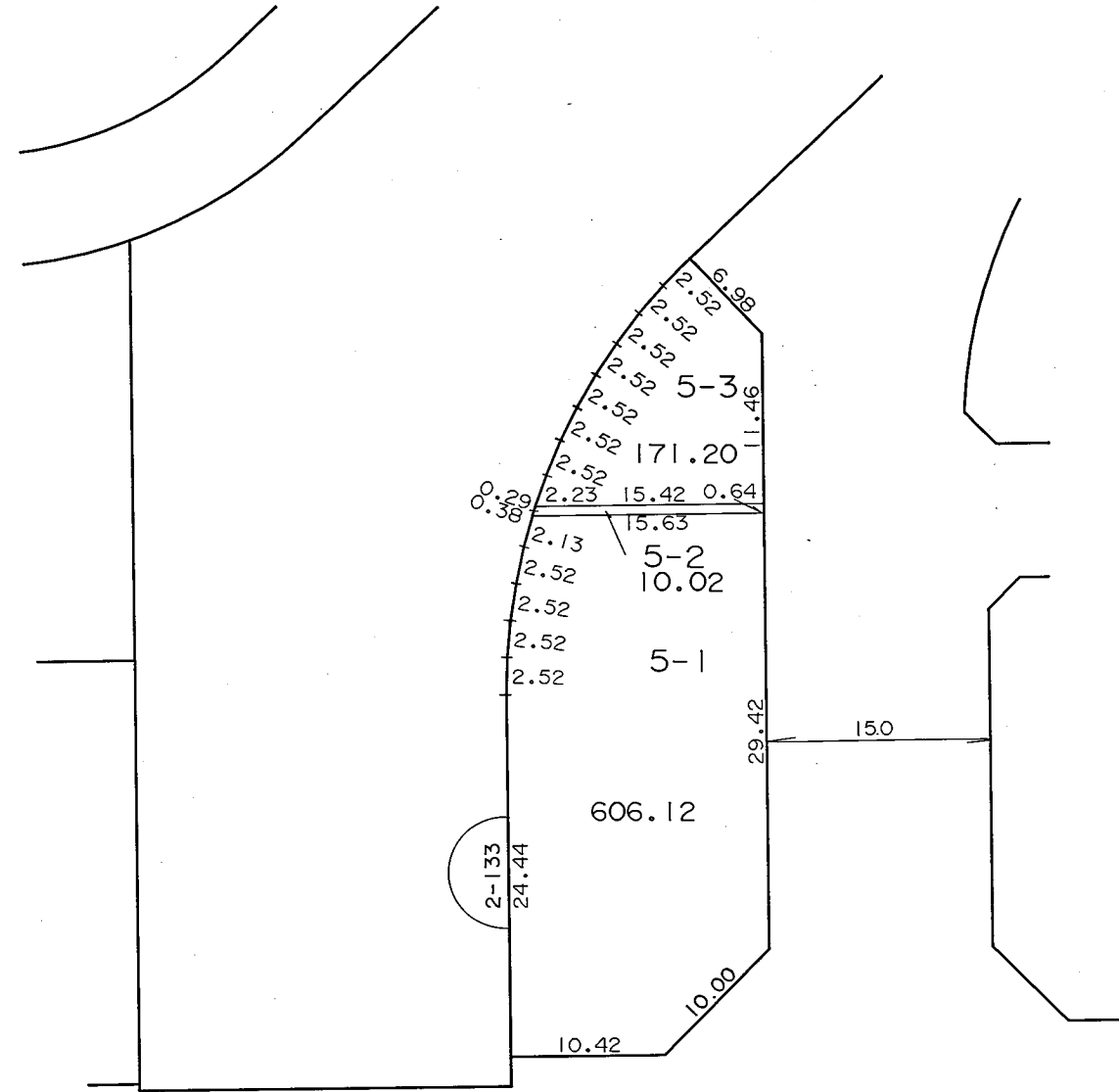




# 換地 図

縮尺 五百分之一

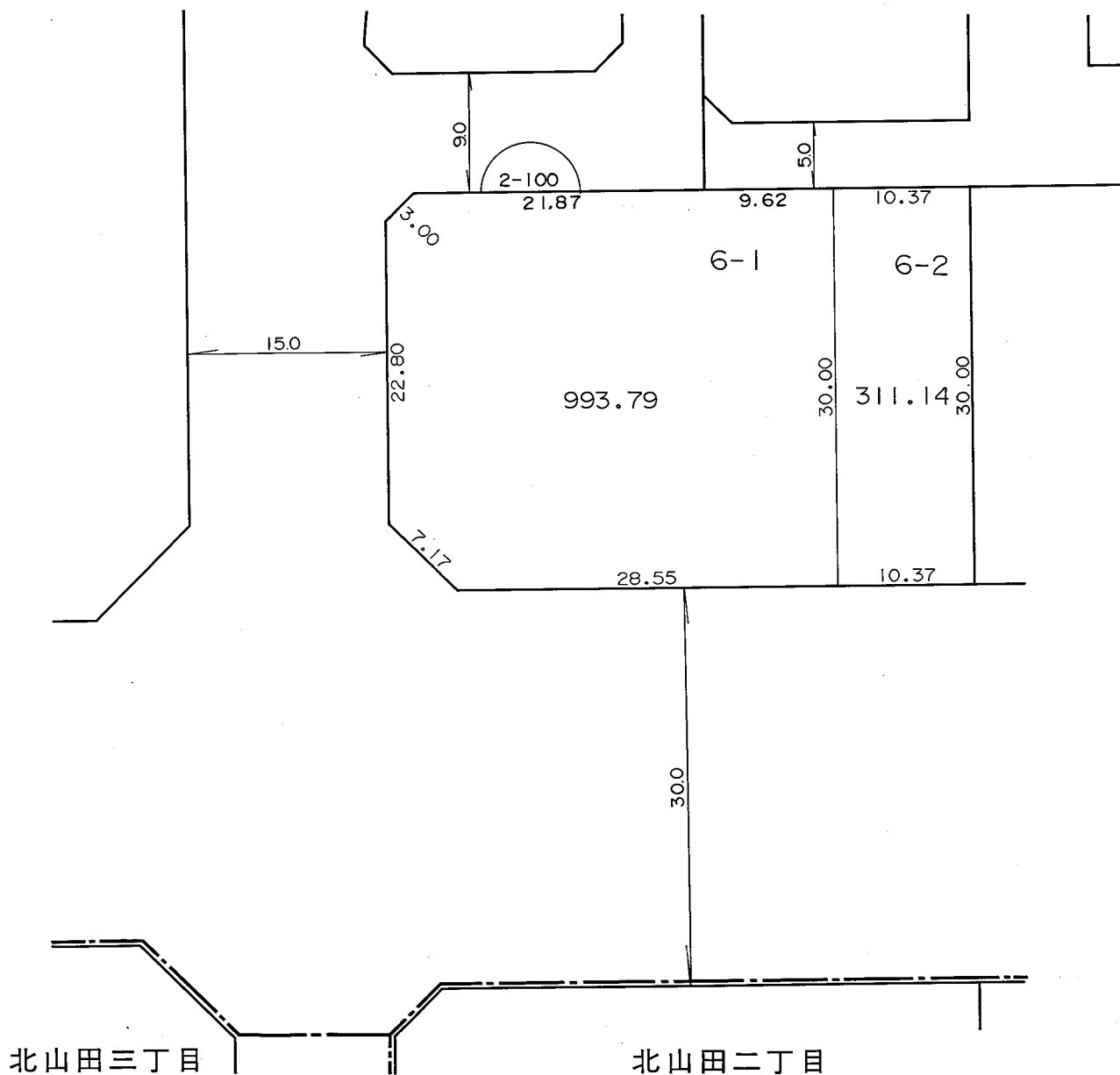
横浜市都筑区北山田一丁目



凡 例	
	街区番号
	地番
	辺長及び換地地積(m²)
	換地位置

住宅・都市整備公団

横浜市都筑区北山田一丁目



凡 例	
	街区番号
	地 番
	辺長及び換地地積(m²)
	換地位置

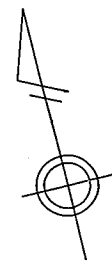
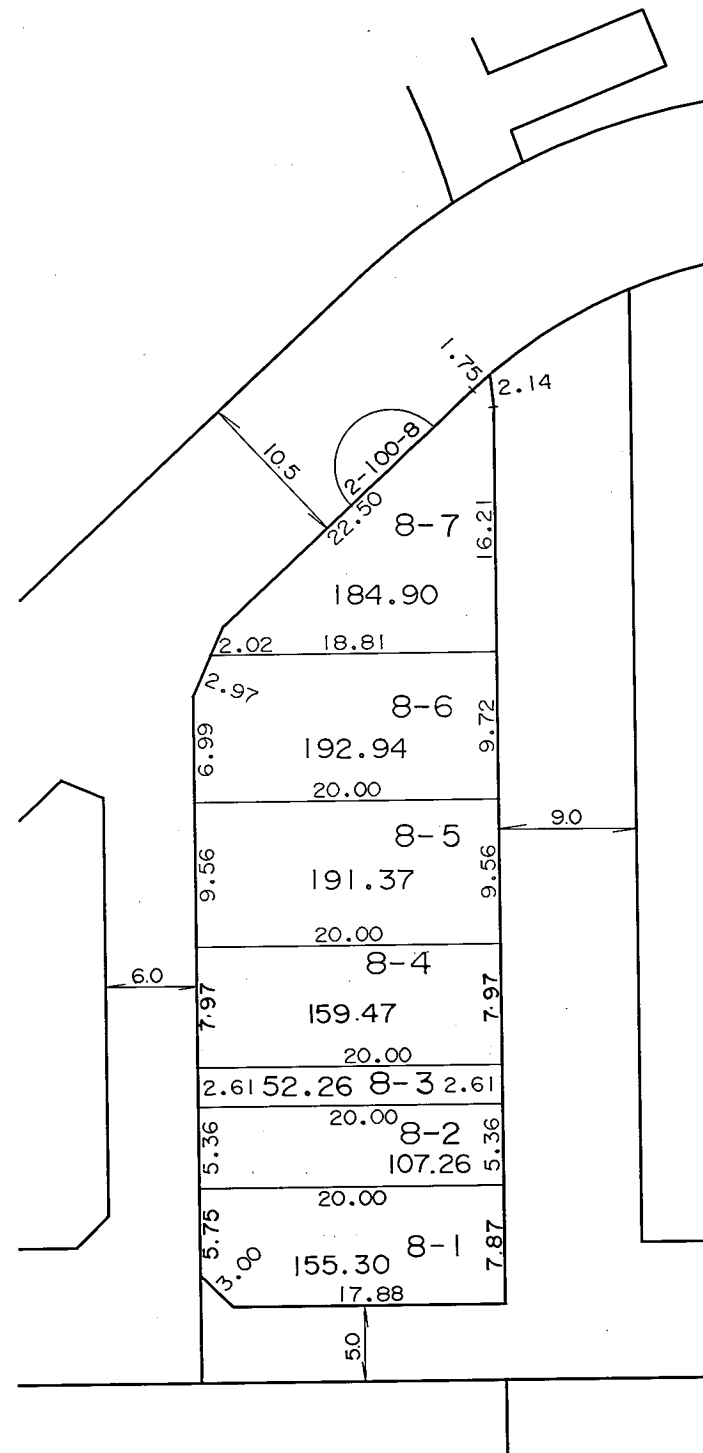
住宅・都市整備公団



# 換地 図

縮尺 五百分之一

横浜市都筑区北山田一丁目



凡 例	
	街区番号
	地 番
	辺長及び換地地積(m <sup>2</sup> )
	換地位置

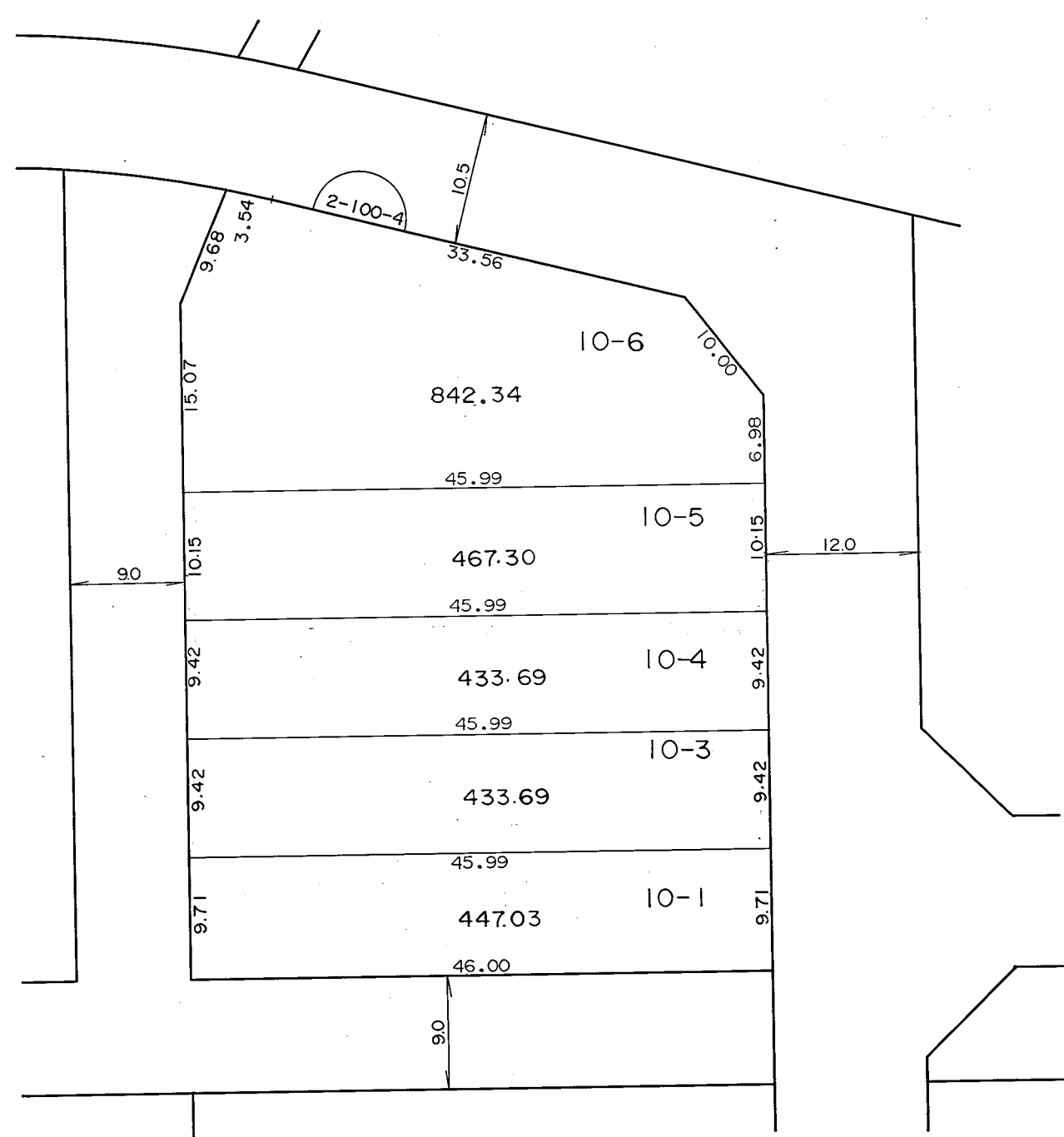
住宅・都市整備公団



# 換地図

縮尺 五百分之一

横浜市都筑区北山田一丁目



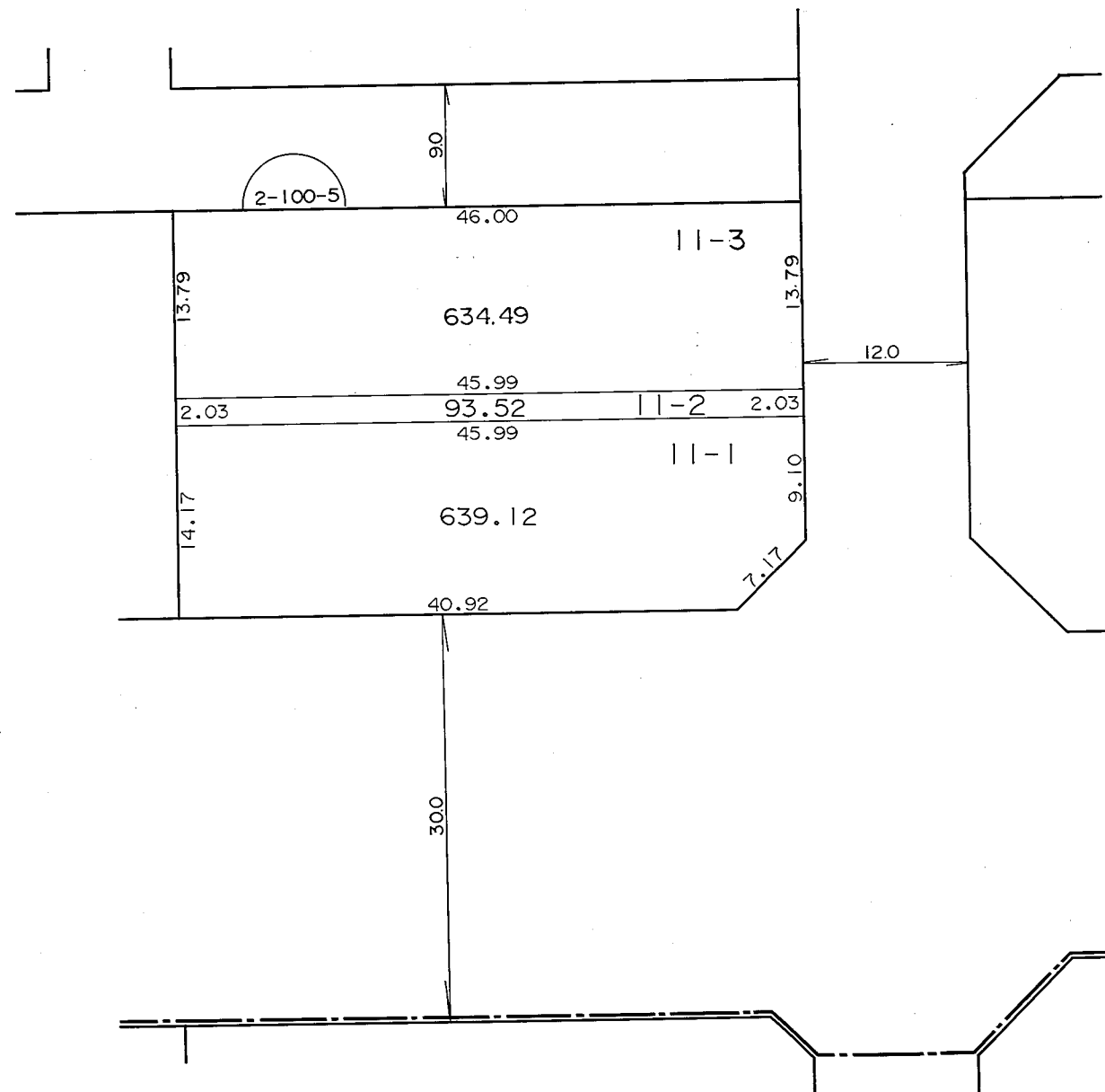
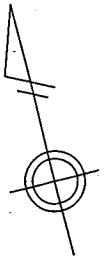
凡 例	
	街区番号
	地 番
	辺長及び換地地積(m²)
	換地位置

住宅・都市整備公団

# 換 地 図


縮尺 五百分之一

横浜市都筑区北山田一丁目



北山田二丁目

1:500



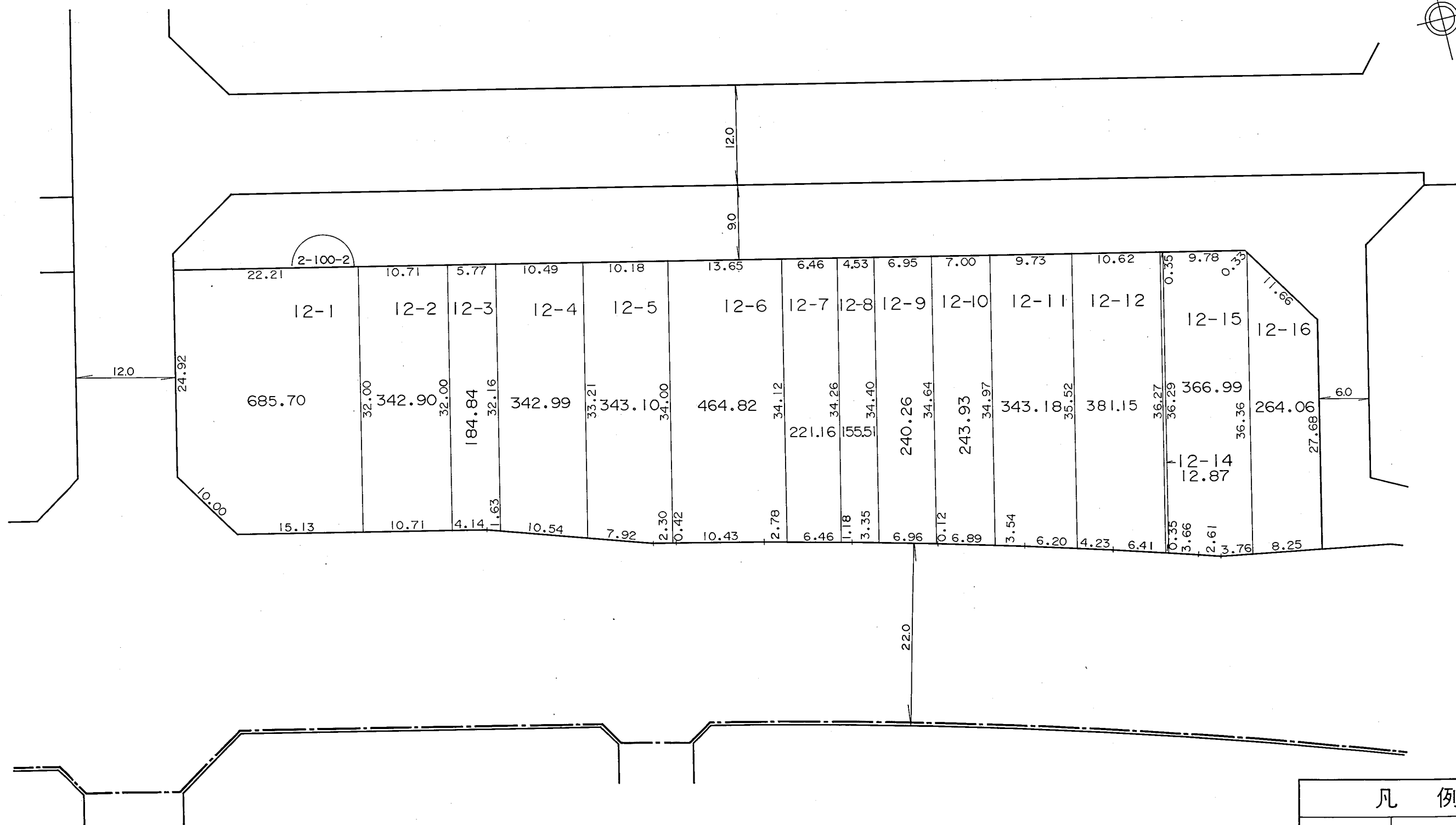
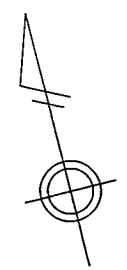
凡 例	
	街区番号
	地 番
	辺長及び換地地積(m²)
	換地位置

住宅・都市整備公団

# 換 地 図

縮尺 五百分之一

横浜市都筑区北山田一丁目



凡 例	
	街区番号
	地 番
	辺長及び換地地積(m <sup>2</sup> )
	換地位置

住宅・都市整備公団


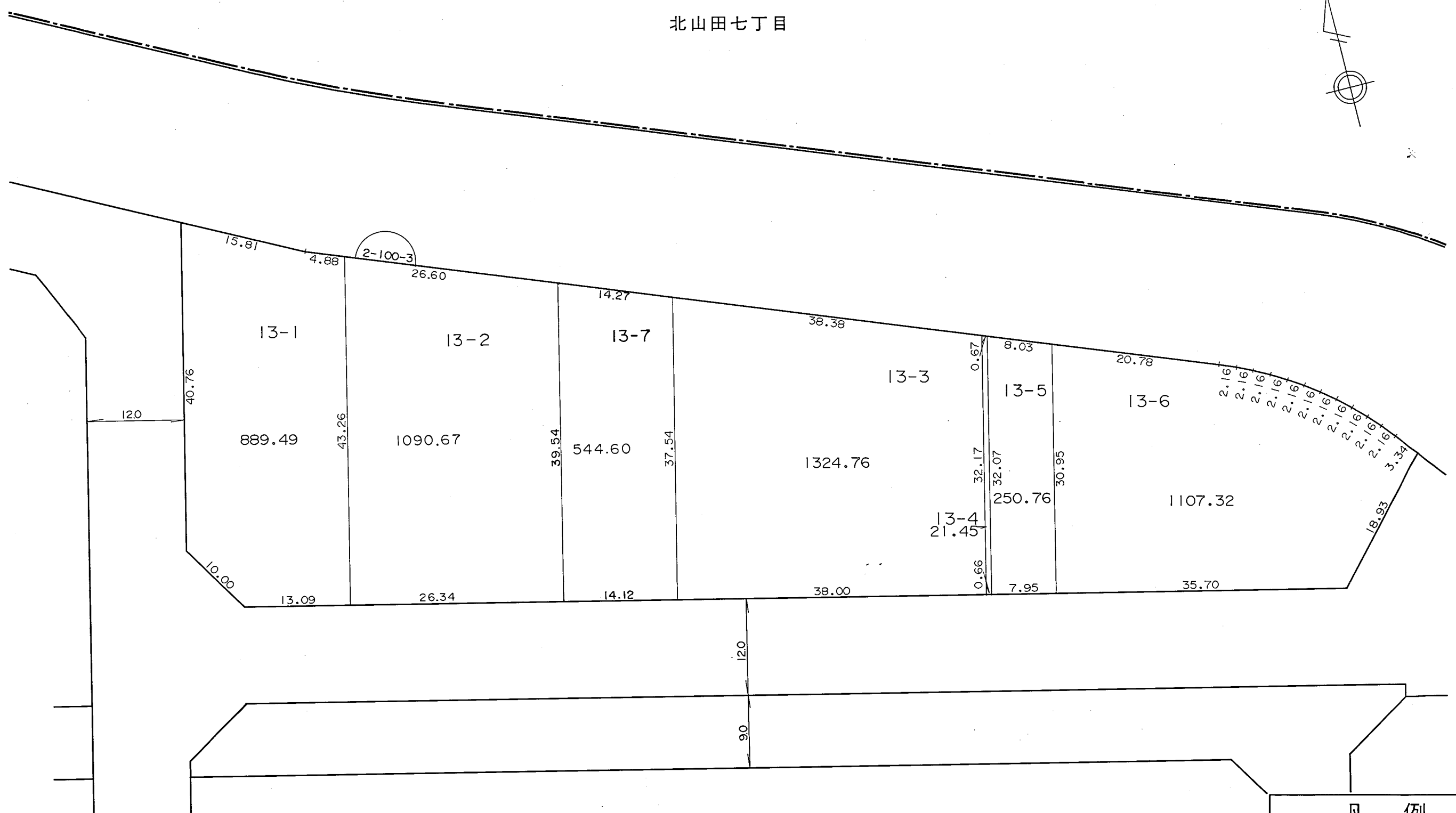
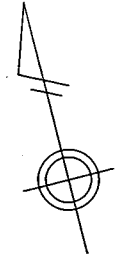


# 換 地 図

縮尺 五百分之一

横浜市都筑区北山田一丁目

北山田七丁目




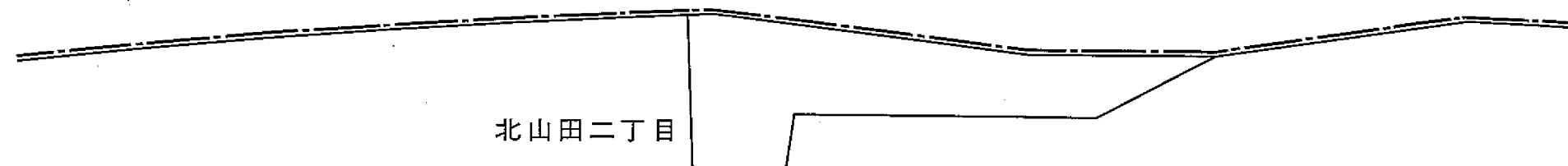
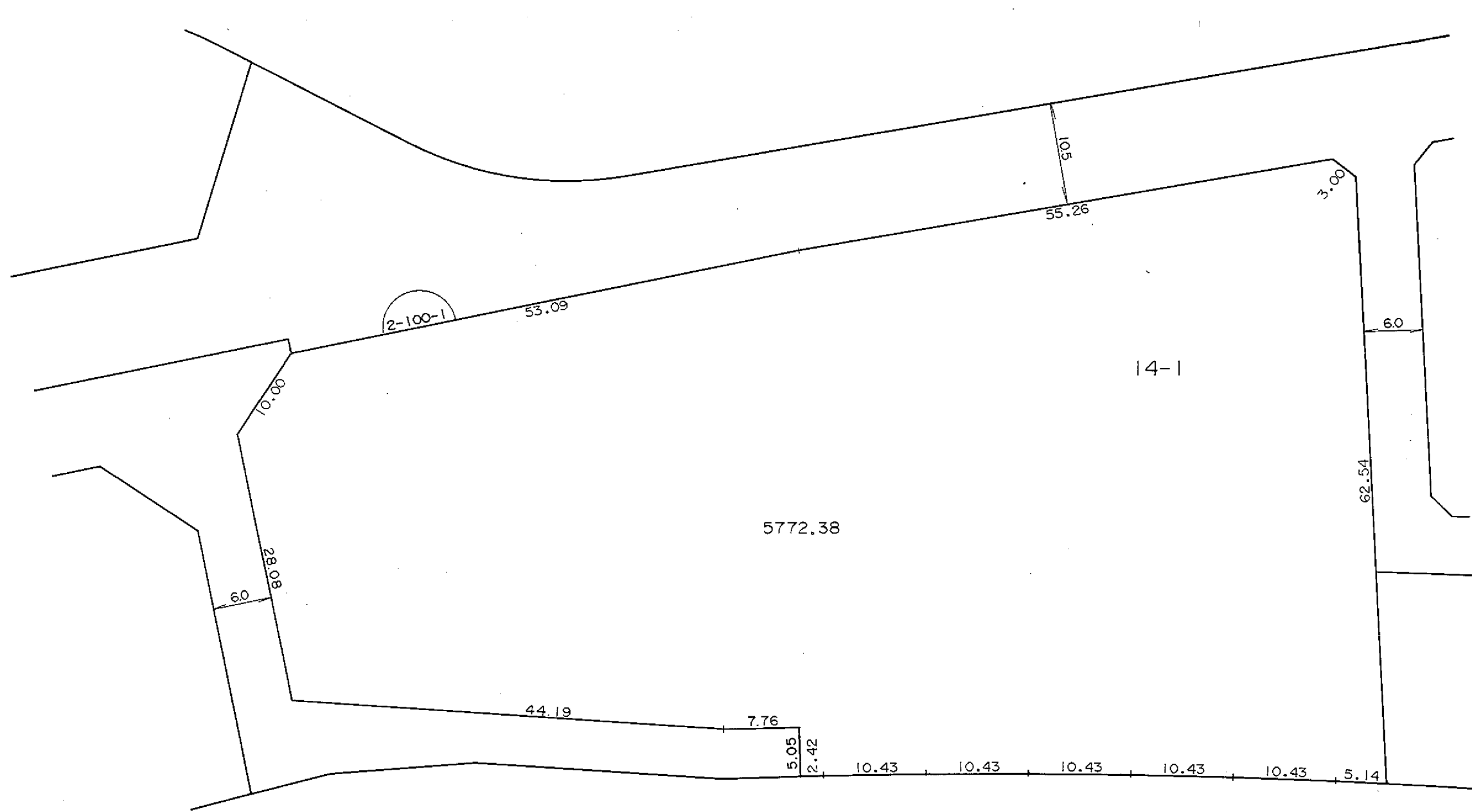
凡 例	
	街区番号
	地 番
	辺長及び換地地積(m <sup>2</sup> )
	換地位置

住宅・都市整備公団

# 換地 図

縮尺 五百分之一

横浜市都筑区北山田一丁目



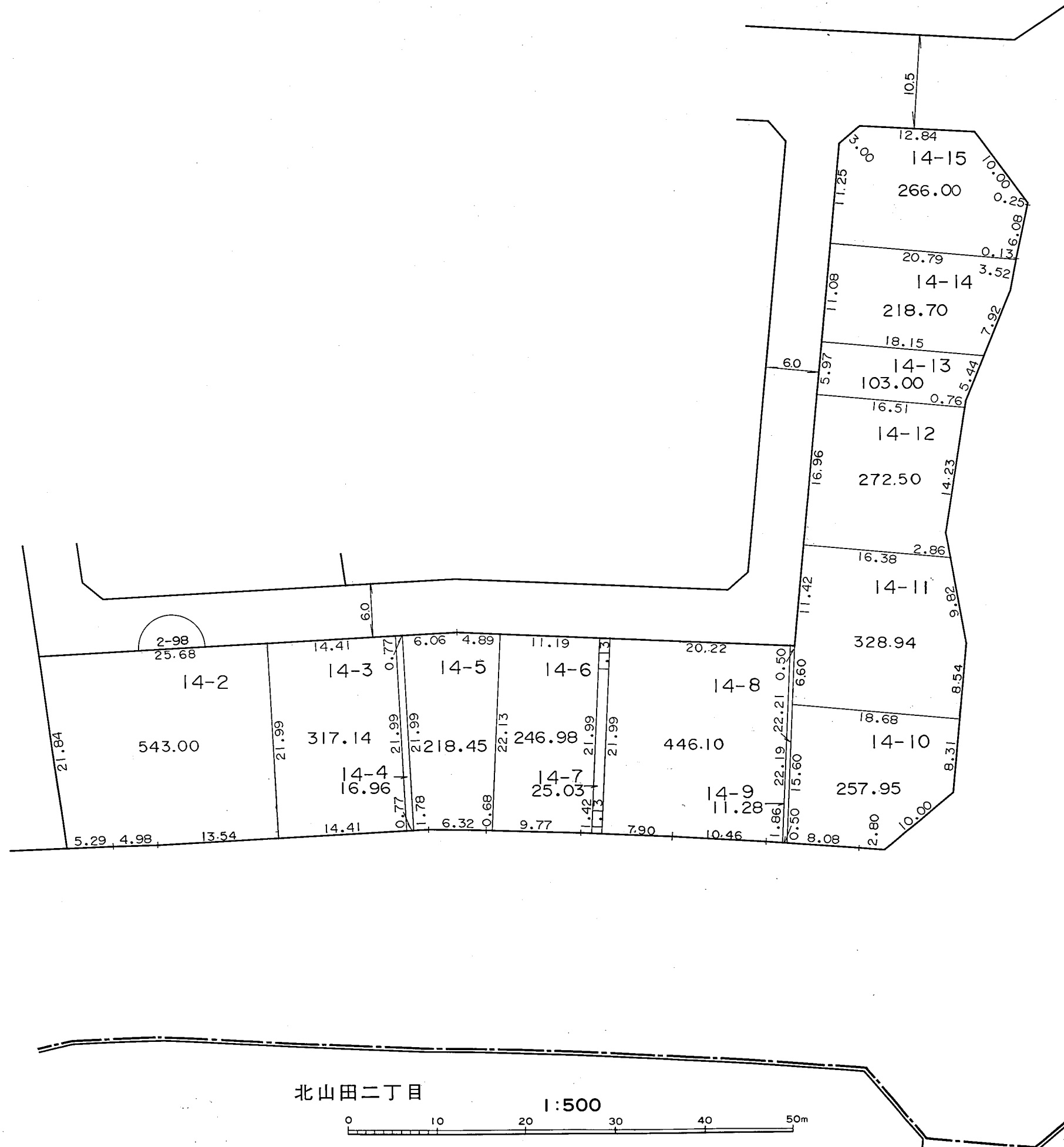
凡 例	
	街区番号
	地番
	辺長及び換地地積(㎡)
	換地位置

住宅・都市整備公団

# 換 地 図

縮尺 五百分之一

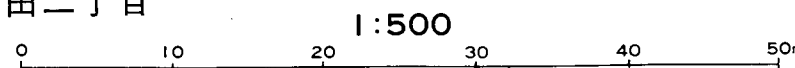
横浜市都筑区北山田一丁目



東山田三丁目

北山田二丁目

南山田三丁目



凡 例	
	街区番号
	地 番
	辺長及び換地地積(m <sup>2</sup> )
	換地位置

住宅・都市整備公団



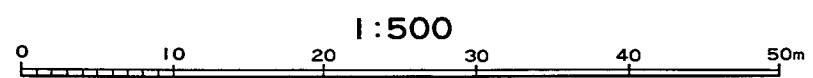
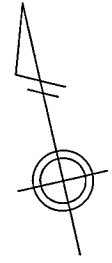
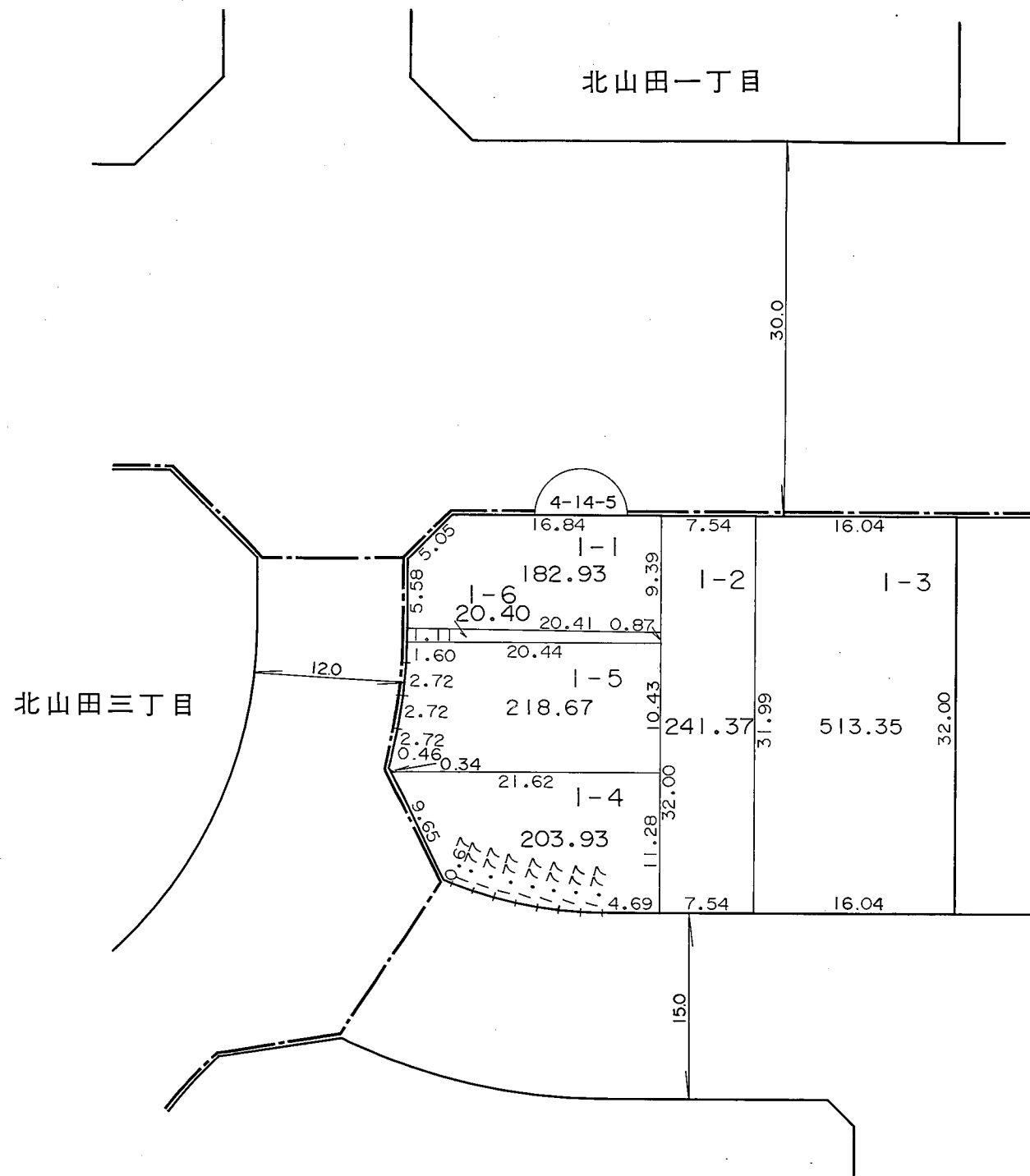
# 横浜北部新都市第一地区 土地区画整理事業

## 北山田二丁目

# 換 地 図

縮尺 五百分之一

横浜市都筑区北山田二丁目

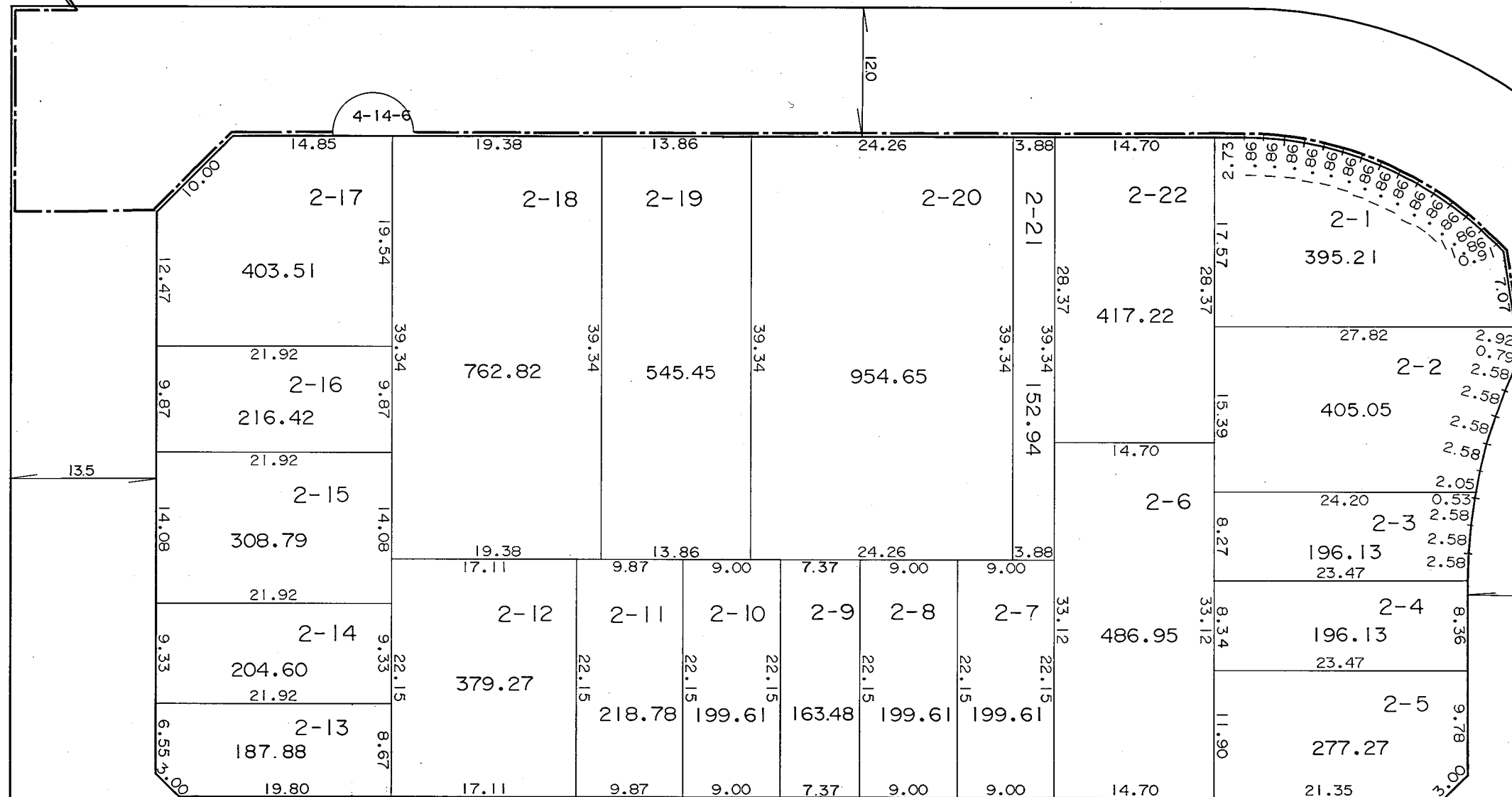
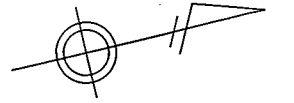


凡 例	
	街区番号
	地 番
	辺長及び換地地積(m <sup>2</sup> )
	換地位置

住宅・都市整備公団

横浜市都筑区北山田二丁目

北山田三丁目



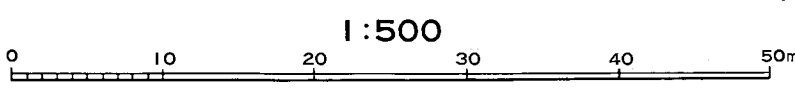
135

150

90

90

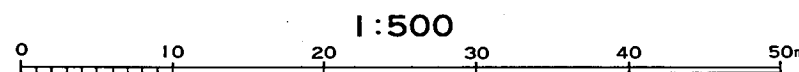
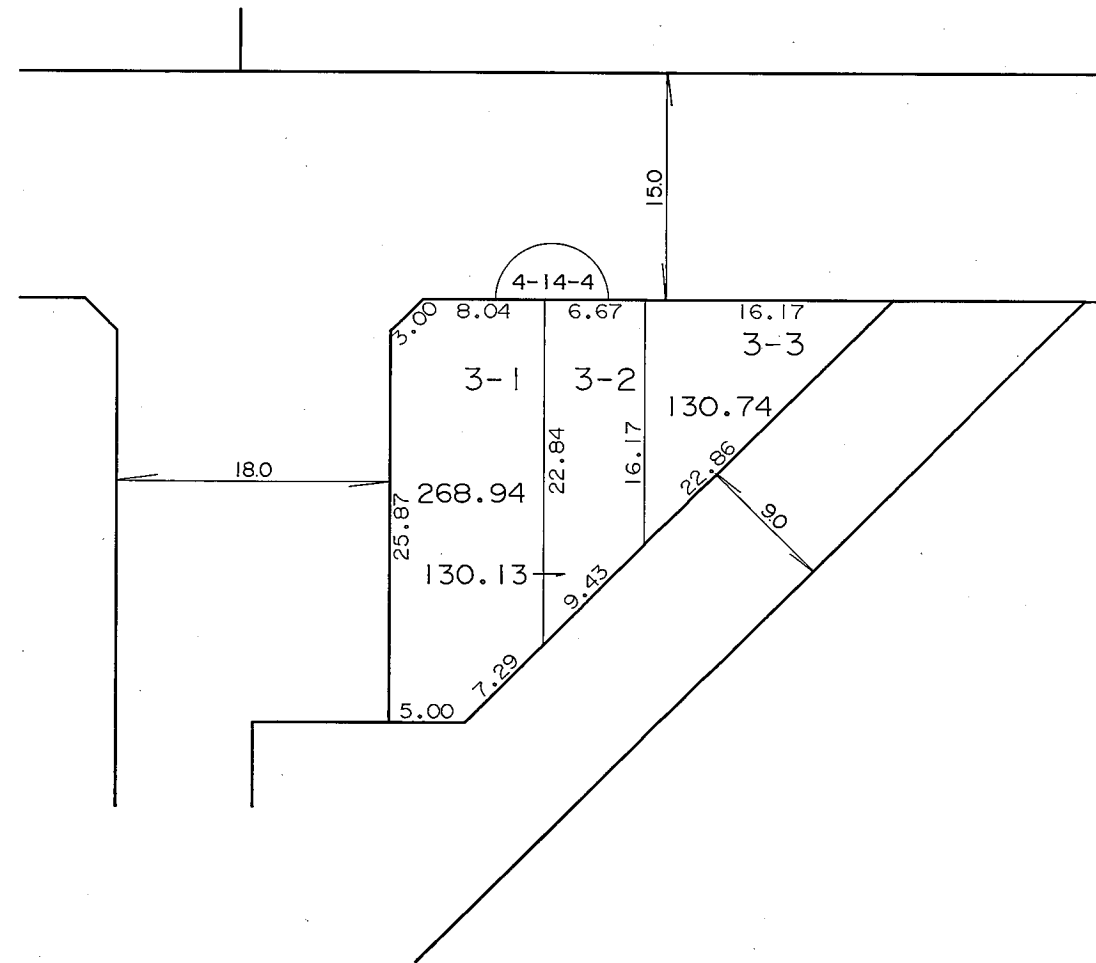
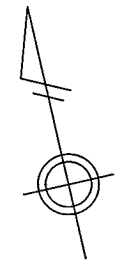
180



凡 例	
	街区番号
	地 番
	辺長及び換地地積(㎡)
	換 地 位 置

住宅・都市整備公団

横浜市都筑区北山田二丁目



凡 例	
	街区番号
	地 番
	辺長及び換地地積(m <sup>2</sup> )
	換地位置

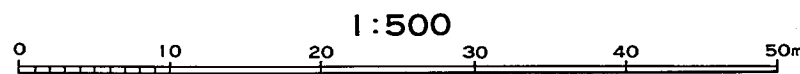
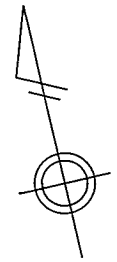
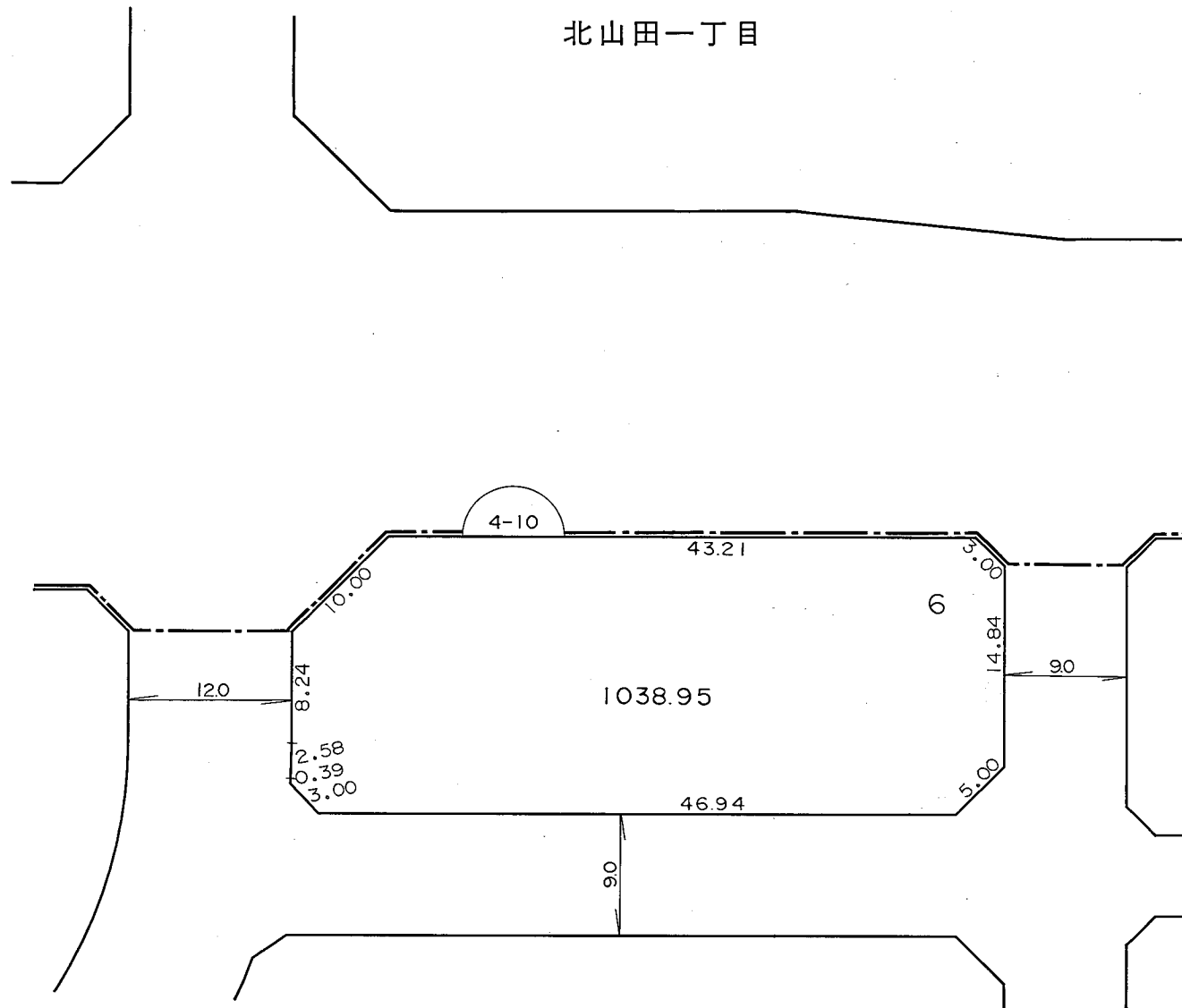
住宅・都市整備公団







横浜市都筑区北山田二丁目

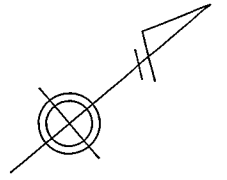


凡 例	
	街区番号
	地 番
	辺長及び換地地積(m <sup>2</sup> )
	換 地 位 置

住宅・都市整備公団



横浜市都筑区北山田二丁目




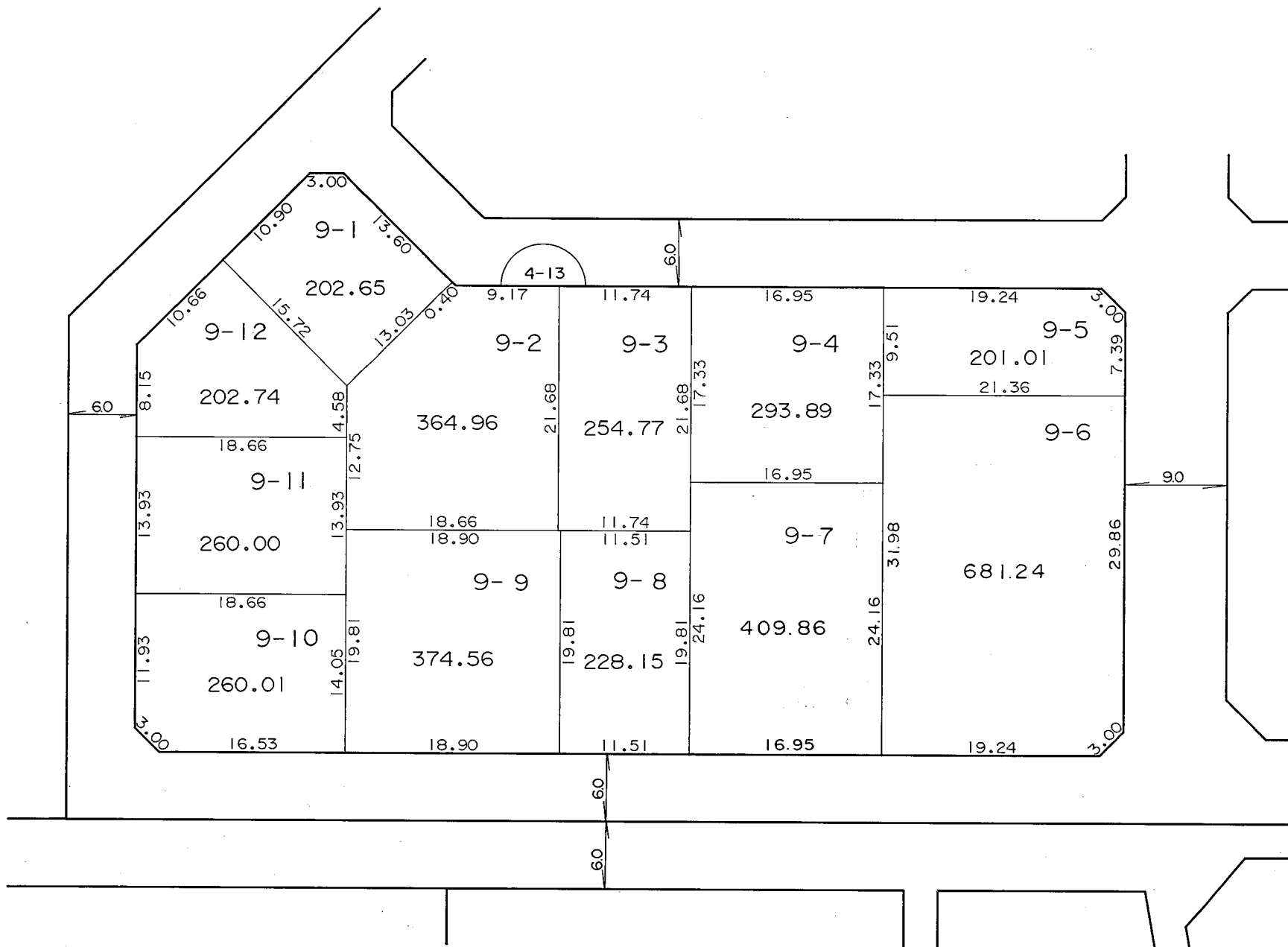
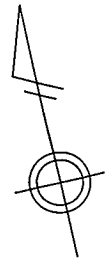
凡 例	
	街区番号
	地番
	辺長及び換地地積(m <sup>2</sup> )
	換地位置

住宅・都市整備公団

# 換 地 図

縮尺 五百分之一

横浜市都筑区北山田二丁目



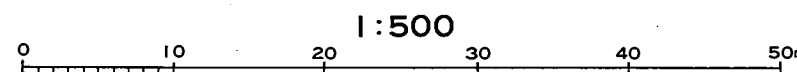
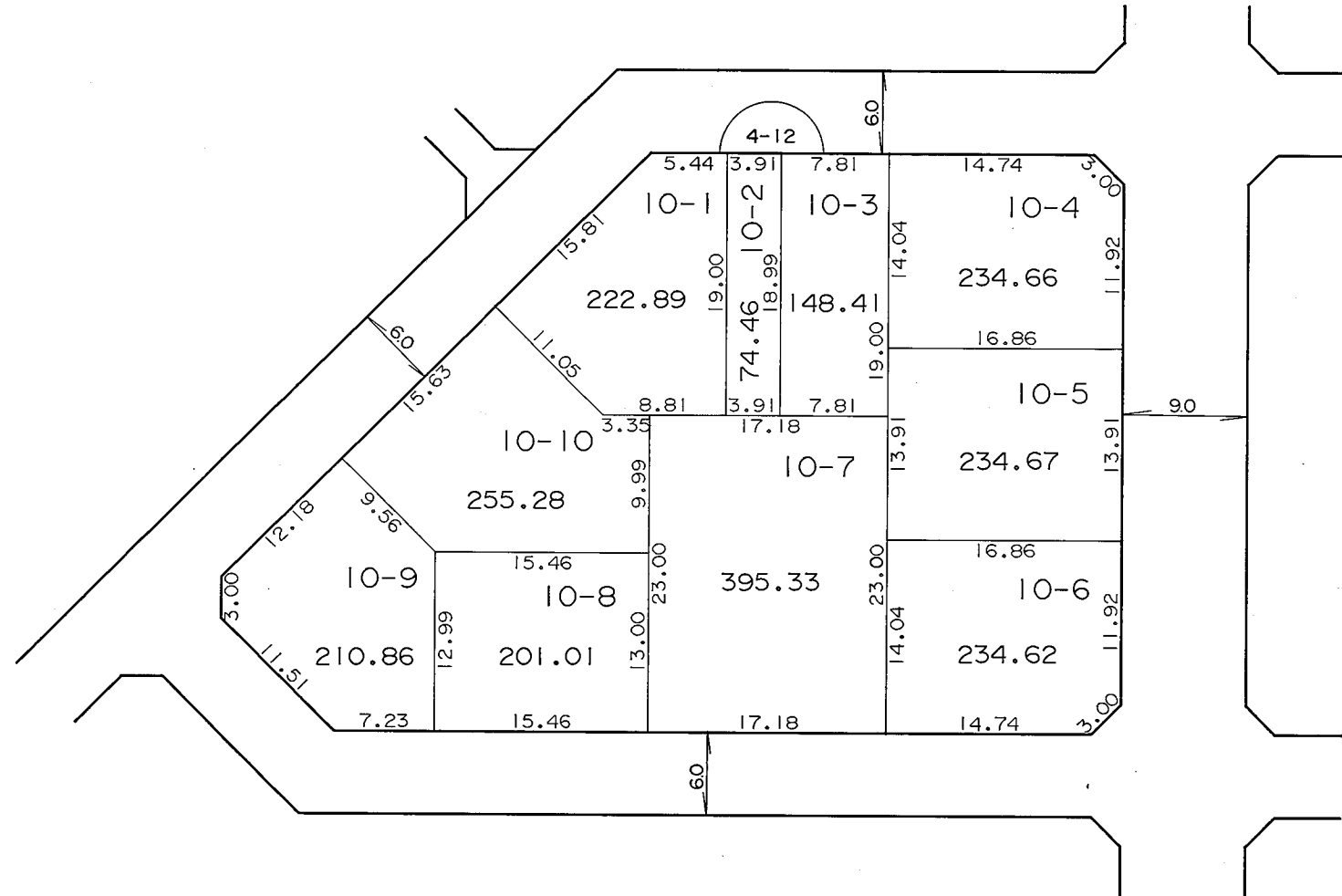
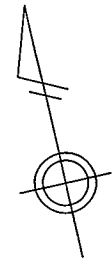
凡 例	
	街区番号
	地 番
	辺長及び換地地積(m <sup>2</sup> )
	換地位置

住宅・都市整備公団

# 換 地 図

縮尺 五百分之一

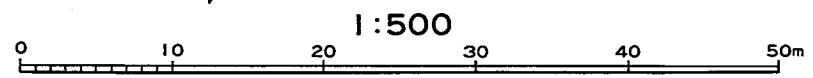
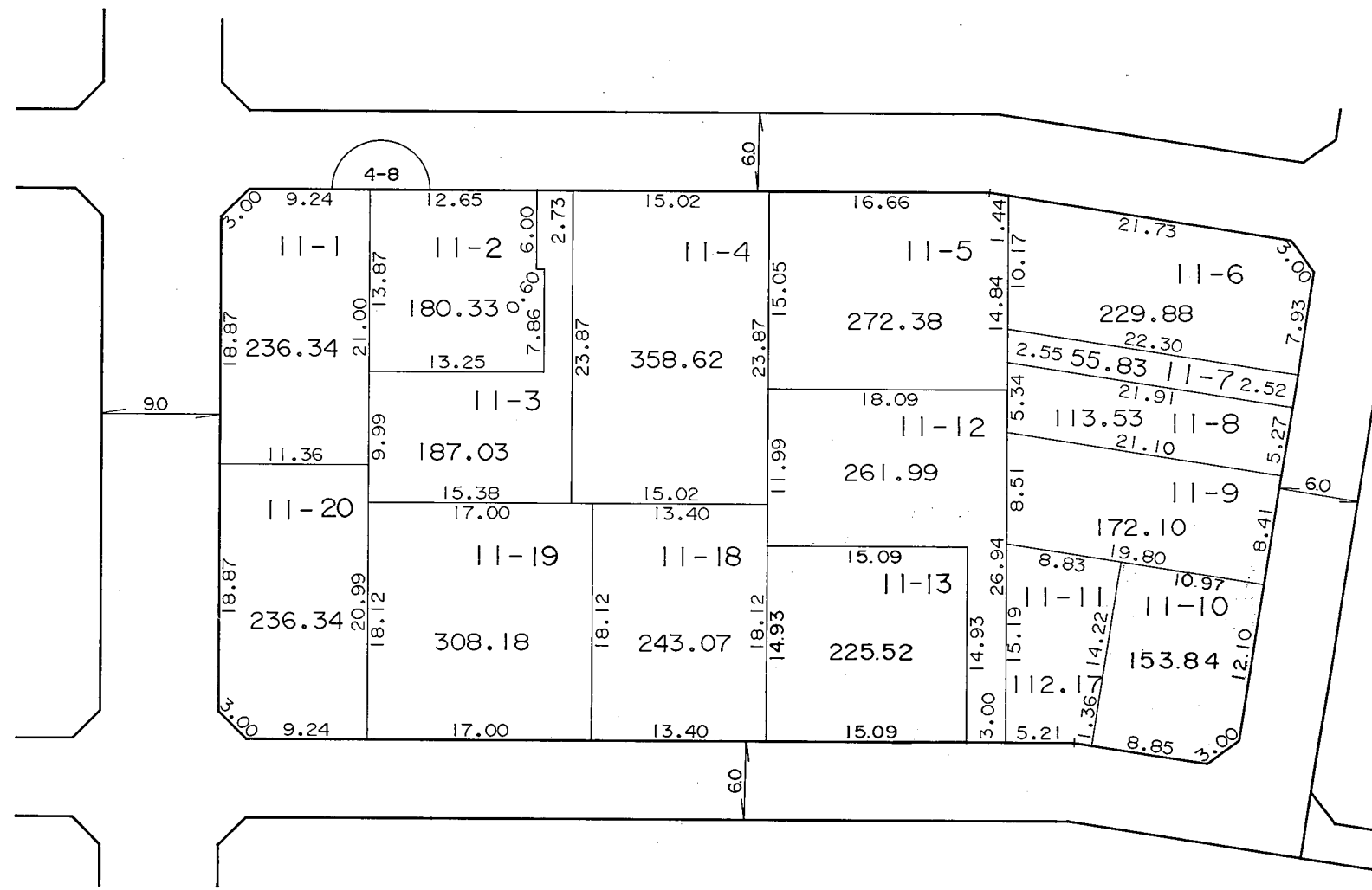
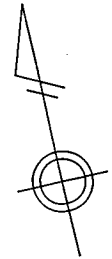
横浜市都筑区北山田二丁目



凡 例	
	街区番号
	地 番
	辺長及び換地地積(m²)
	換地位置

住宅・都市整備公団

横浜市都筑区北山田二丁目



凡 例	
	街区番号
	地 番
	辺長及び換地地積(m <sup>2</sup> )
	換地位置

住宅・都市整備公団



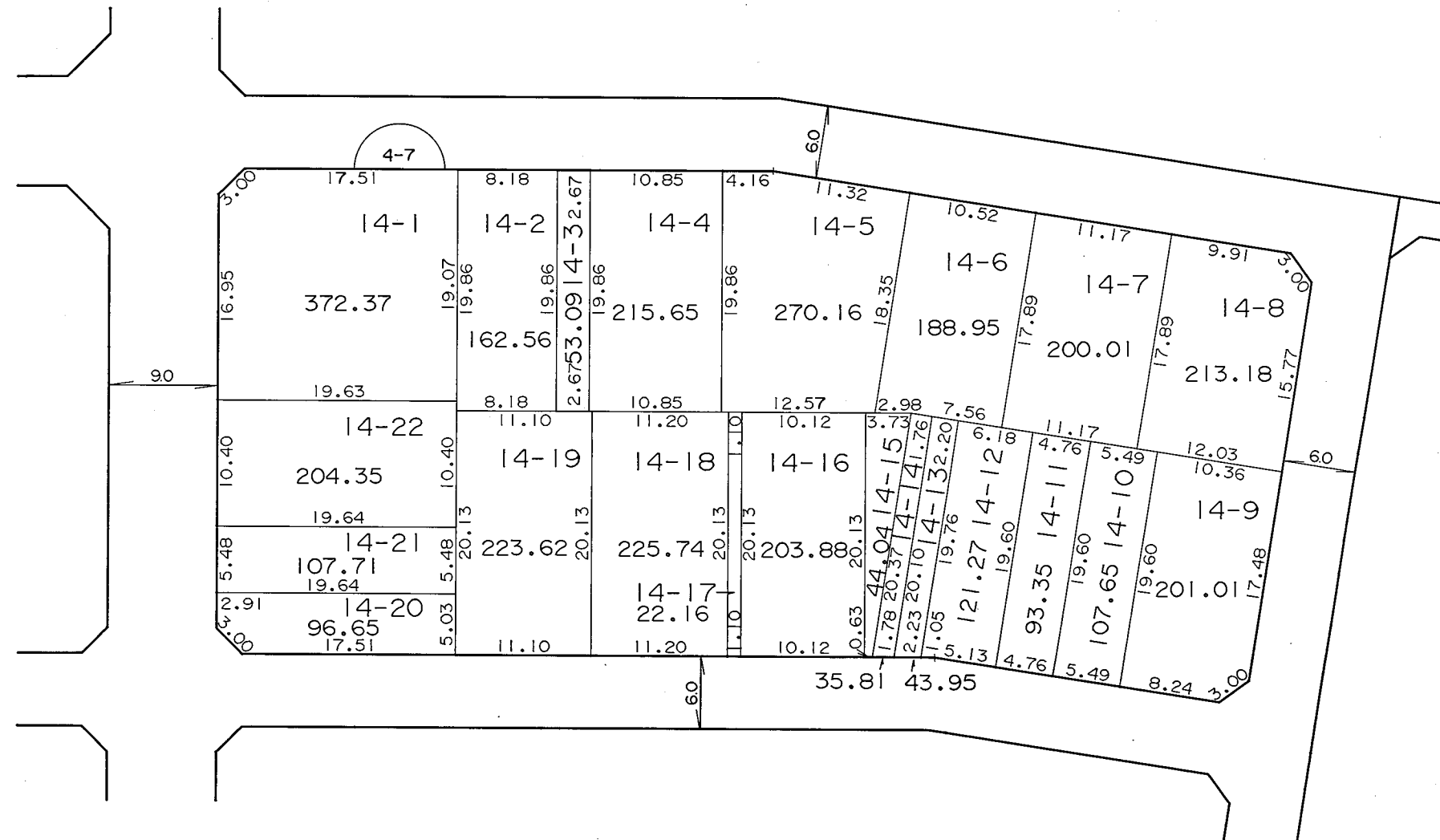
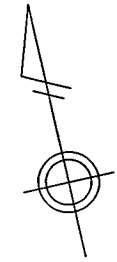




# 換地 図

縮尺 五百分之一


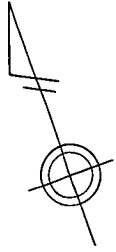
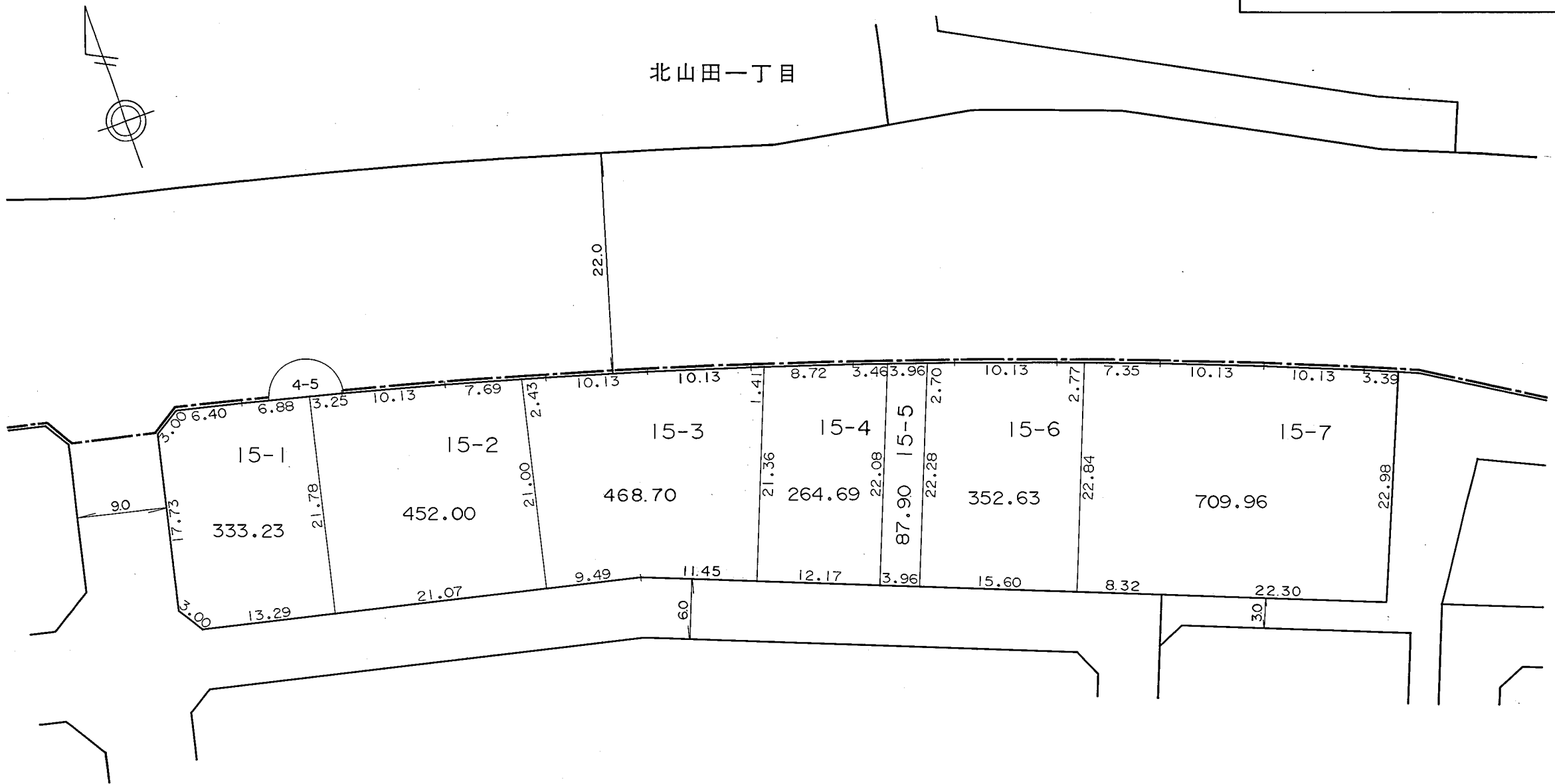
横浜市都筑区北山田二丁目



凡 例	
	街区番号
	地 番
	辺長及び換地地積(m <sup>2</sup> )
	換地位置

住宅・都市整備公団

横浜市都筑区北山田二丁目



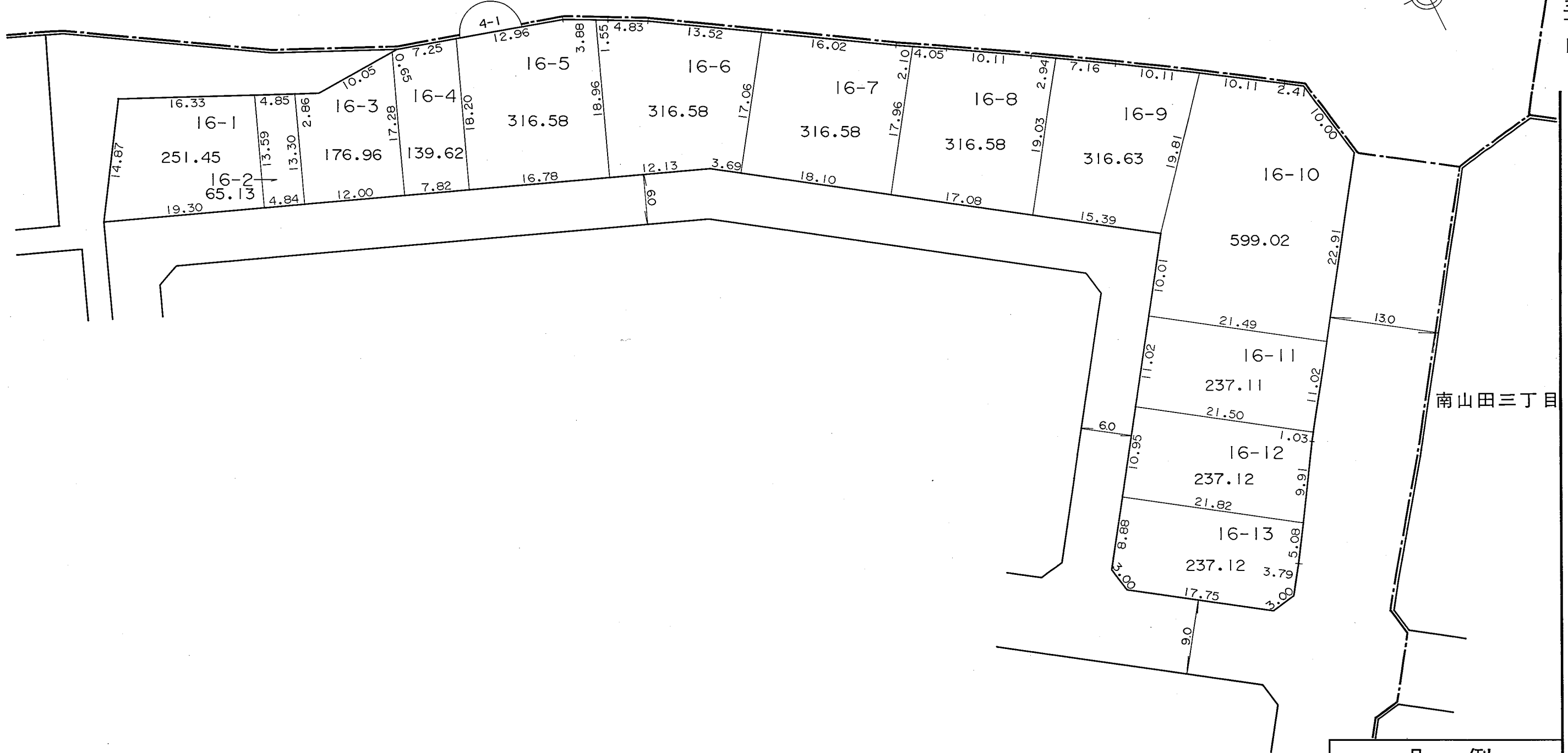
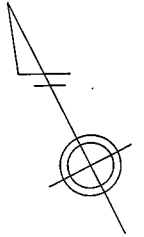
凡 例	
	街区番号
	地 番
	辺長及び換地地積(m <sup>2</sup> )
	換地位置

住宅・都市整備公団

横浜市都筑区北山田二丁目

北山田一丁目

東山田三丁目



南山田三丁目


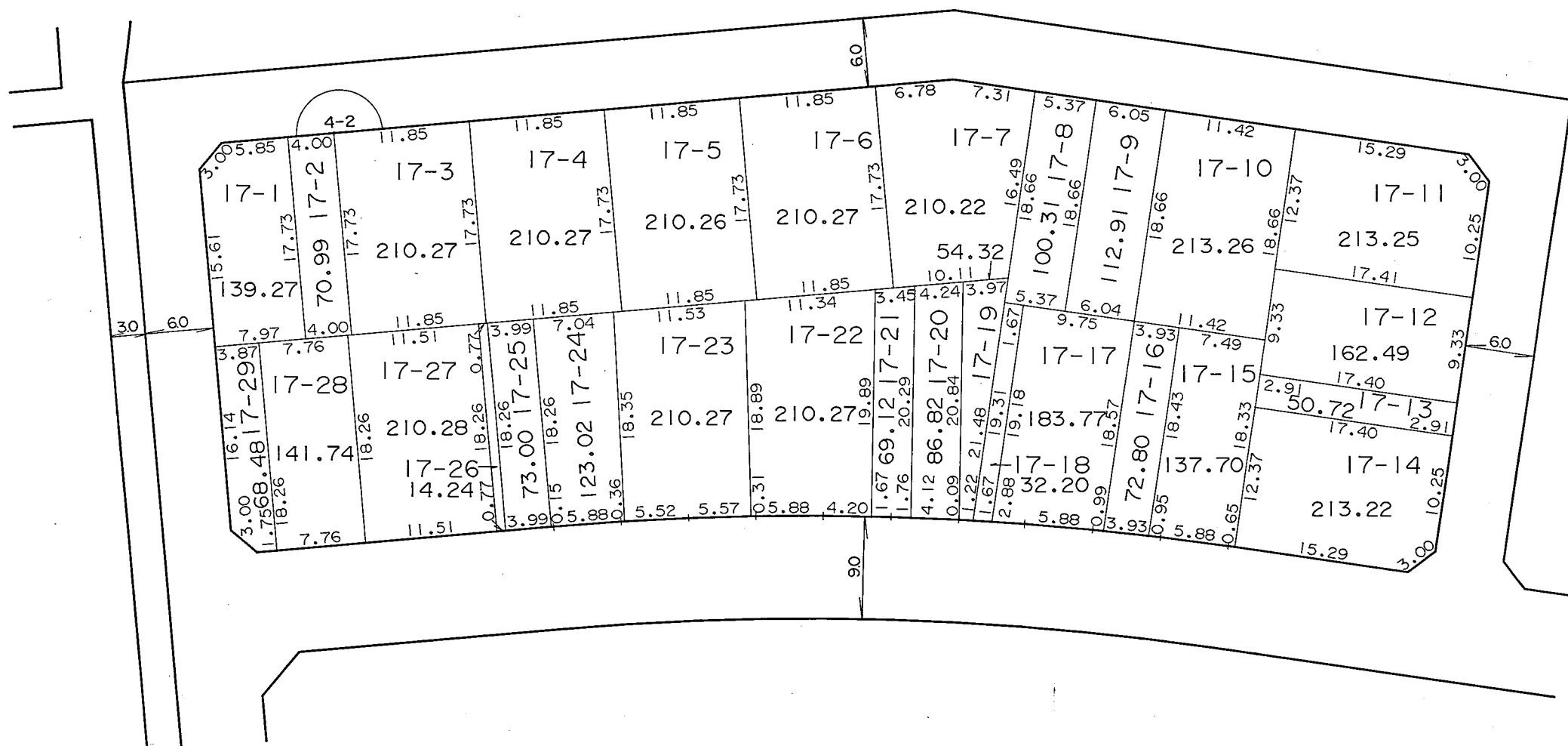
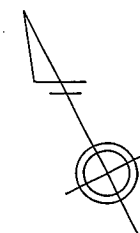
住宅・都市整備公団

凡 例

	街区番号
	地番
	辺長及び換地地積(m <sup>2</sup> )
	換地位置



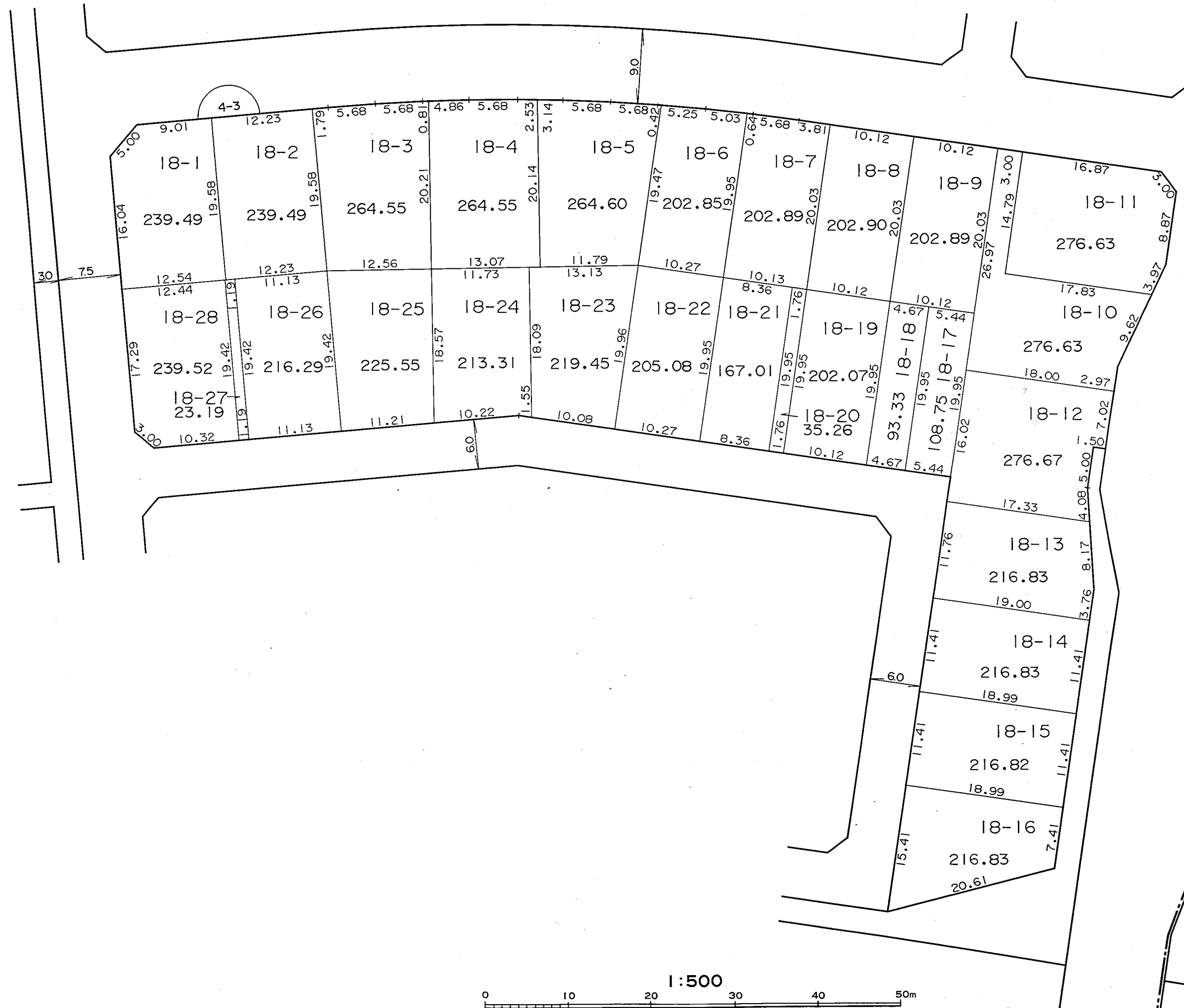
横浜市都筑区北山田二丁目




凡 例	
	街区番号
	地 番
	辺長及び換地地積(m <sup>2</sup> )
	換地位置

住宅・都市整備公団

横浜市都筑区北山田二丁目



南山田三丁目




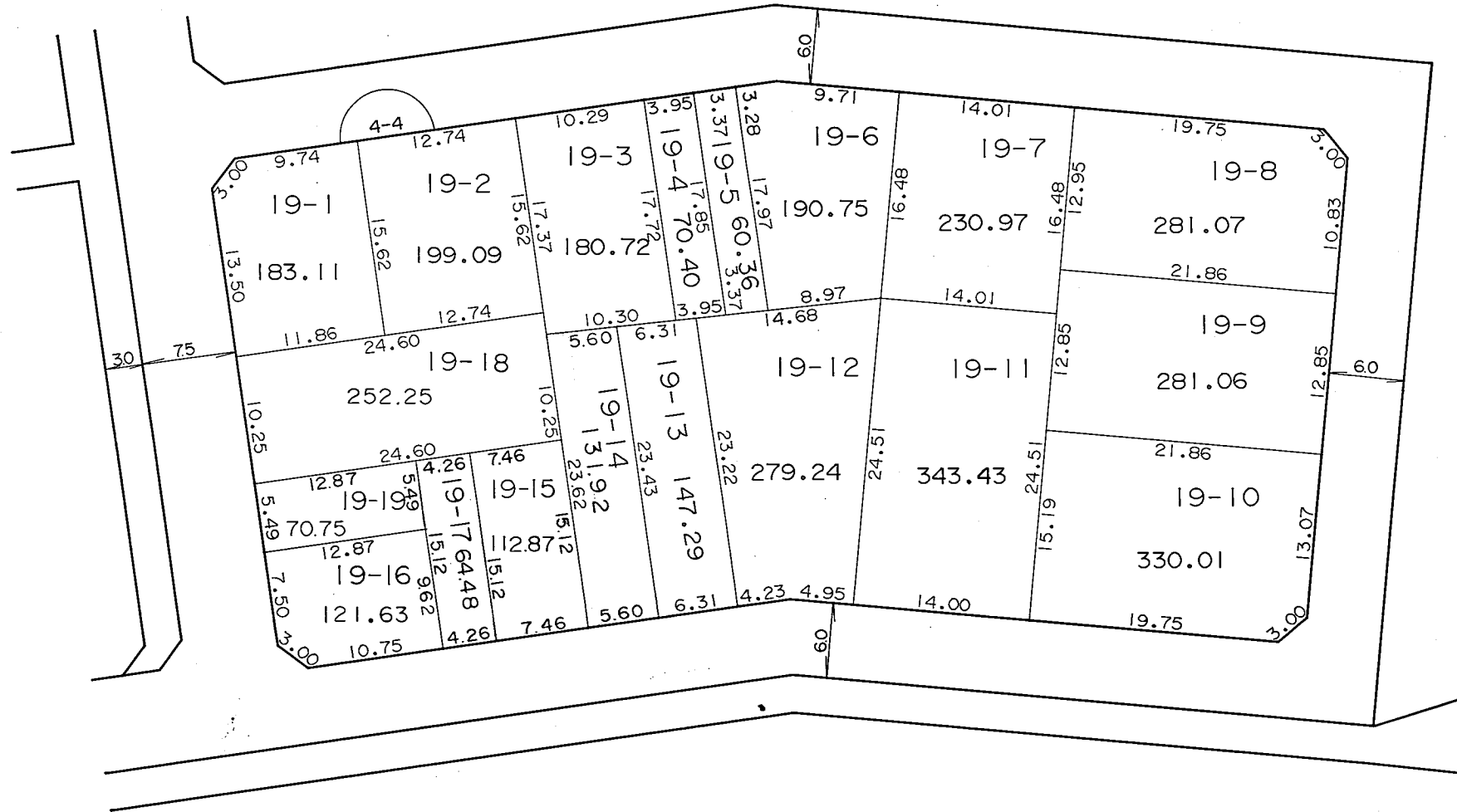
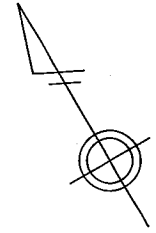
凡 例	
	街区番号
	地番
	辺長及び換地地積(m <sup>2</sup> )
	換地位置

住宅・都市整備公団

# 換 地 図

縮尺 五百分之一

横浜市都筑区北山田二丁目


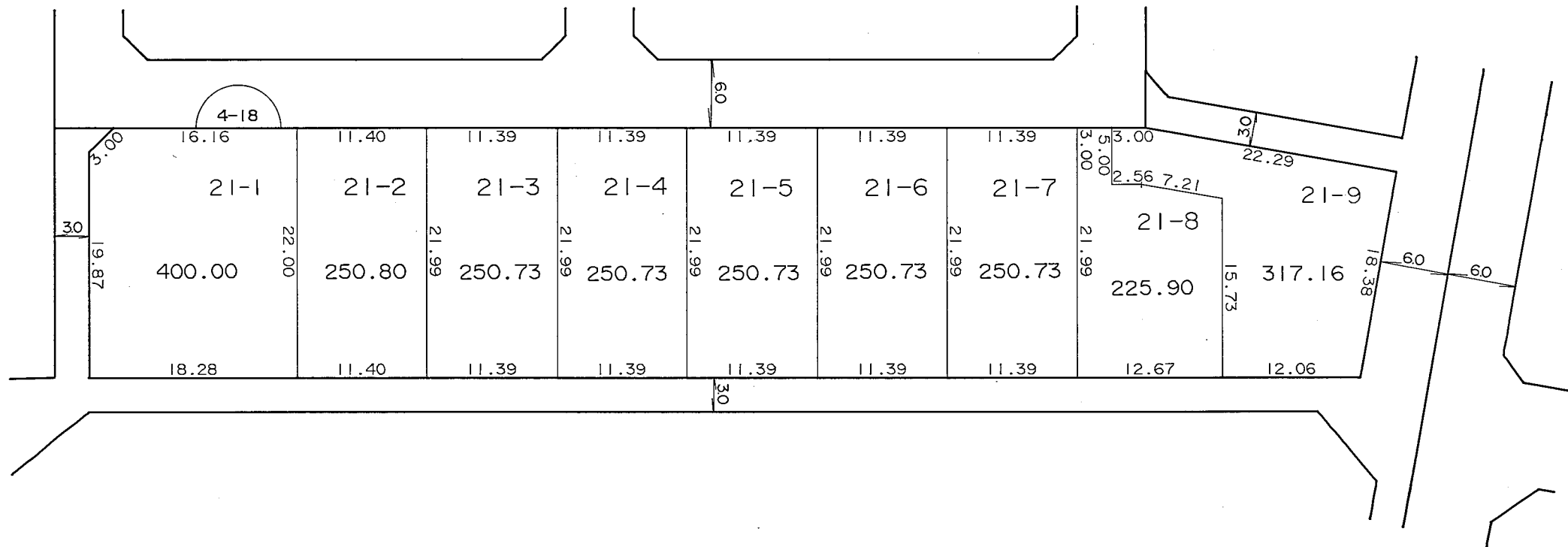
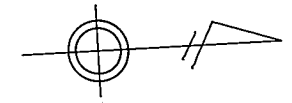


凡 例	
	街区番号
	地 番
	辺長及び換地地積(m <sup>2</sup> )
	換地位置

住宅・都市整備公団



横浜市都筑区北山田二丁目

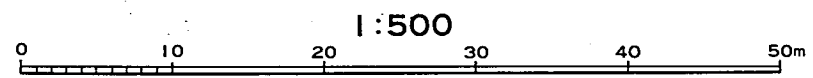
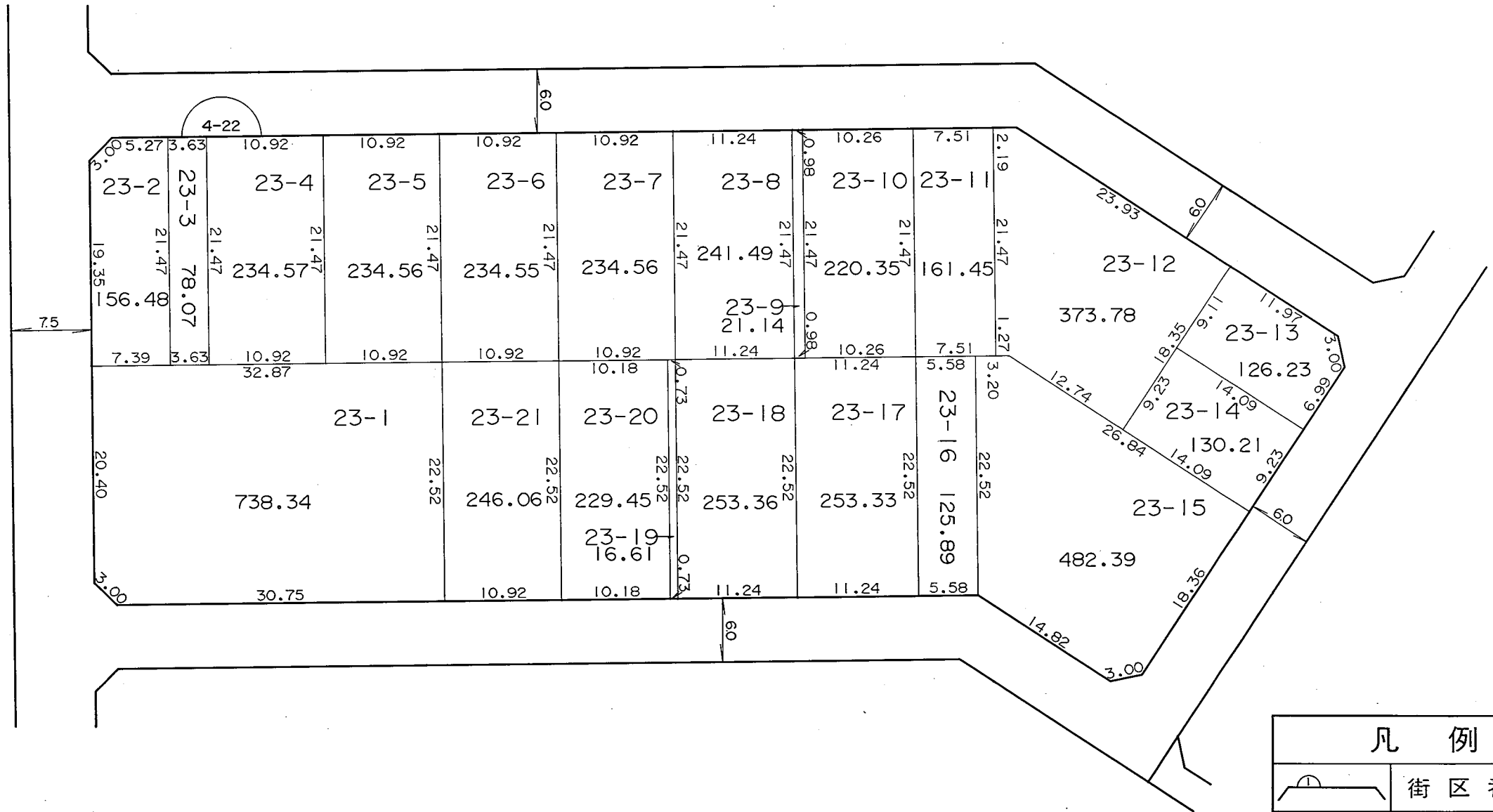
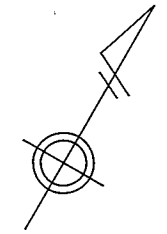


凡 例	
	街区番号
	地 番
	辺長及び換地地積(㎡)
	換地位置

住宅・都市整備公団




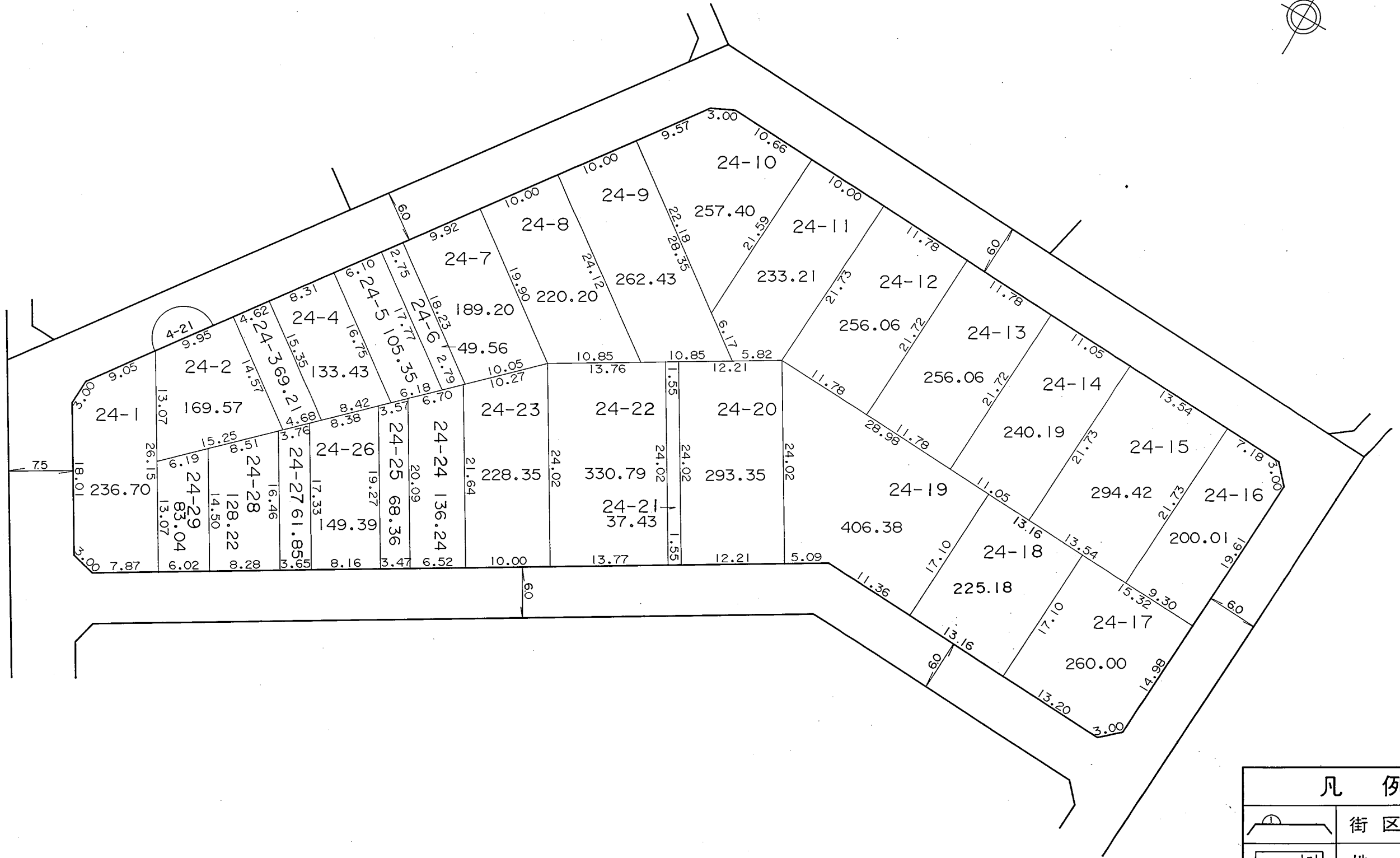
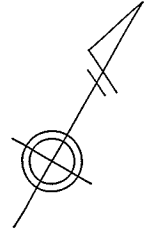
横浜市都筑区北山田二丁目



凡 例	
	街区番号
	地 番
	辺長及び換地地積(m²)
	換地位置

住宅・都市整備公団

横浜市都筑区北山田二丁目



凡 例	
	街区番号
	地 番
	辺長及び換地地積(m <sup>2</sup> )
	換地位置

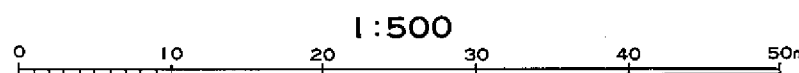
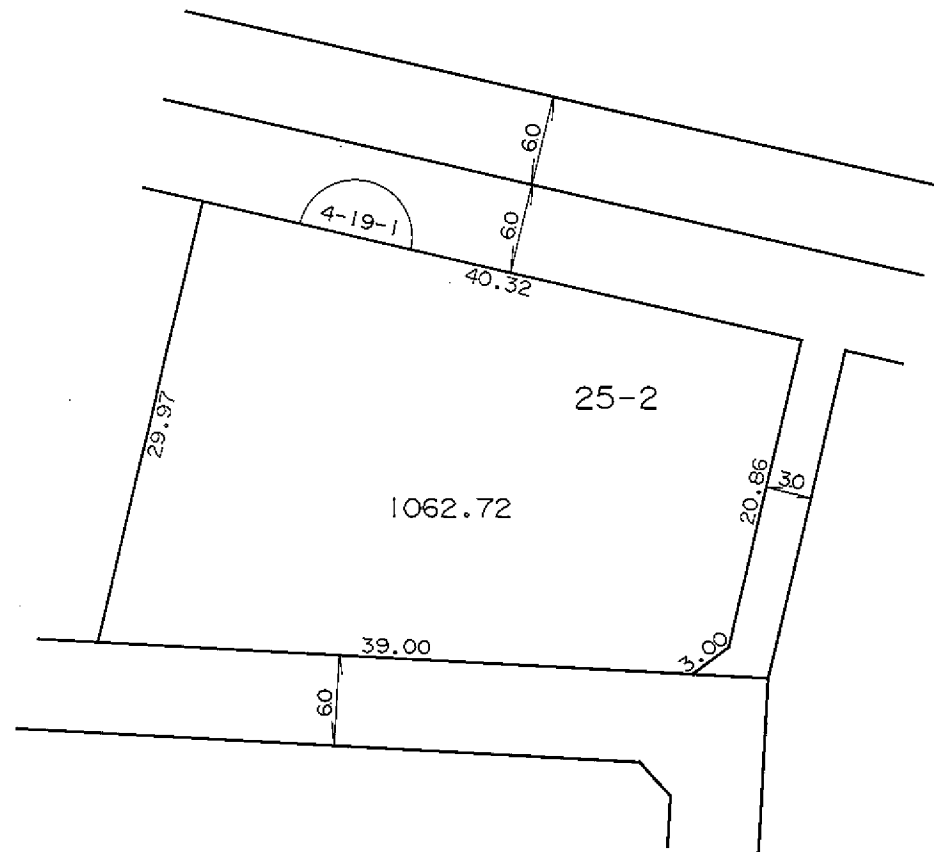
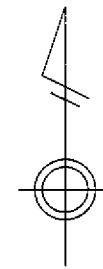
住宅・都市整備公団



# 換 地 図

縮尺 五百分之一

横浜市都筑区北山田二丁目




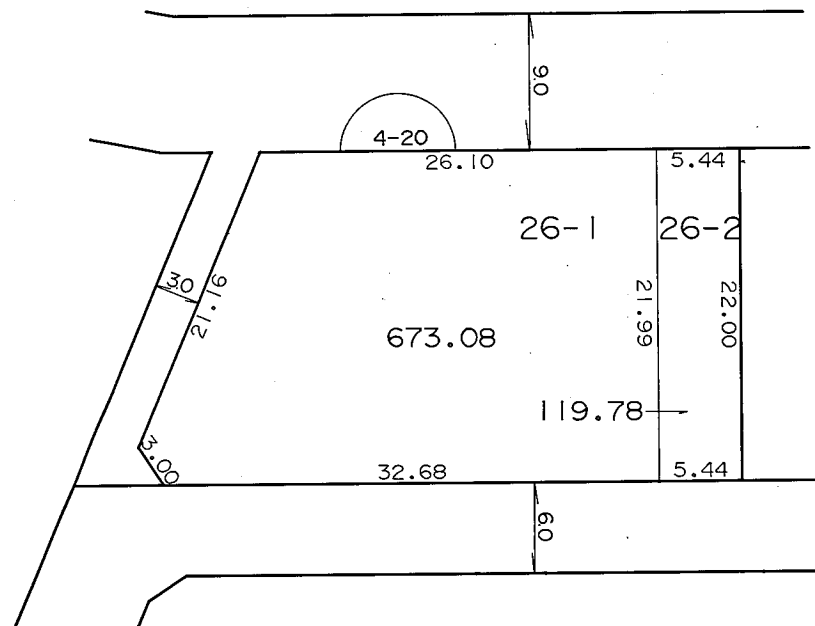
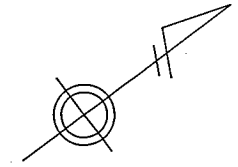
凡 例	
	街区番号
	地 番
	辺長及び換地地積(m <sup>2</sup> )
	換 地 位 置

住宅・都市整備公団

# 換地 図

縮尺 五百分之一

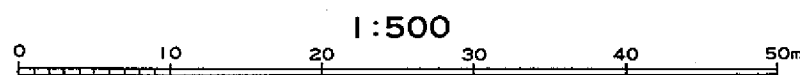
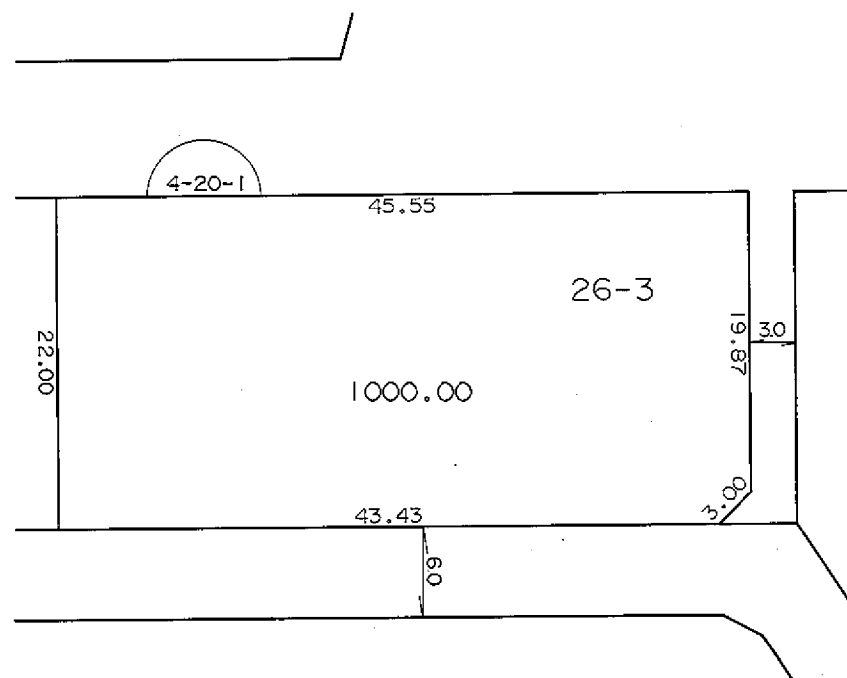
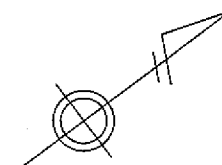
横浜市都筑区北山田二丁目



凡 例	
	街区番号
	地 番
	辺長及び換地地積(m <sup>2</sup> )
	換地位置

住宅・都市整備公団

横浜市都筑区北山田二丁目



凡 例	
	街区番号
	地 番
	辺長及び換地地積(m <sup>2</sup> )
	換 地 位 置

住宅・都市整備公団



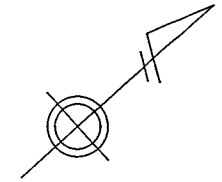





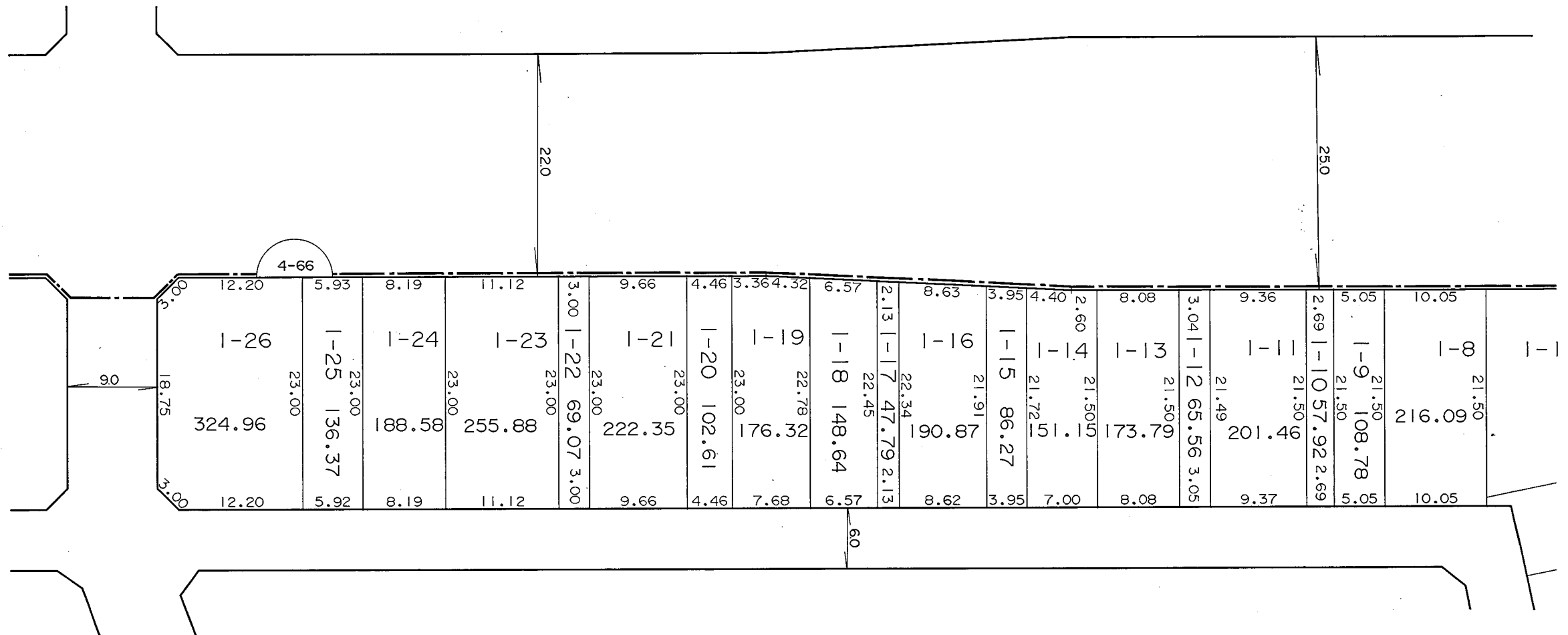
# 横浜北部新都市第一地区 土地区画整理事業

## 北山田三丁目

横浜市都筑区北山田三丁目



北山田四丁目



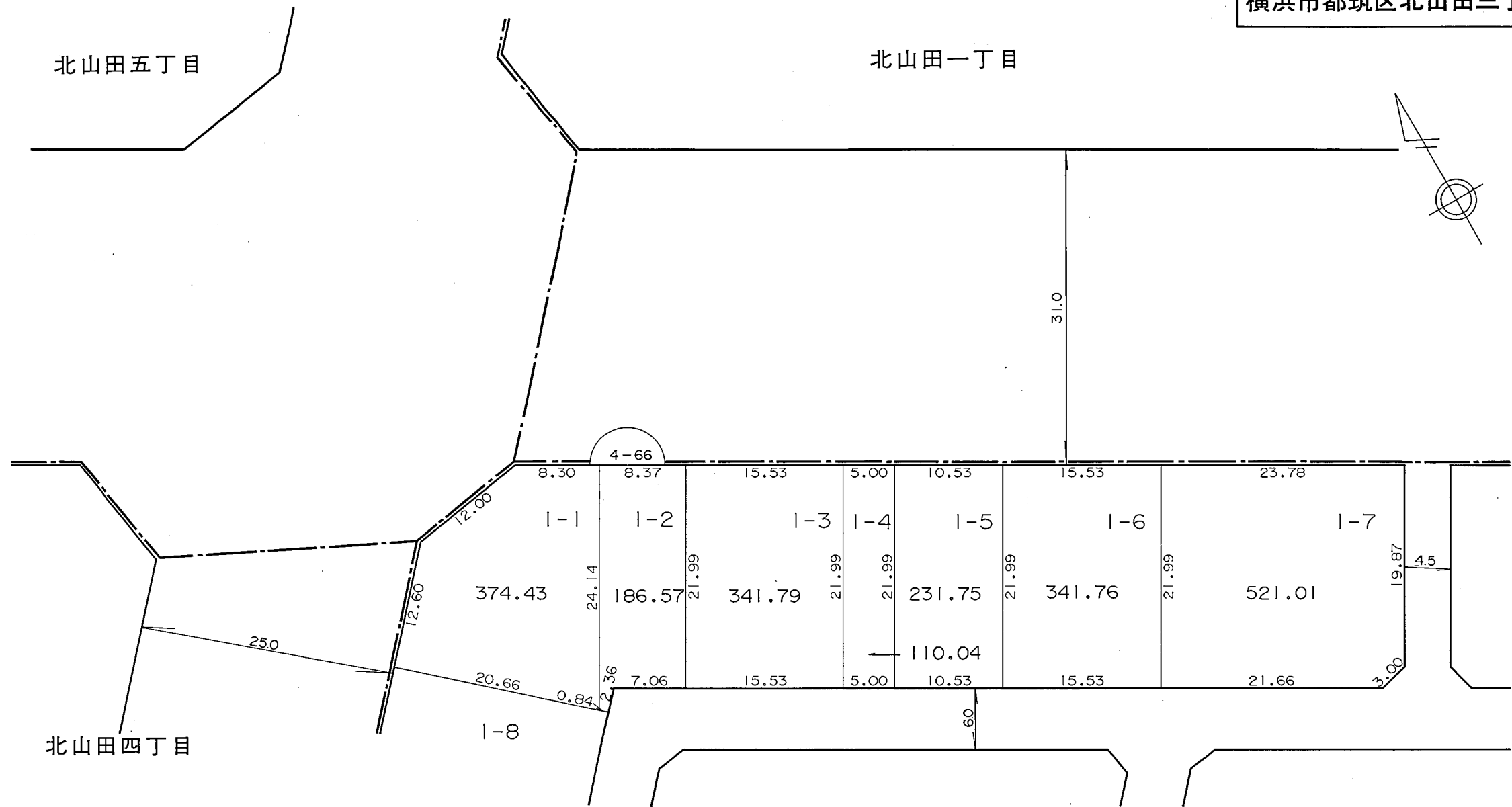
凡 例	
	街区番号
	地 番
	辺長及び換地地積(m <sup>2</sup> )
	換地位置

住宅・都市整備公団

# 換地 図

縮尺 五百分之一

横浜市都筑区北山田三丁目




北山田五丁目

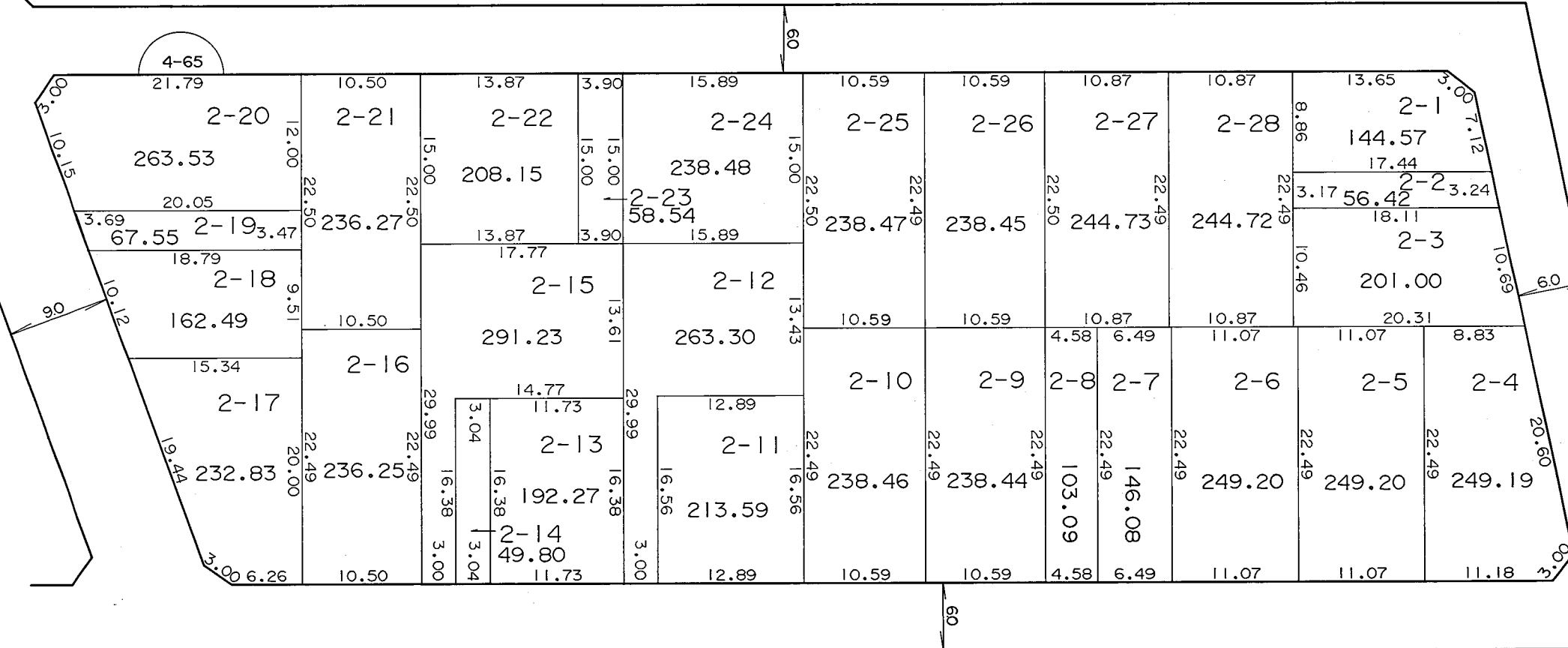
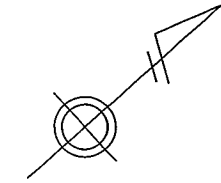
北山田一丁目

北山田四丁目

凡 例	
	街区番号
	地 番
	辺長及び換地地積(m <sup>2</sup> )
	換地位置




横浜市都筑区北山田三丁目




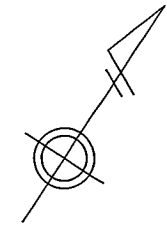
住宅・都市整備公団

凡 例	
	街区番号
	地 番
	辺長及び換地地積(m <sup>2</sup> )
	換地位置





横浜市都筑区北山田三丁目



凡 例	
	街区番号
	地 番
	辺長及び換地地積(m <sup>2</sup> )
	換地位置

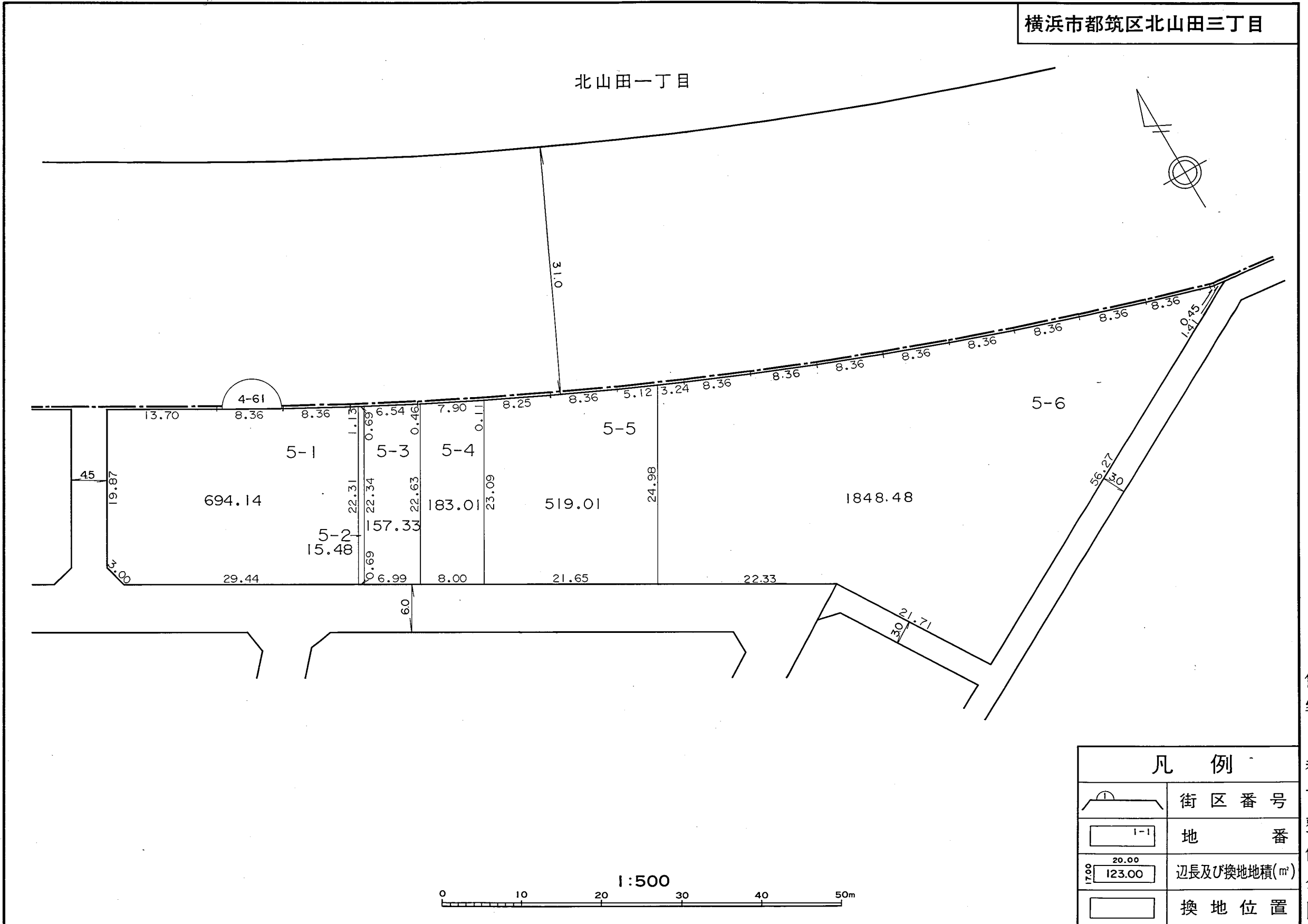
住宅・都市整備公団



# 換 地 図

縮尺 五百分之一

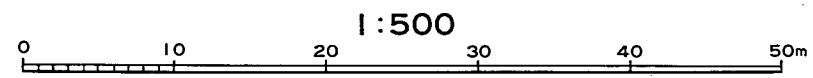
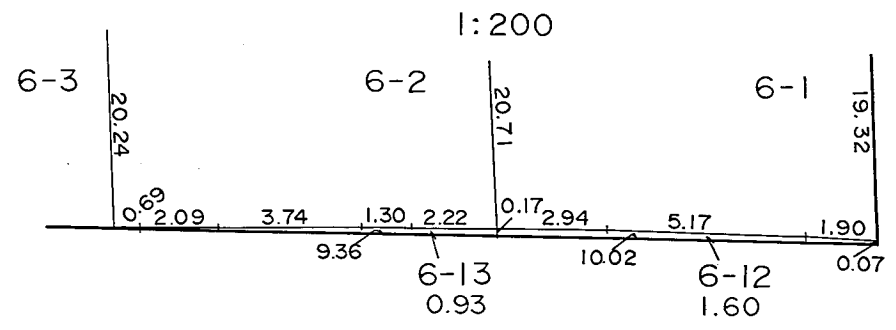
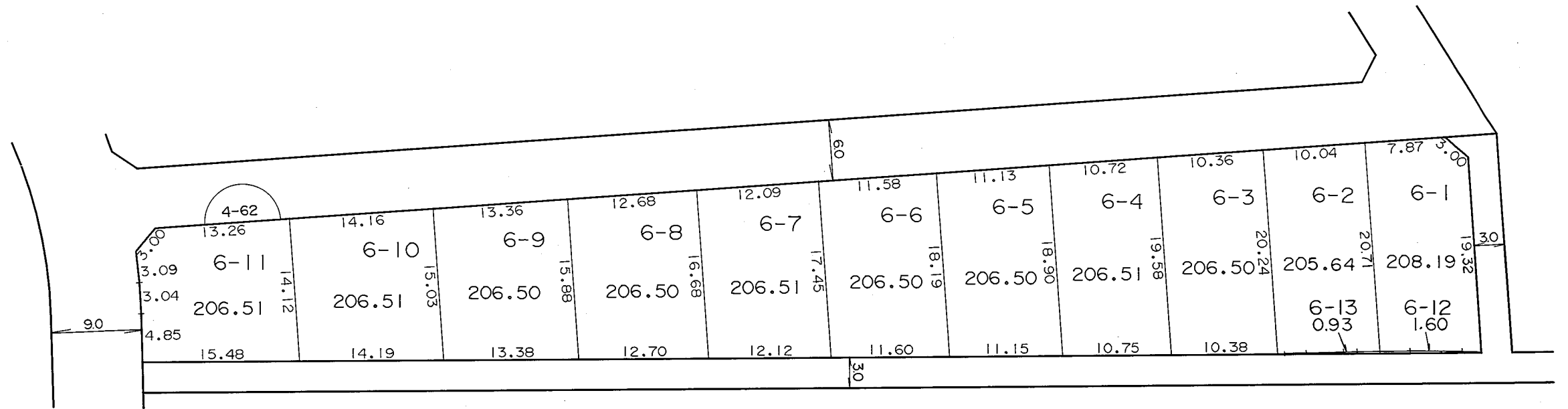
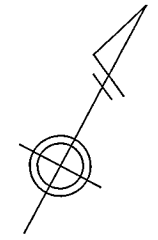
横浜市都筑区北山田三丁目



凡 例	
	街区番号
	地 番
	辺長及び換地地積(m <sup>2</sup> )
	換地位置

住宅・都市整備公団


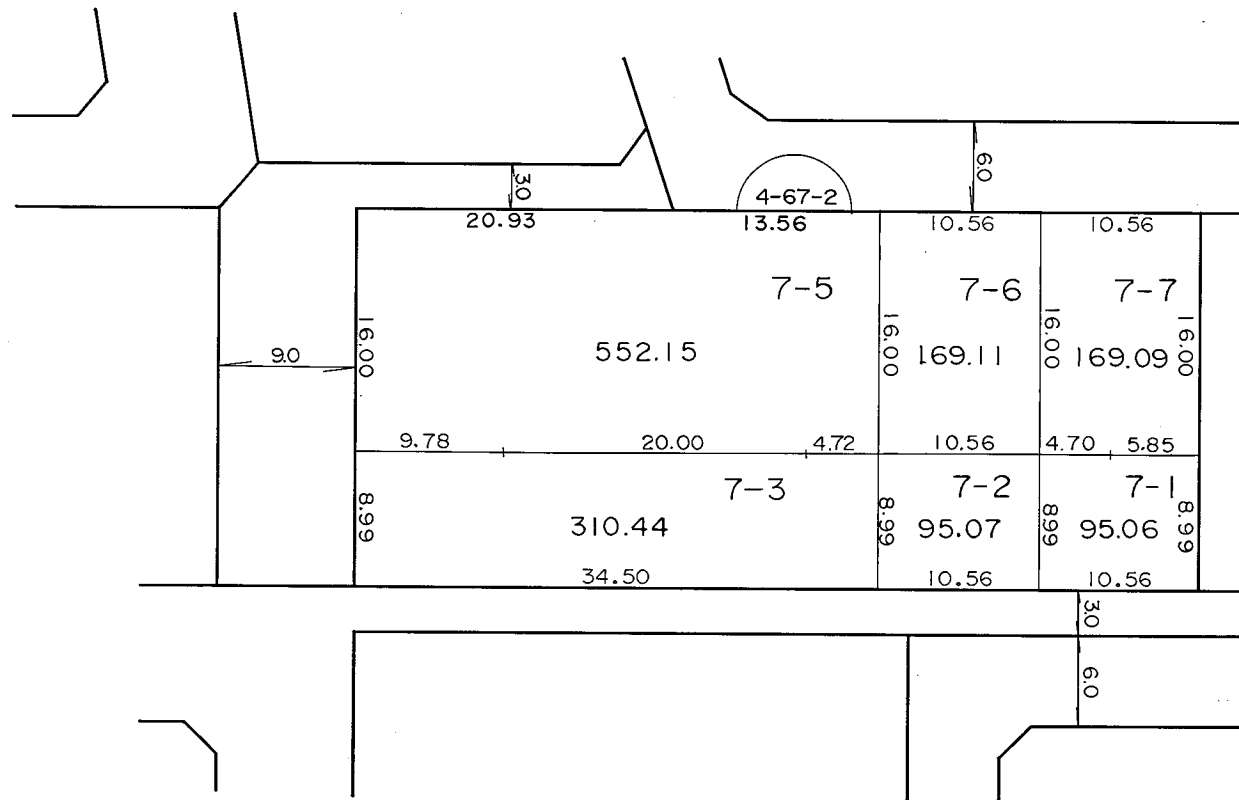
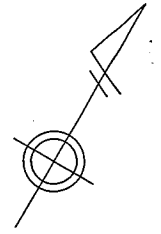
横浜市都筑区北山田三丁目



凡 例	
	街区番号
	地 番
	辺長及び換地地積(m²)
	換地位置

住宅・都市整備公団

横浜市都筑区北山田三丁目



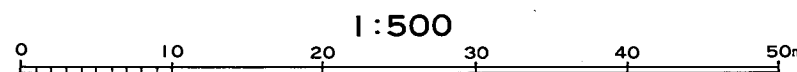
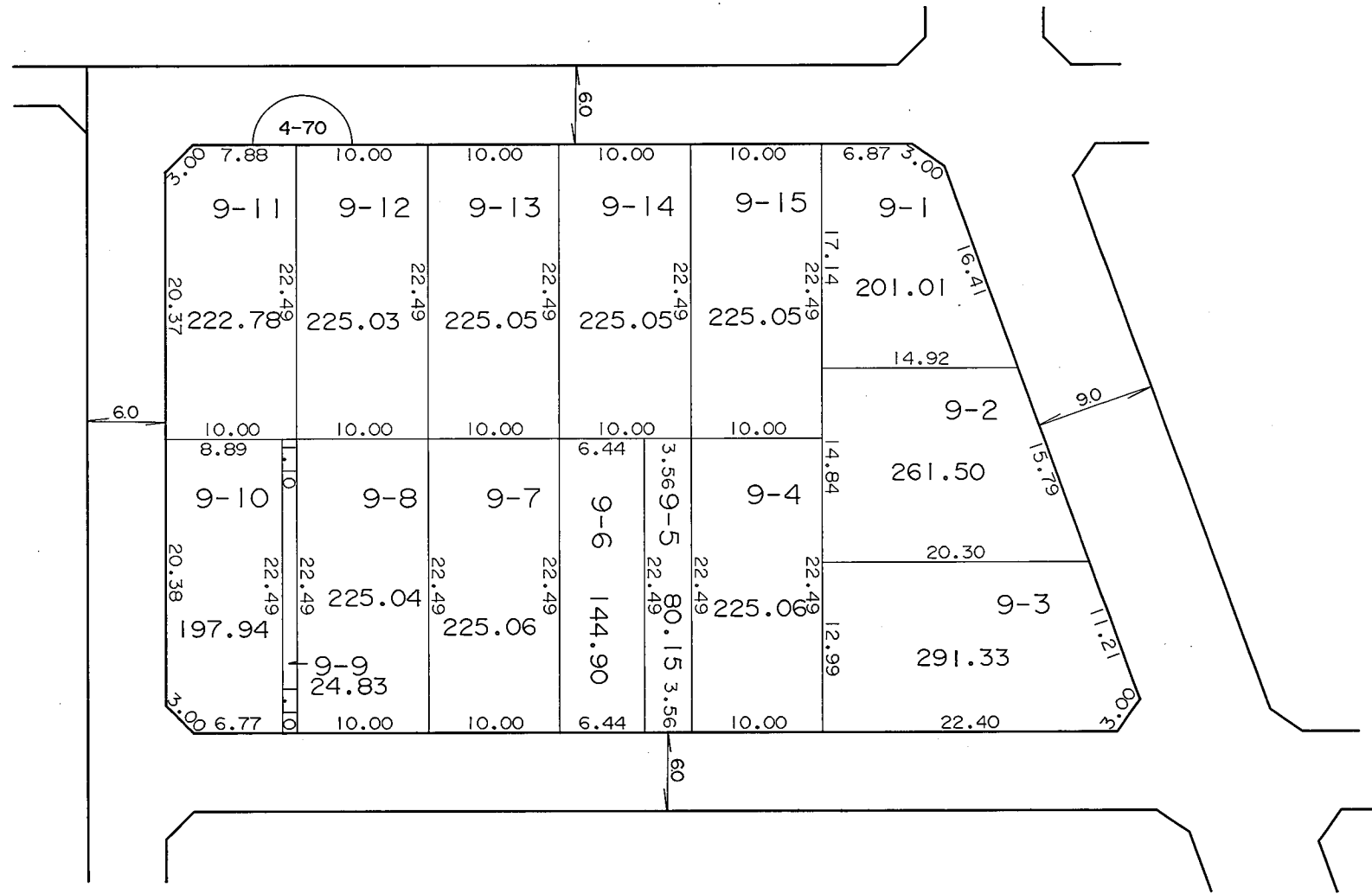
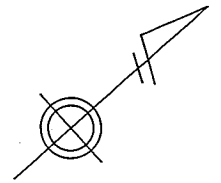
凡 例	
	街区番号
	地 番
	辺長及び換地地積(m <sup>2</sup> )
	換地位置



# 換 地 図

縮尺 五百分之一

横浜市都筑区北山田三丁目



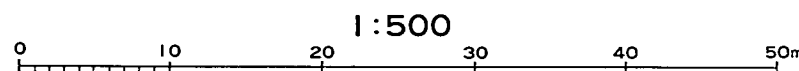
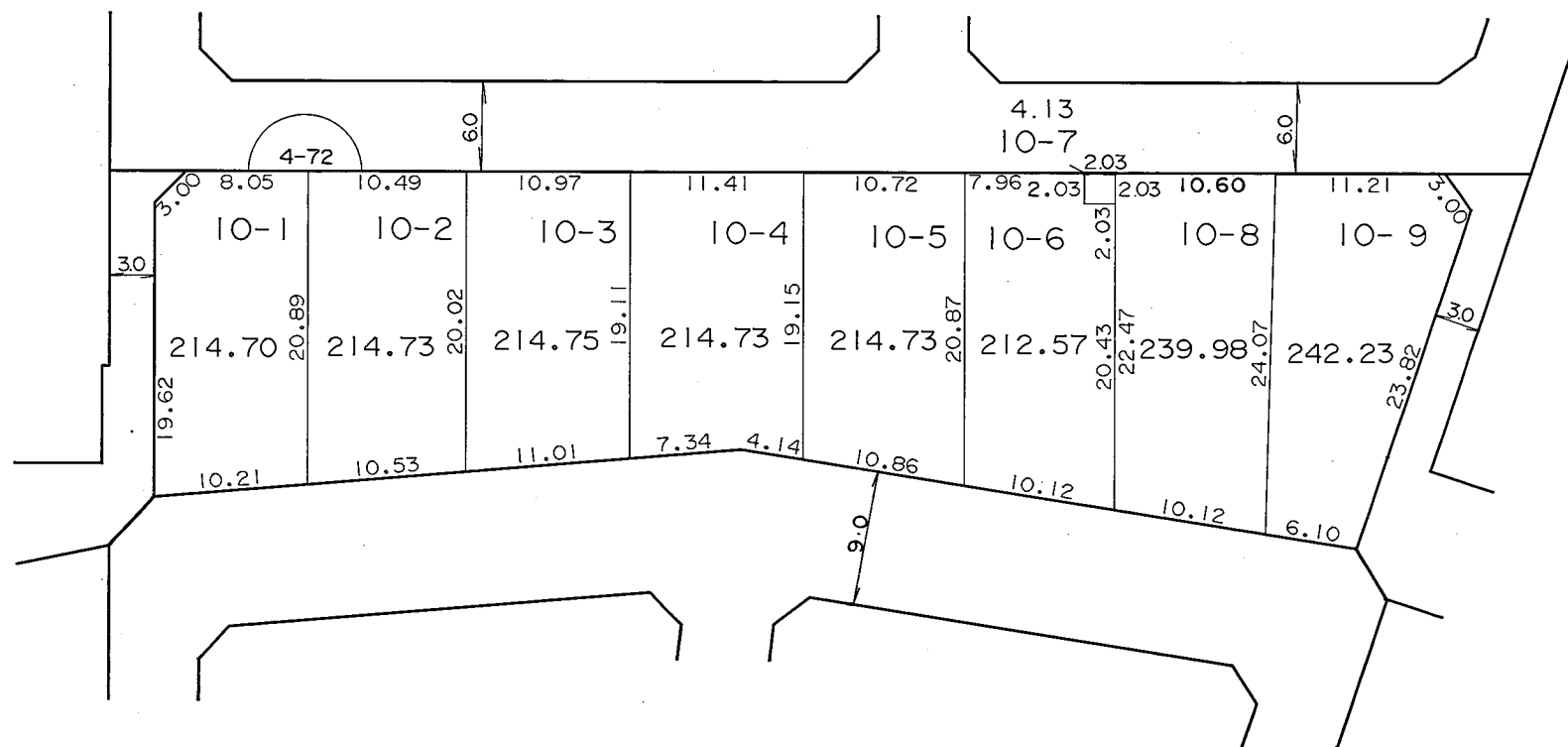
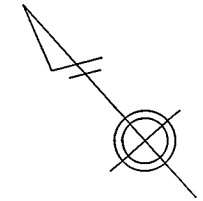
凡 例	
	街区番号
	地 番
	辺長及び換地地積(m <sup>2</sup> )
	換地位置

住宅・都市整備公団

# 換 地 図

縮尺 五百分之一

横浜市都筑区北山田三丁目



凡 例	
	街区番号
	地 番
	辺長及び換地地積(m <sup>2</sup> )
	換地位置

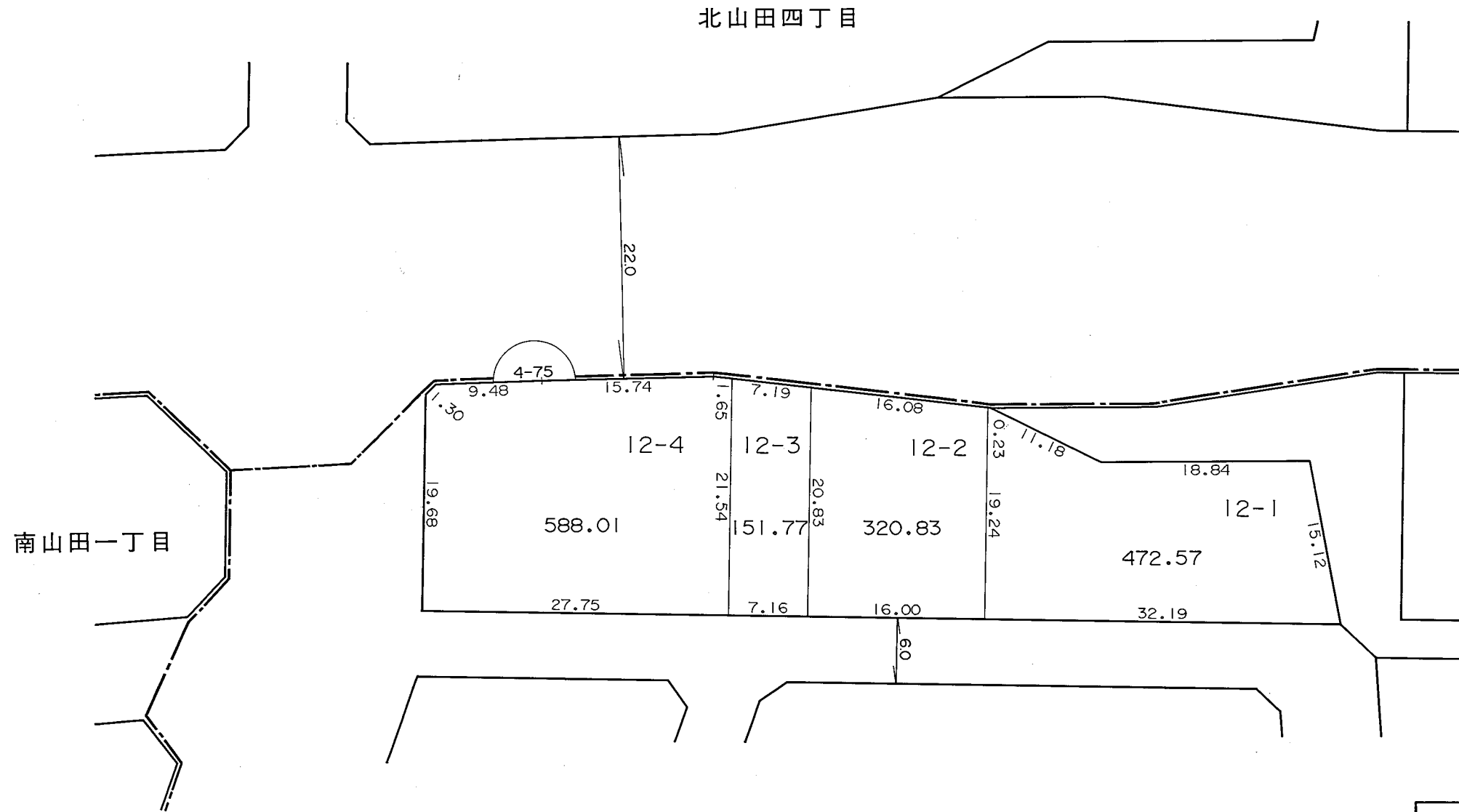
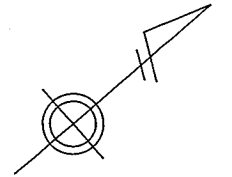
住宅・都市整備公団



# 換 地 図

縮尺 五百分之一


横浜市都筑区北山田三丁目



南山田一丁目

北山田四丁目

凡 例	
	街区番号
	地 番
	辺長及び換地地積(m <sup>2</sup> )
	換地位置



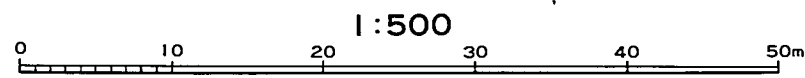
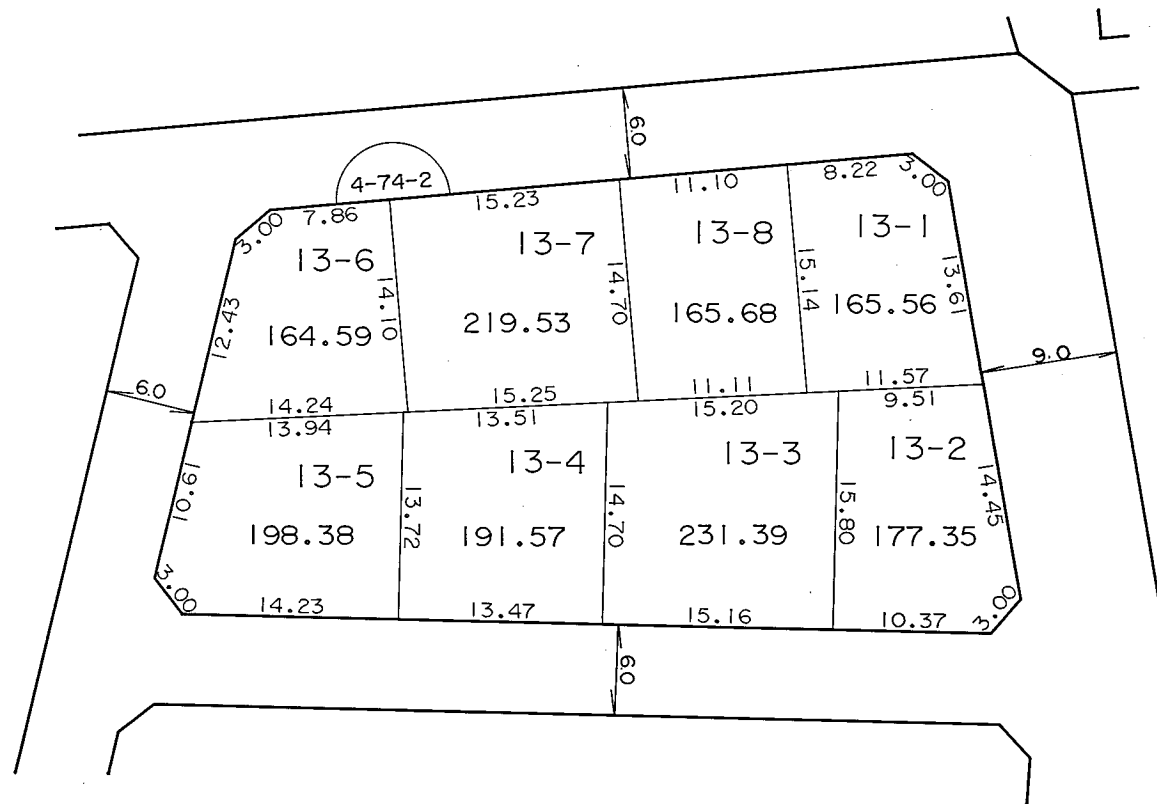
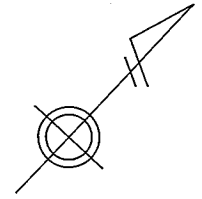
住宅・都市整備公団



# 換地 図

縮尺 五百分之一

横浜市都筑区北山田三丁目



凡 例	
	街区番号
	地番
	辺長及び換地地積(m²)
	換地位置

住宅・都市整備公団

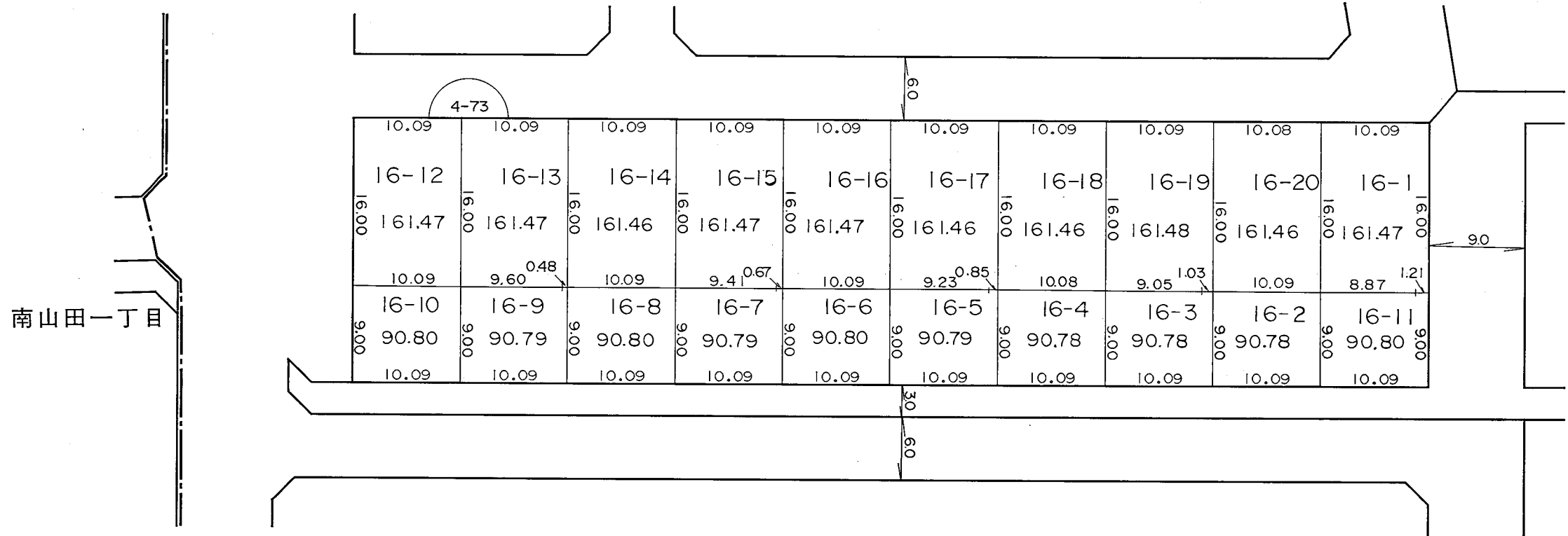
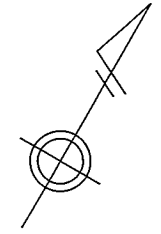





# 換 地 図

縮尺 五百分之一

横浜市都筑区北山田三丁目

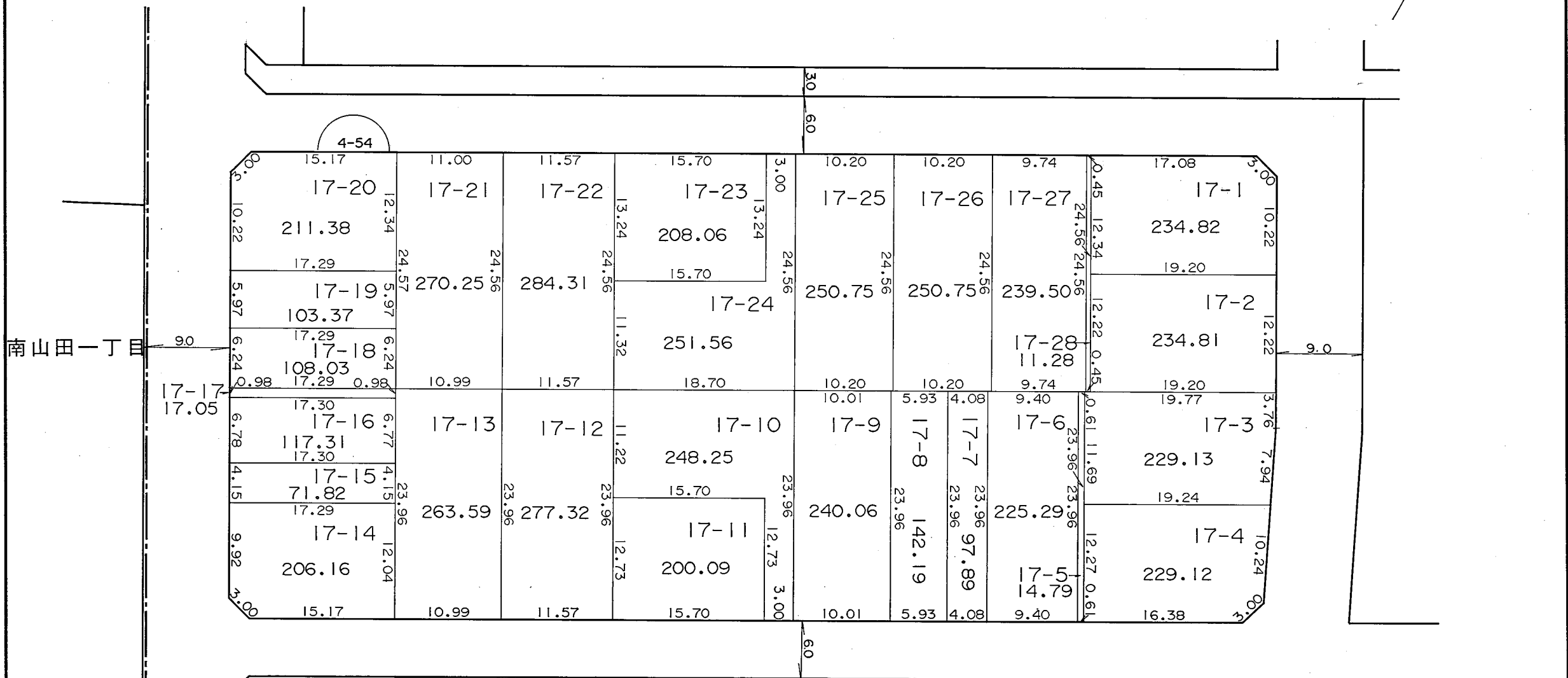
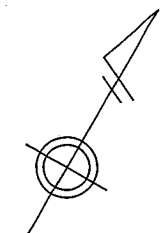


凡 例	
	街区番号
	地 番
	辺長及び換地地積(m <sup>2</sup> )
	換地位置




住宅・都市整備公団

横浜市都筑区北山田三丁目

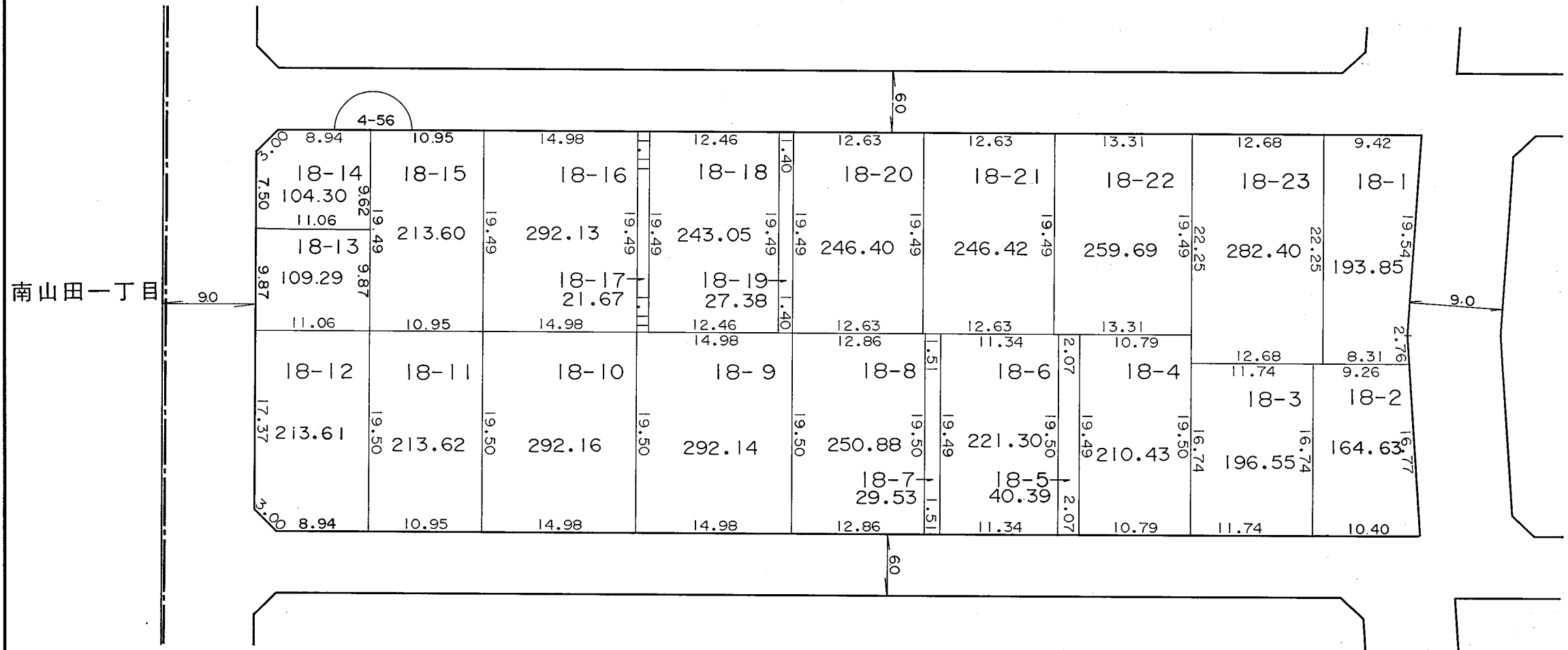
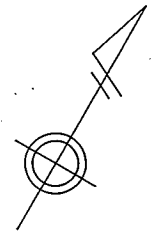


凡 例	
	街区番号
	地 番
	辺長及び換地地積(m <sup>2</sup> )
	換 地 位 置



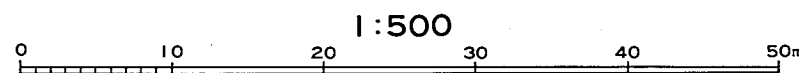
住宅・都市整備公団

横浜市都筑区北山田三丁目



南山田一丁目

凡 例	
	街区番号
	地番
	辺長及び換地地積(m <sup>2</sup> )
	換地位置

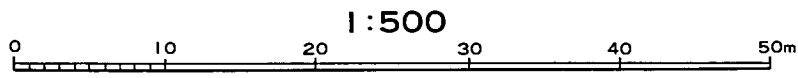
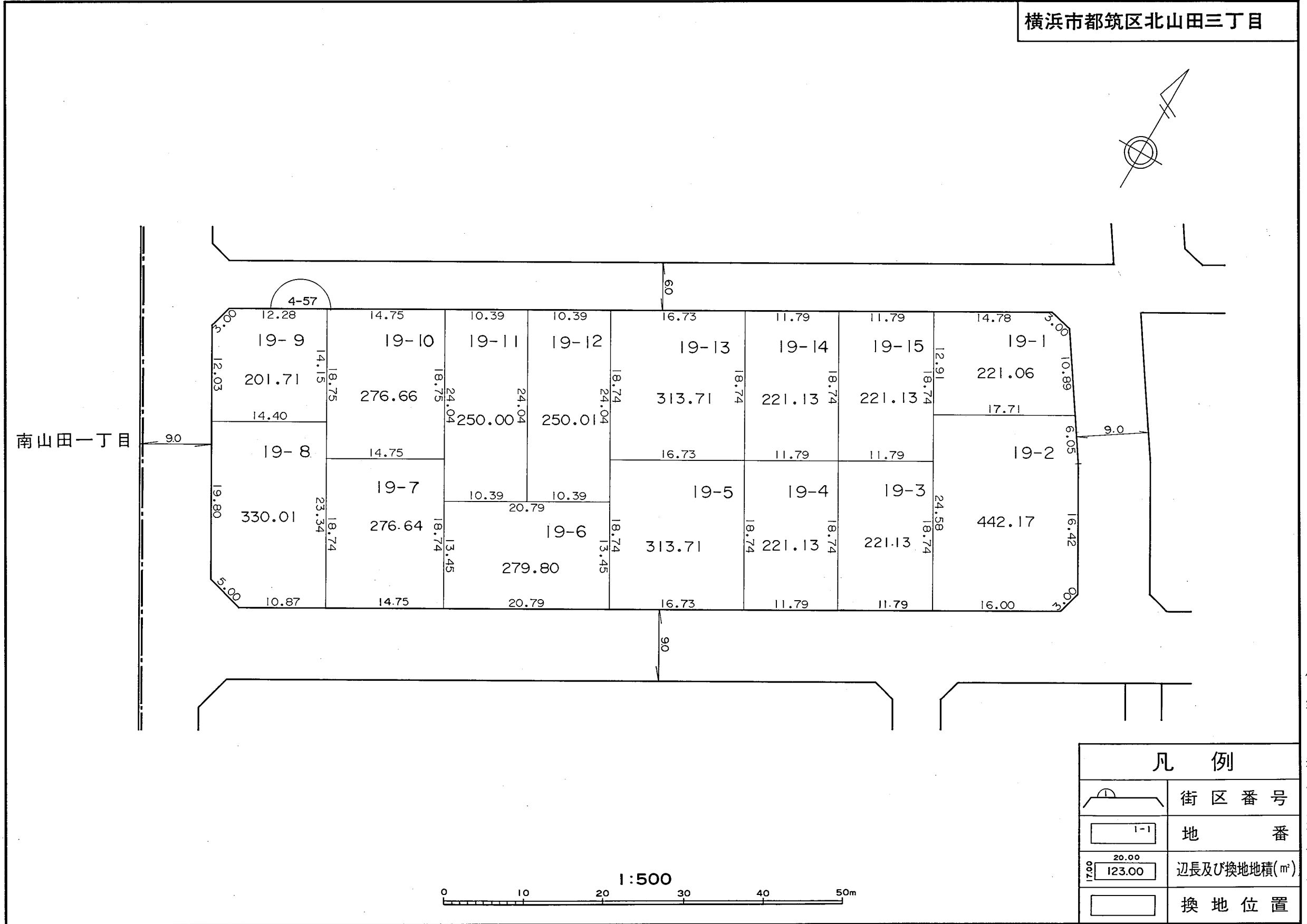
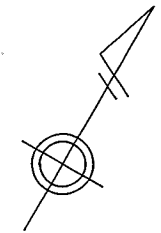


住宅・都市整備公団

# 換地 図

縮尺 五百分之一

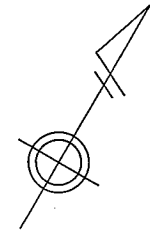
横浜市都筑区北山田三丁目



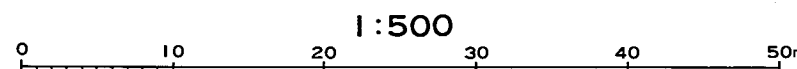
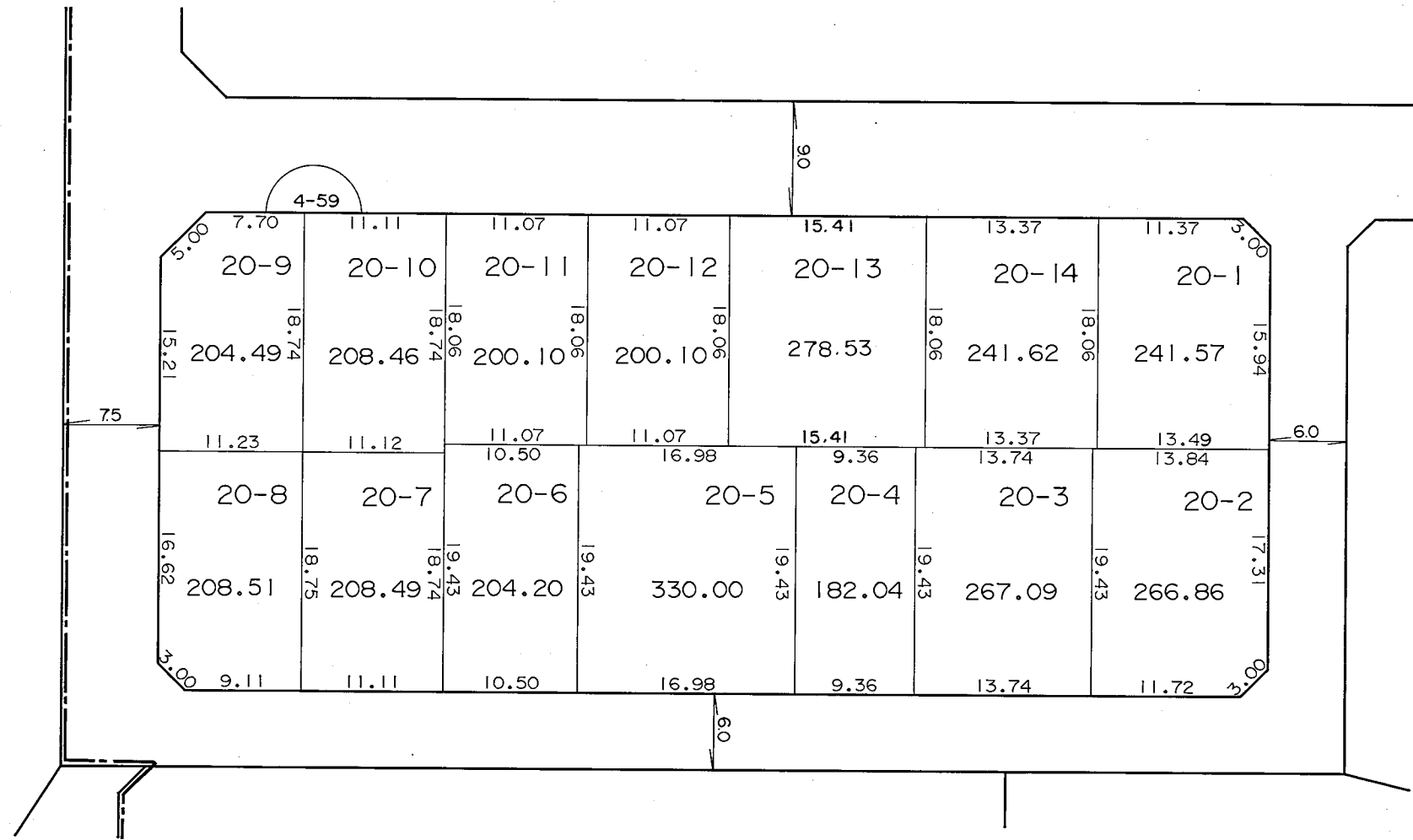
凡 例	
	街区番号
	地 番
	辺長及び換地地積(m <sup>2</sup> )
	換地位置

住宅・都市整備公団

横浜市都筑区北山田三丁目



南山田一丁目


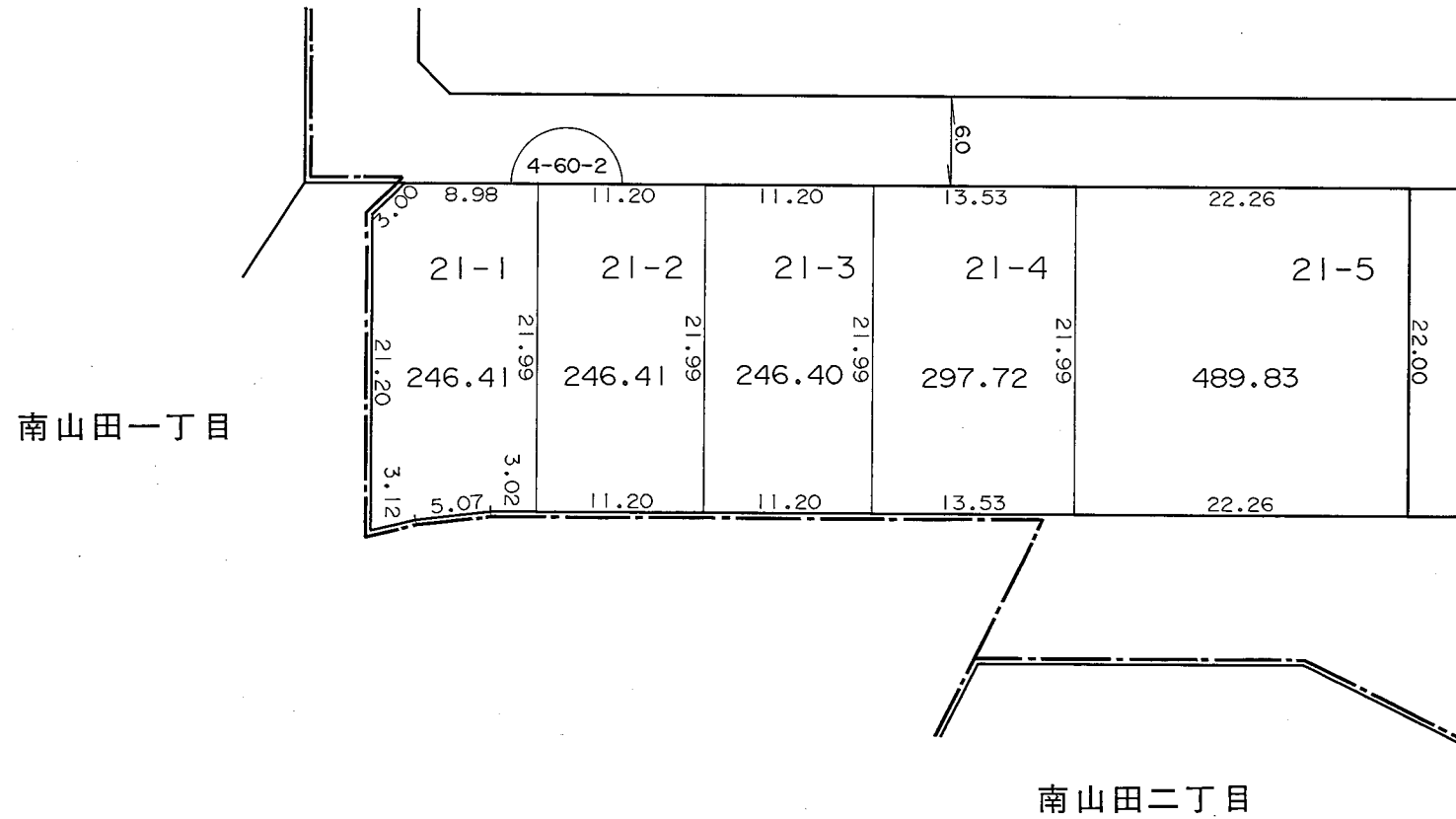
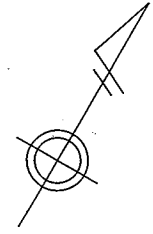


凡 例	
	街区番号
	地 番
	辺長及び換地地積(m <sup>2</sup> )
	換地位置

住宅・都市整備公団

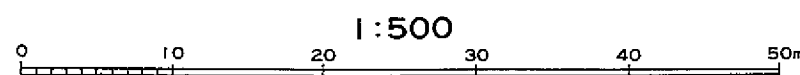
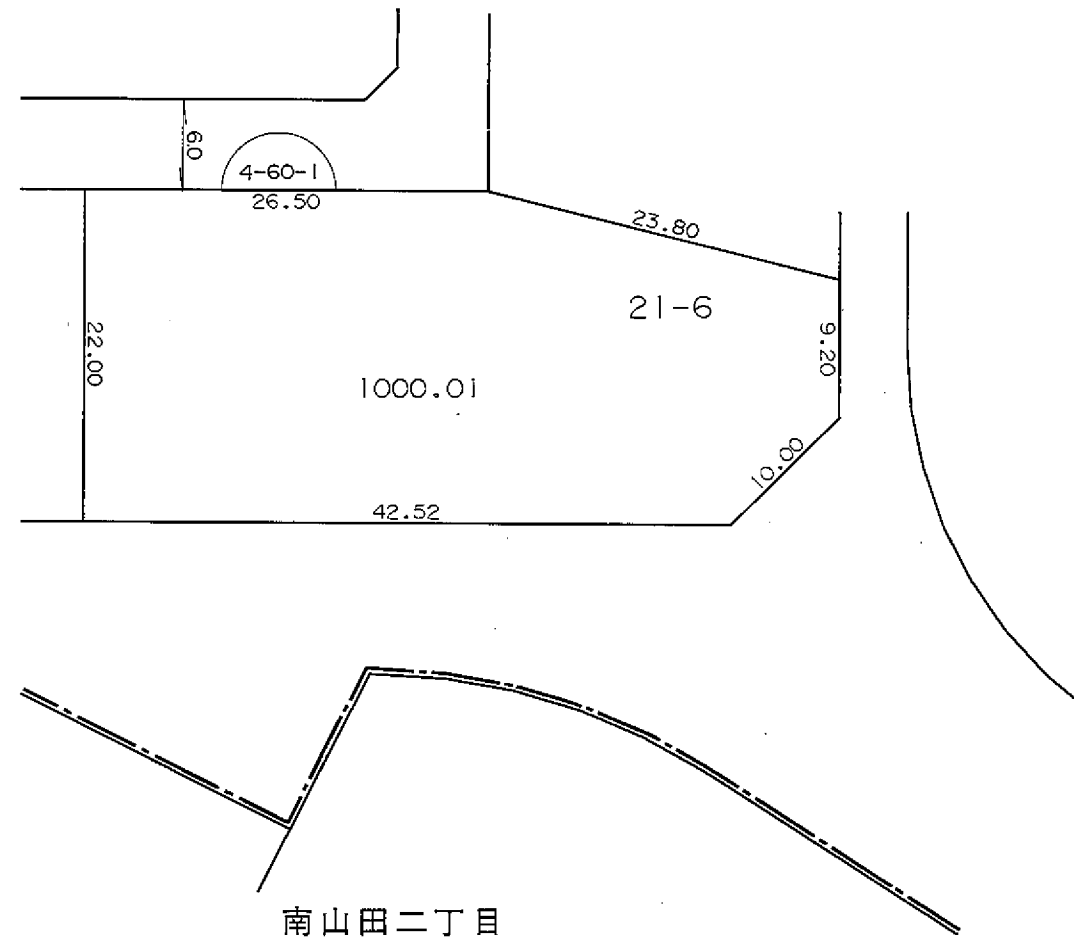
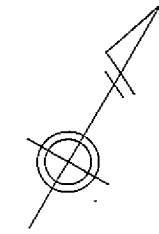


横浜市都筑区北山田三丁目



凡 例	
	街区番号
	地 番
	辺長及び換地地積(m <sup>2</sup> )
	換地位置

横浜市都筑区北山田三丁目



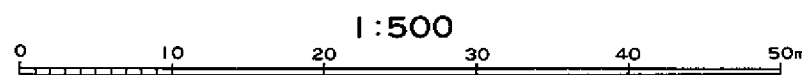
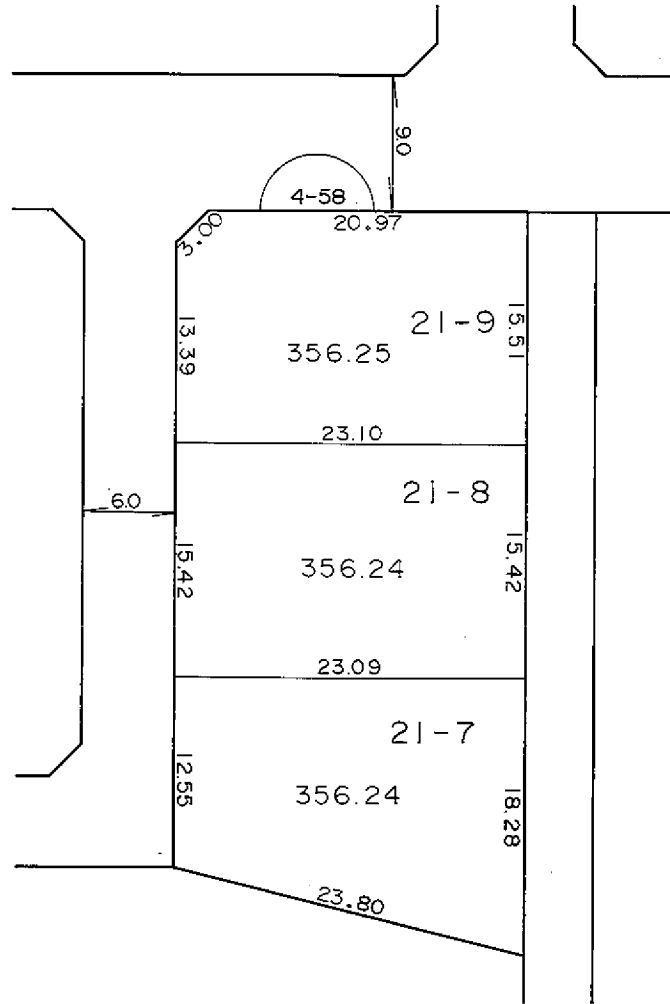
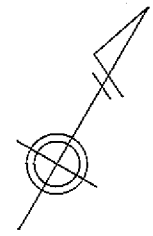
凡 例	
	街区番号
	地 番
	辺長及び換地地積(m <sup>2</sup> )
	換 地 位 置

住宅・都市整備公団

# 換 地 図

縮尺 五百分之一

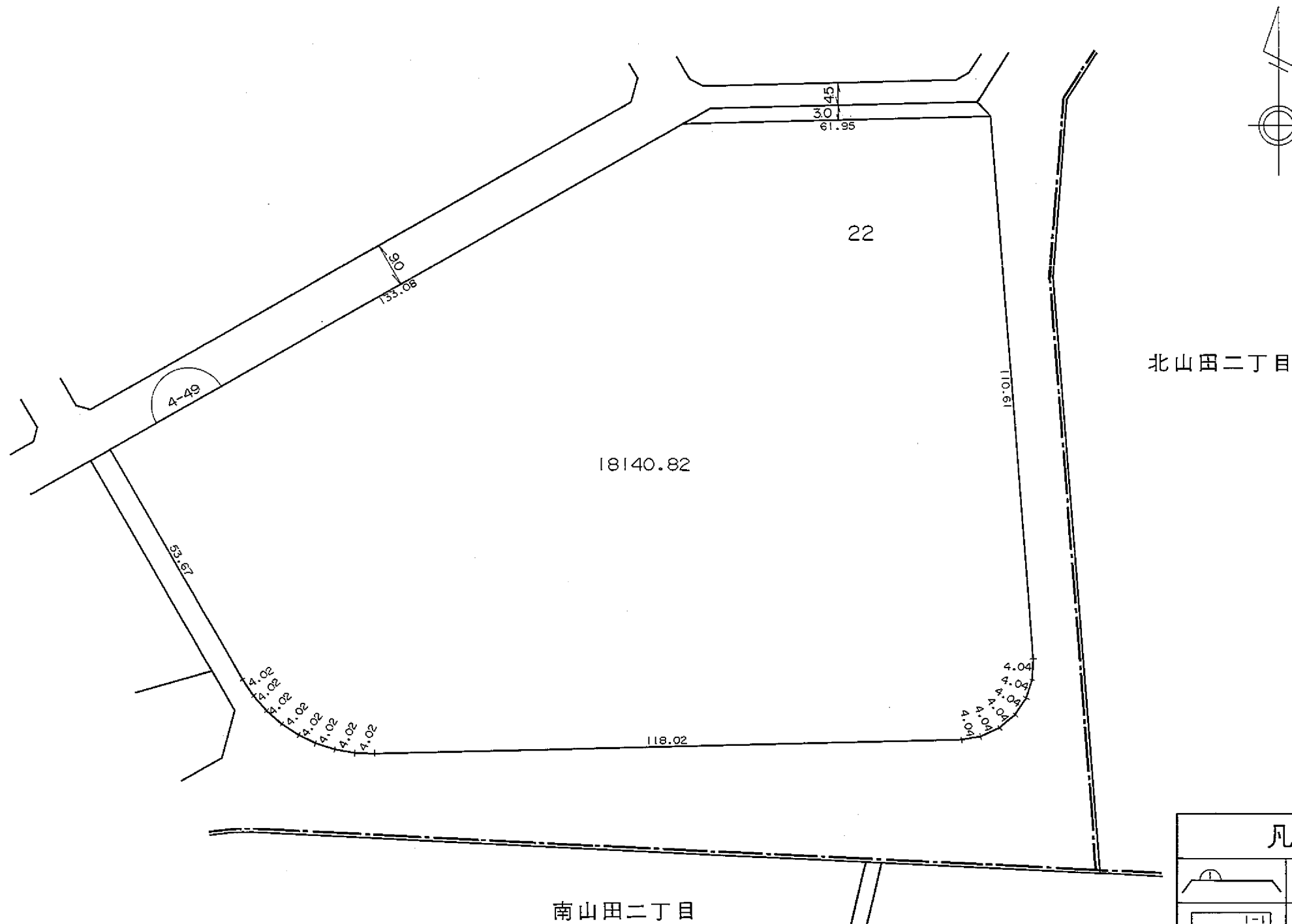
横浜市都筑区北山田三丁目



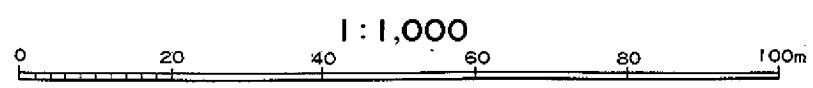
凡 例	
	街区番号
	地 番
	辺長及び換地地積(m²)
	換 地 位 置

住宅・都市整備公団

横浜市都筑区北山田三丁目



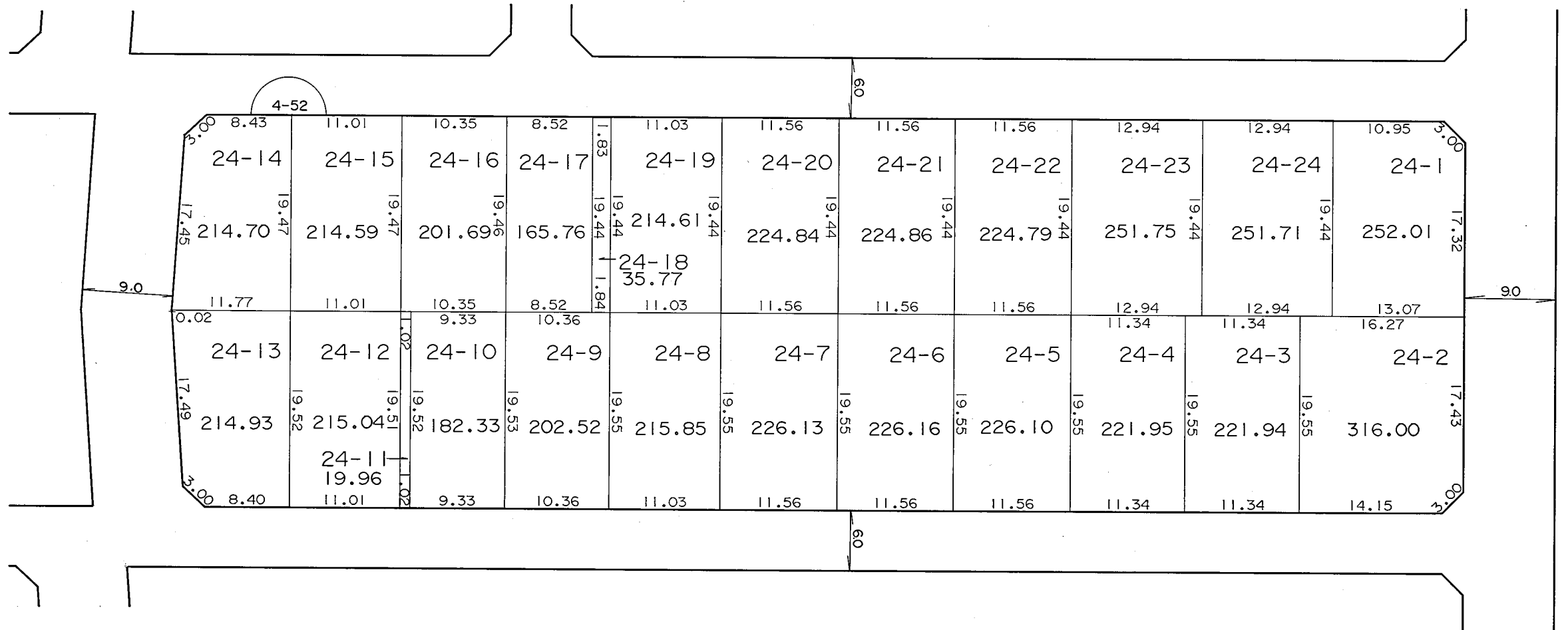
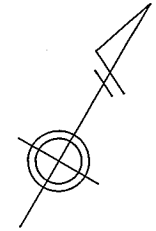
凡 例	
	街区番号
	地 番
	辺長及び換地地積(m <sup>2</sup> )
	換地位置




住宅・都市整備公団



横浜市都筑区北山田三丁目



凡 例	
	街区番号
	地 番
	辺長及び換地地積(m <sup>2</sup> )
	換地位置

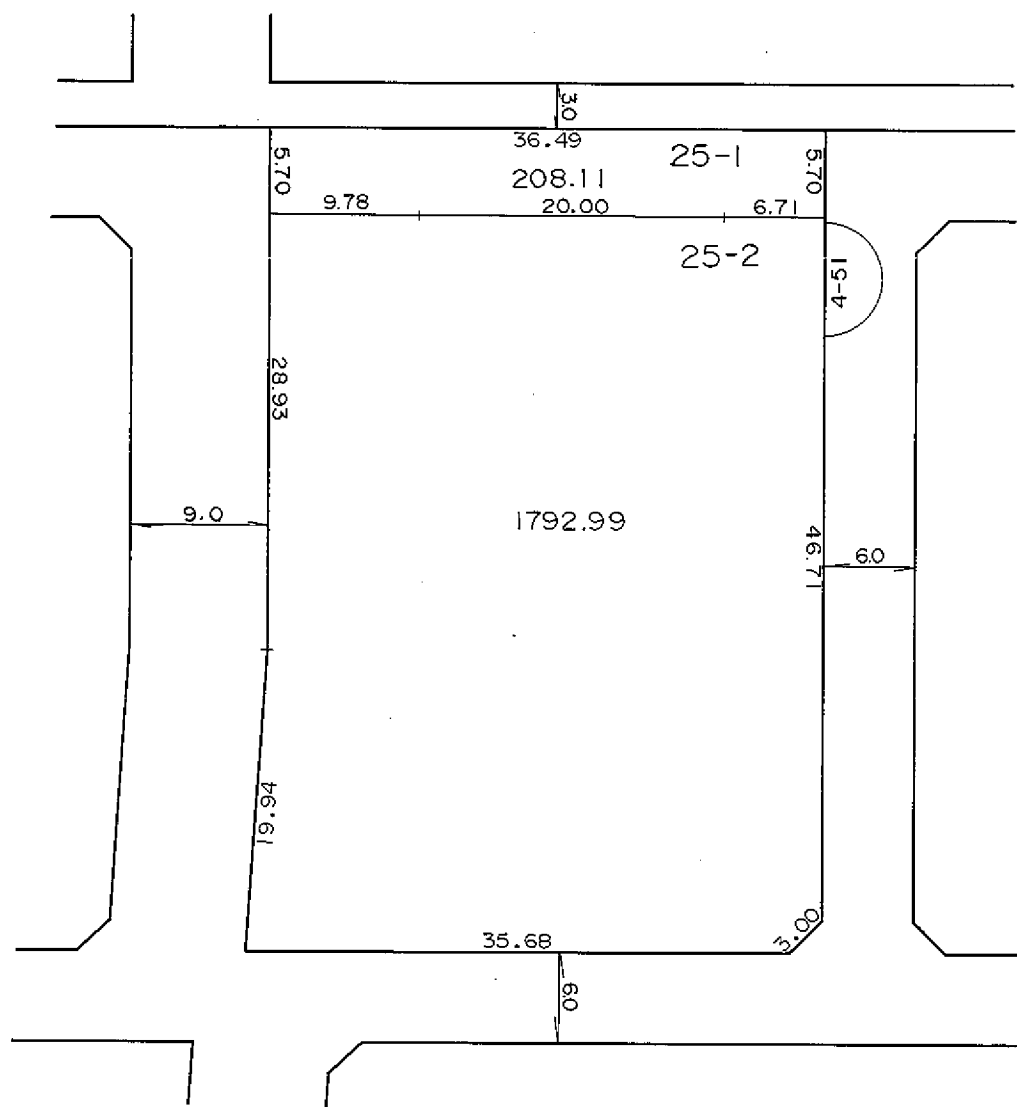
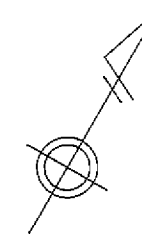


住宅・都市整備公団

# 換 地 図

縮尺 五百分之一

横浜市都筑区北山田三丁目



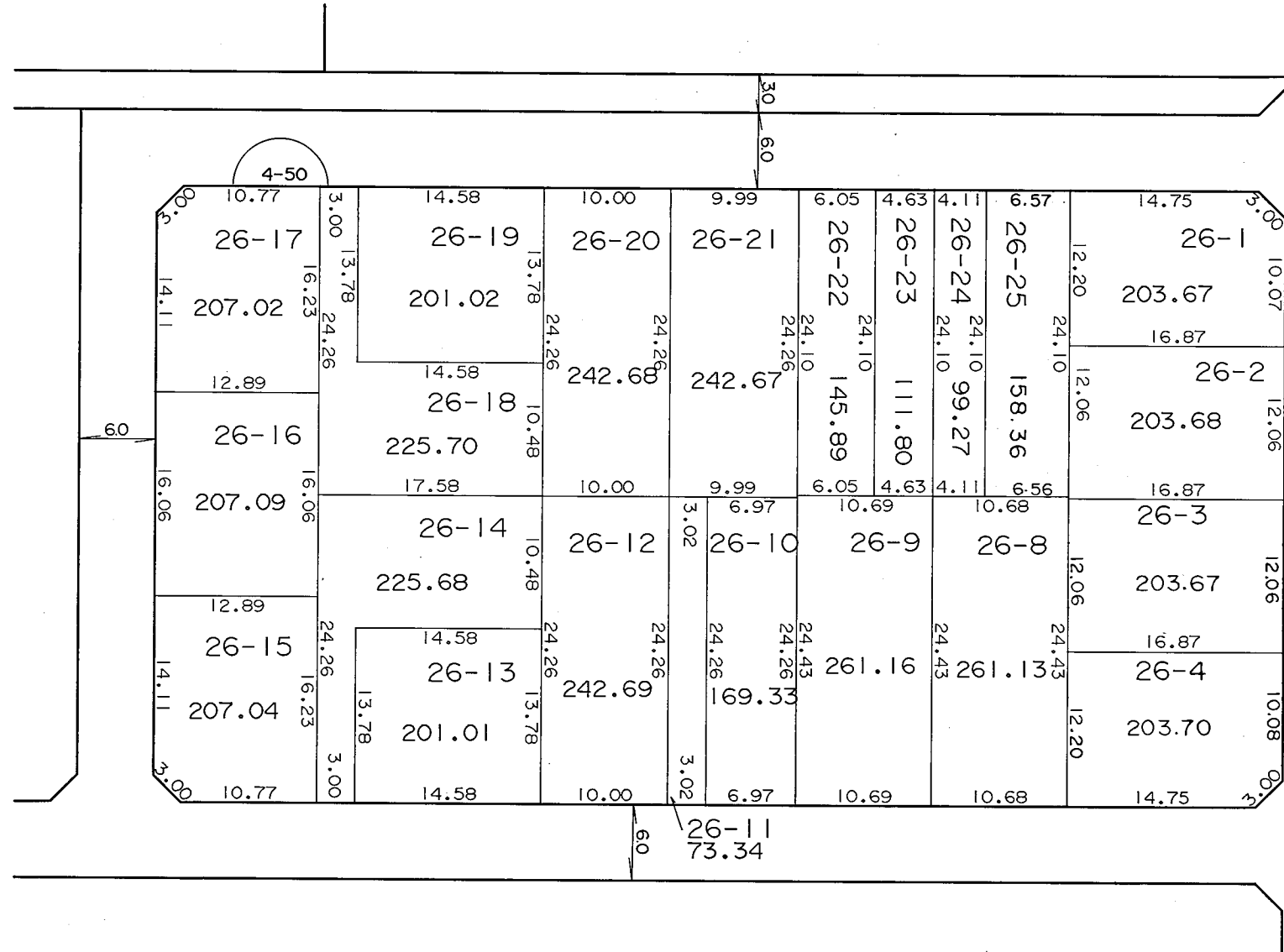
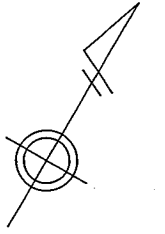
凡 例	
	街区番号
	地 番
	辺長及び換地地積(m²)
	換地位置

住宅・都市整備公団


# 換地 図

縮尺 五百分之一

横浜市都筑区北山田三丁目



凡 例	
	街区番号
	地番
	辺長及び換地地積(m <sup>2</sup> )
	換地位置



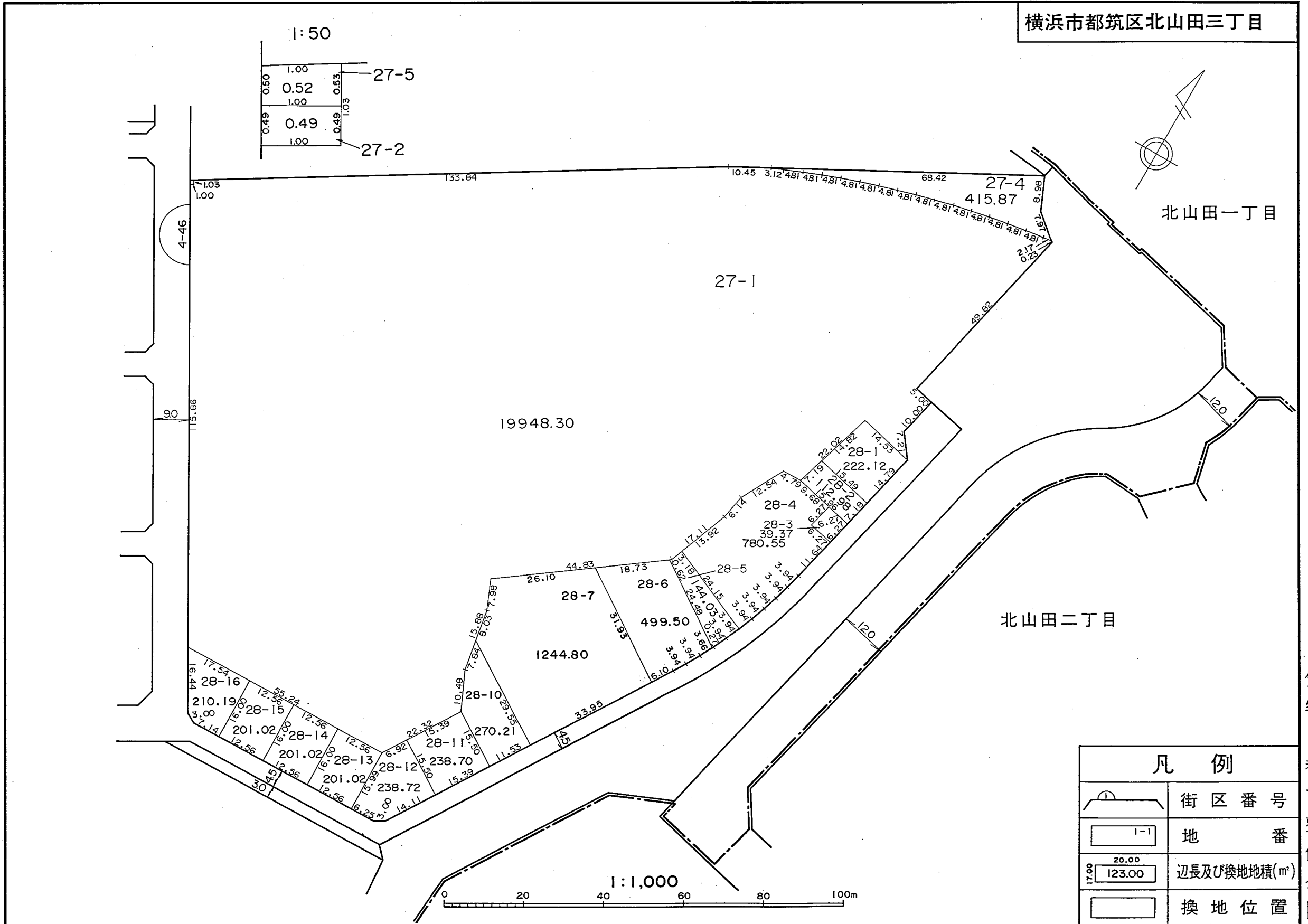
住宅・都市整備公団



# 換地 図

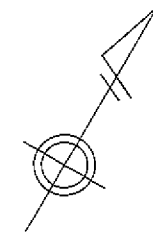
縮尺 千分之一

横浜市都筑区北山田三丁目

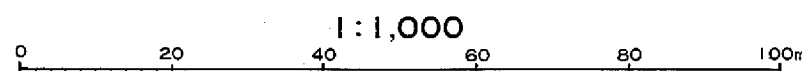
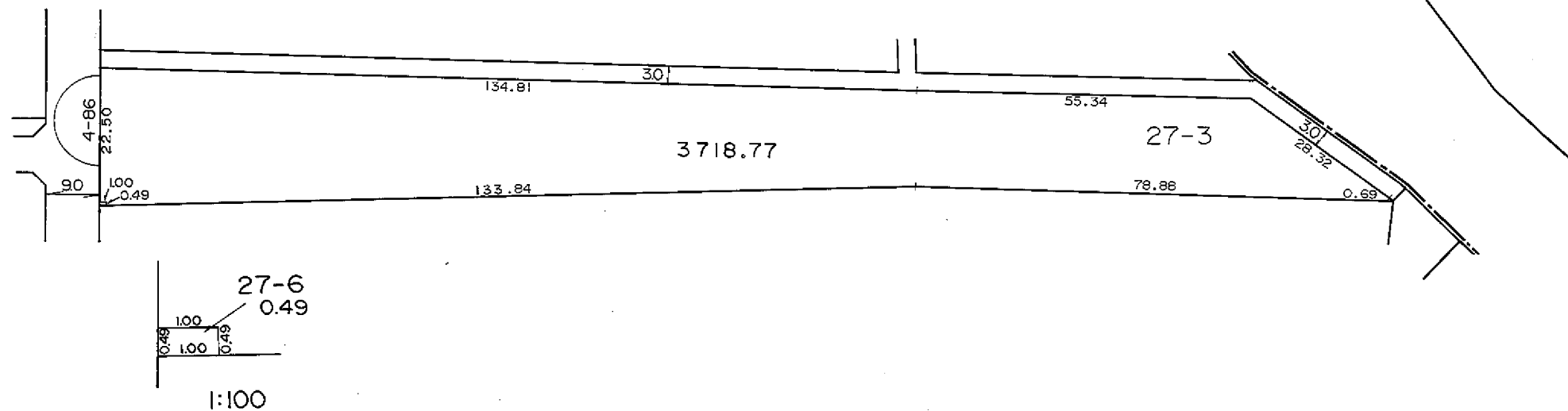


住宅・都市整備公団

横浜市都筑区北山田三丁目



北山田一丁目




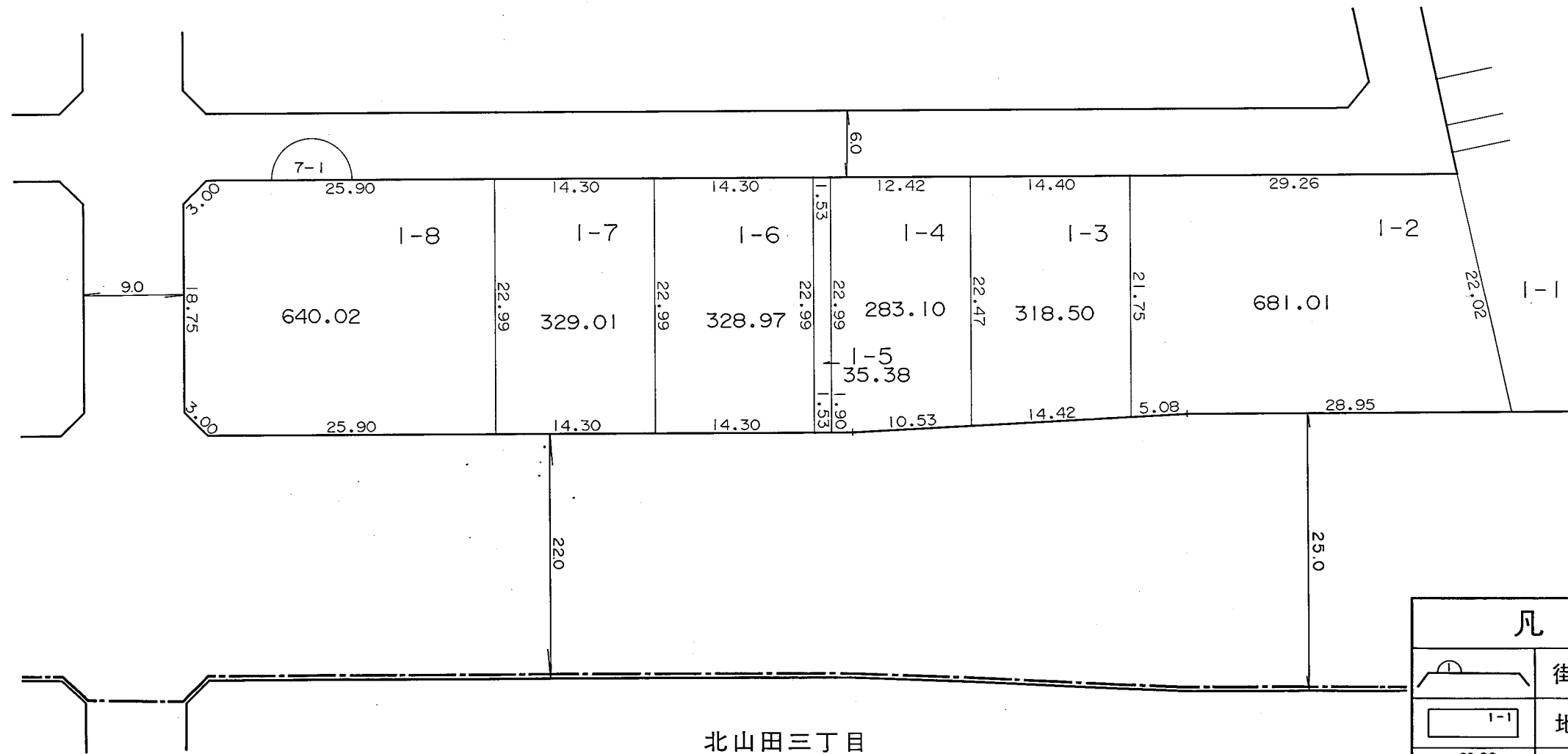
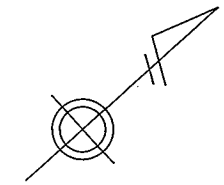
凡 例	
	街区番号
	地 番
	辺長及び換地地積(m²)
	換地位置

住宅・都市整備公団

# 横浜北部新都市第一地区 土地区画整理事業

## 北山田四丁目

横浜市都筑区北山田四丁目



1:500

凡 例	
	街区番号
	地 番
	辺長及び換地地積(m <sup>2</sup> )
	換地位置

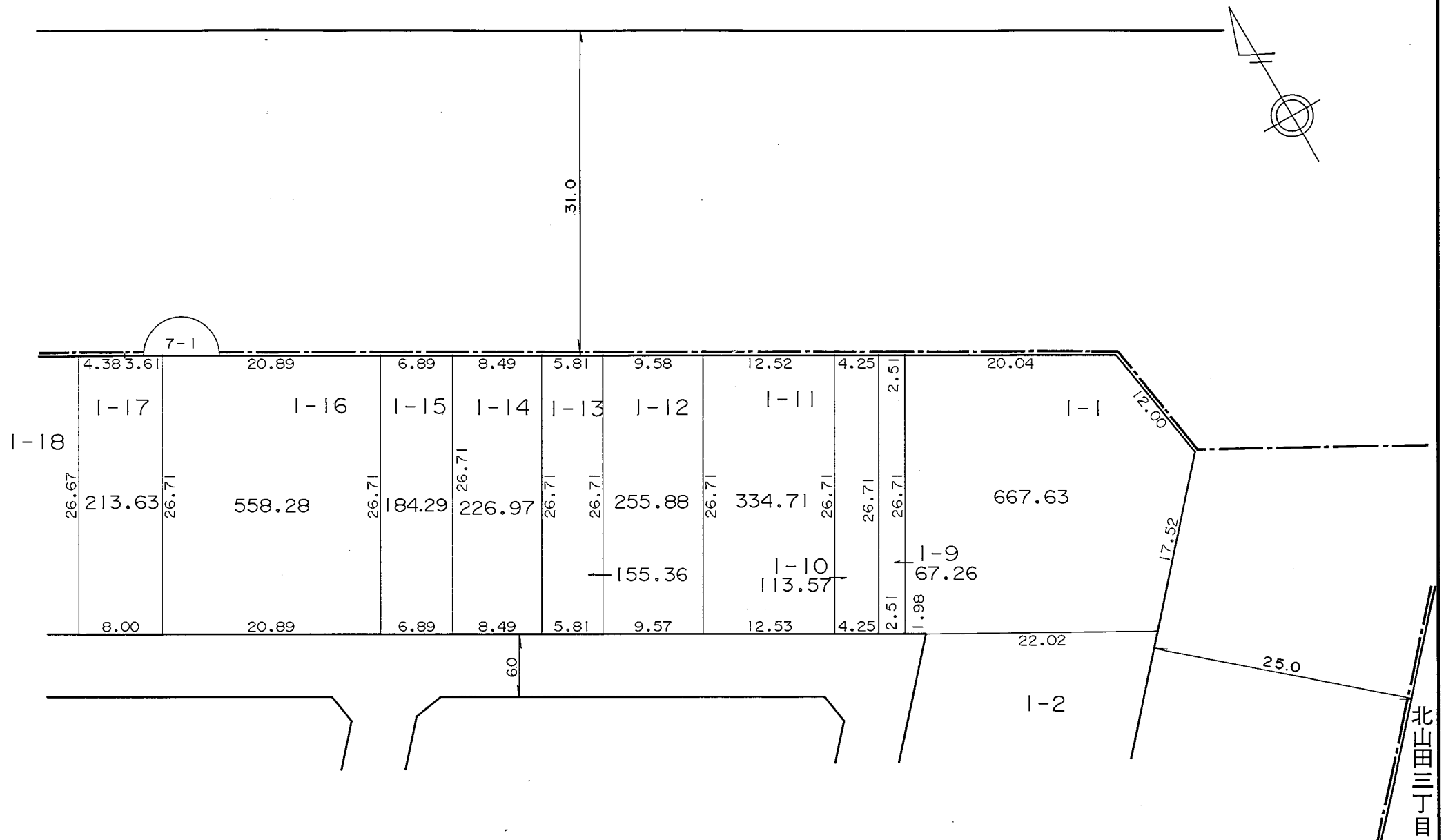
住宅・都市整備公団

# 換地 図

縮尺 五百分之一


横浜市都筑区北山田四丁目

北山田五丁目




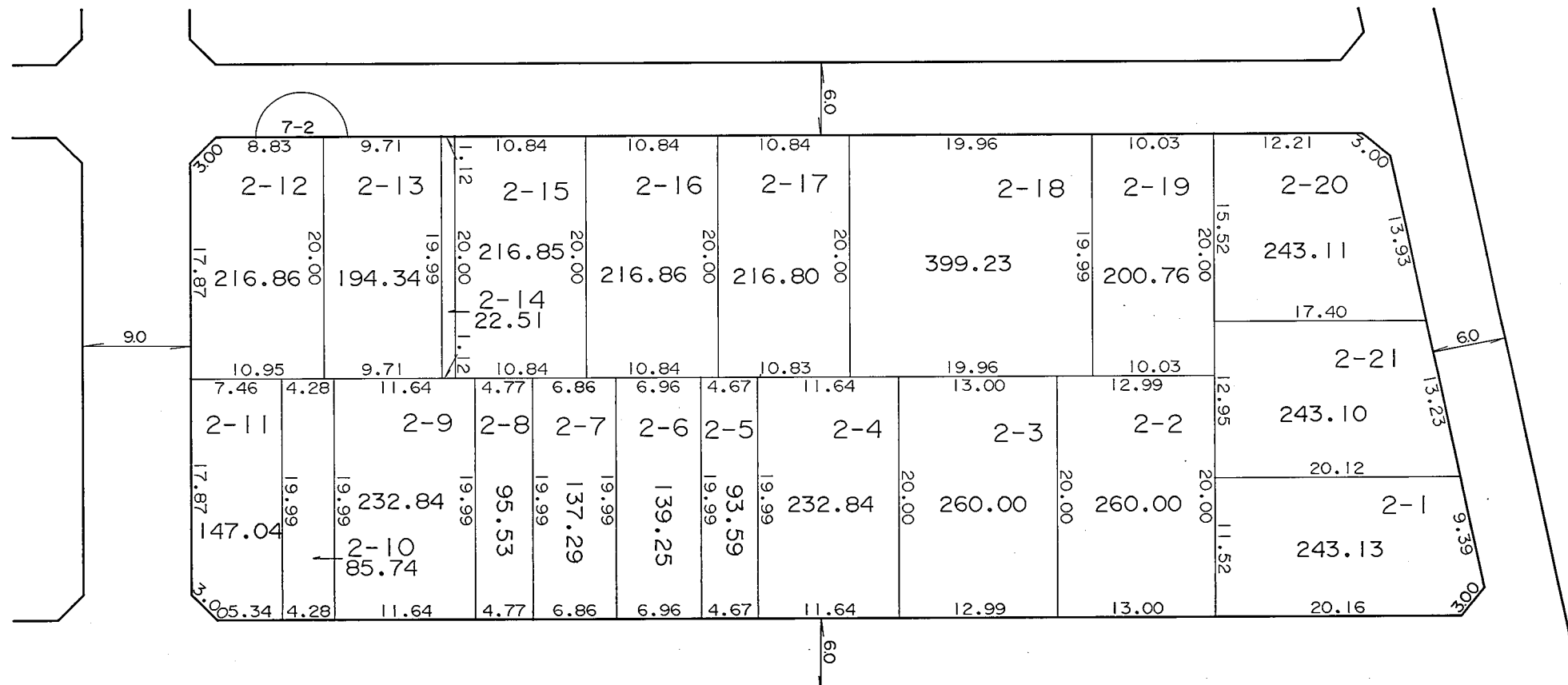
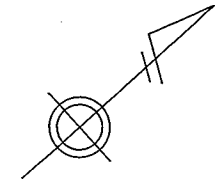
住宅・都市整備公団

凡 例	
	街区番号
	地番
	辺長及び換地地積(m <sup>2</sup> )
	換地位置





横浜市都筑区北山田四丁目



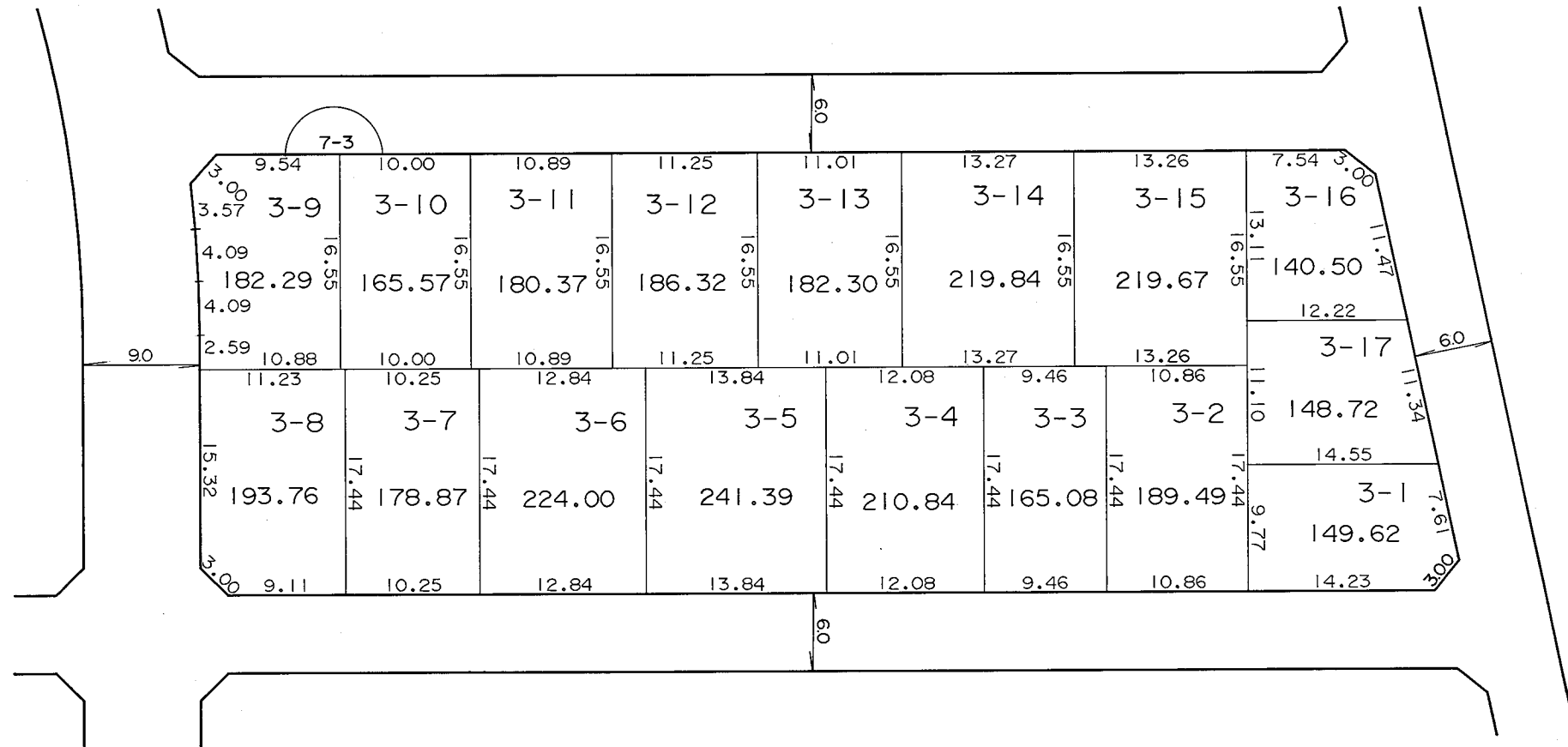
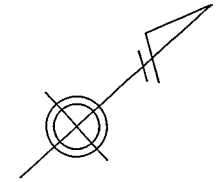
凡 例	
	街区番号
	地 番
	辺長及び換地地積(m <sup>2</sup> )
	換地位置

住宅・都市整備公団


# 換 地 図

縮尺 五百分之一

横浜市都筑区北山田四丁目



凡 例	
	街区番号
	地 番
	辺長及び換地地積(m <sup>2</sup> )
	換地位置




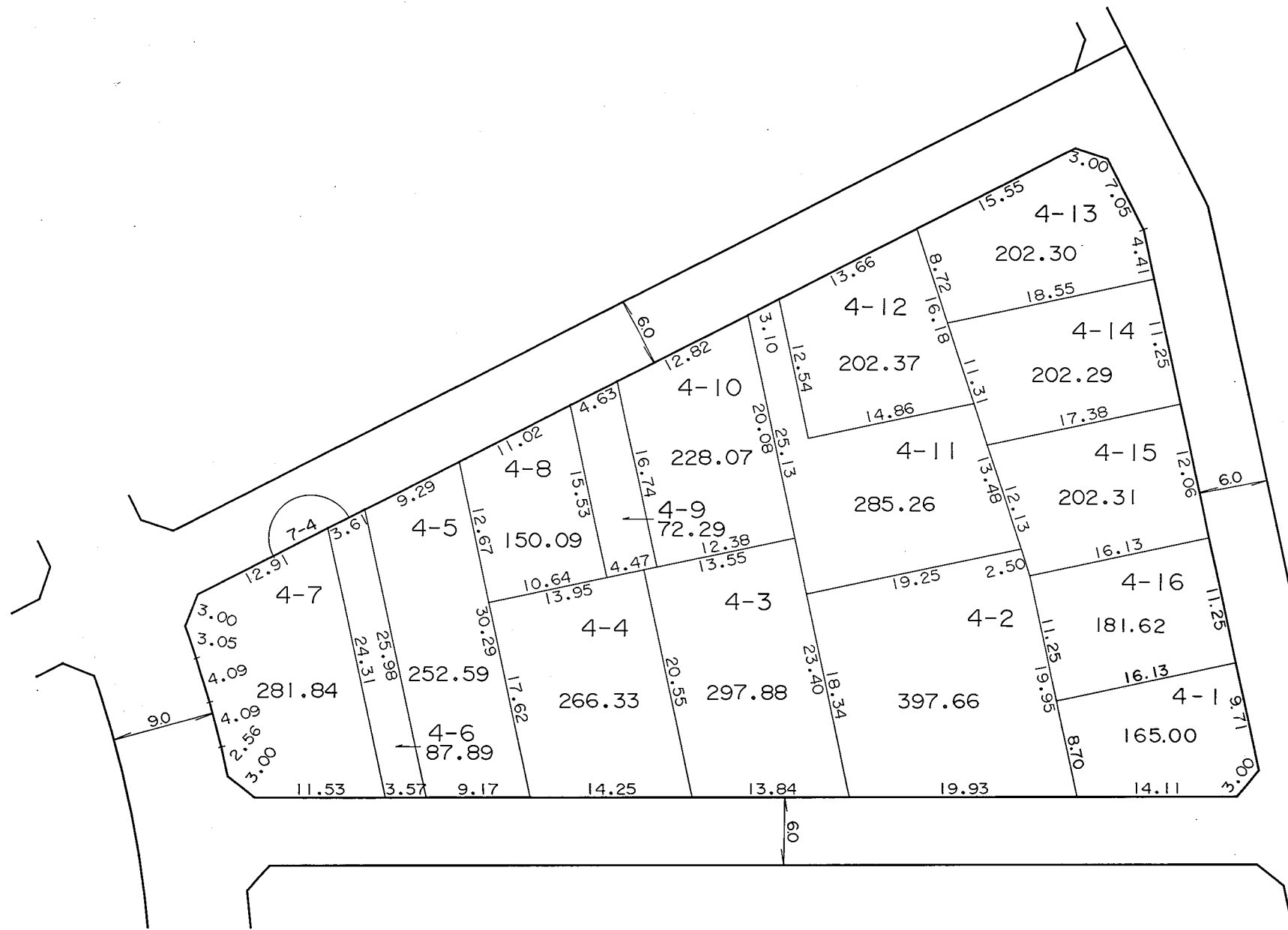
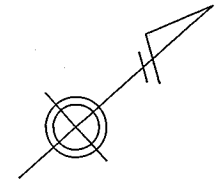
住宅・都市整備公団



# 換 地 図

縮尺 五百分之一

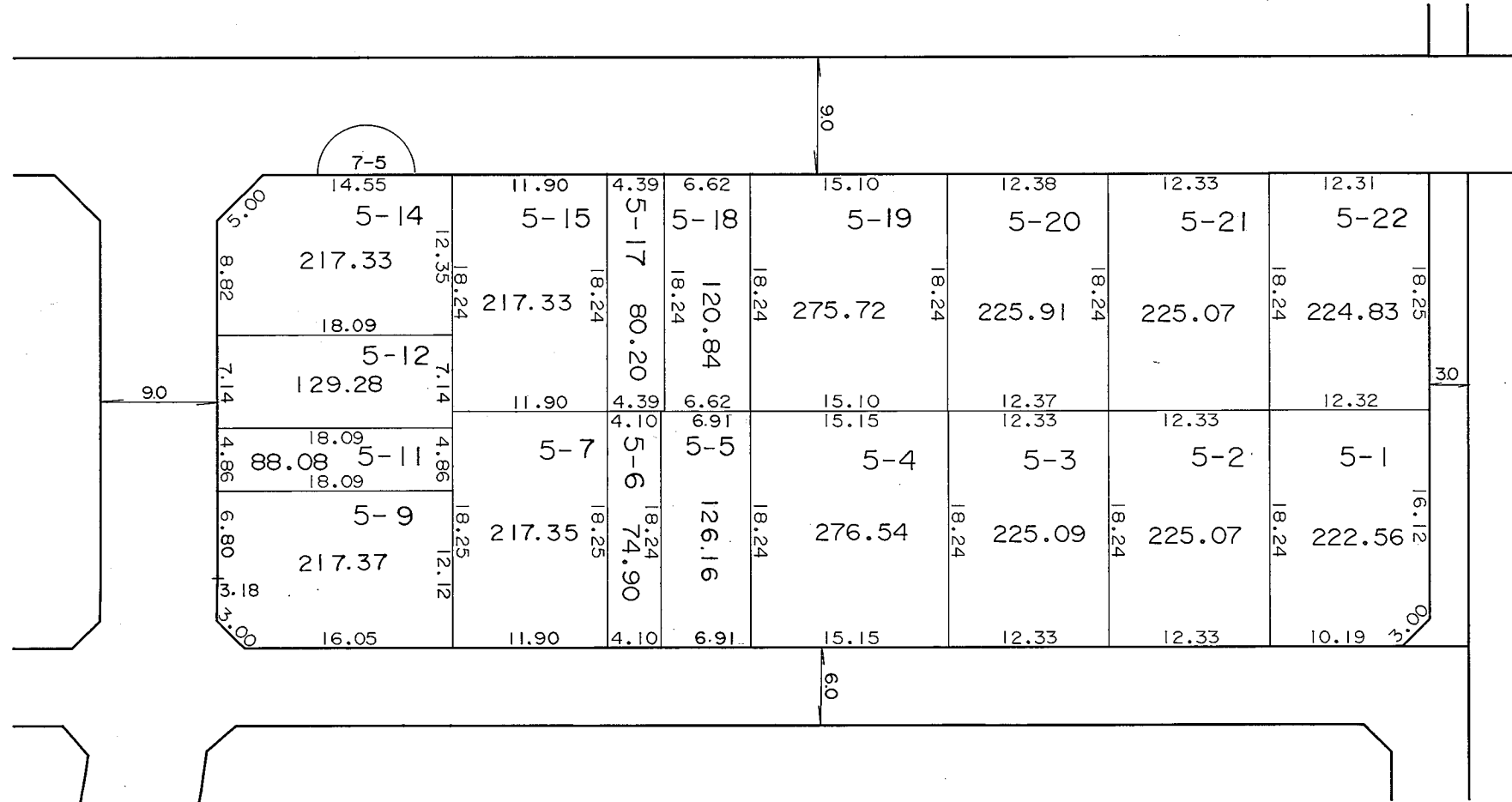
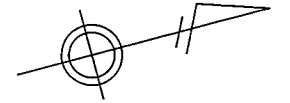
横浜市都筑区北山田四丁目




凡 例	
	街区番号
	地 番
	辺長及び換地地積(m <sup>2</sup> )
	換地位置

住宅・都市整備公団

横浜市都筑区北山田四丁目

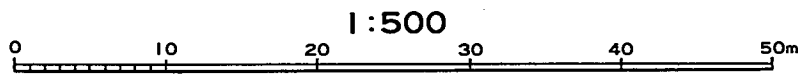
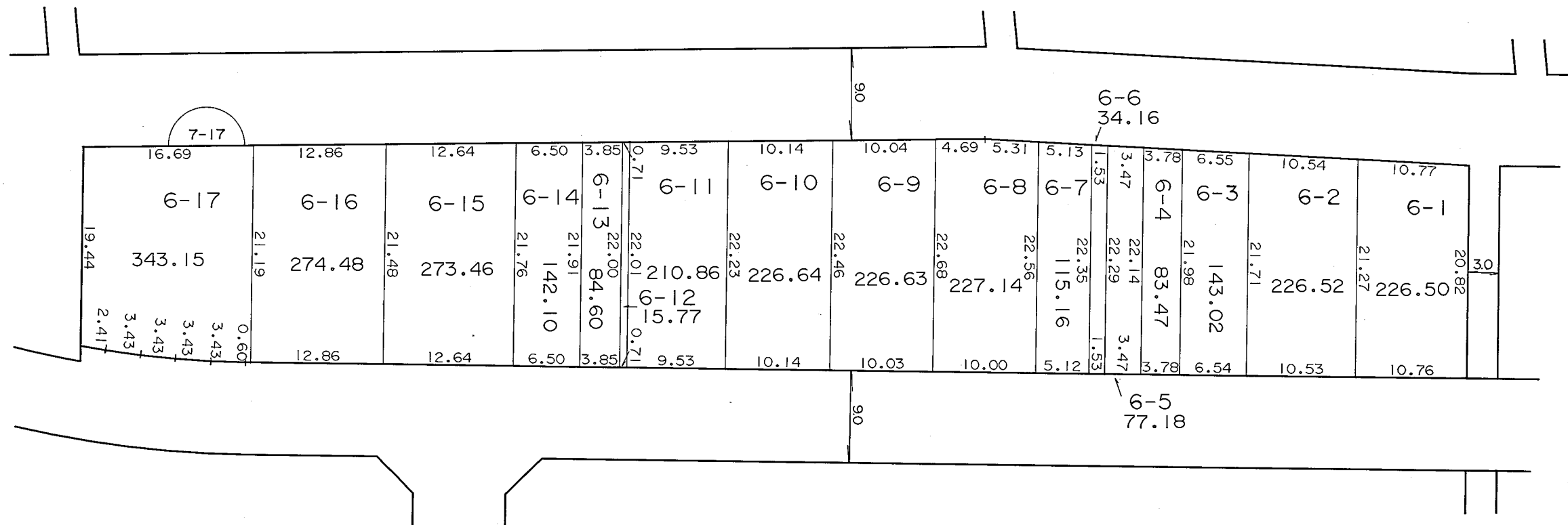


凡 例	
	街区番号
	地 番
	辺長及び換地地積(m <sup>2</sup> )
	換地位置



住宅・都市整備公団

横浜市都筑区北山田四丁目




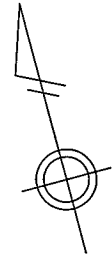
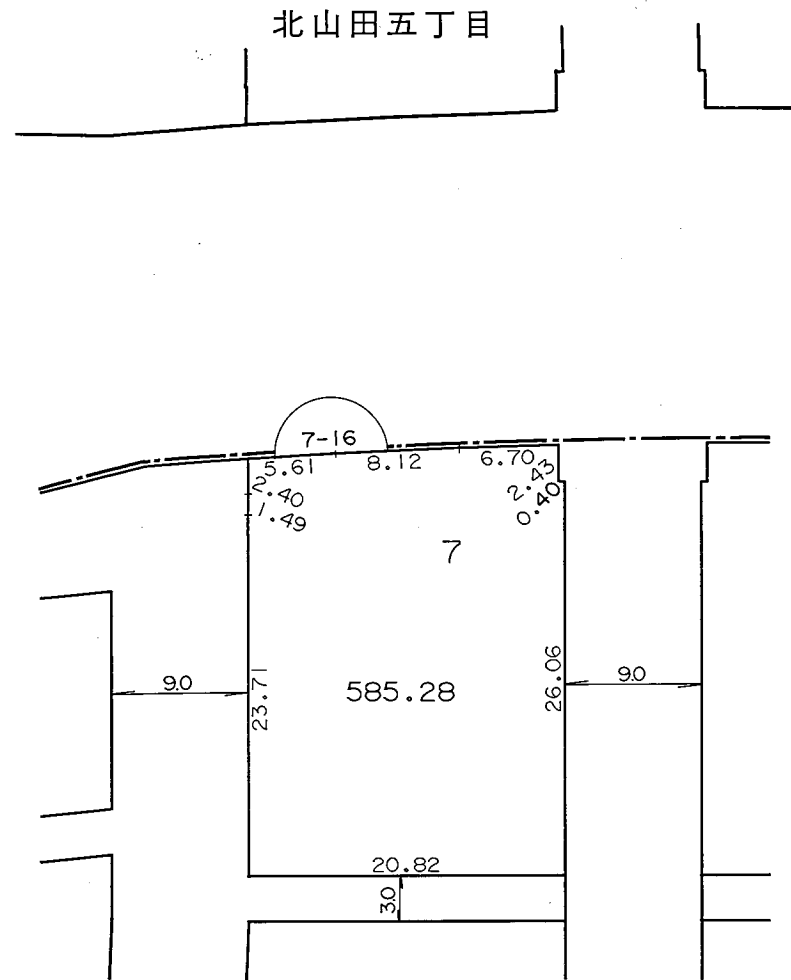
凡 例	
	街区番号
	地 番
	辺長及び換地地積(m <sup>2</sup> )
	換地位置

住宅・都市整備公団

# 換 地 図

縮尺 五百分之一

横浜市都筑区北山田四丁目



凡 例	
	街区番号
	地 番
	辺長及び換地地積(m <sup>2</sup> )
	換地位置

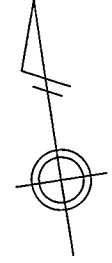
住宅・都市整備公団



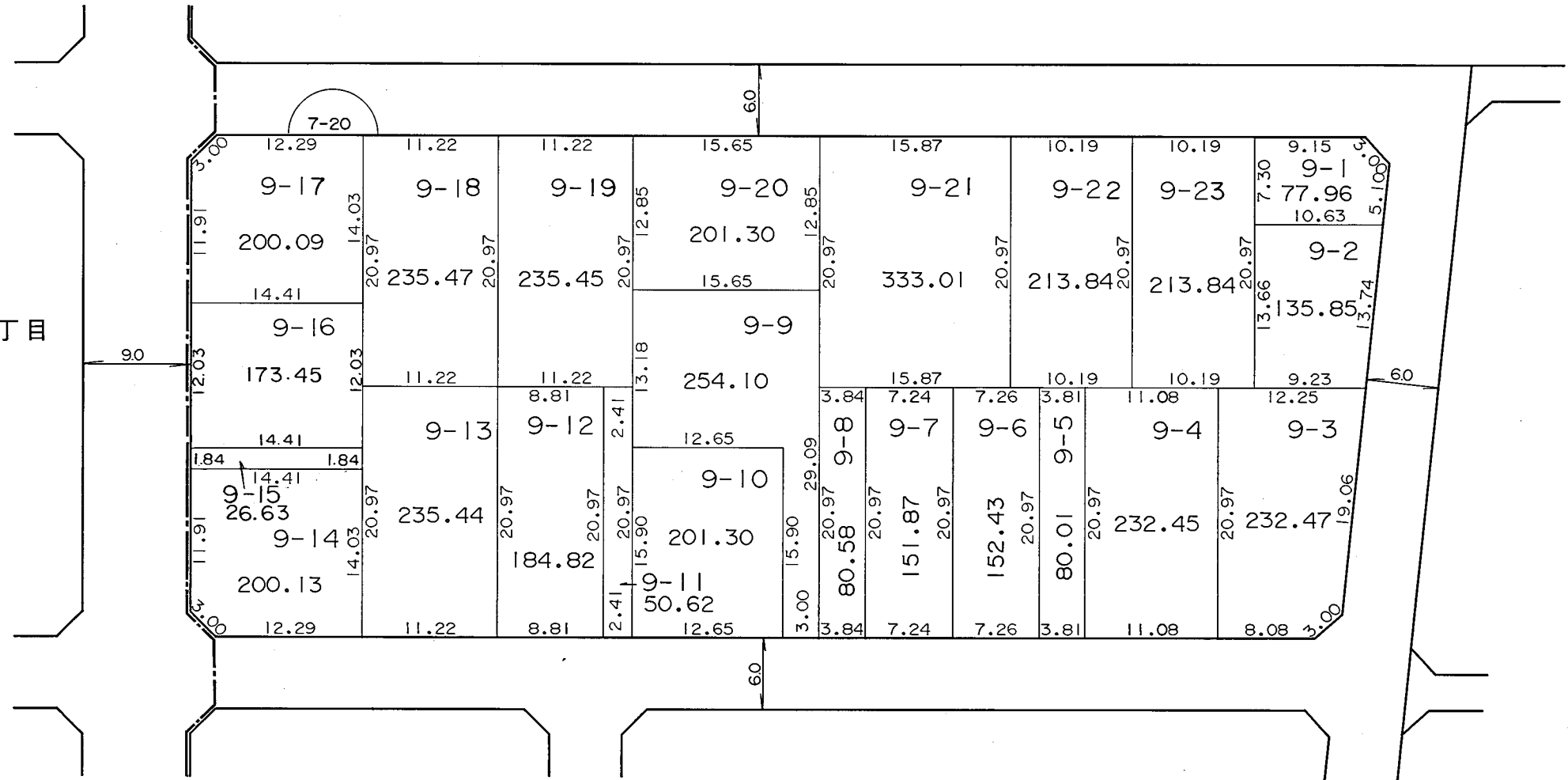
# 換 地 図

縮尺 五百分之一

横浜市都筑区北山田四丁目



牛久保一丁目



1:500

凡 例	
	街区番号
	地 番
	辺長及び換地地積(m <sup>2</sup> )
	換地位置

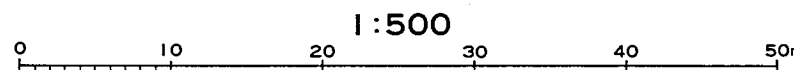
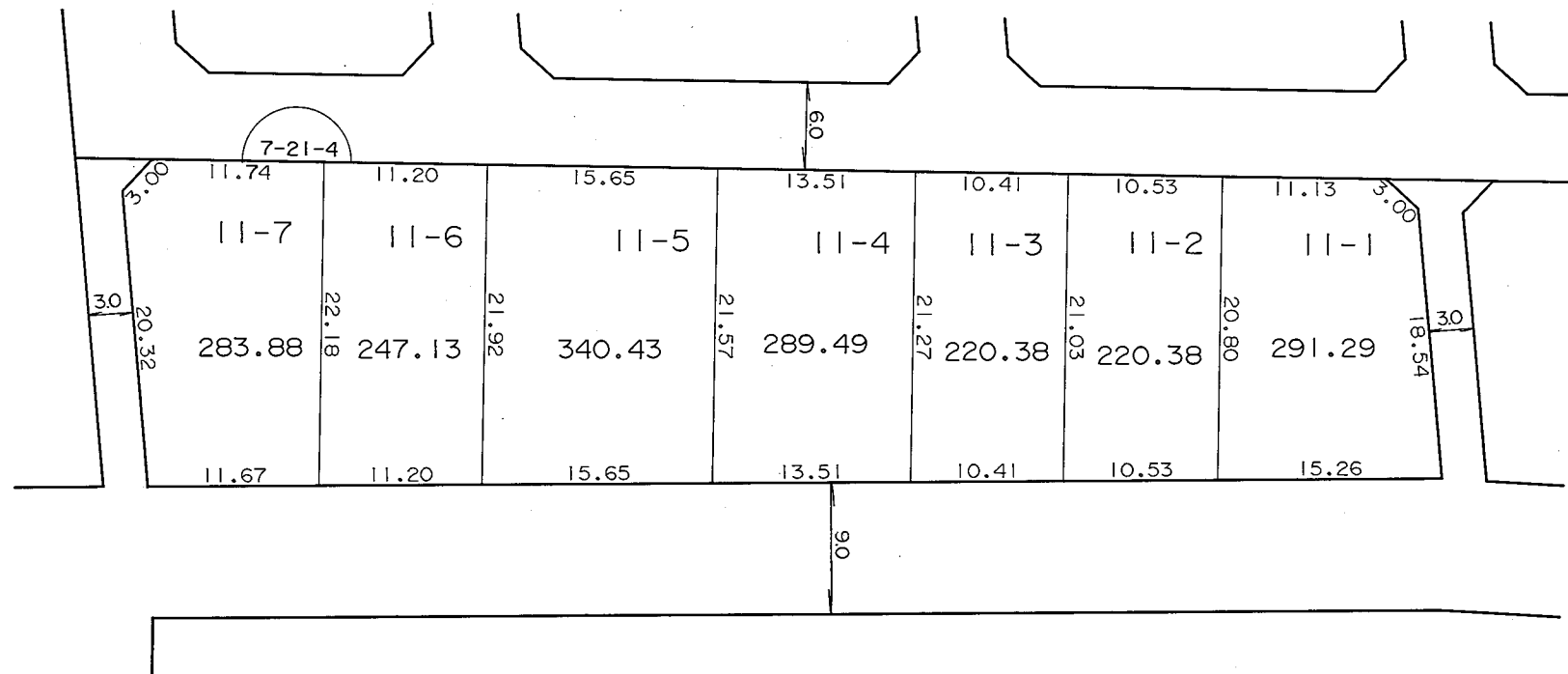
住宅・都市整備公団



# 換 地 図

縮尺 五百分之一

横浜市都筑区北山田四丁目



凡 例	
	街区番号
	地 番
	辺長及び換地地積(m²)
	換地位置

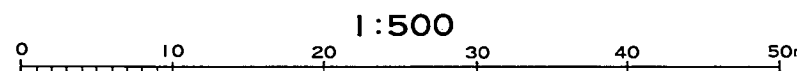
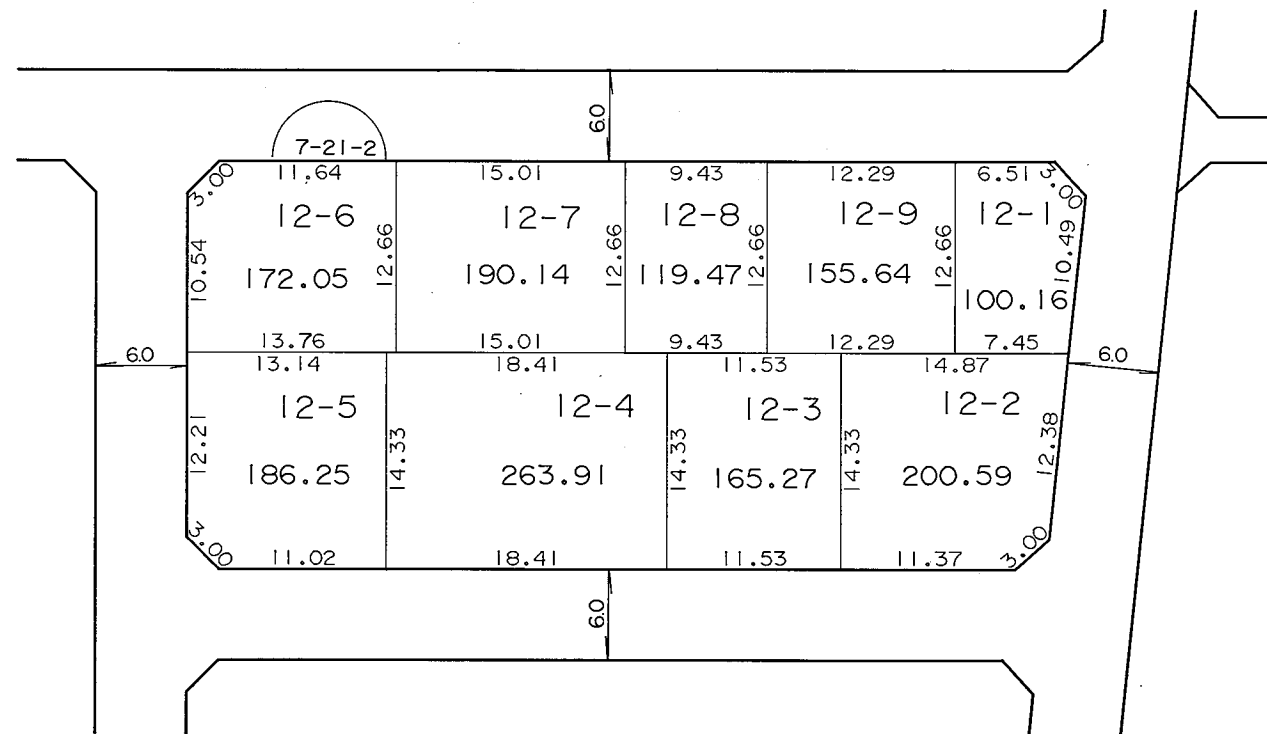
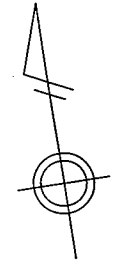
住宅・都市整備公団



# 換 地 図

縮尺 五百分之一

横浜市都筑区北山田四丁目




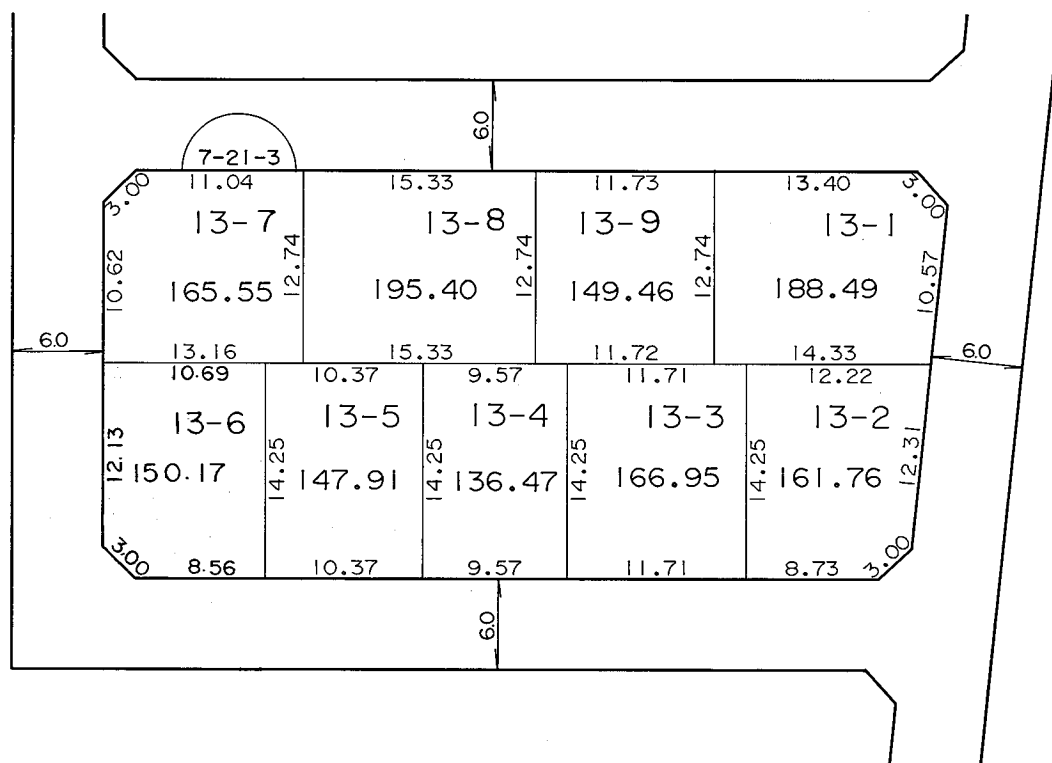
凡 例	
	街区番号
	地 番
	辺長及び換地地積(m <sup>2</sup> )
	換地位置

住宅・都市整備公団

# 換地 図

縮尺 五百分之一

横浜市都筑区北山田四丁目



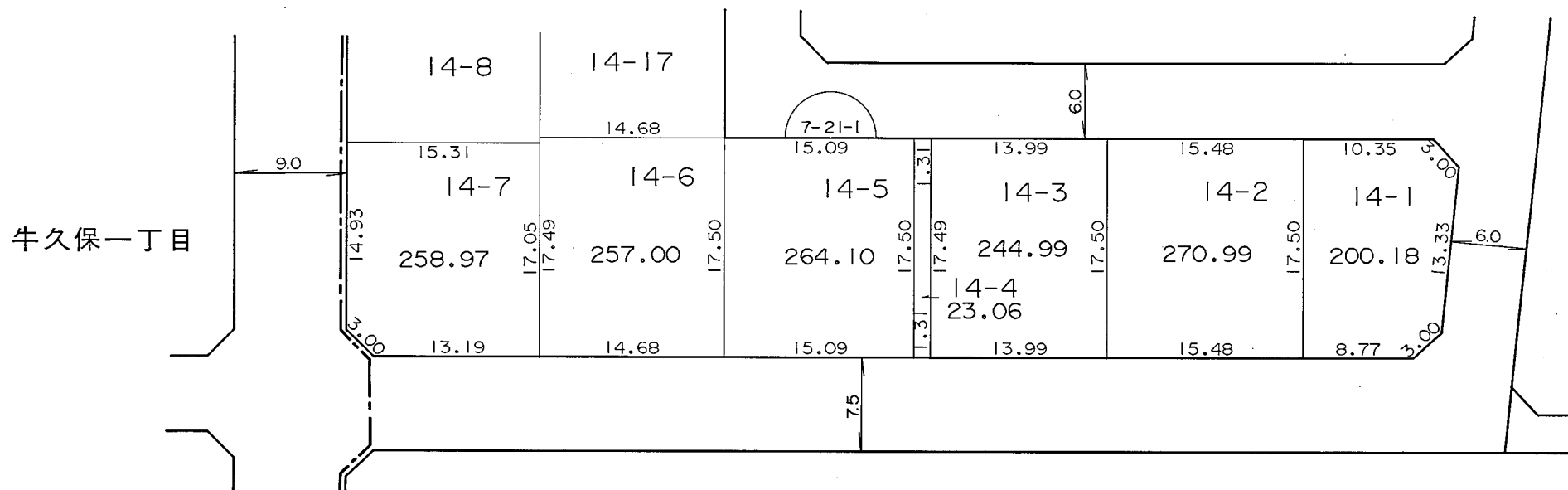
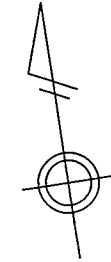
凡 例	
	街区番号
	地番
	辺長及び換地地積(m²)
	換地位置

住宅・都市整備公団


# 換 地 図

縮尺 五百分之一

横浜市都筑区北山田四丁目

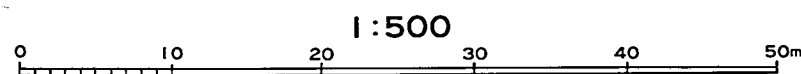
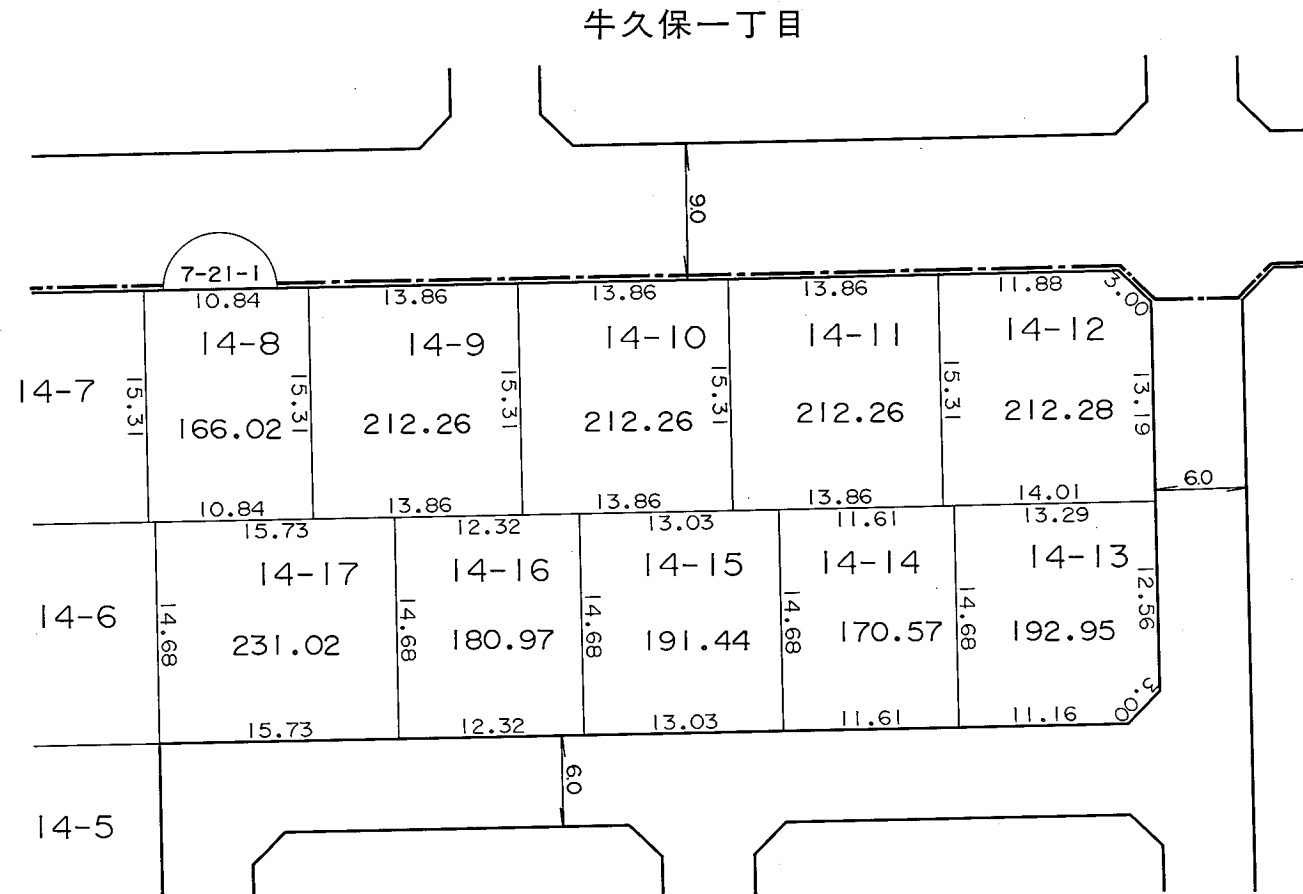


凡 例	
	街区番号
	地番
	辺長及び換地地積 (m <sup>2</sup> )
	換地位置



住宅・都市整備公団

横浜市都筑区北山田四丁目




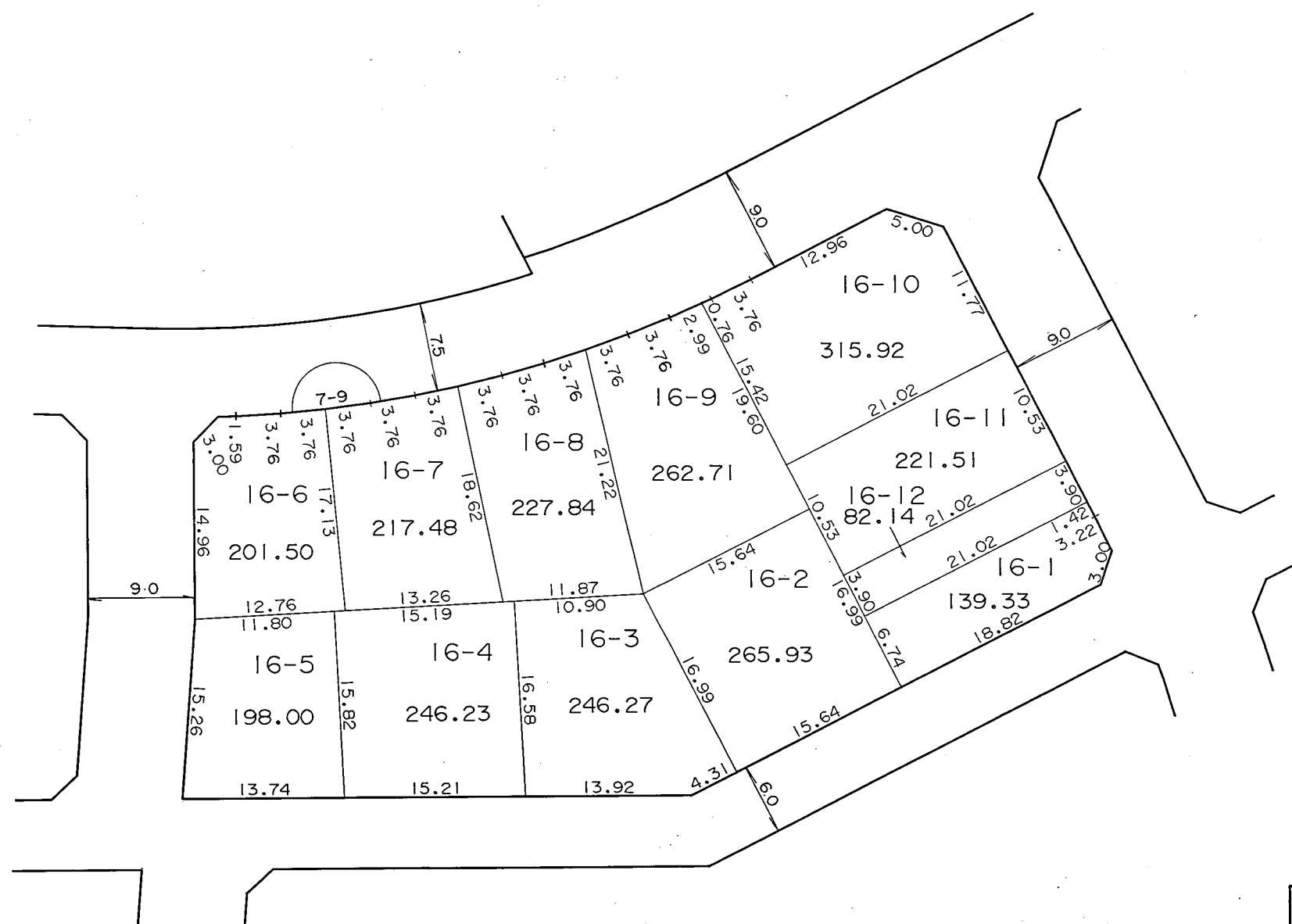
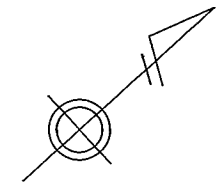
凡 例	
	街区番号
	地 番
	辺長及び換地地積(m²)
	換 地 位 置



# 換 地 図

縮尺 五百分之一

横浜市都筑区北山田四丁目



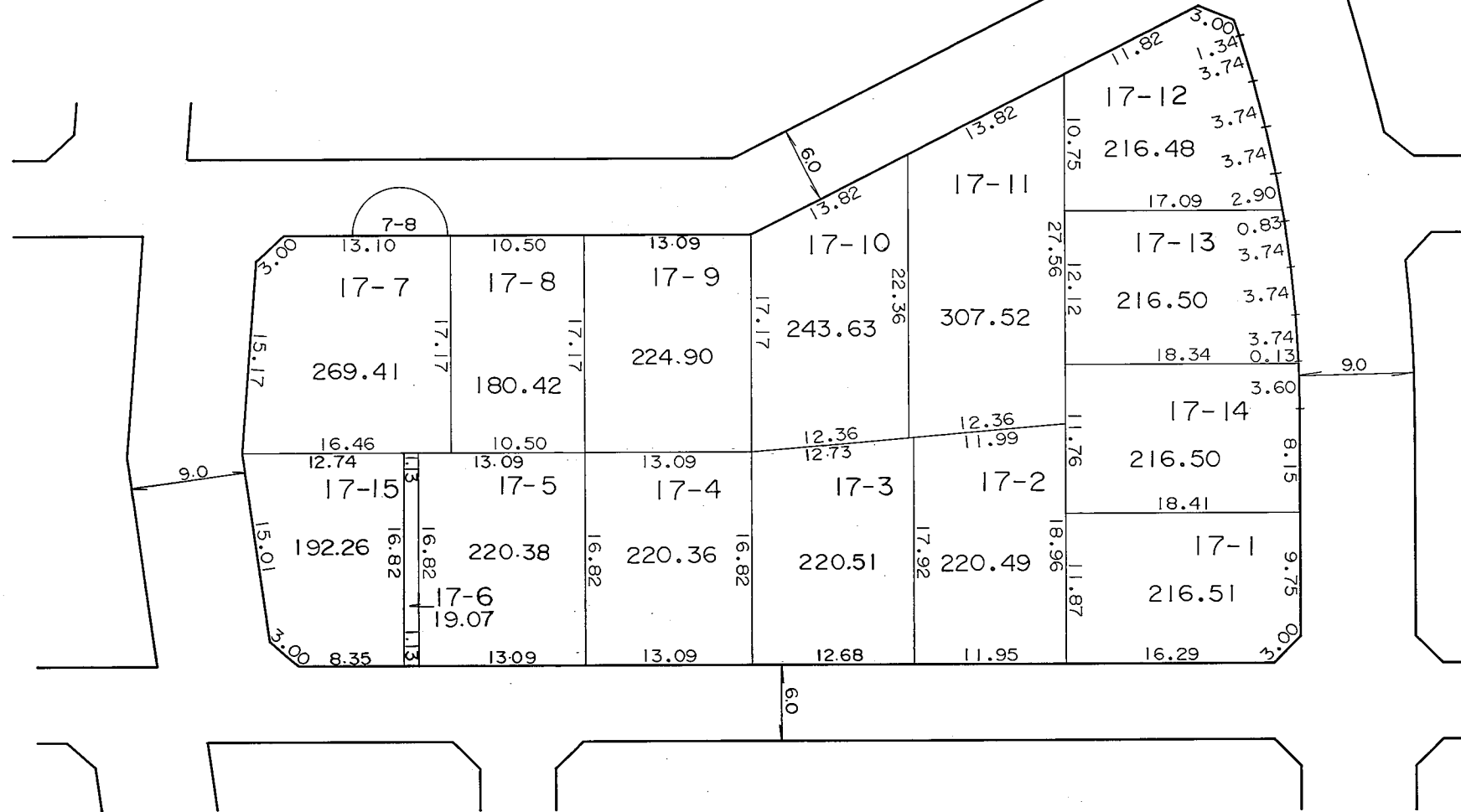
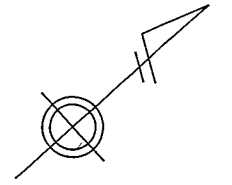
凡 例	
	街区番号
	地 番
	辺長及び換地地積(m <sup>2</sup> )
	換地位置

住宅・都市整備公団

# 換地図

縮尺 五百分之一


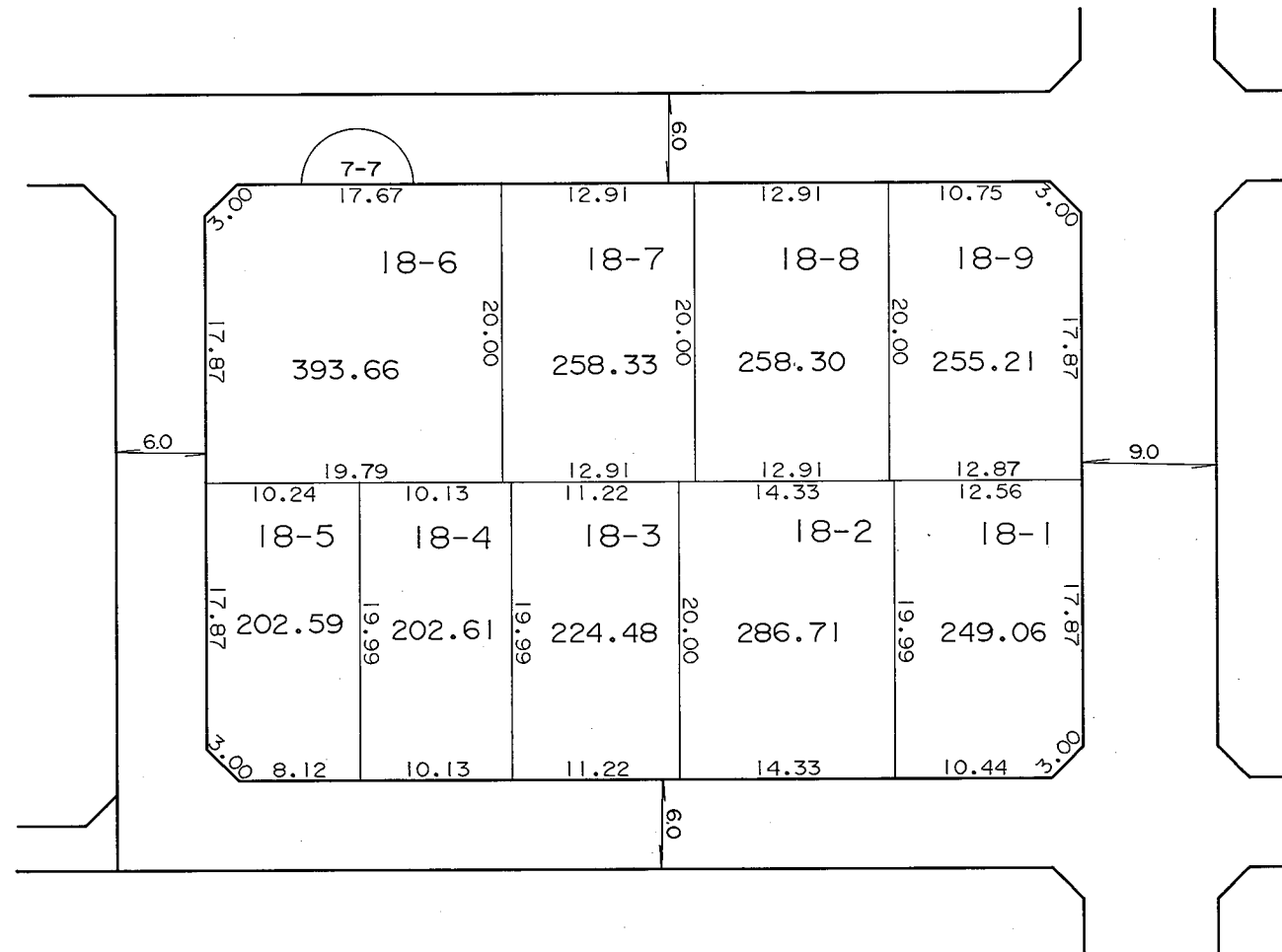
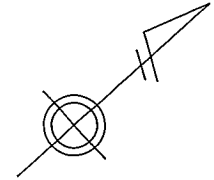
横浜市都筑区北山田四丁目



凡 例	
	街区番号
	地番
	辺長及び換地地積(m <sup>2</sup> )
	換地位置

住宅・都市整備公団

横浜市都筑区北山田四丁目


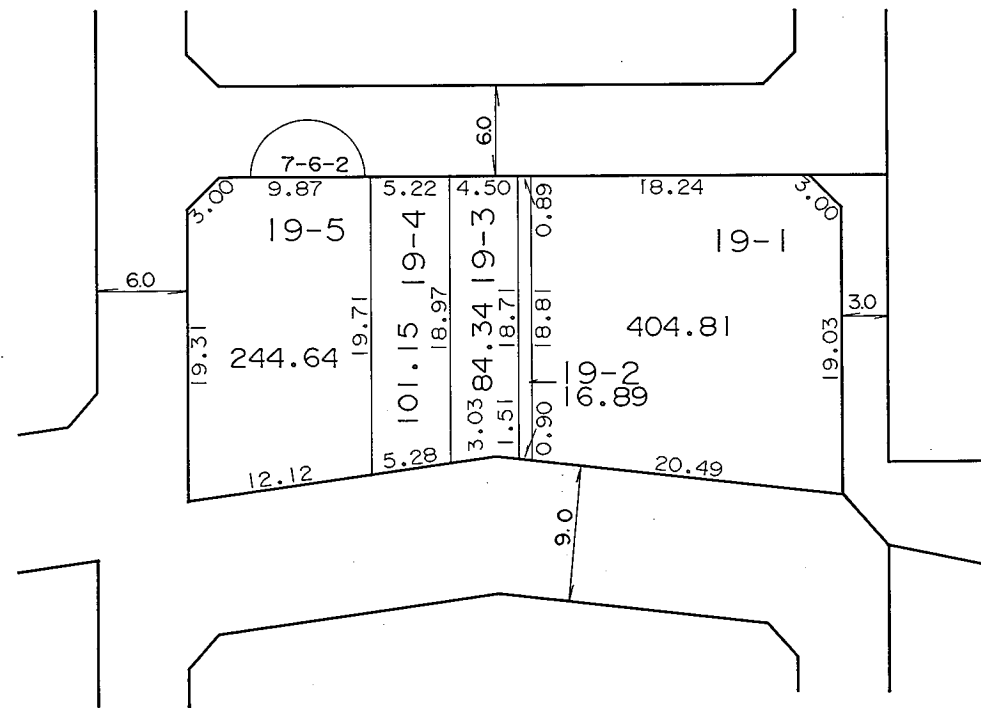
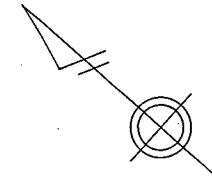


凡 例	
	街区番号
	地番
	辺長及び換地地積(m²)
	換地位置

住宅・都市整備公団



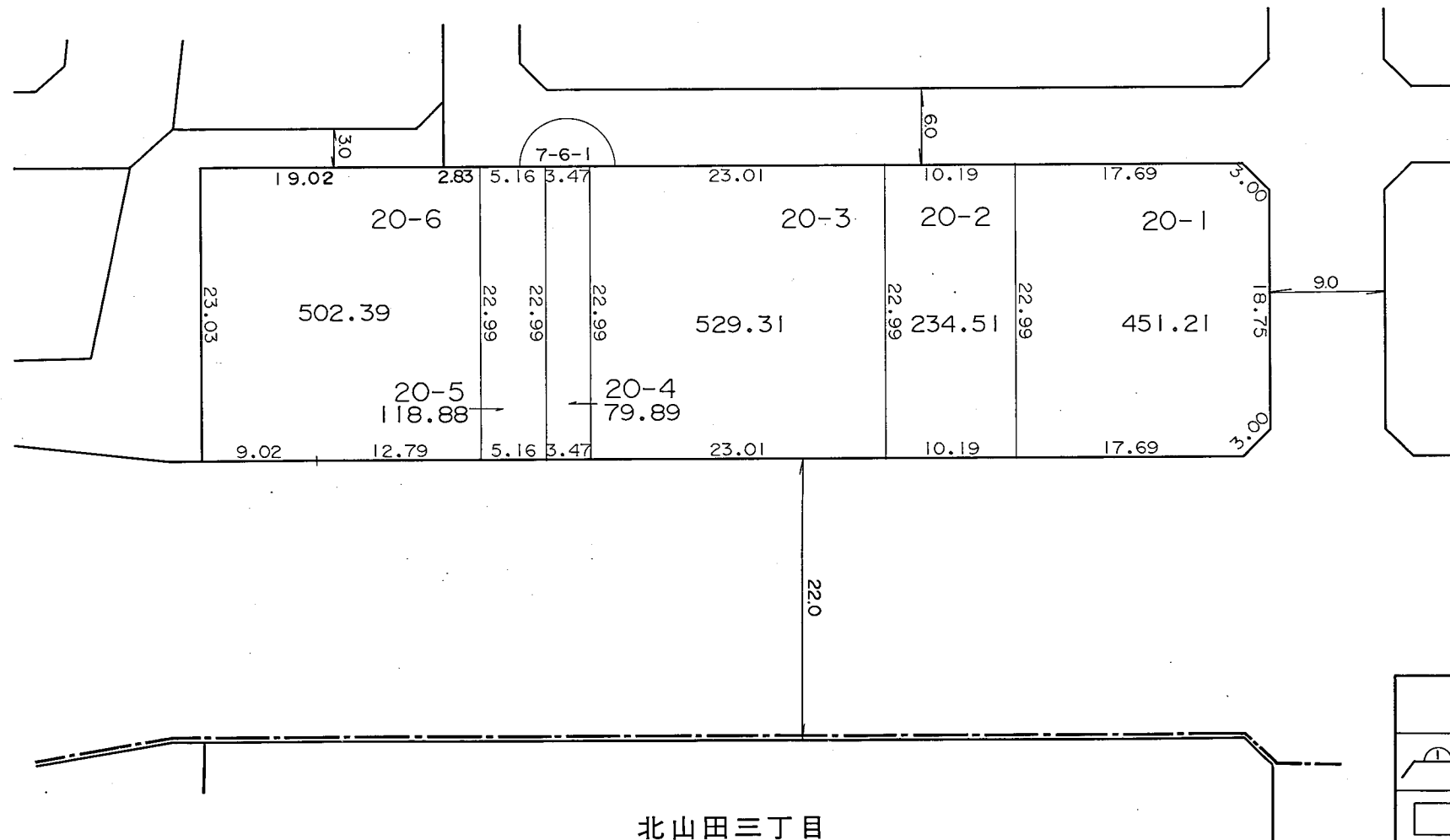
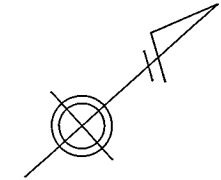
横浜市都筑区北山田四丁目



凡 例	
	街区番号
	地番
	辺長及び換地地積(m <sup>2</sup> )
	換地位置

住宅・都市整備公団

横浜市都筑区北山田四丁目

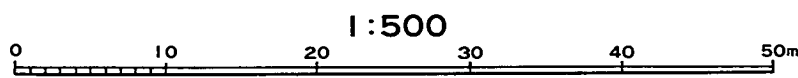
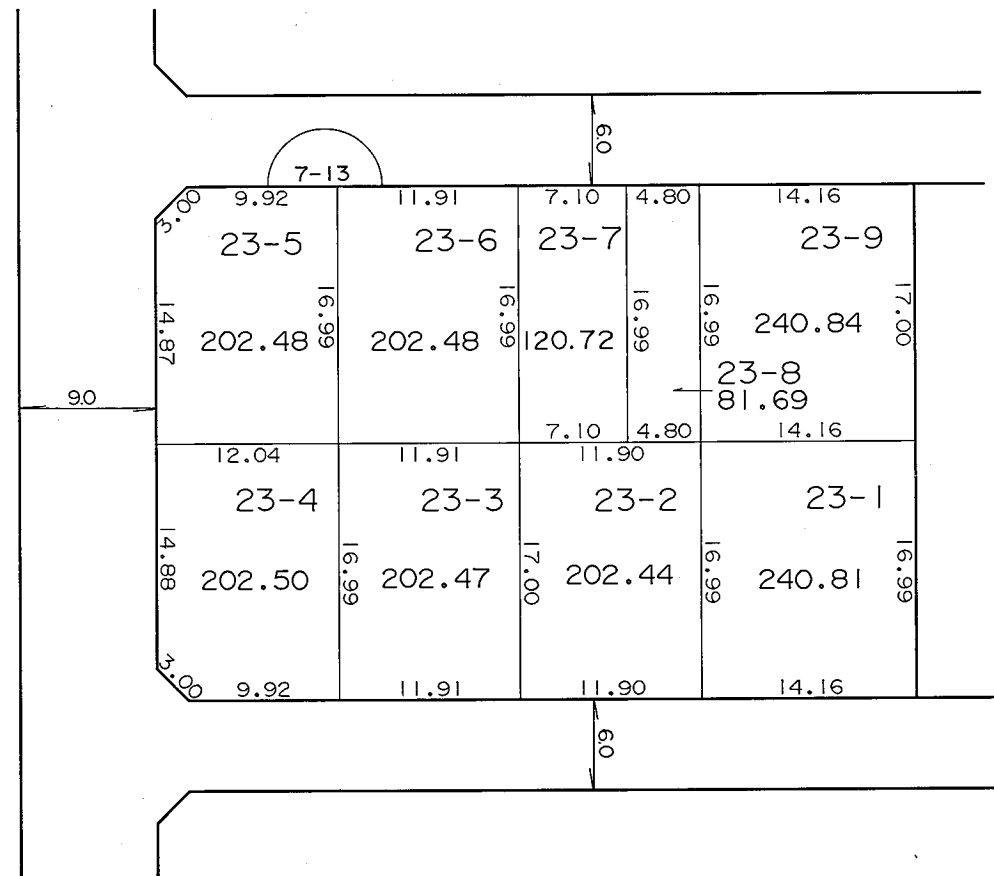
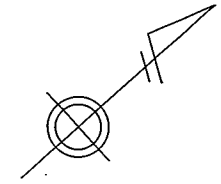


凡 例	
	街区番号
	地 番
	辺長及び換地地積(m <sup>2</sup> )
	換 地 位 置





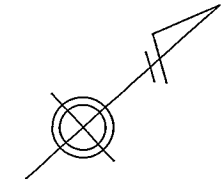
横浜市都筑区北山田四丁目



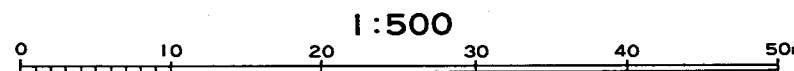
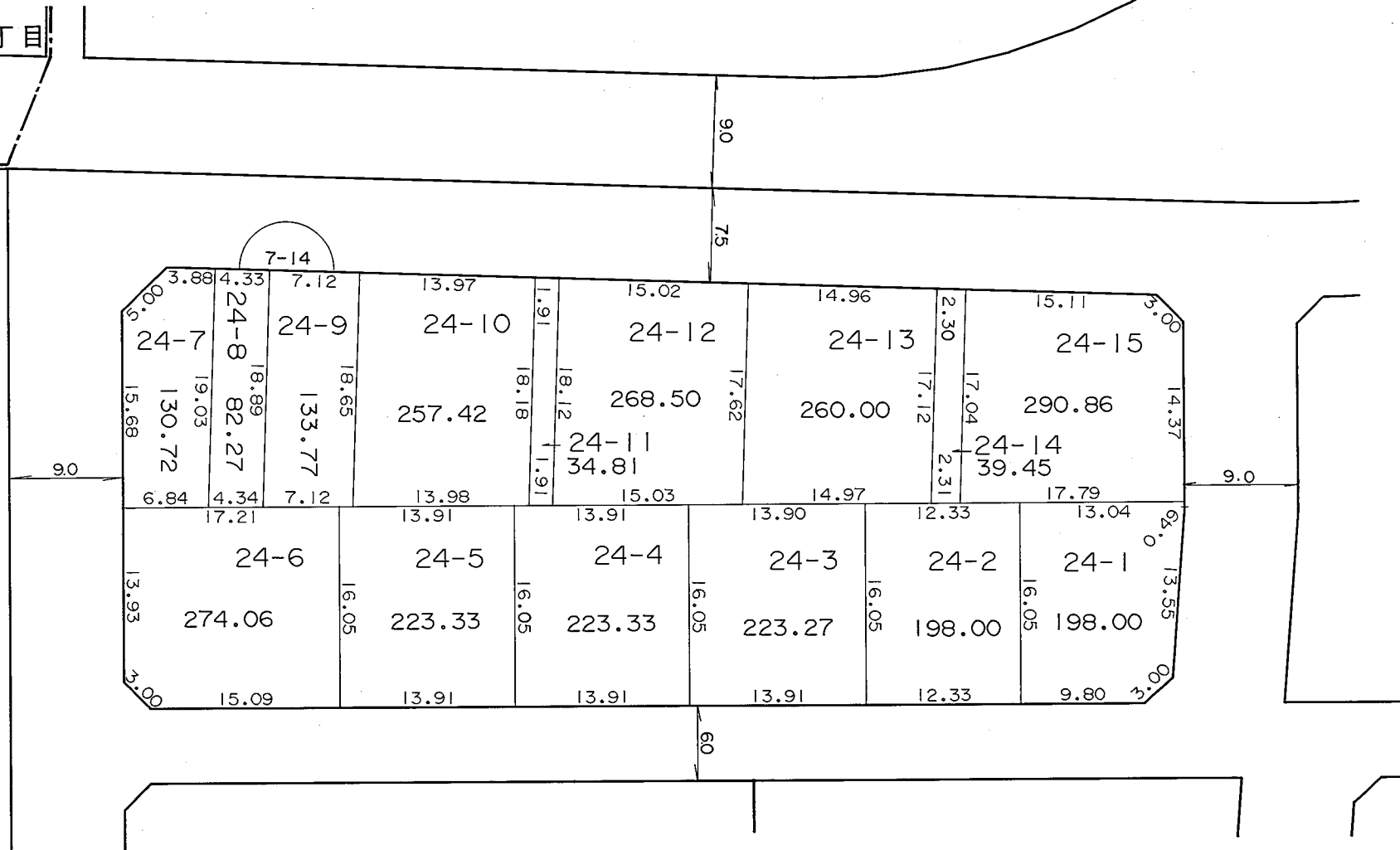
凡 例	
	街区番号
	地 番
	辺長及び換地地積(m <sup>2</sup> )
	換 地 位 置

住宅・都市整備公団

横浜市都筑区北山田四丁目



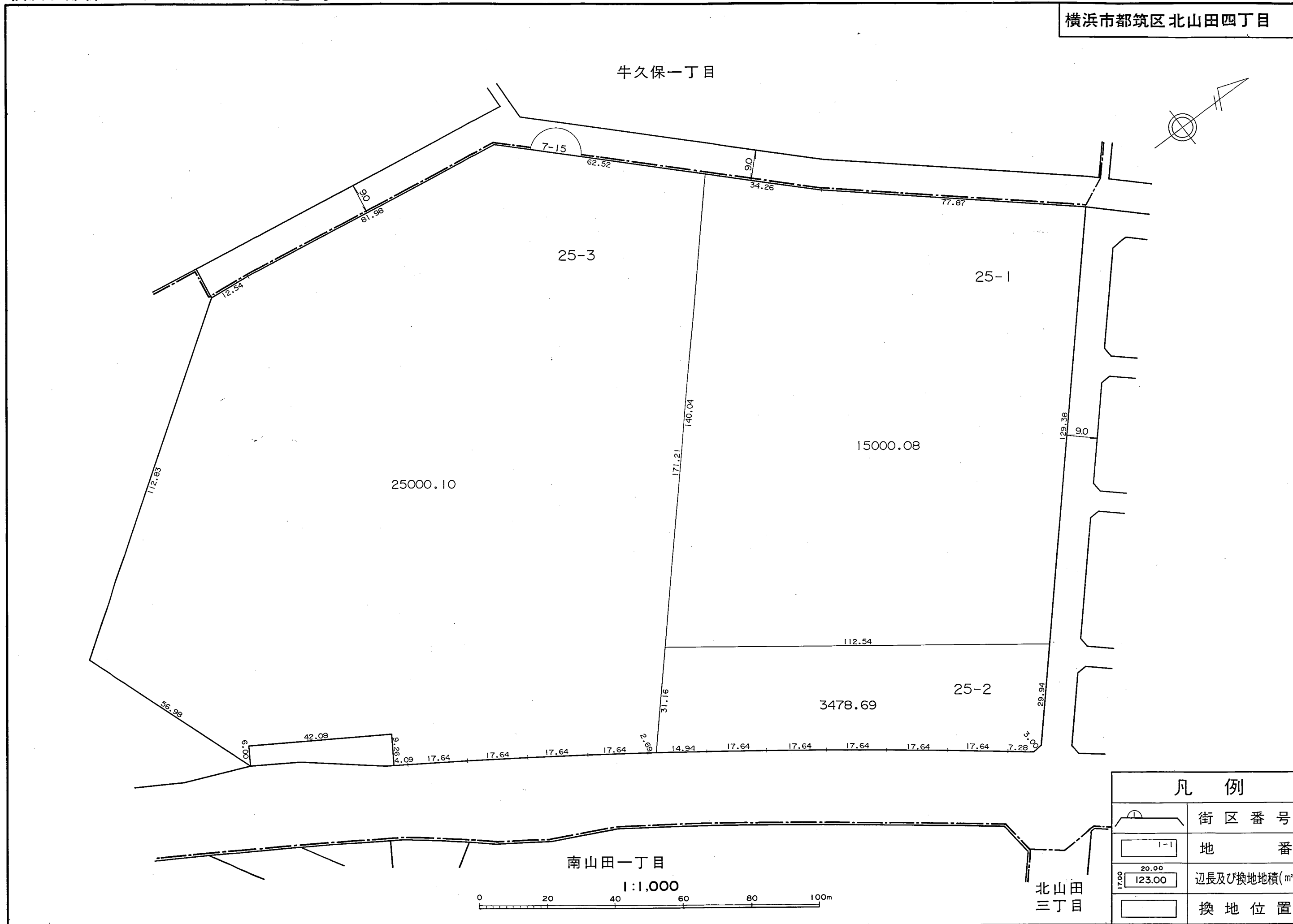
牛久保一丁目



凡 例	
	街区番号
	地 番
	辺長及び換地地積(m <sup>2</sup> )
	換 地 位 置

住宅・都市整備公団

横浜市都筑区北山田四丁目



住宅・都市整備公団

# 横浜北部新都市第一地区 土地区画整理事業

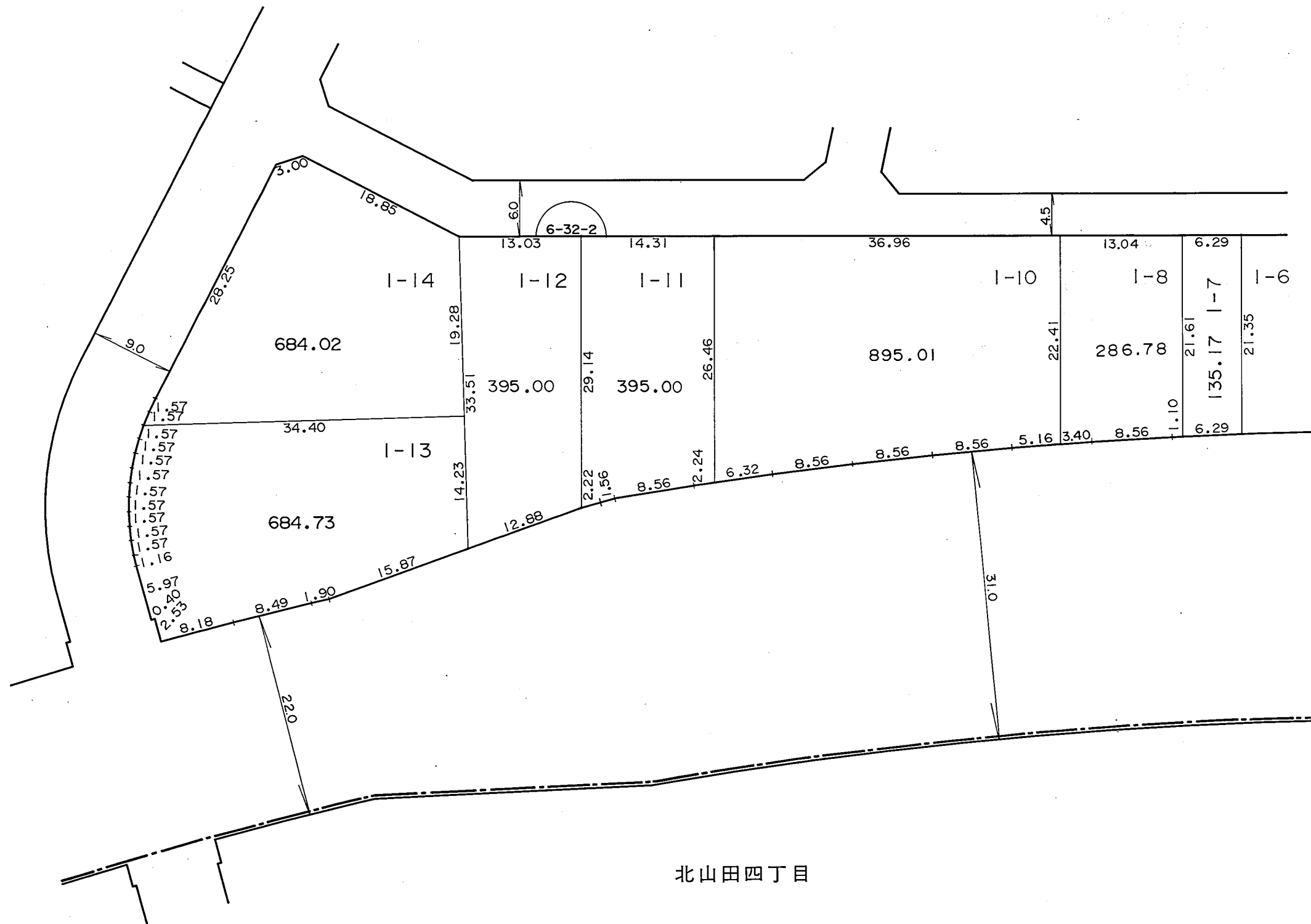
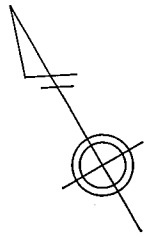
## 北山田五丁目



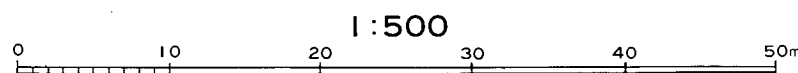
# 換地 図

縮尺 五百分之一

横浜市都筑区北山田五丁目



北山田四丁目



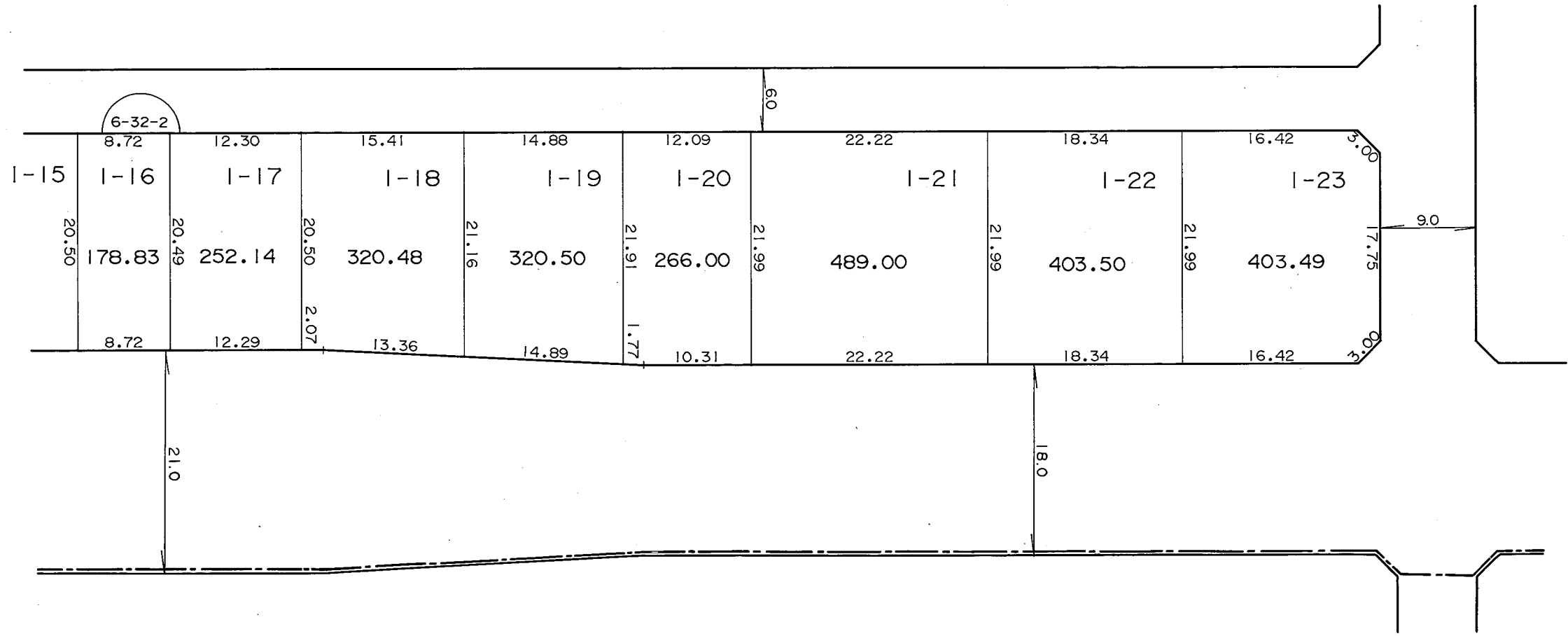
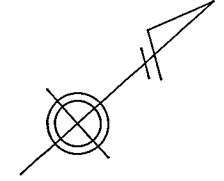
凡 例	
	街区番号
	地番
	辺長及び換地地積(m <sup>2</sup> )
	換地位置

住宅・都市整備公団


# 換 地 図

縮尺 五百分之一

横浜市都筑区北山田五丁目



北山田一丁目



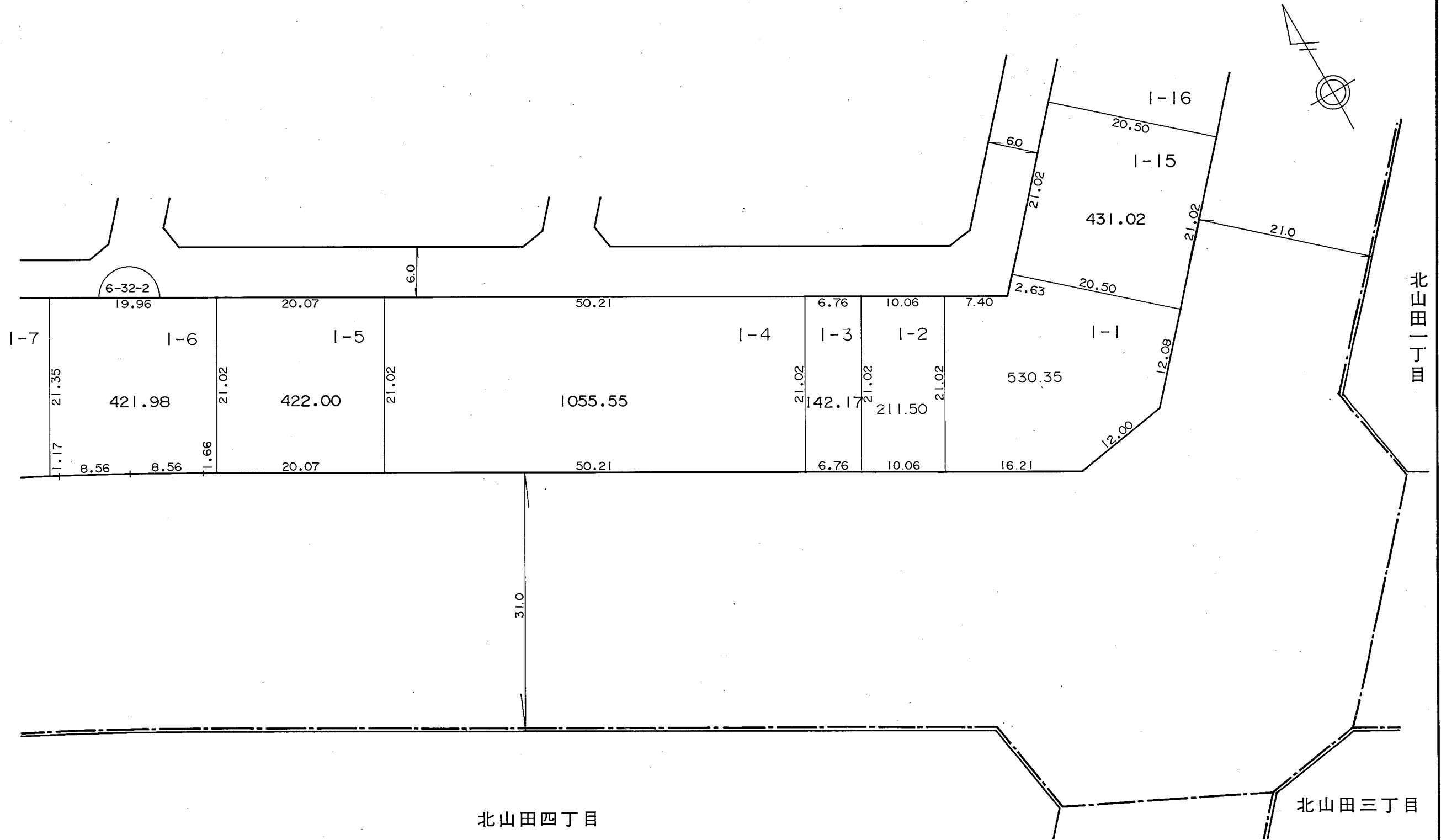
凡 例	
	街区番号
	地番
	辺長及び換地地積(m <sup>2</sup> )
	換地位置

住宅・都市整備公団

# 換地 図

縮尺 五百分之一

横浜市都筑区北山田五丁目




北山田一丁目

北山田三丁目

北山田四丁目

住宅・都市整備公団

凡 例	
	街区番号
	地番
	辺長及び換地地積(m <sup>2</sup> )
	換地位置

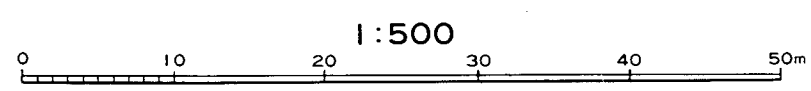
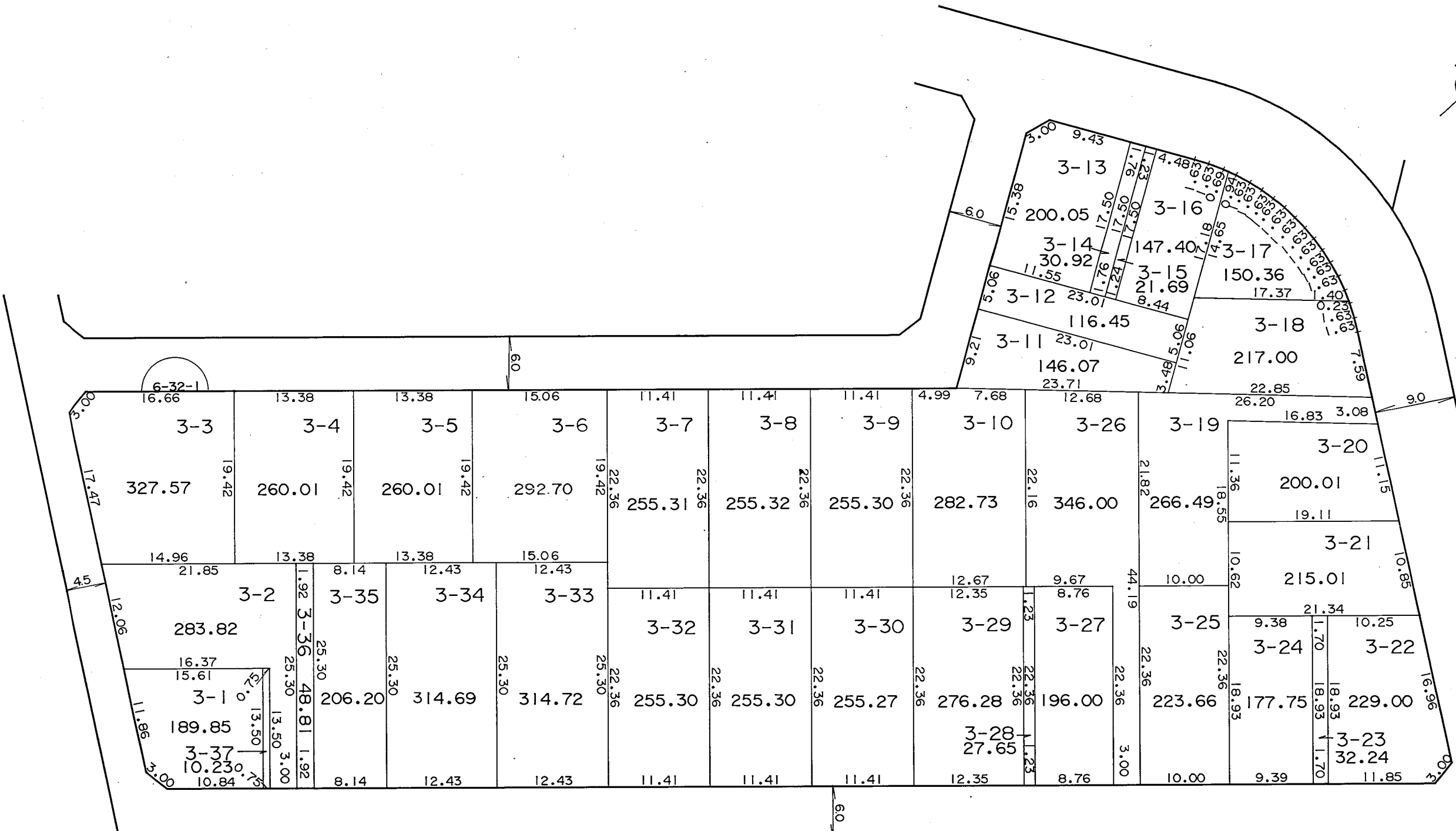
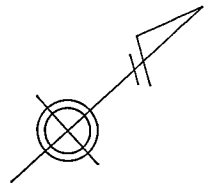




# 換地 図

縮尺 五百分之一

横浜市都筑区北山田五丁目



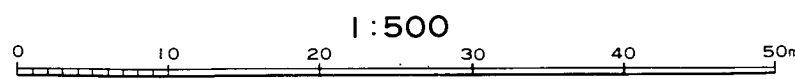
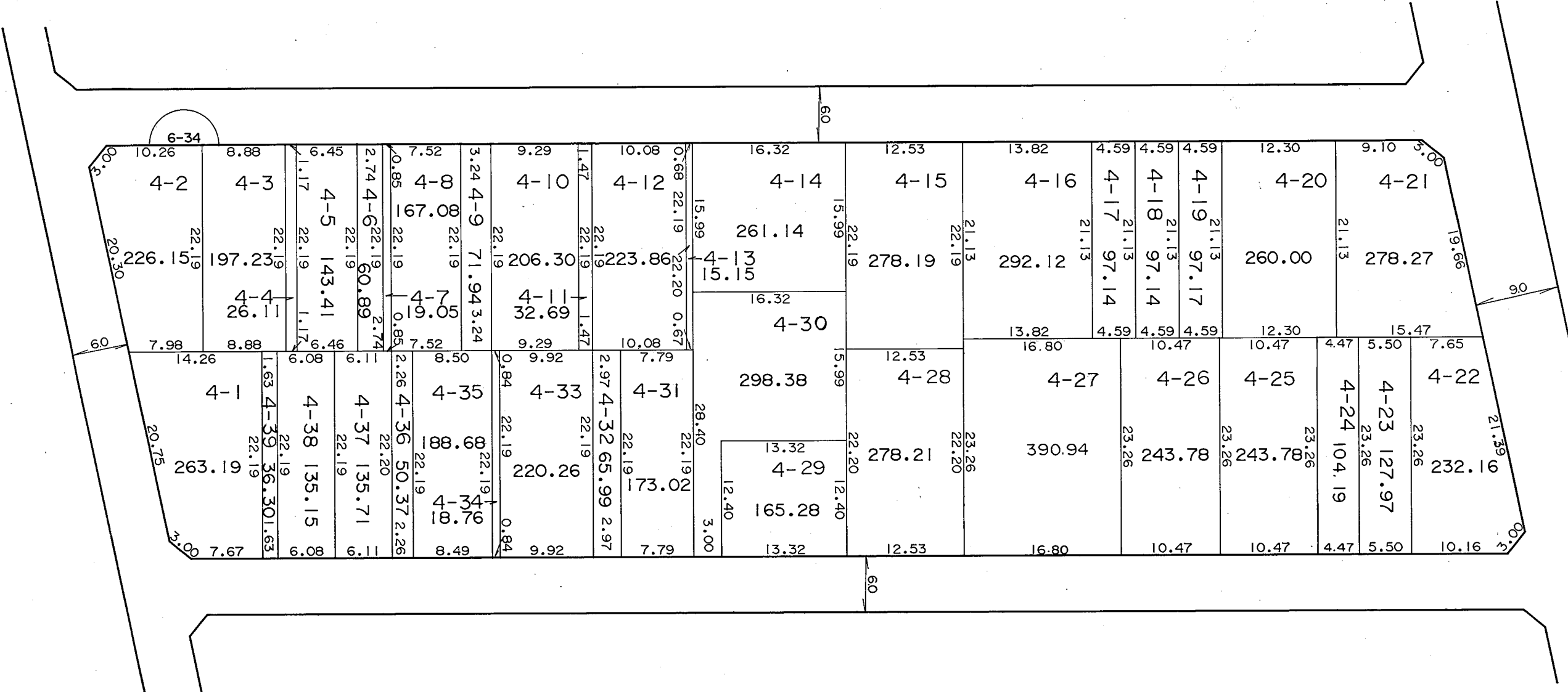
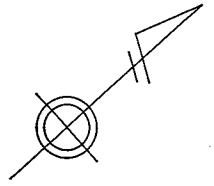
凡 例	
	街区番号
	地番
	辺長及び換地地積(m <sup>2</sup> )
	換地位置

住宅・都市整備公団

# 換 地 図

縮尺 五百分之一

横浜市都筑区北山田五丁目



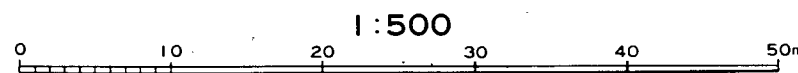
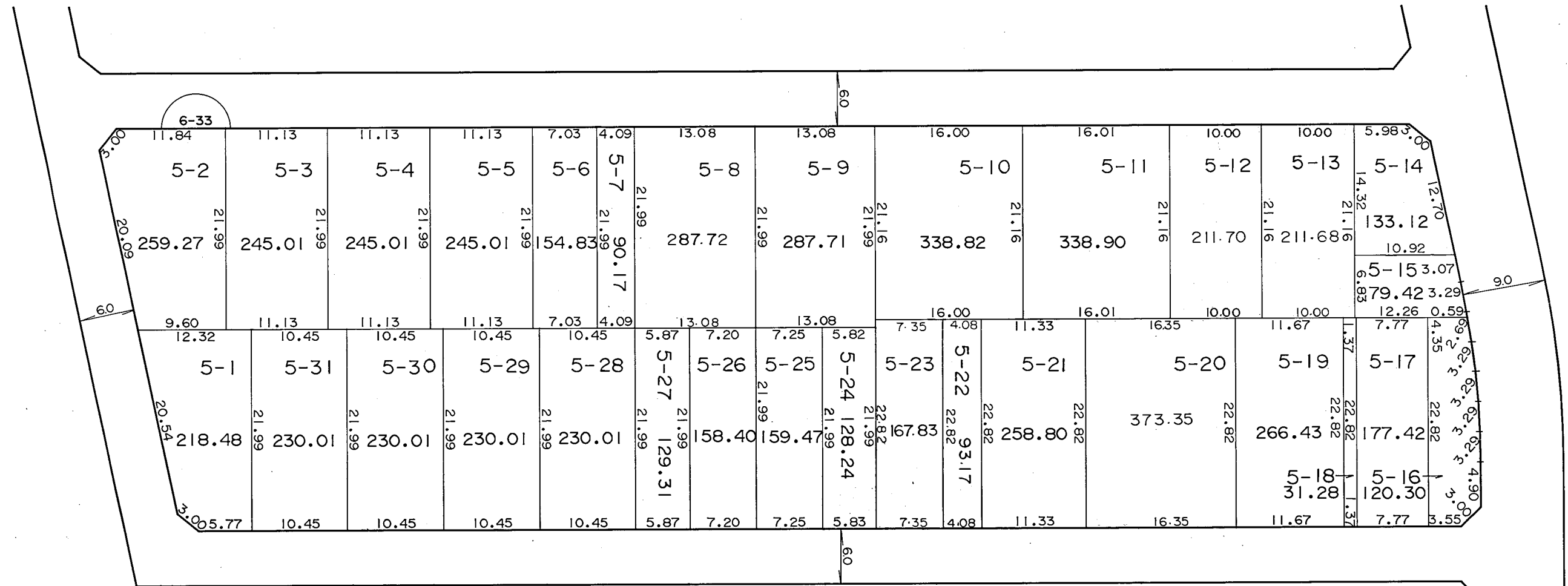
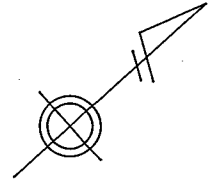
凡 例	
	街区番号
	地番
	辺長及び換地地積(m <sup>2</sup> )
	換地位置

住宅・都市整備公団

# 換地 図

縮尺 五百分之一

横浜市都筑区北山田五丁目



凡 例	
	街区番号
	地番
	辺長及び換地地積(m²)
	換地位置

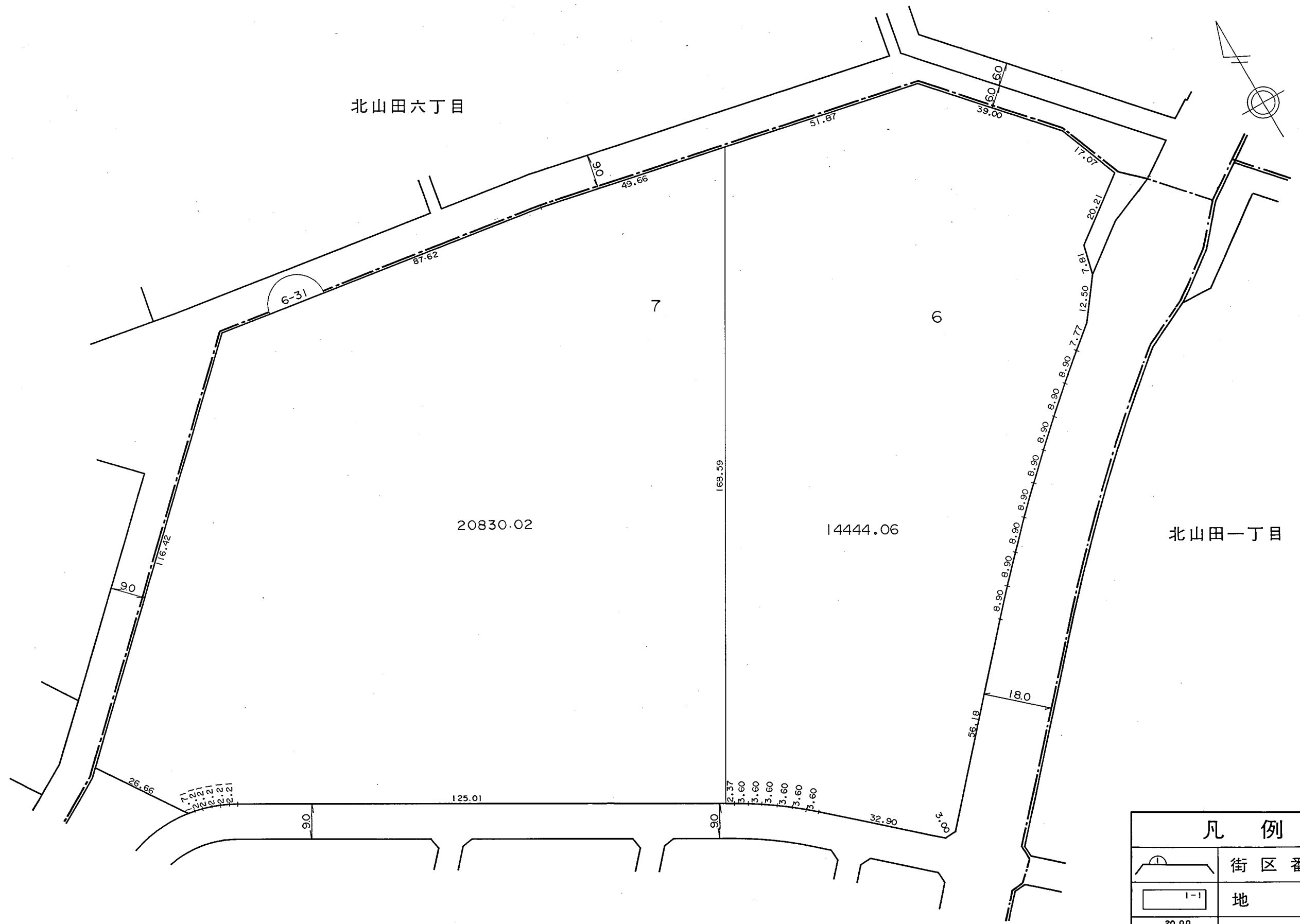
住宅・都市整備公団

# 換地 図

縮尺 千分之一

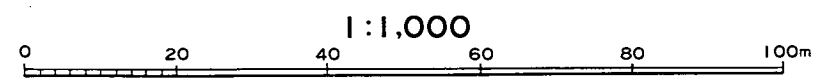
横浜市都筑区北山田五丁目

北山田七丁目



## 凡例

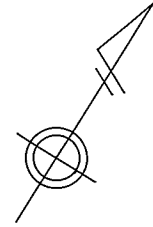
	街区番号
	地番
	辺長及び換地地積(m <sup>2</sup> )
	換地位置




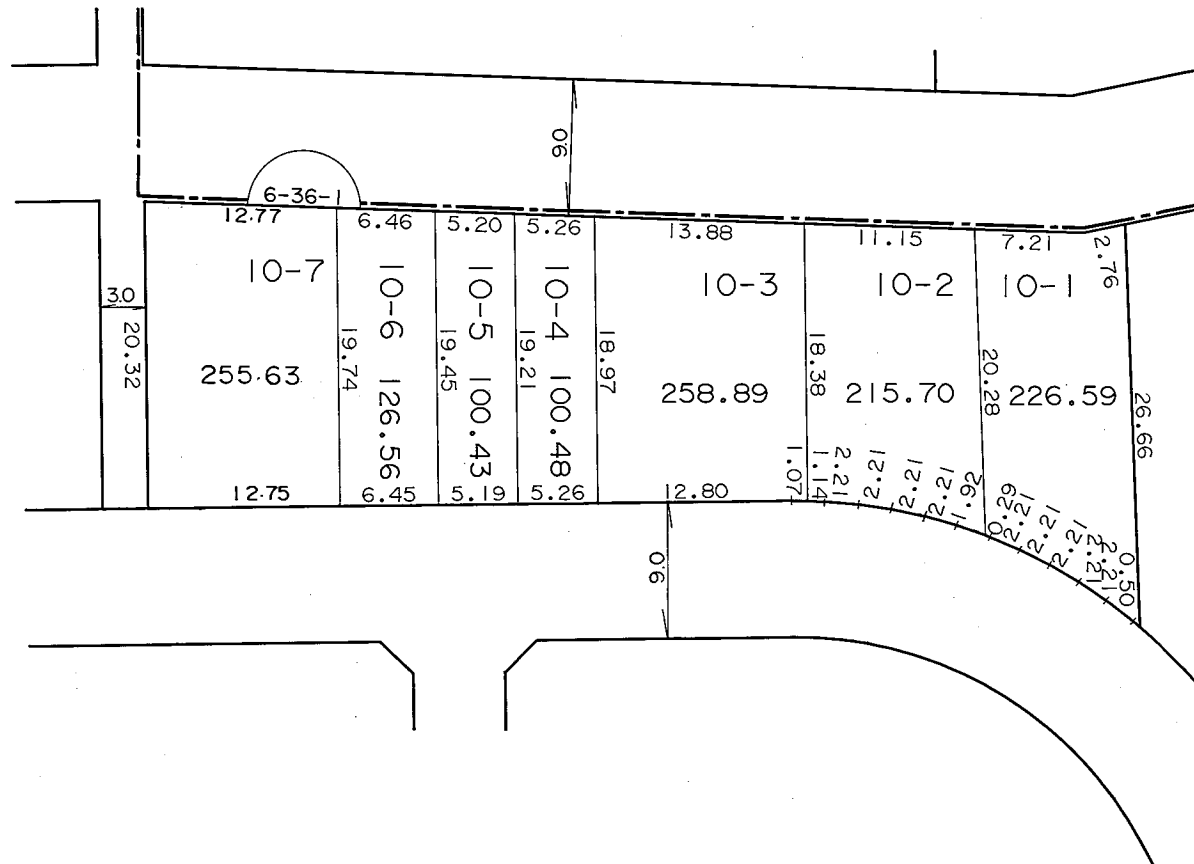
住宅・都市整備公団



横浜市都筑区北山田五丁目



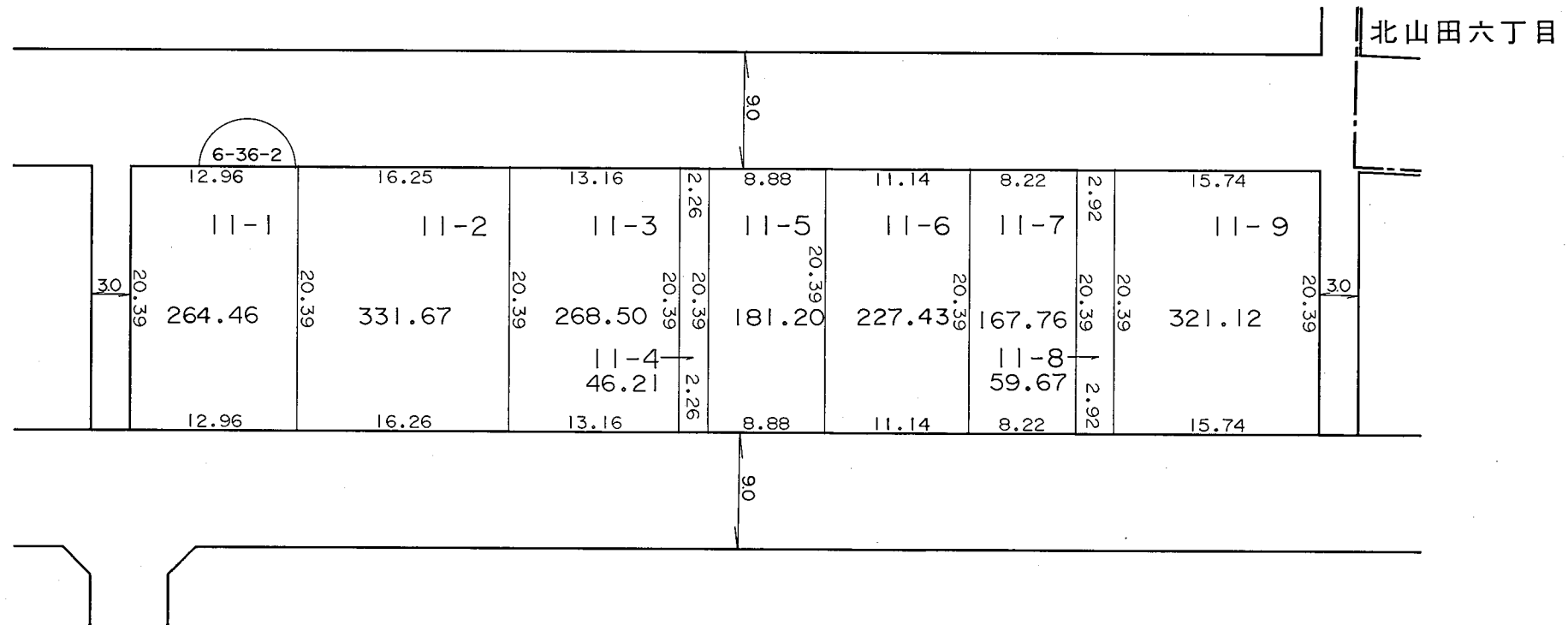
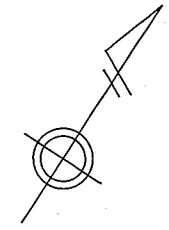
北山田六丁目




凡 例	
	街区番号
	地 番
	辺長及び換地地積(m²)
	換地位置

住宅・都市整備公団

横浜市都筑区北山田五丁目



凡 例	
	街区番号
	地 番
	辺長及び換地地積(m²)
	換地位置

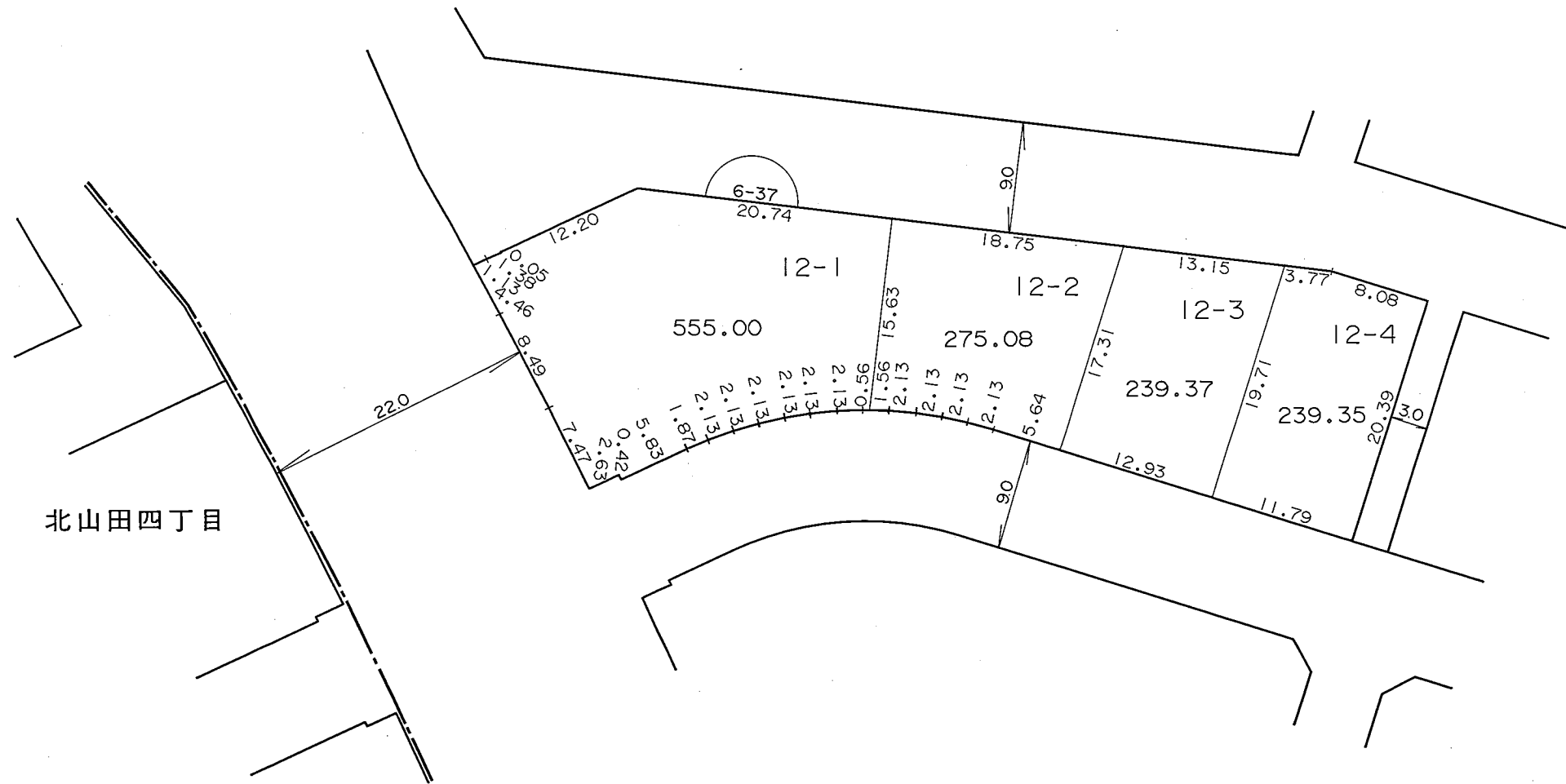
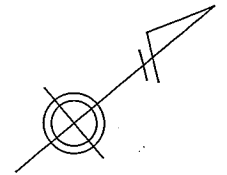


住宅・都市整備公団

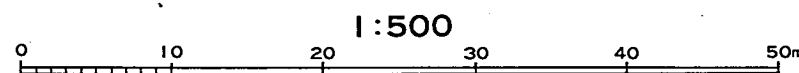
# 換 地 図

縮尺 五百分之一

横浜市都筑区北山田五丁目



北山田四丁目



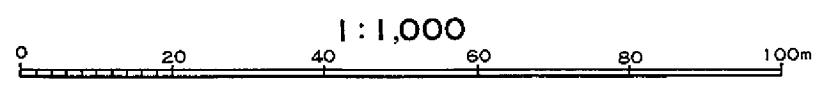
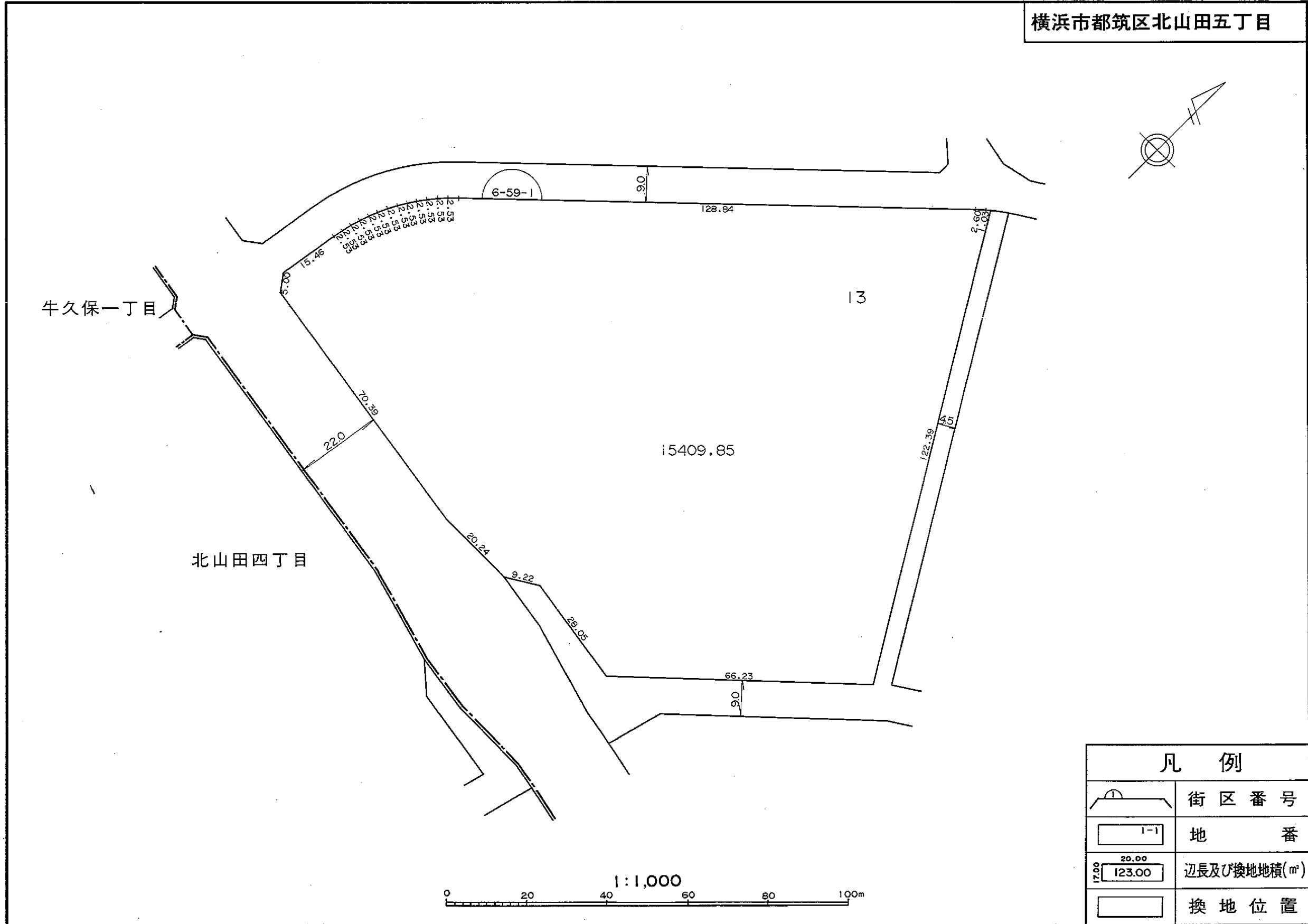
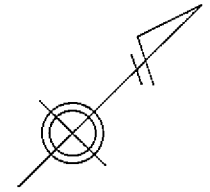
凡 例	
	街区番号
	地 番
	辺長及び換地地積(m <sup>2</sup> )
	換地位置

住宅・都市整備公団

# 換地 図

縮尺 千分之一

横浜市都筑区北山田五丁目



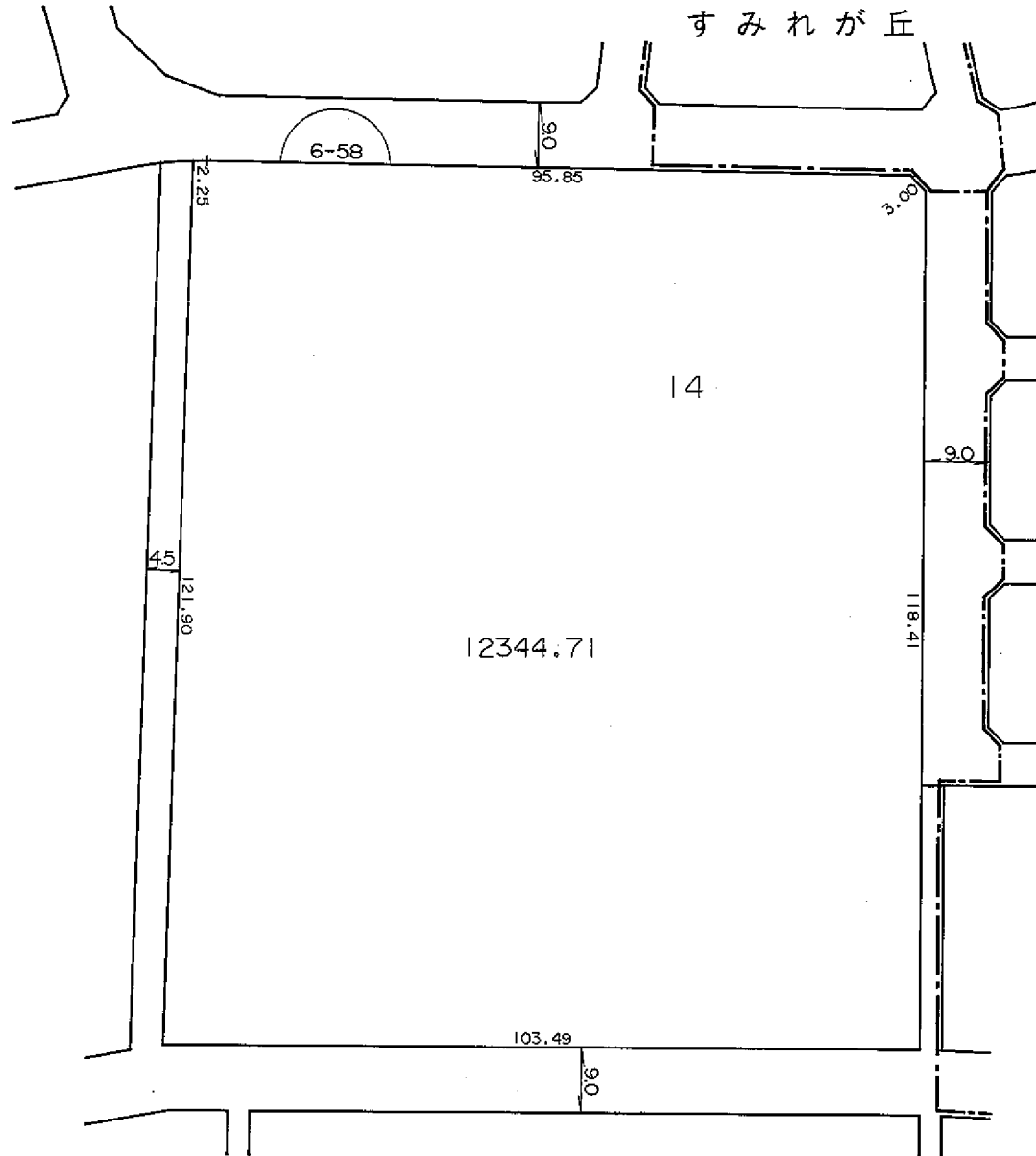
凡 例	
	街区番号
	地番
	辺長及び換地地積(m <sup>2</sup> )
	換地位置

住宅・都市整備公団

# 換 地 図

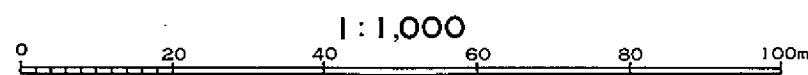
縮尺 千分之一

横浜市都筑区北山田五丁目



北山田六丁目

凡 例	
	街区番号
	地 番
	辺長及び換地地積(m <sup>2</sup> )
	換地位置

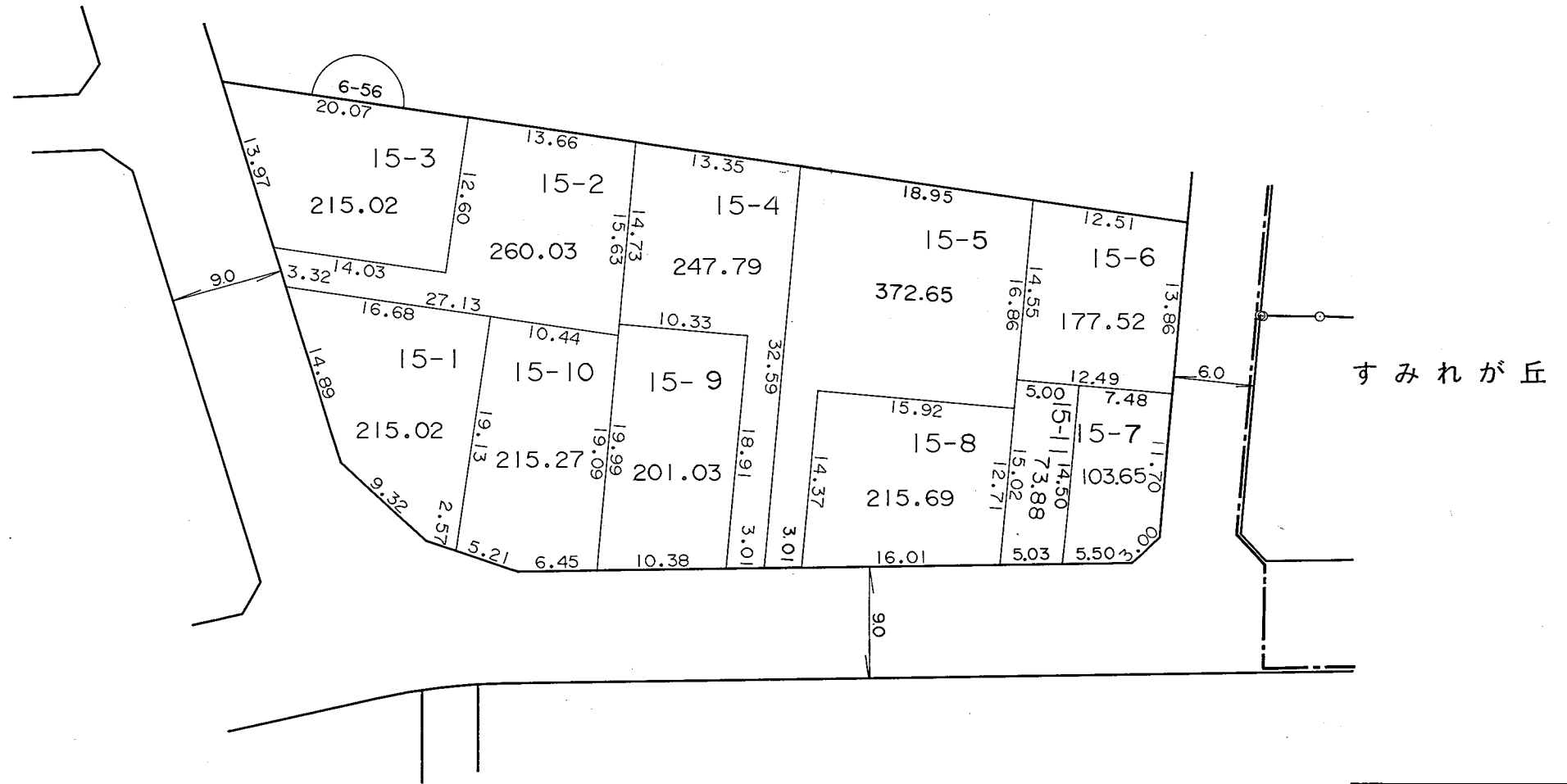
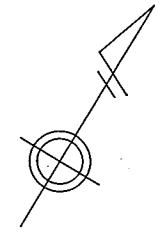


住宅・都市整備公団

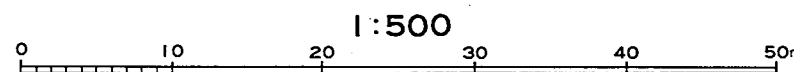
# 換地 図

縮尺 五百分之一

横浜市都筑区北山田五丁目

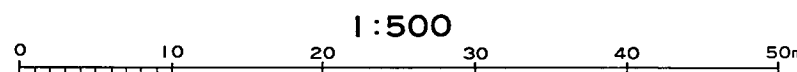
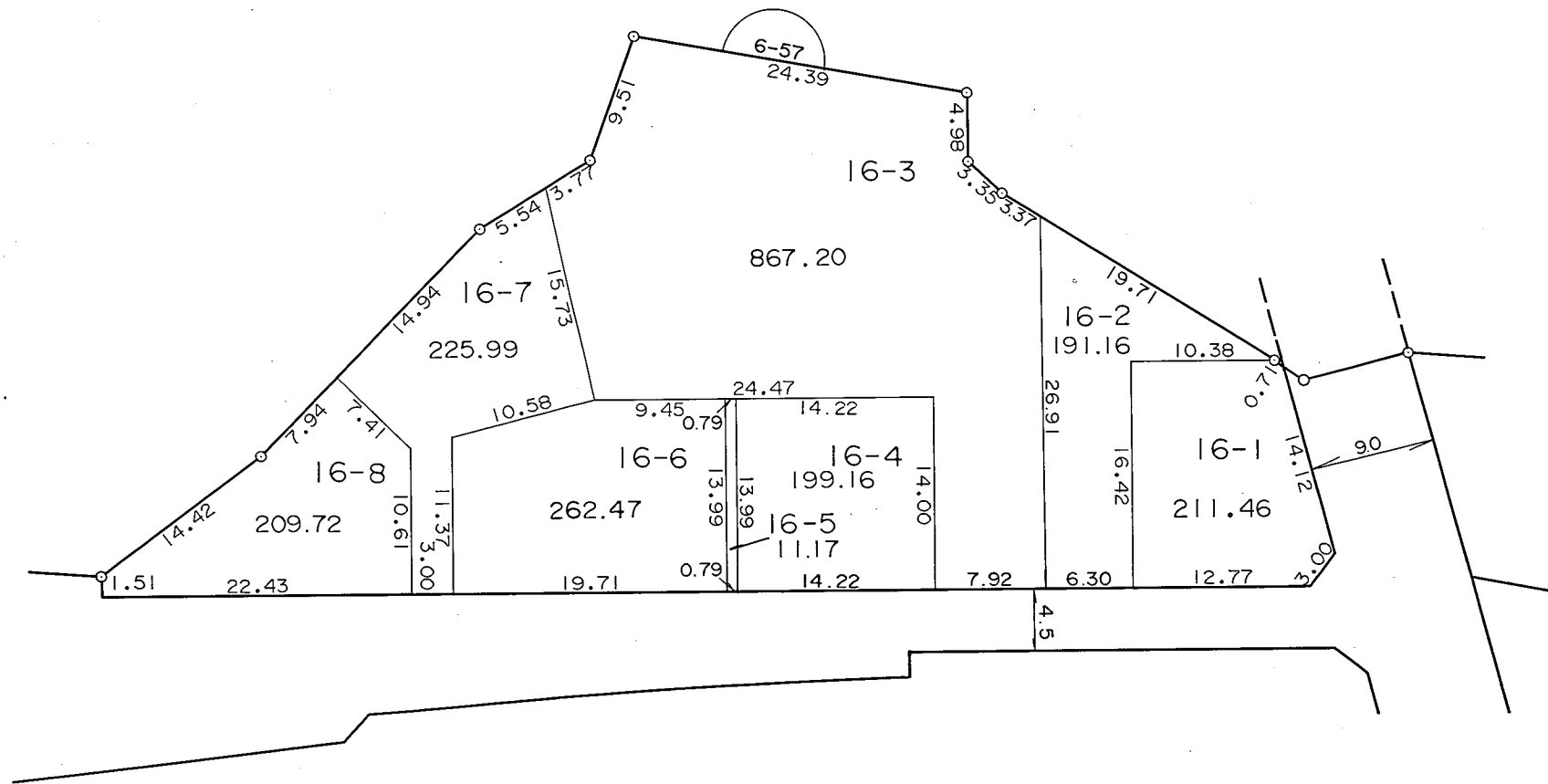
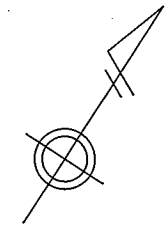


凡 例	
	街区番号
	地 番
	辺長及び換地地積(m <sup>2</sup> )
	換地位置



住宅・都市整備公団

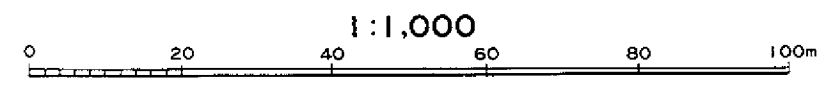
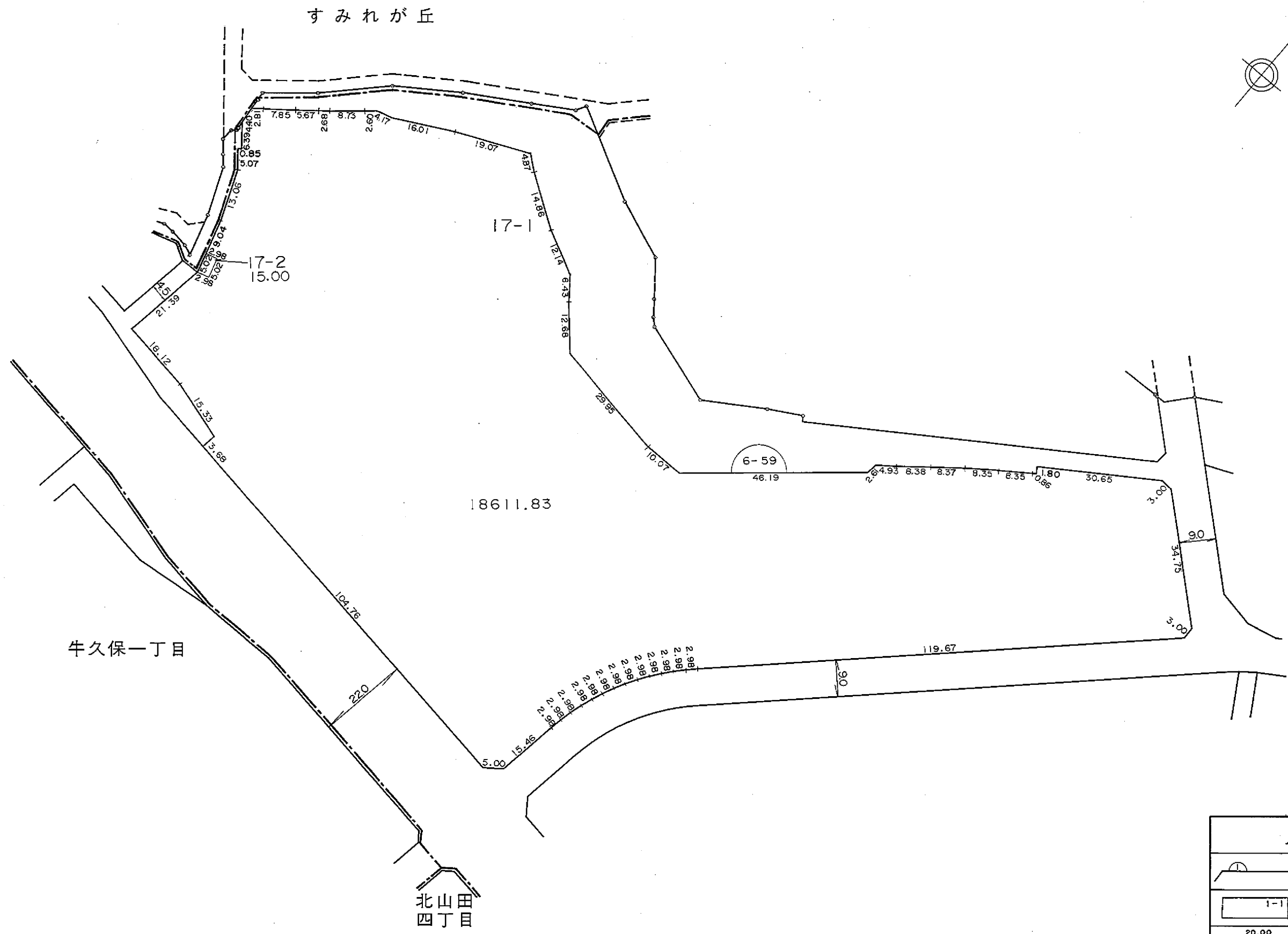
横浜市都筑区北山田五丁目



凡 例	
	街区番号
	地 番
	辺長及び換地地積 (m <sup>2</sup> )
	換地位置

住宅・都市整備公団

横浜市都筑区北山田五丁目

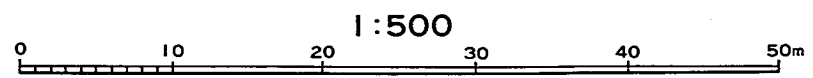
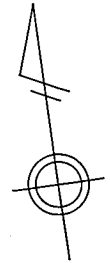
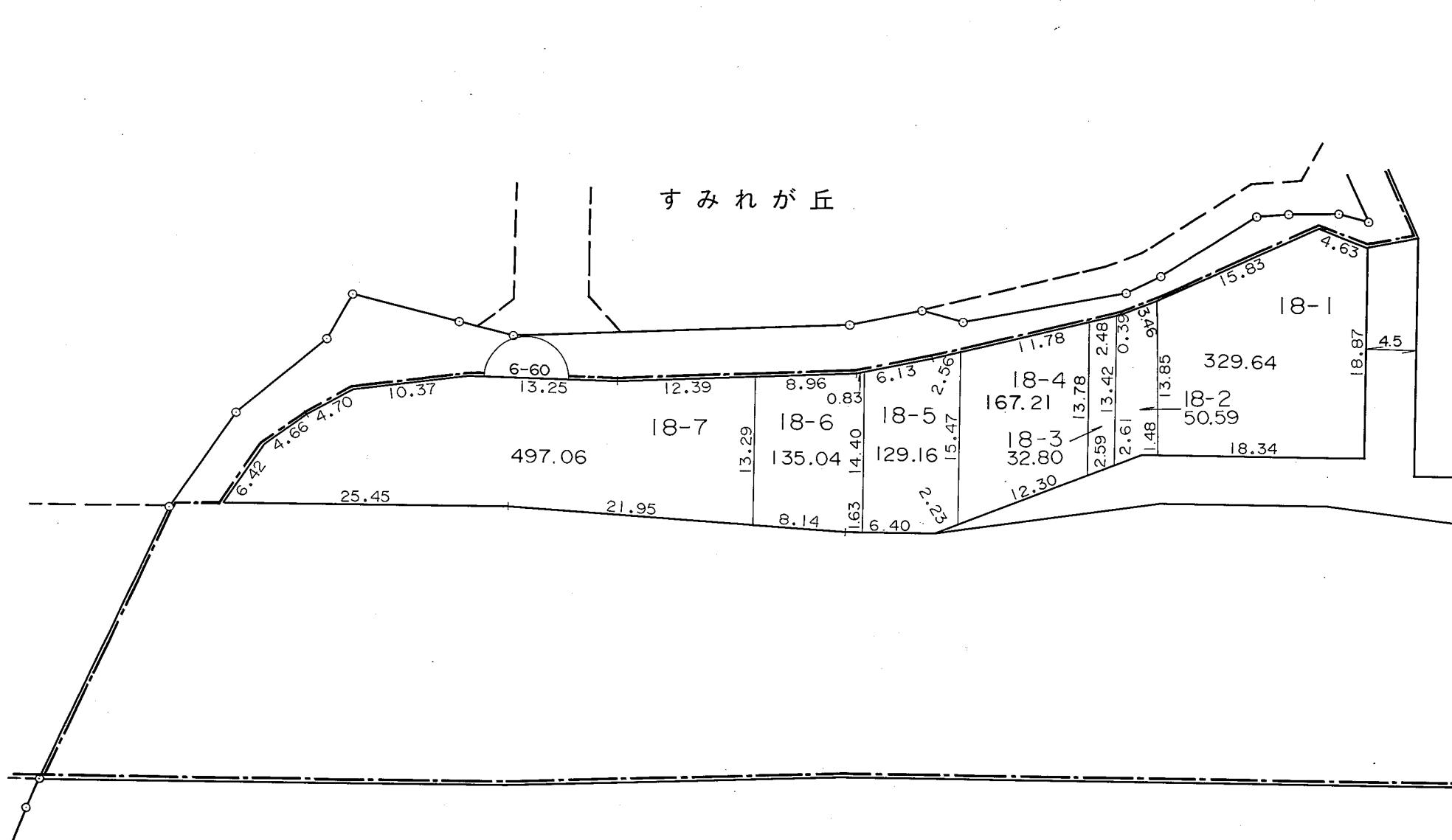


凡 例	
	街区番号
	地 番
	辺長及び換地地積(m <sup>2</sup> )
	換地位置

住宅・都市整備公団



横浜市都筑区北山田五丁目



凡 例	
	街区番号
	地 番
	辺長及び換地地積(m <sup>2</sup> )
	換地位置

住宅・都市整備公団

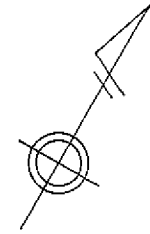
# 横浜北部新都市第一地区 土地区画整理事業

## 北山田六丁目

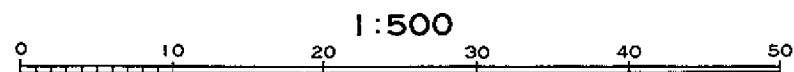
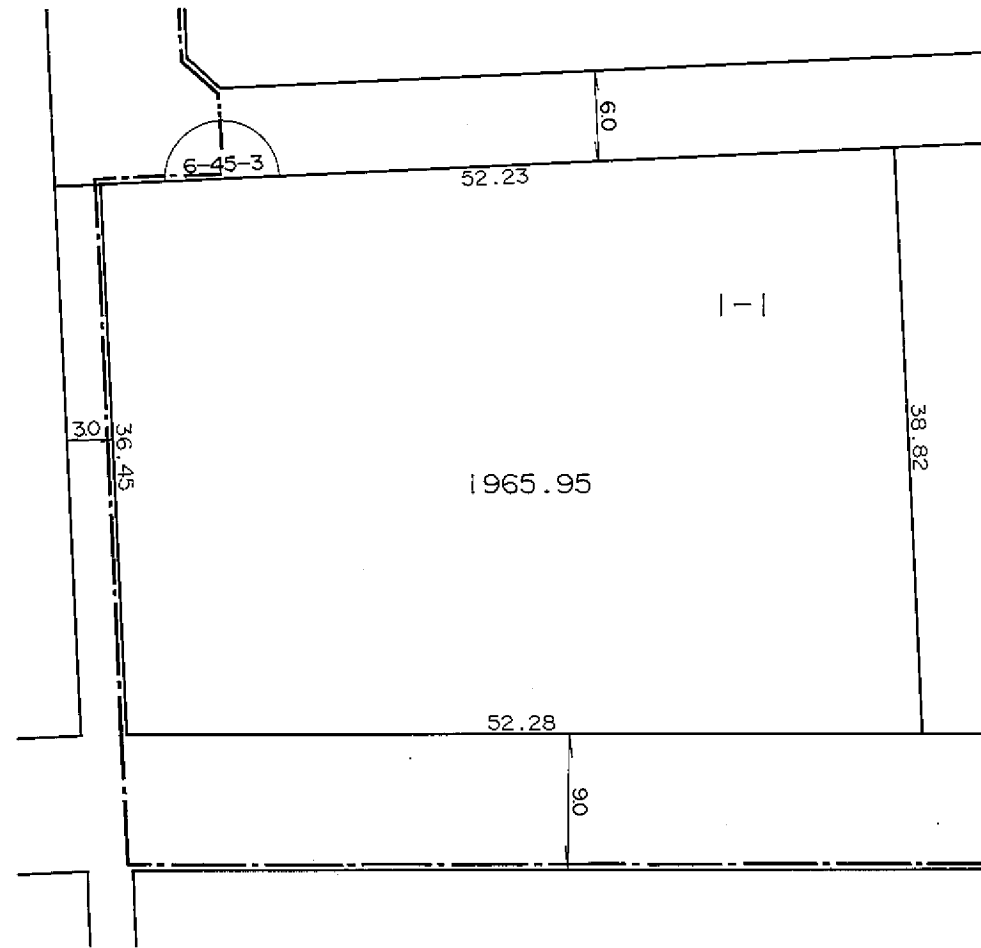
# 換地 図

縮尺 五百分之一

横浜市都筑区北山田六丁目



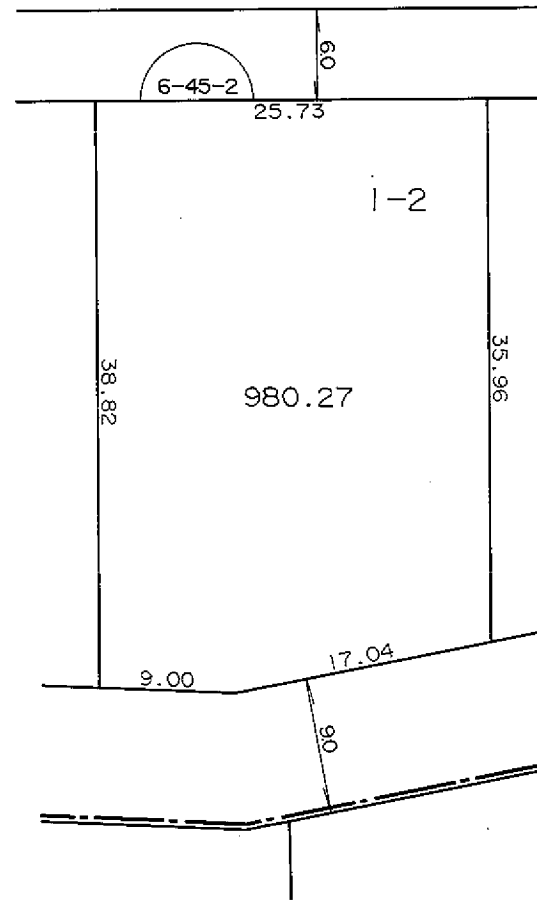
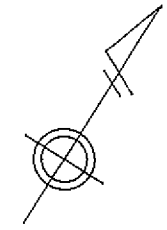
北山田五丁目




凡 例	
	街区番号
	地 番
	辺長及び換地地積(m <sup>2</sup> )
	換地位置

住宅・都市整備公団

横浜市都筑区北山田六丁目



北山田五丁目


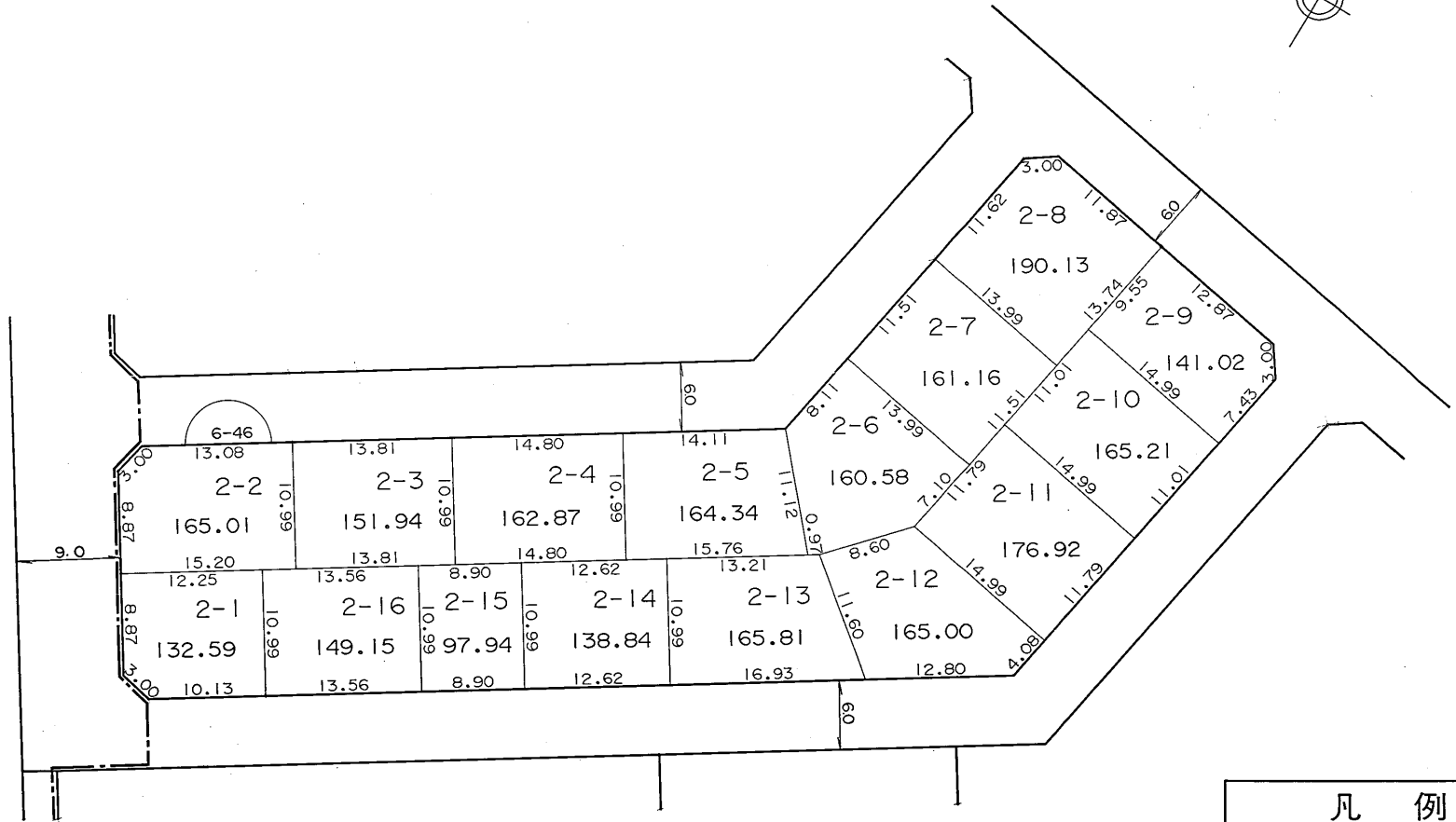
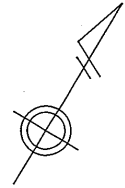


凡 例	
	街区番号
	地 番
	辺長及び換地地積(m <sup>2</sup> )
	換地位置

住宅・都市整備公団

横浜市都筑区北山田六丁目

北山田五丁目



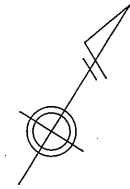
凡 例	
	街区番号
	地番
	辺長及び換地地積(㎡)
	換地位置

住宅・都市整備公団

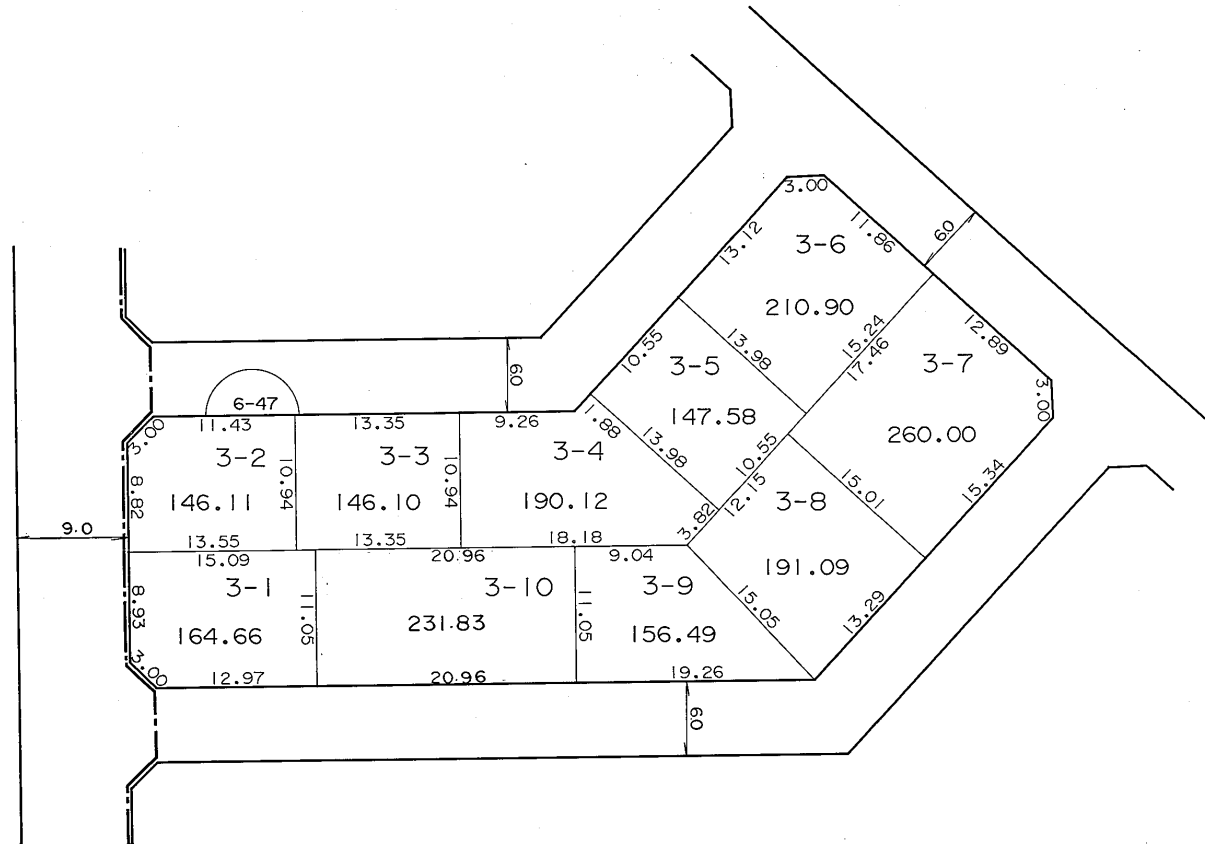
# 換 地 図

縮尺 五百分之一


横浜市都筑区北山田六丁目



北山田五丁目



凡 例	
	街区番号
	地 番
	辺長及び換地地積(㎡)
	換地位置



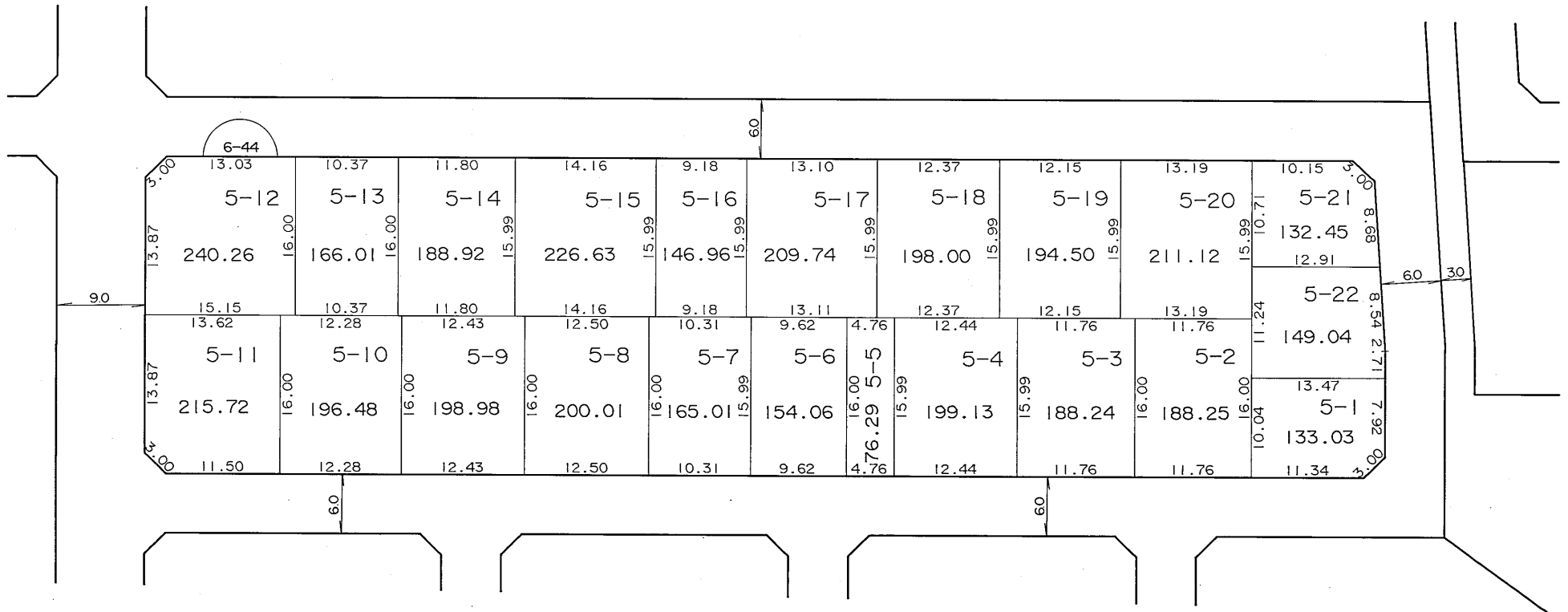
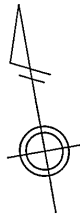
住宅・都市整備公団



# 換地 図


縮尺 五百分之一

横浜市都筑区北山田六丁目



住宅・都市整備公団

凡 例	
	街区番号
	地番
	辺長及び換地地積(㎡)
	換地位置

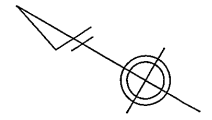




# 換 地 図

縮尺 五百分之一

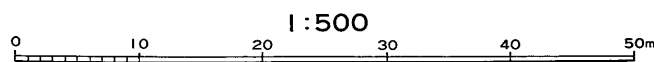
横浜市都筑区北山田六丁目



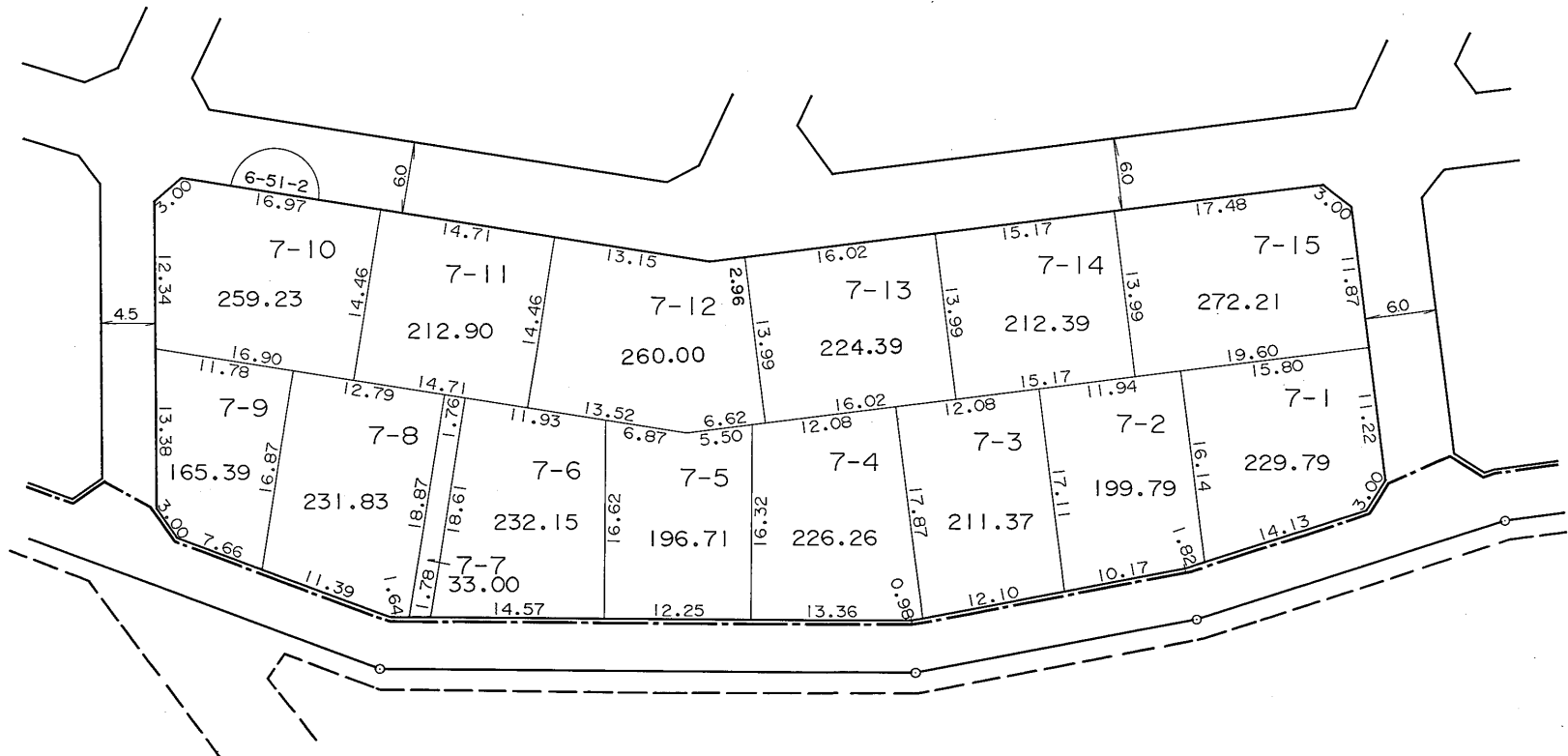

すみれが丘

住宅・都市整備公団  
 北山田五丁目

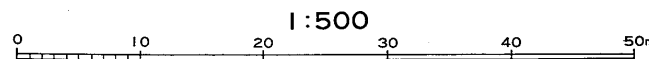
凡 例	
	街区番号
	地番
	辺長及び換地地積(m <sup>2</sup> )
	換地位置



横浜市都筑区北山田六丁目



すみれが丘


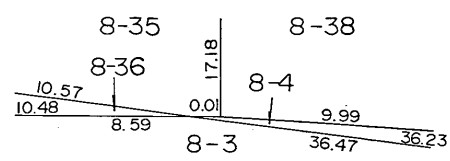
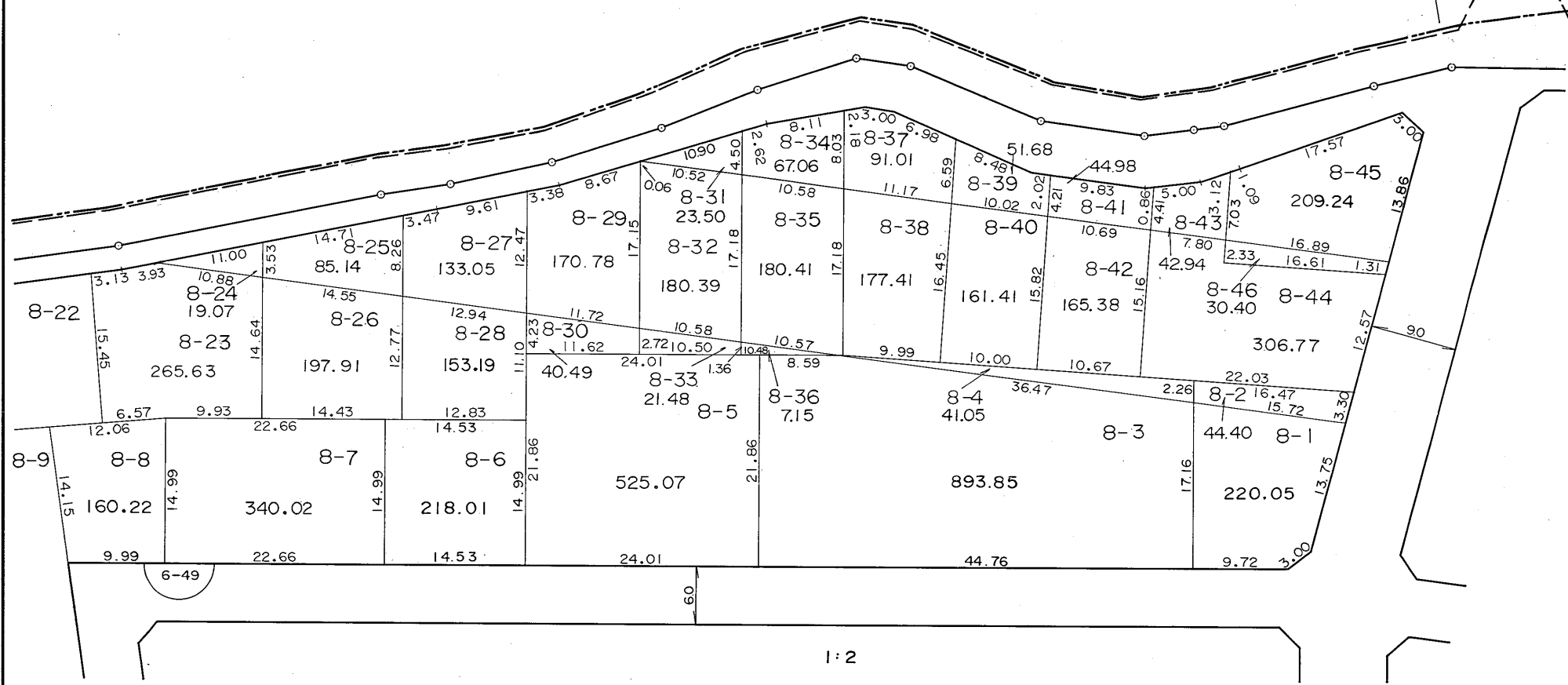
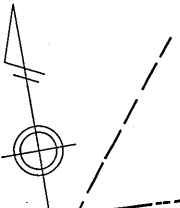


凡 例	
	街区番号
	地 番
	辺長及び換地地積(m <sup>2</sup> )
	換地位置

住宅・都市整備公団

横浜市都筑区北山田六丁目

川 崎 市



凡 例	
	街区番号
	地 番
	辺長及び換地地積(m <sup>2</sup> )
	換地位置

住宅・都市整備公団

# 換 地 図

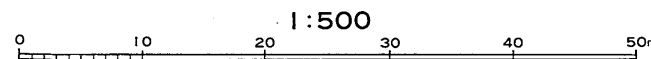
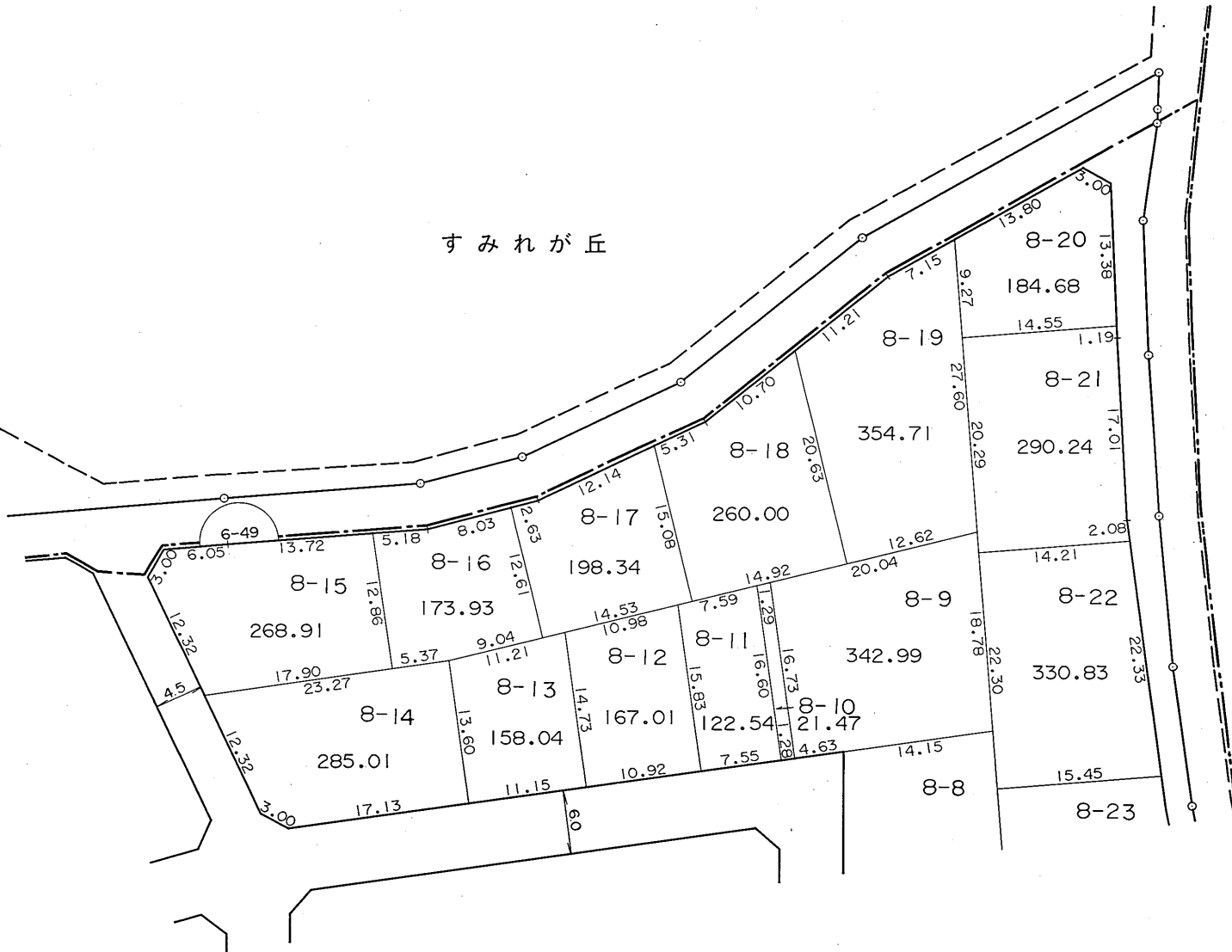
縮尺 五百分之一

横浜市都筑区北山田六丁目



すみれが丘

川 崎 市



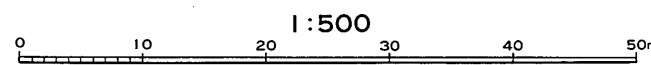
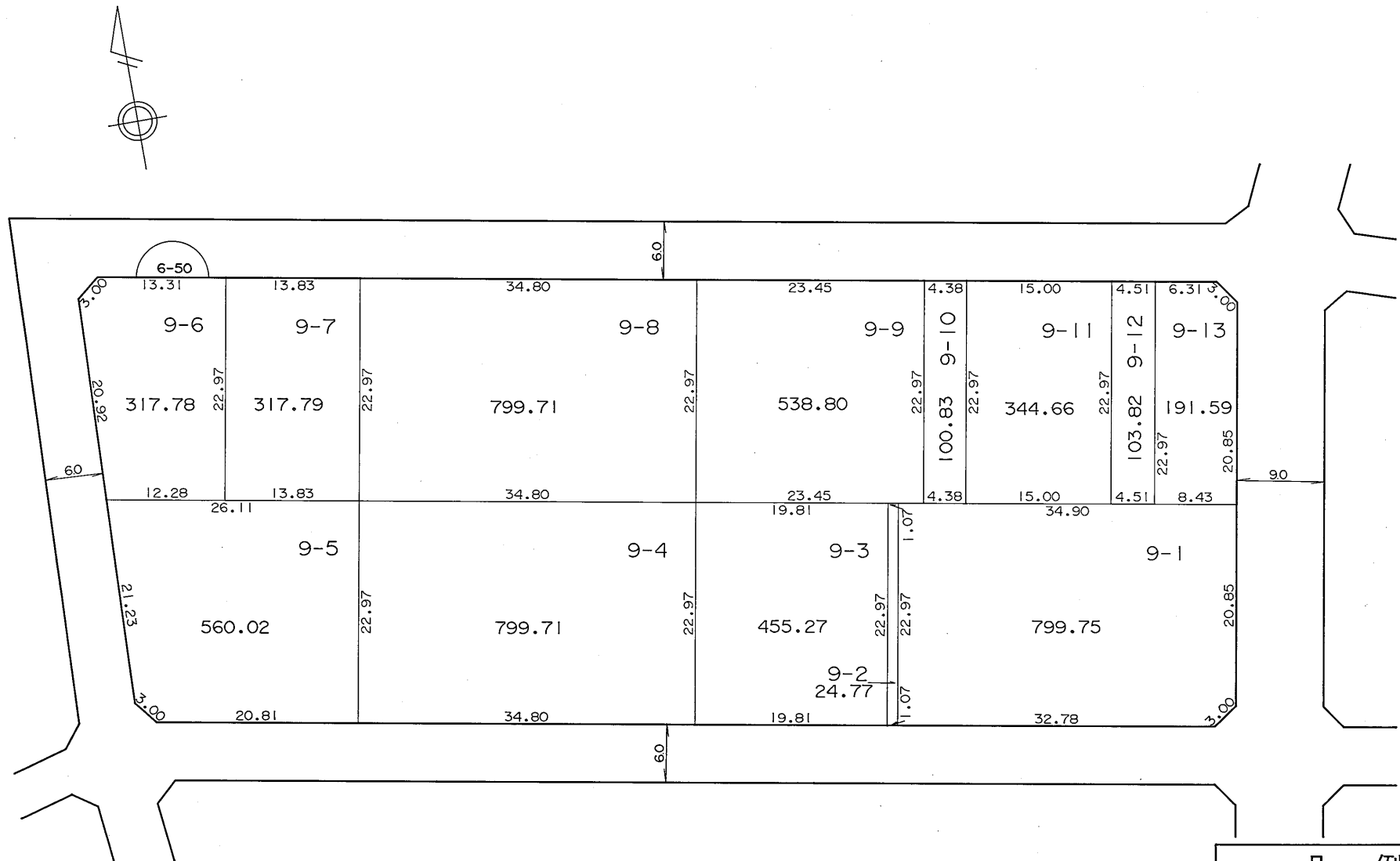
凡 例	
	街区番号
	地 番
	辺長及び換地地積(㎡)
	換地位置

住宅・都市整備公団

# 換地 図

縮尺 五百分之一

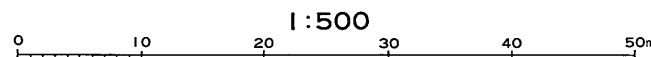
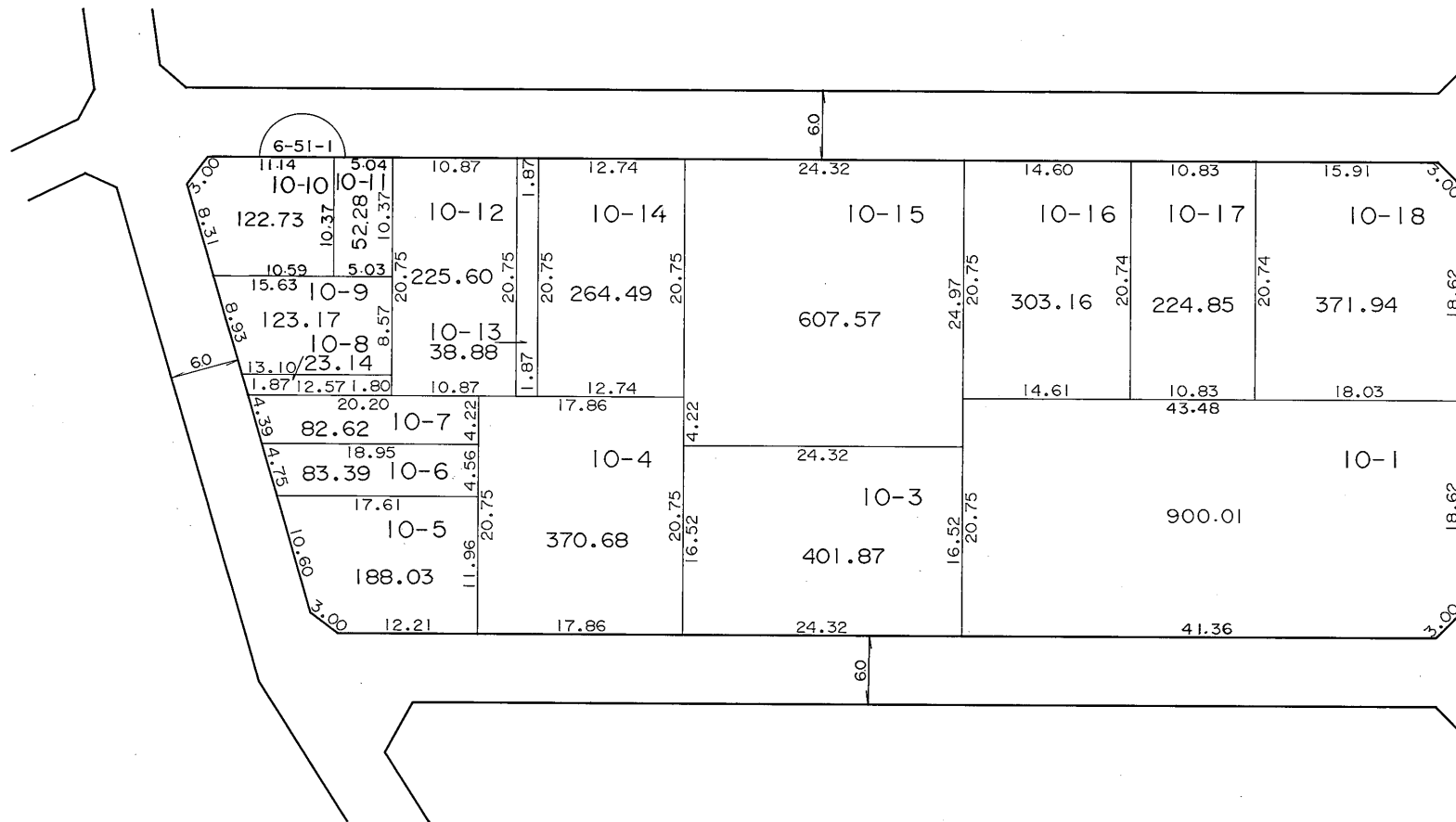
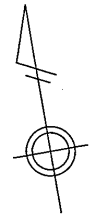
横浜市都筑区北山田六丁目



凡 例	
	街区番号
	地番
	辺長及び換地地積(㎡)
	換地位置

住宅・都市整備公団

横浜市都筑区北山田六丁目



凡 例	
	街区番号
	地番
	辺長及び換地地積(m²)
	換地位置


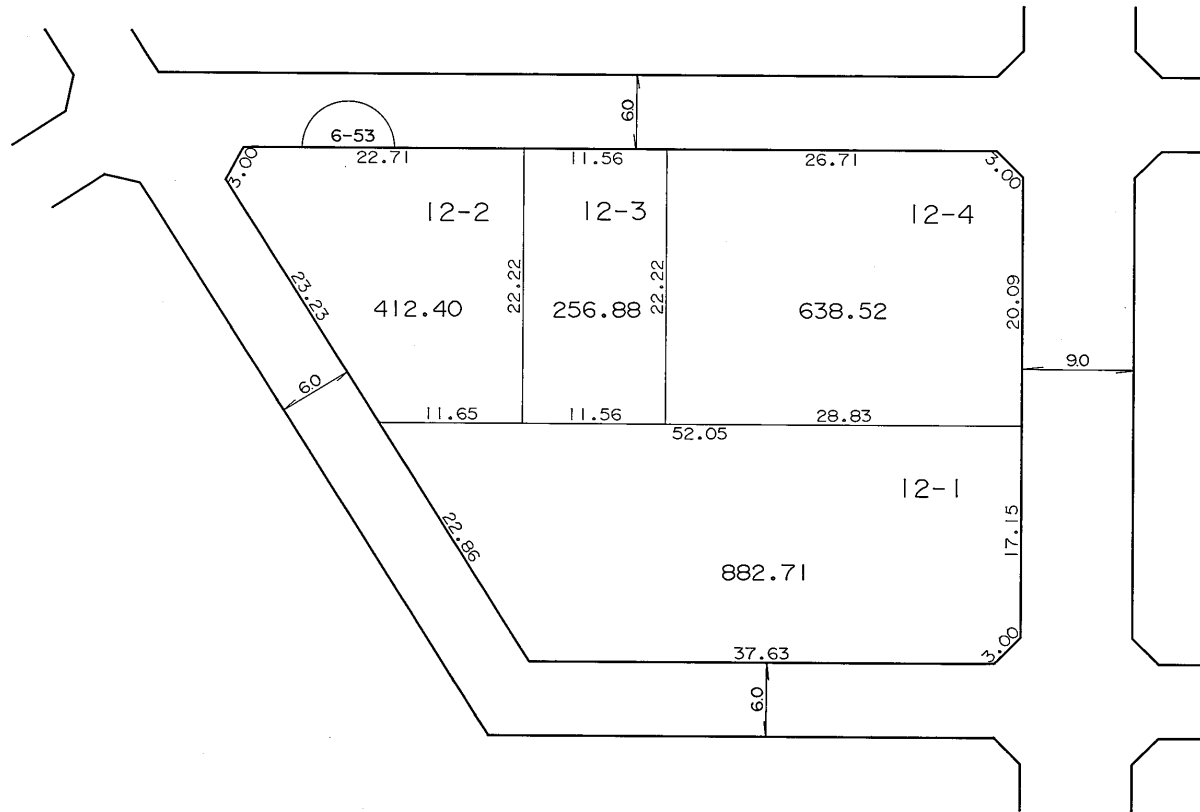
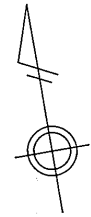
住宅・都市整備公団



# 換地 図

縮尺 五百分之一

横浜市都筑区北山田六丁目

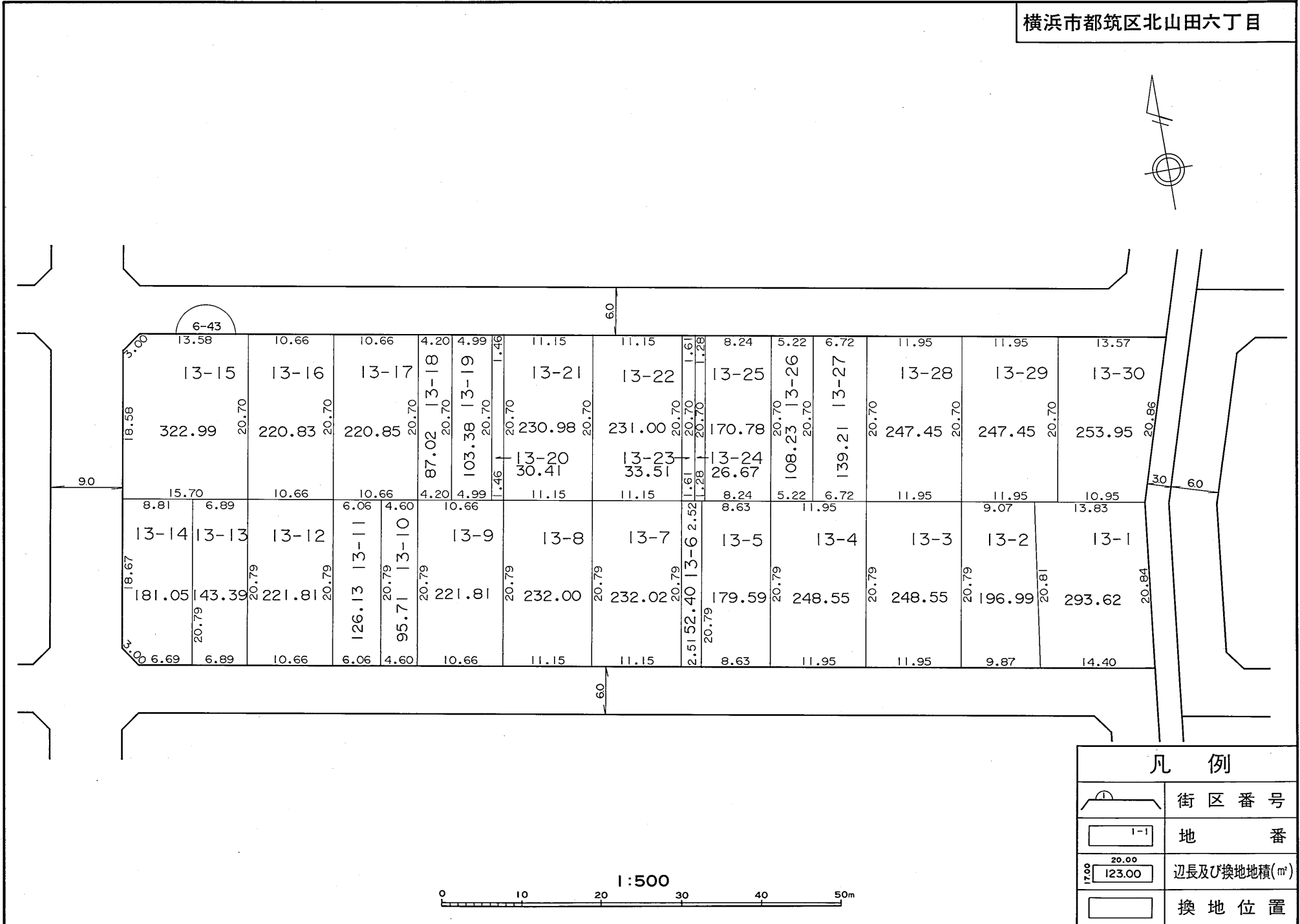
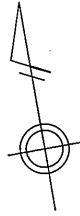


凡 例	
	街区番号
	地 番
	辺長及び換地地積(m <sup>2</sup> )
	換地位置

住宅・都市整備公団



横浜市都筑区北山田六丁目

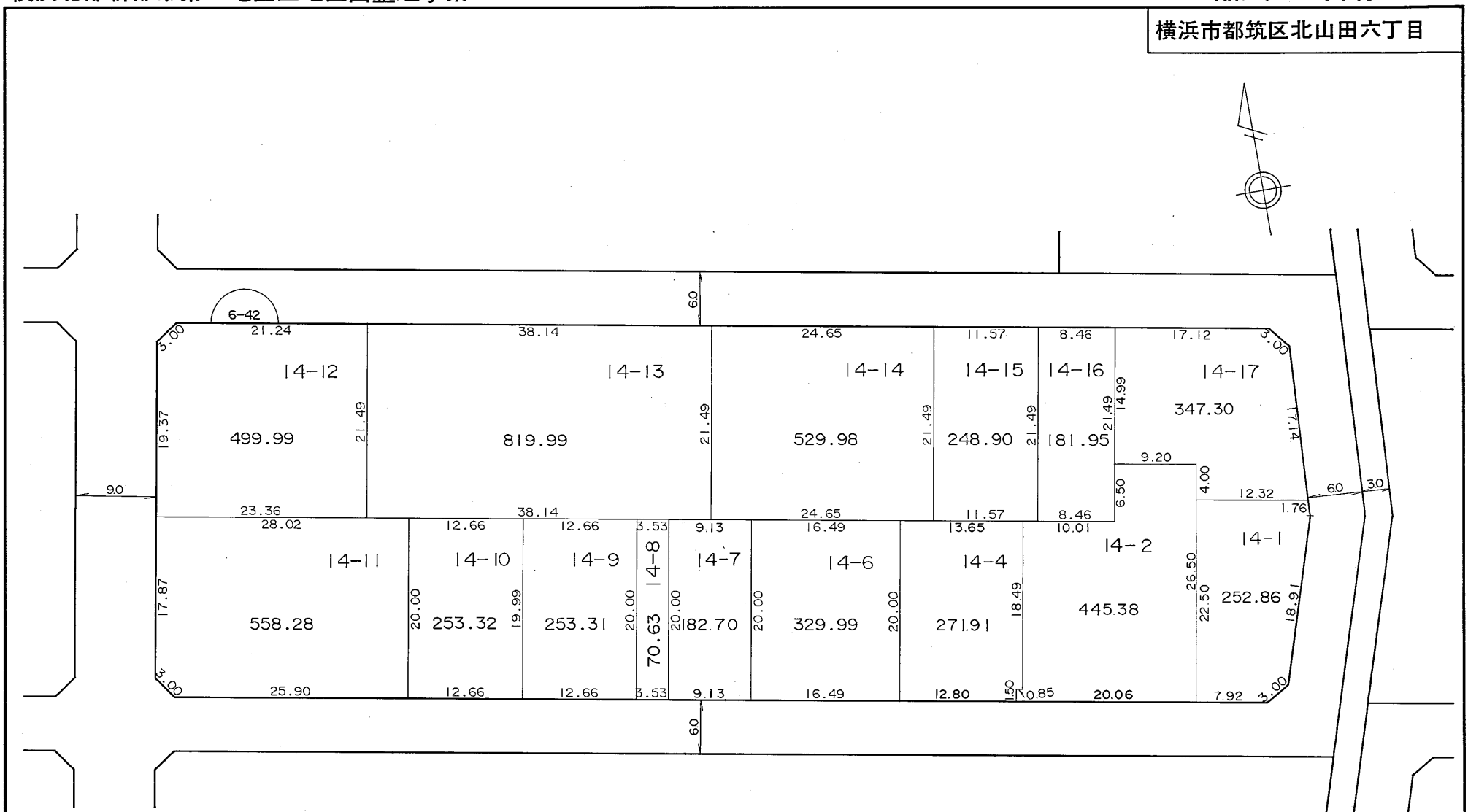
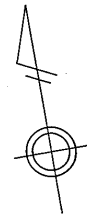


住宅・都市整備公団


# 換 地 図

縮尺 五百分之一

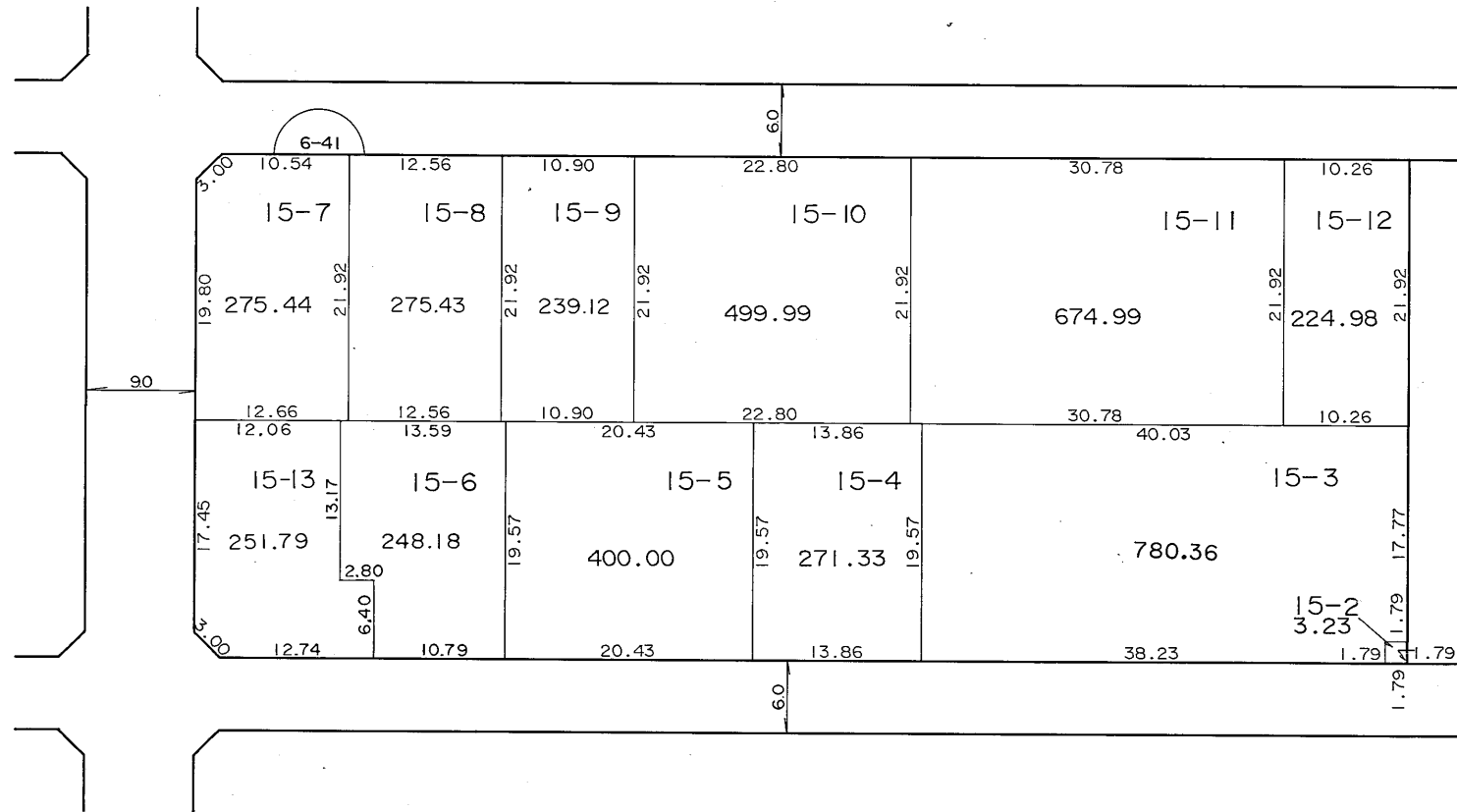
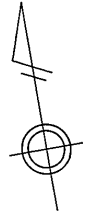
横浜市都筑区北山田六丁目




凡 例	
	街区番号
	地番
	辺長及び換地地積(㎡)
	換地位置



横浜市都筑区北山田六丁目



凡 例	
	街区番号
	地 番
	辺長及び換地地積 (㎡)
	換 地 位 置



住 宅 ・ 都 市 整 備 公 団




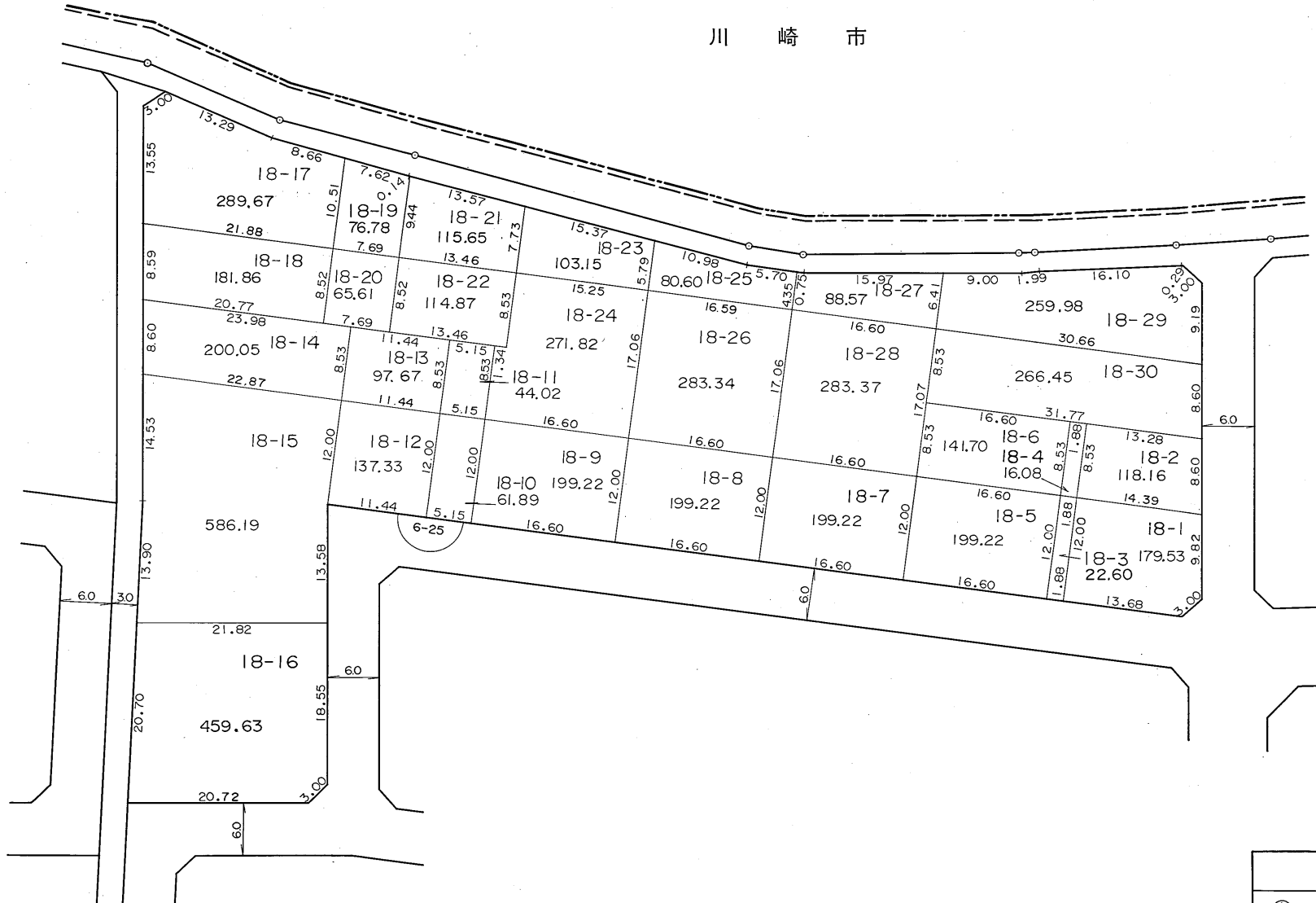


# 換 地 図

縮尺 五百分之一

横浜市都筑区北山田六丁目

川 崎 市


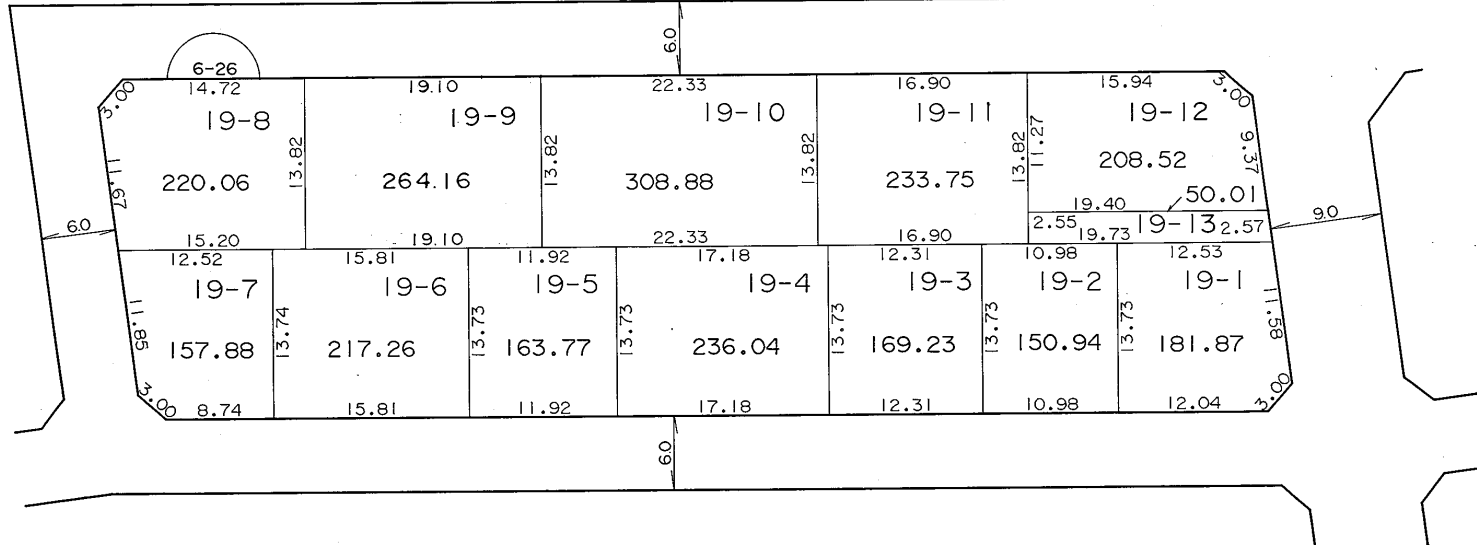
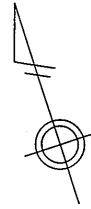


凡 例	
	街区番号
	地 番
	辺長及び換地地積(m <sup>2</sup> )
	換地位置

住宅・都市整備公団

# 換 地 図

横浜市都筑区北山田六丁目



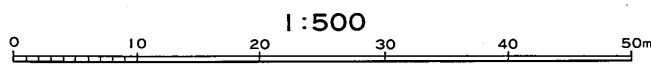
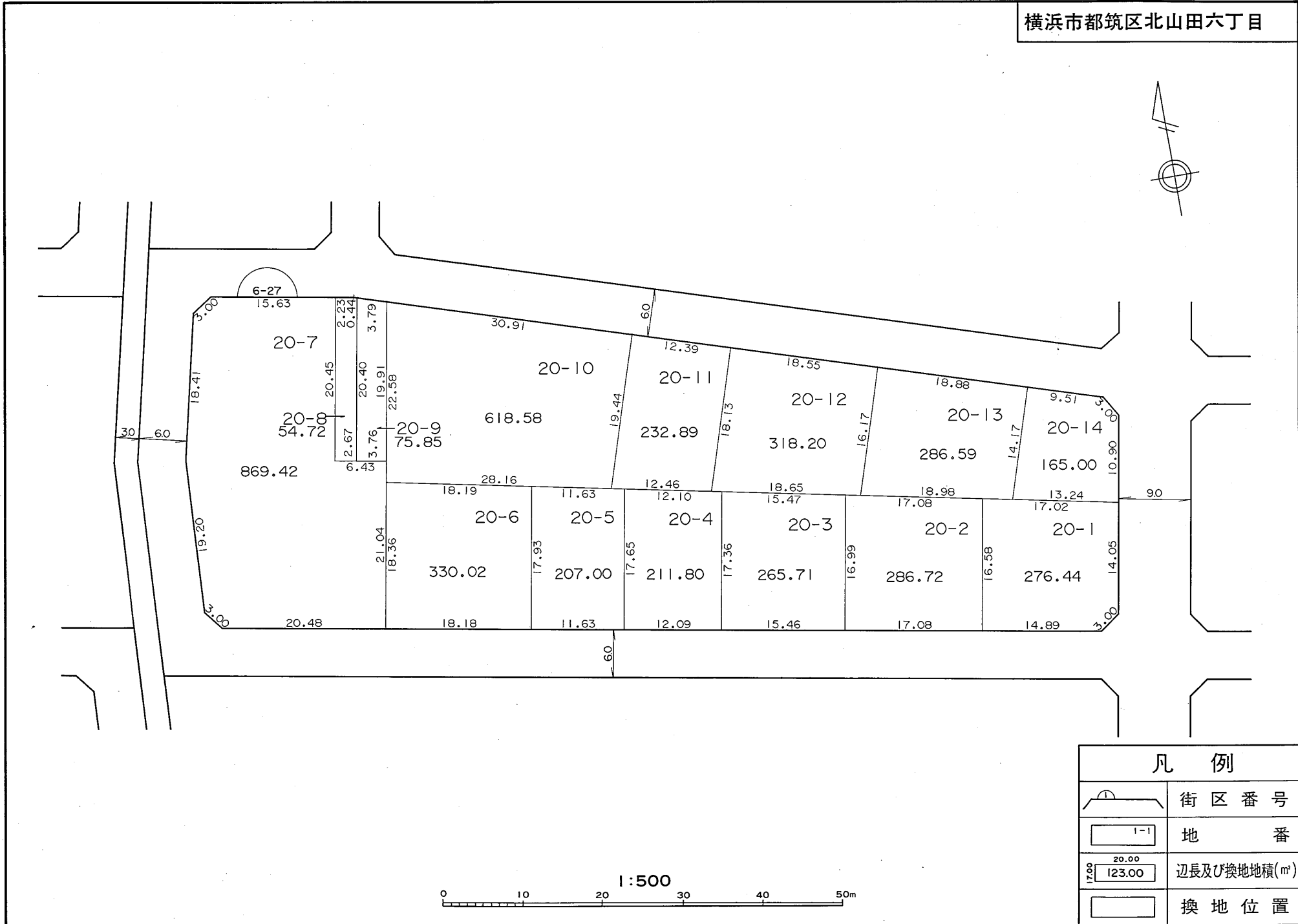
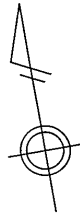
凡 例	
	街区番号
	地番
	辺長及び換地地積(m²)
	換地位置

住宅・都市整備公団

# 換 地 図

縮尺 五百分之一

横浜市都筑区北山田六丁目

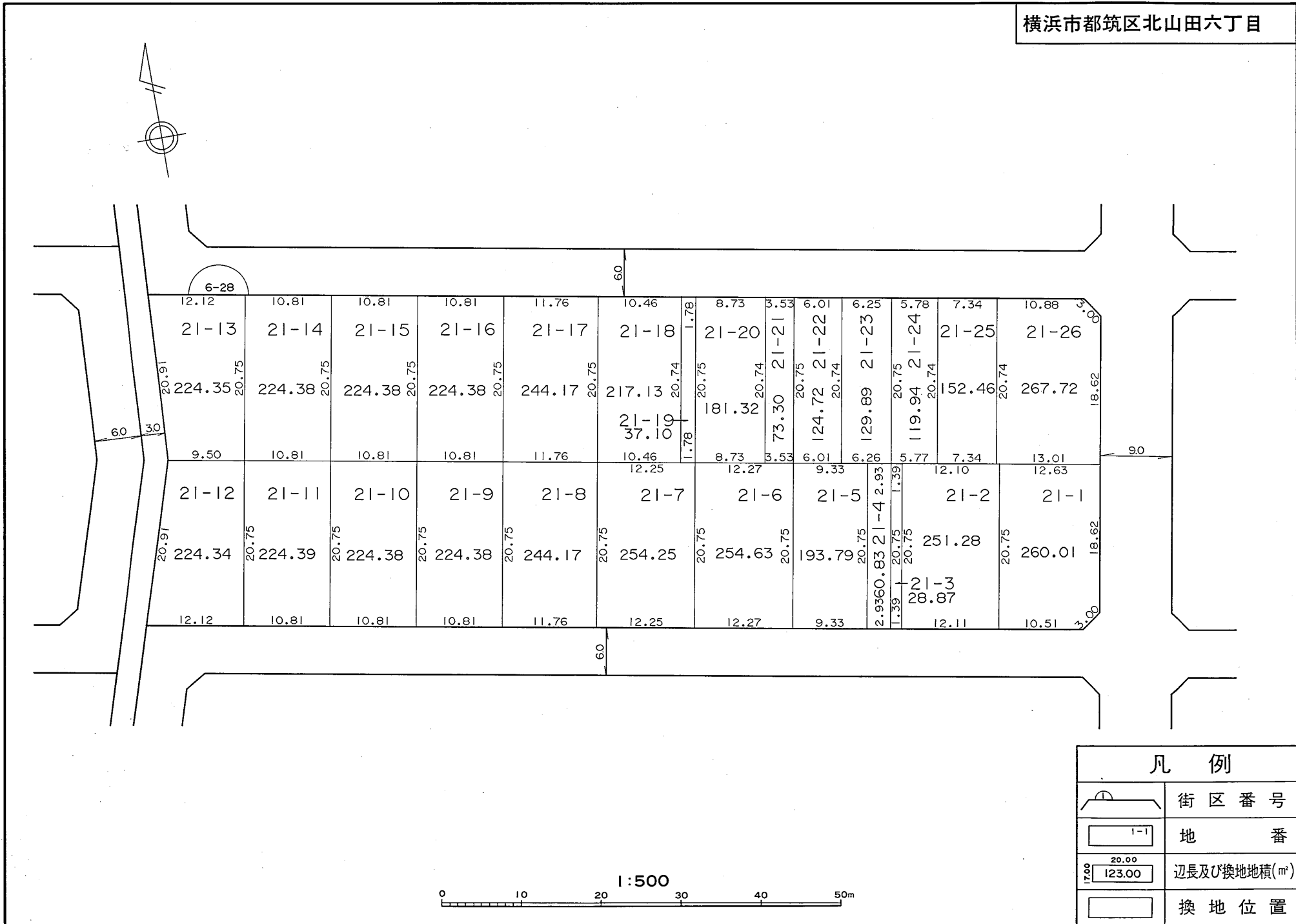


凡 例	
	街区番号
	地 番
	辺長及び換地地積(㎡)
	換 地 位 置

住宅・都市整備公団



横浜市都筑区北山田六丁目



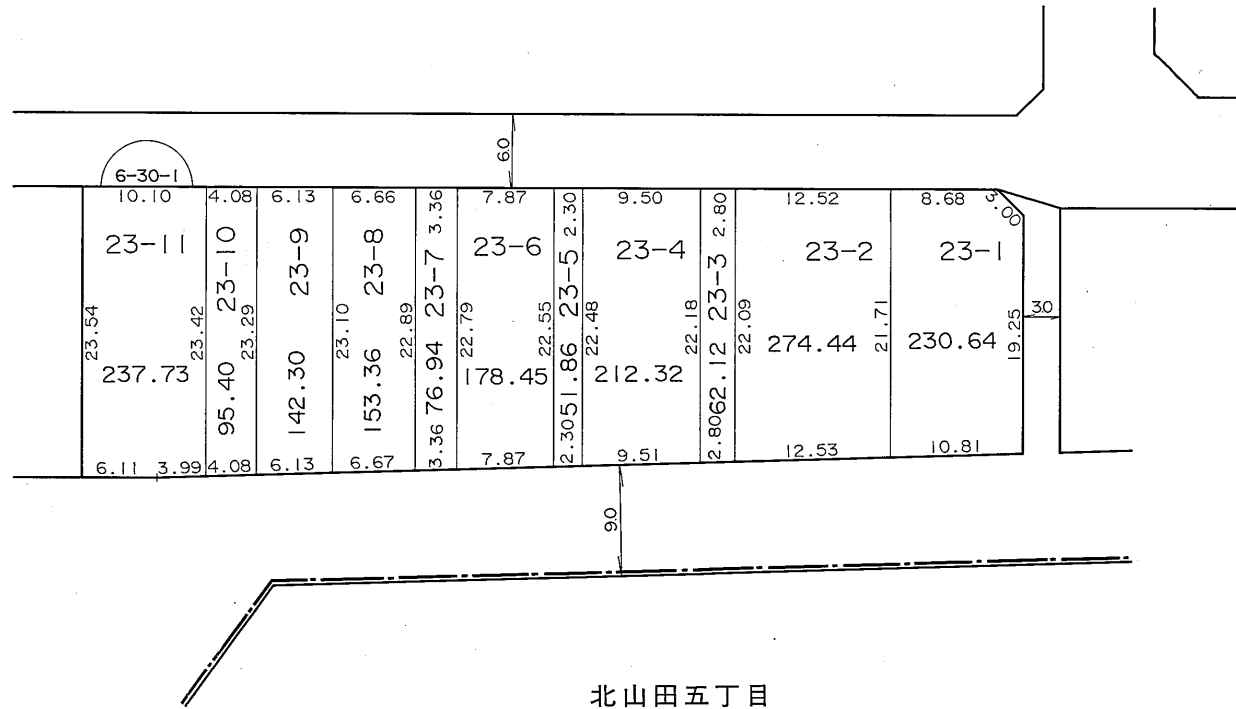
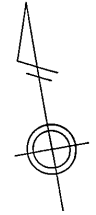
住宅・都市整備公団



# 換地 図

縮尺 五百分之一

横浜市都筑区北山田六丁目

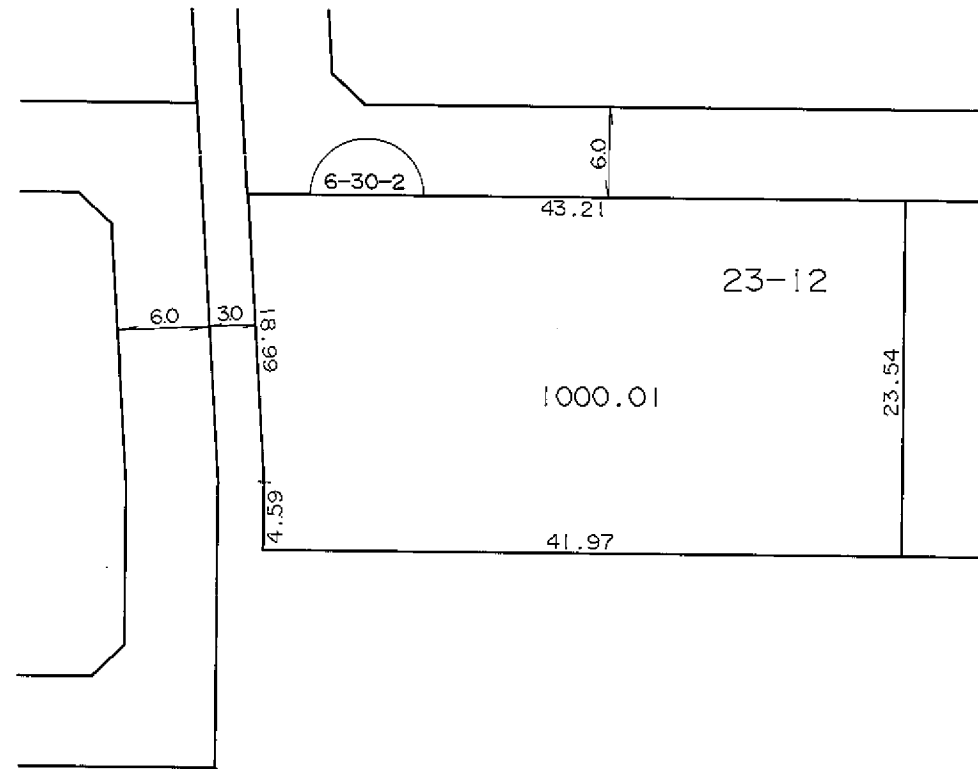
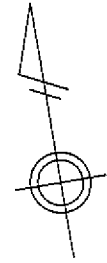


凡 例	
	街区番号
	地番
	辺長及び換地地積(m <sup>2</sup> )
	換地位置

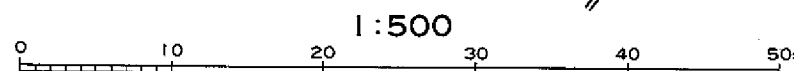
# 換 地 図

縮尺 五百分之一

横浜市都筑区北山田六丁目



北山田五丁目



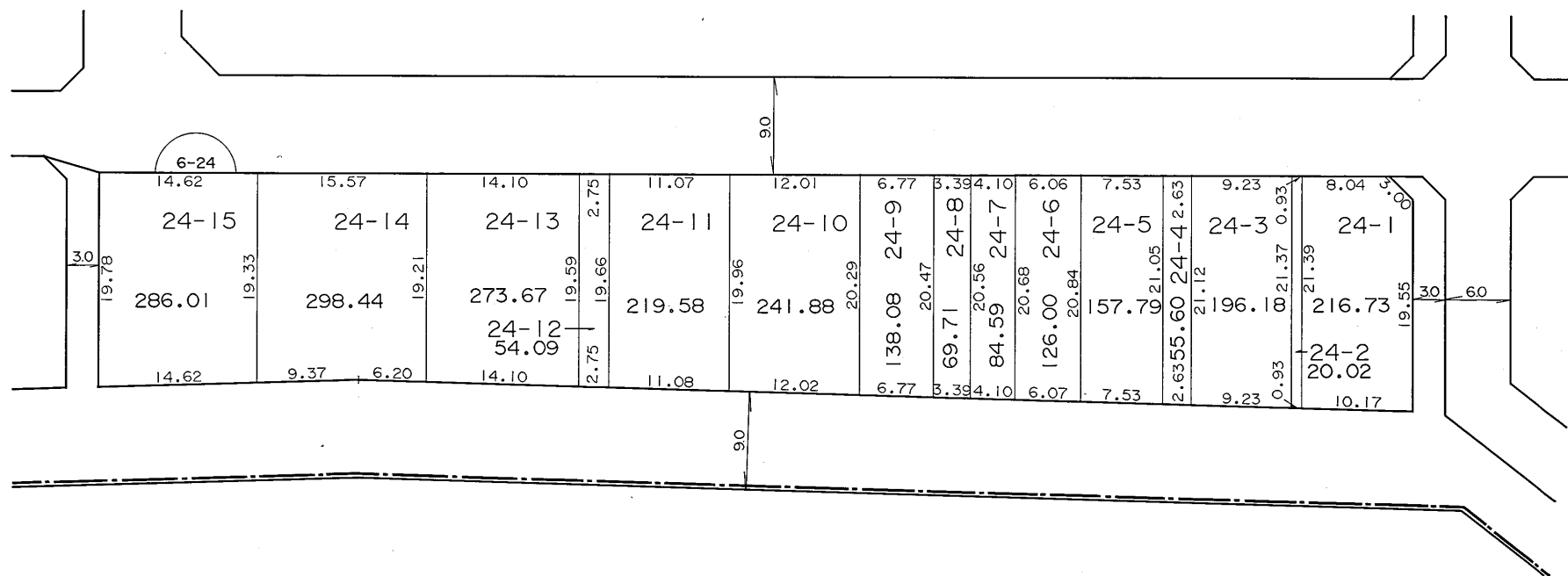
凡 例	
	街区番号
	地 番
	辺長及び換地地積(m <sup>2</sup> )
	換地位置

住宅・都市整備公団

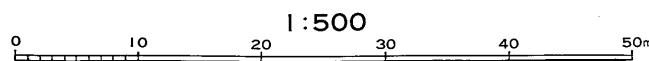
# 換 地 図

縮尺 五百分之一

横浜市都筑区北山田六丁目



北山田五丁目



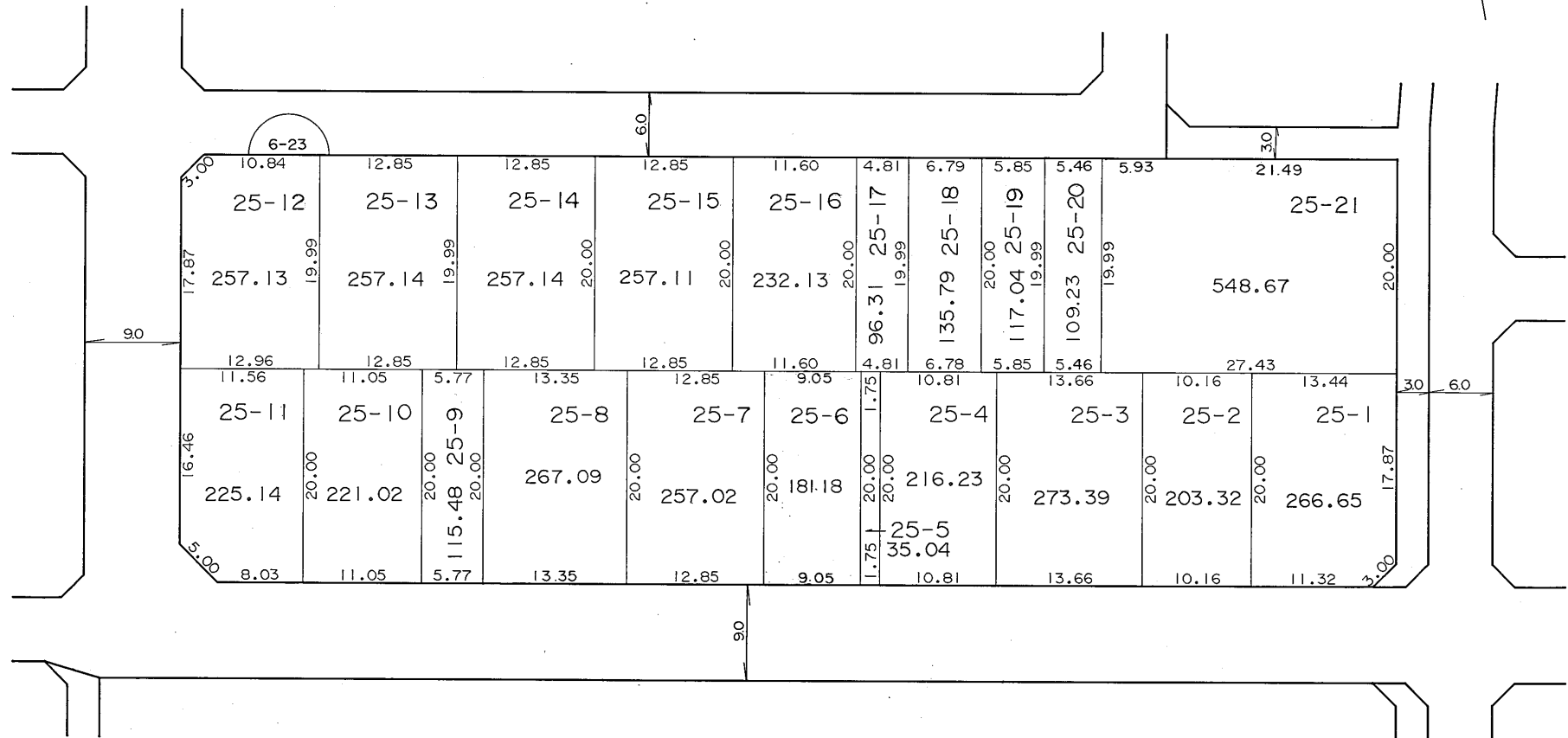
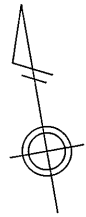
凡 例	
	街区番号
	地 番
	辺長及び換地地積(m <sup>2</sup> )
	換地位置

住宅・都市整備公団


# 換 地 図

縮尺 五百分之一

横浜市都筑区北山田六丁目



凡 例	
	街区番号
	地番
	辺長及び換地地積(㎡)
	換地位置

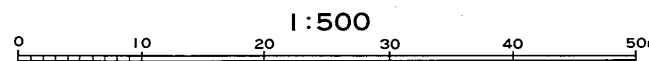
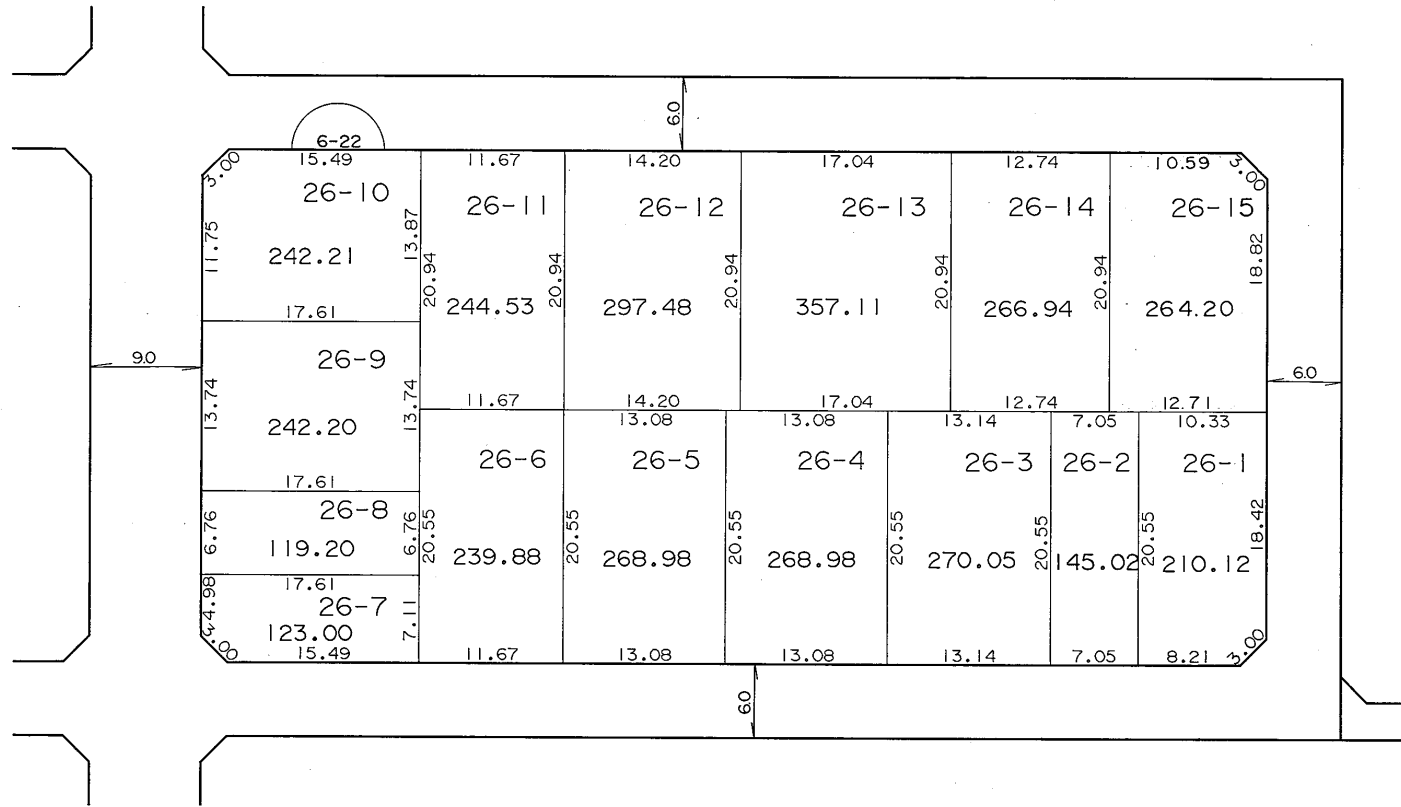
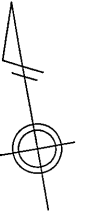


住宅・都市整備公団

# 換地 図

縮尺 五百分之一

横浜市都筑区北山田六丁目



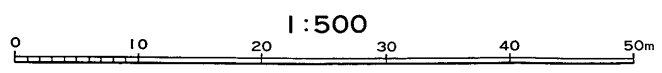
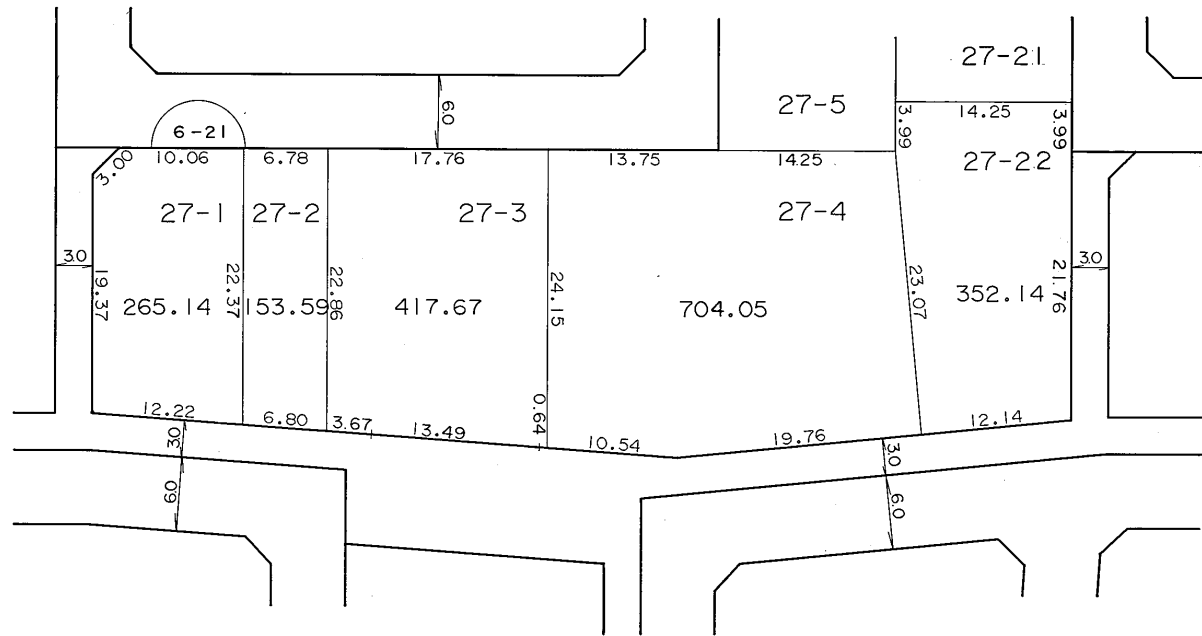
凡 例	
	街区番号
	地 番
	辺長及び換地地積(m²)
	換地位置

住宅・都市整備公団

# 換 地 図

縮尺 五百分之一

横浜市都筑区北山田六丁目



凡 例	
	街区番号
	地番
	辺長及び換地地積(m <sup>2</sup> )
	換地位置

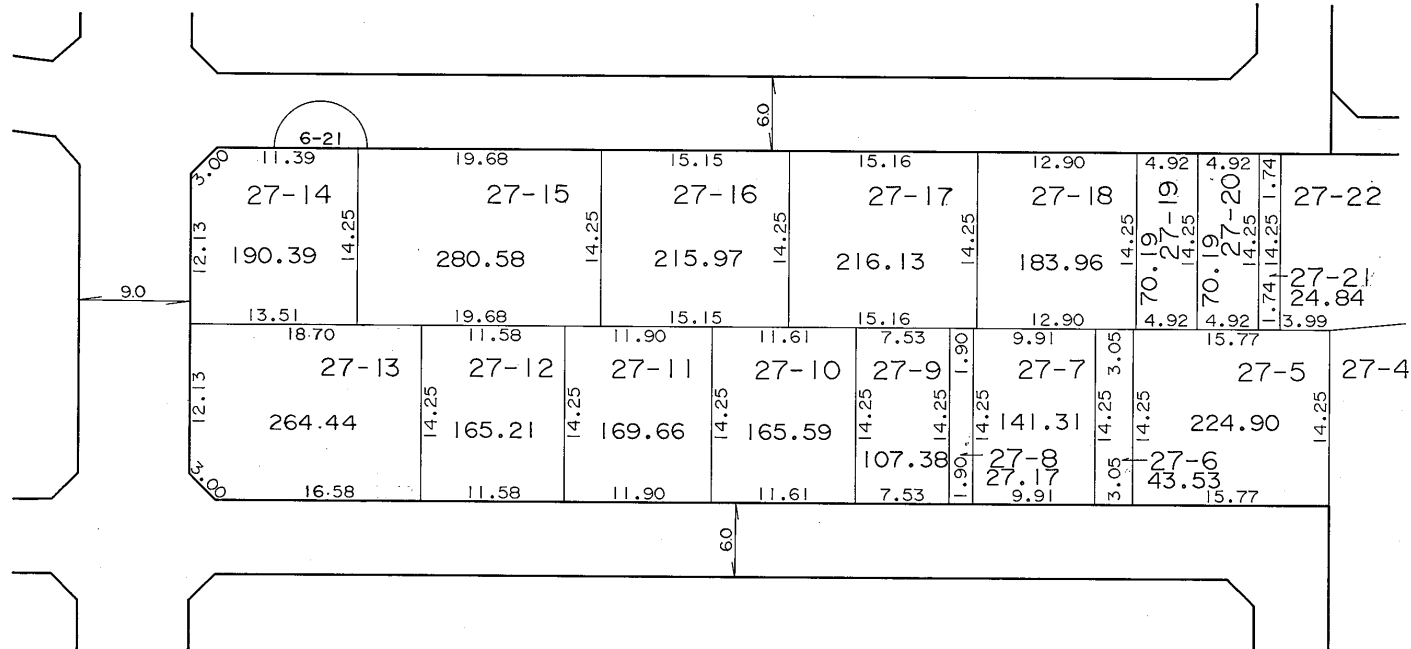
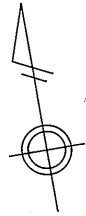
住宅・都市整備公団



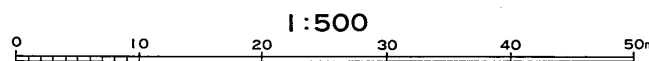
# 換 地 図

縮尺 五百分之一

横浜市都筑区北山田六丁目


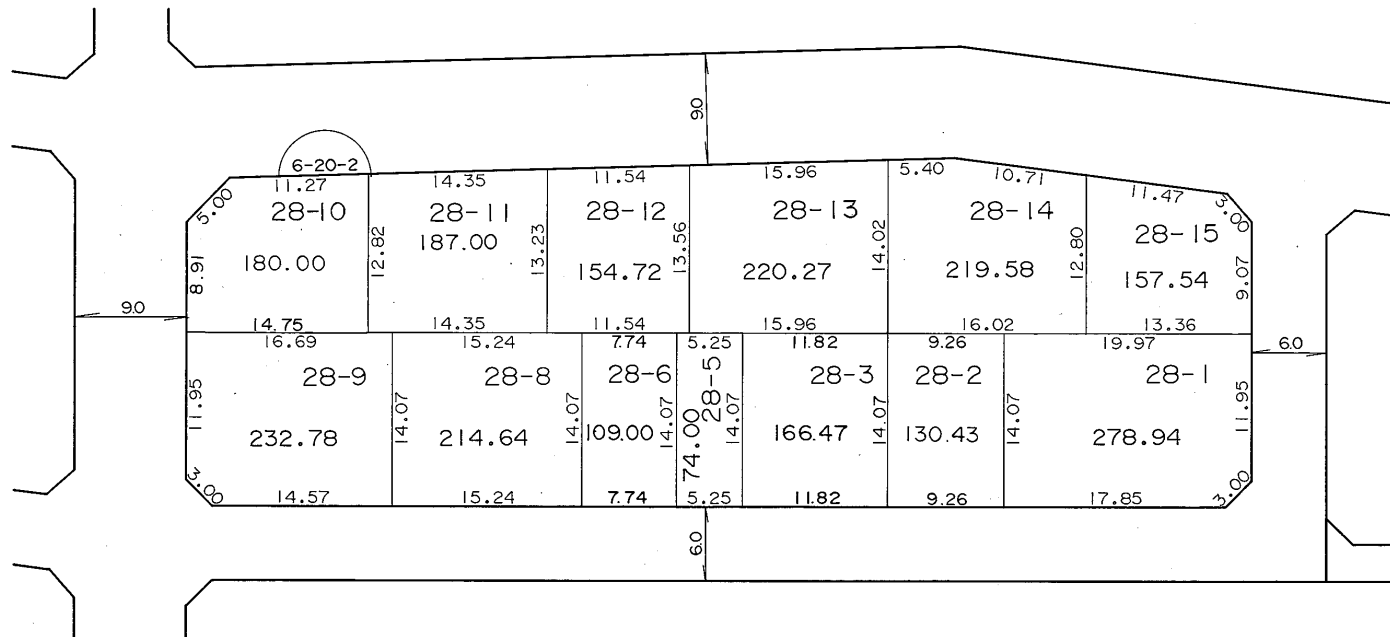


凡 例	
	街区番号
	地 番
	辺長及び換地地積(m <sup>2</sup> )
	換地位置



住宅・都市整備公団

横浜市都筑区北山田六丁目



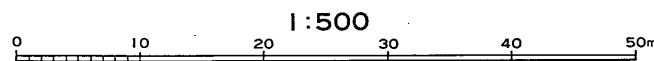
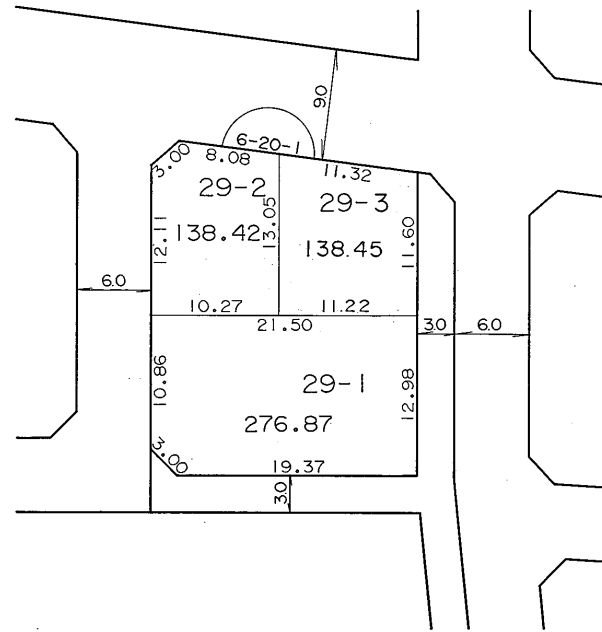
凡 例	
	街区番号
	地 番
	辺長及び換地地積(m²)
	換地位置

住宅・都市整備公団

# 換 地 図

縮尺 五百分之一

横浜市都筑区北山田六丁目

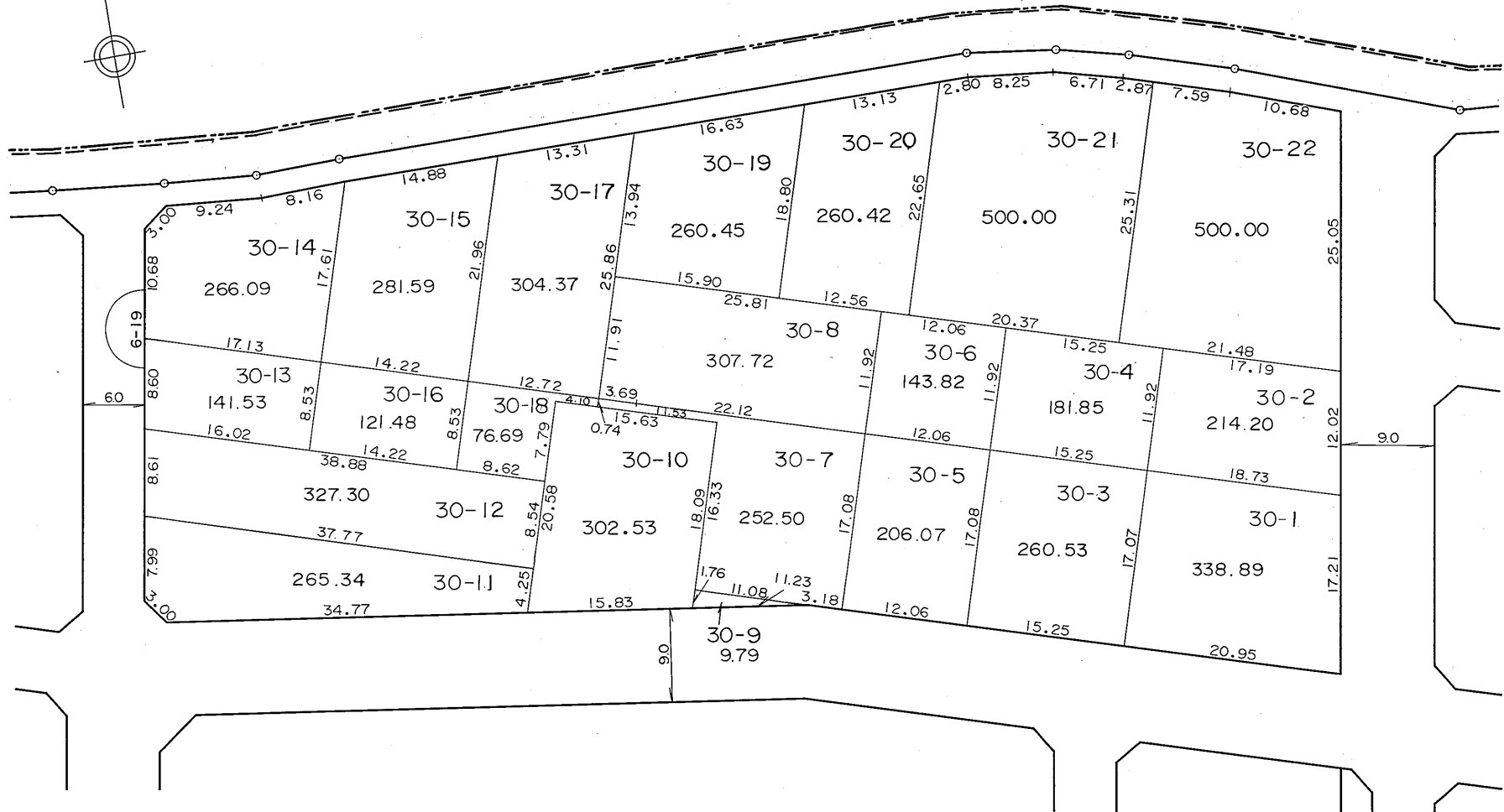


凡 例	
	街区番号
	地 番
	辺長及び換地地積(m <sup>2</sup> )
	換地位置

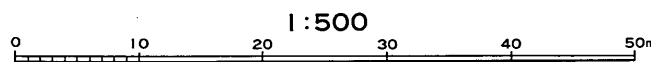
住宅・都市整備公団

横浜市都筑区北山田六丁目

川 崎 市



凡 例	
	街区番号
	地 番
	辺長及び換地地積(m <sup>2</sup> )
	換地位置




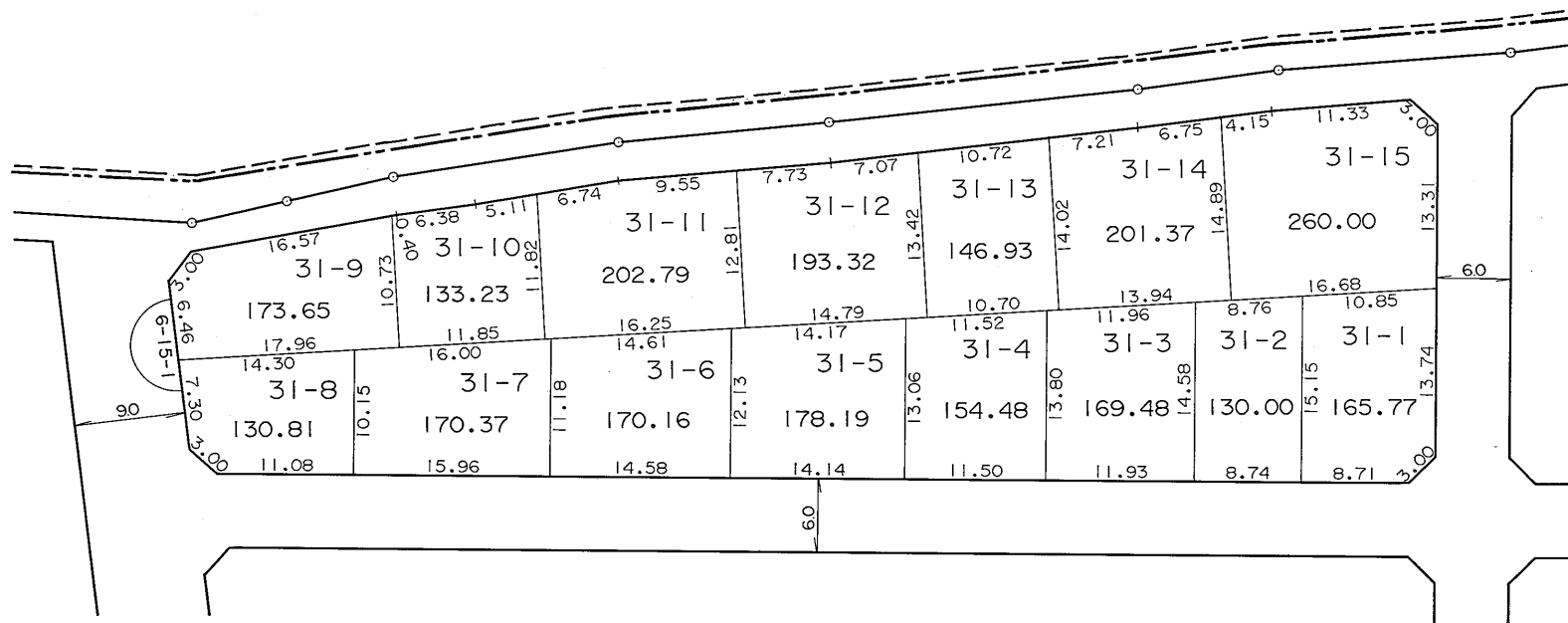
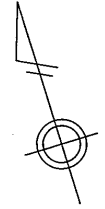
住宅・都市整備公団

# 換 地 図

縮尺 五百分之一

横浜市都筑区北山田六丁目

川 崎 市



凡 例	
	街区番号
	地 番
	辺長及び換地地積(m <sup>2</sup> )
	換 地 位 置

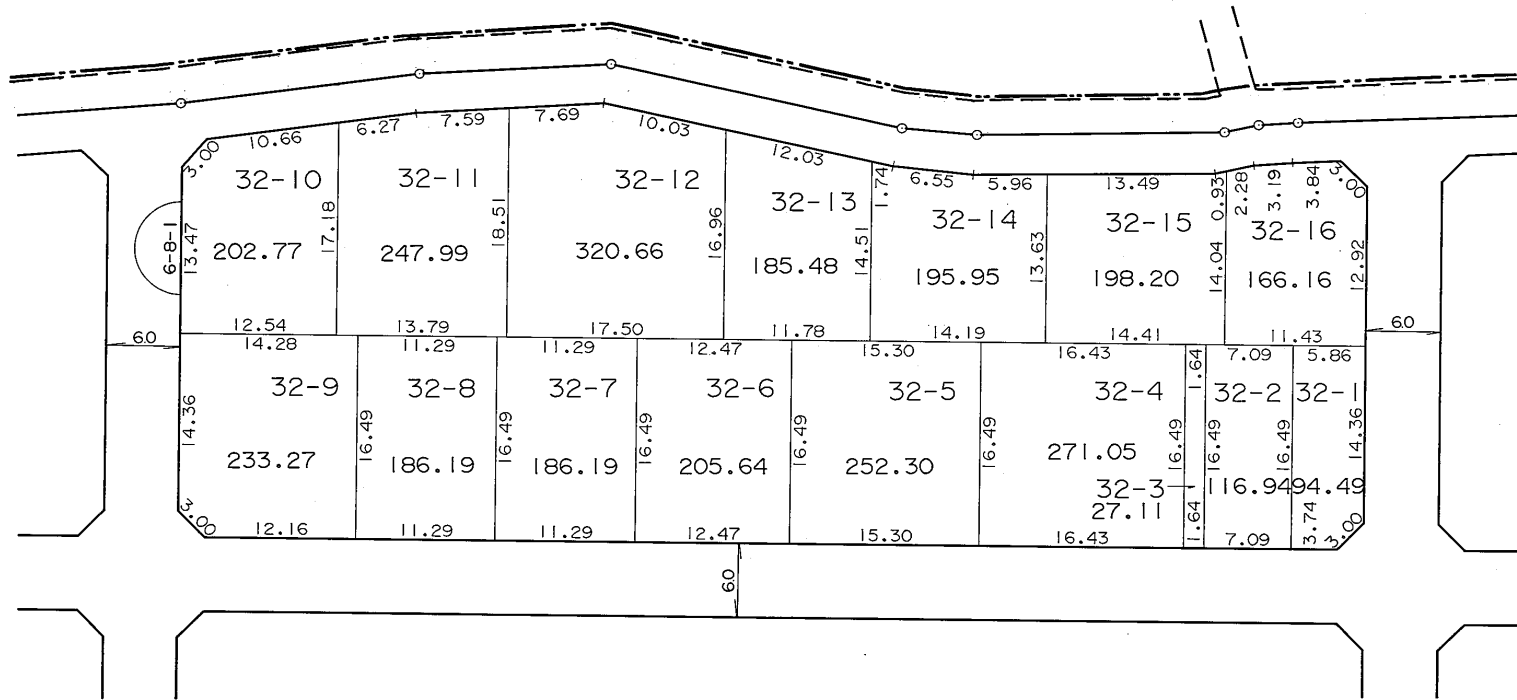
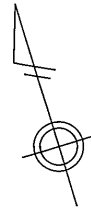
住宅・都市整備公団

# 換 地 図


縮尺 五百分之一

横浜市都筑区北山田六丁目

川 崎 市



凡 例	
	街 区 番 号
	地 番
	辺長及び換地地積(m <sup>2</sup> )
	換 地 位 置

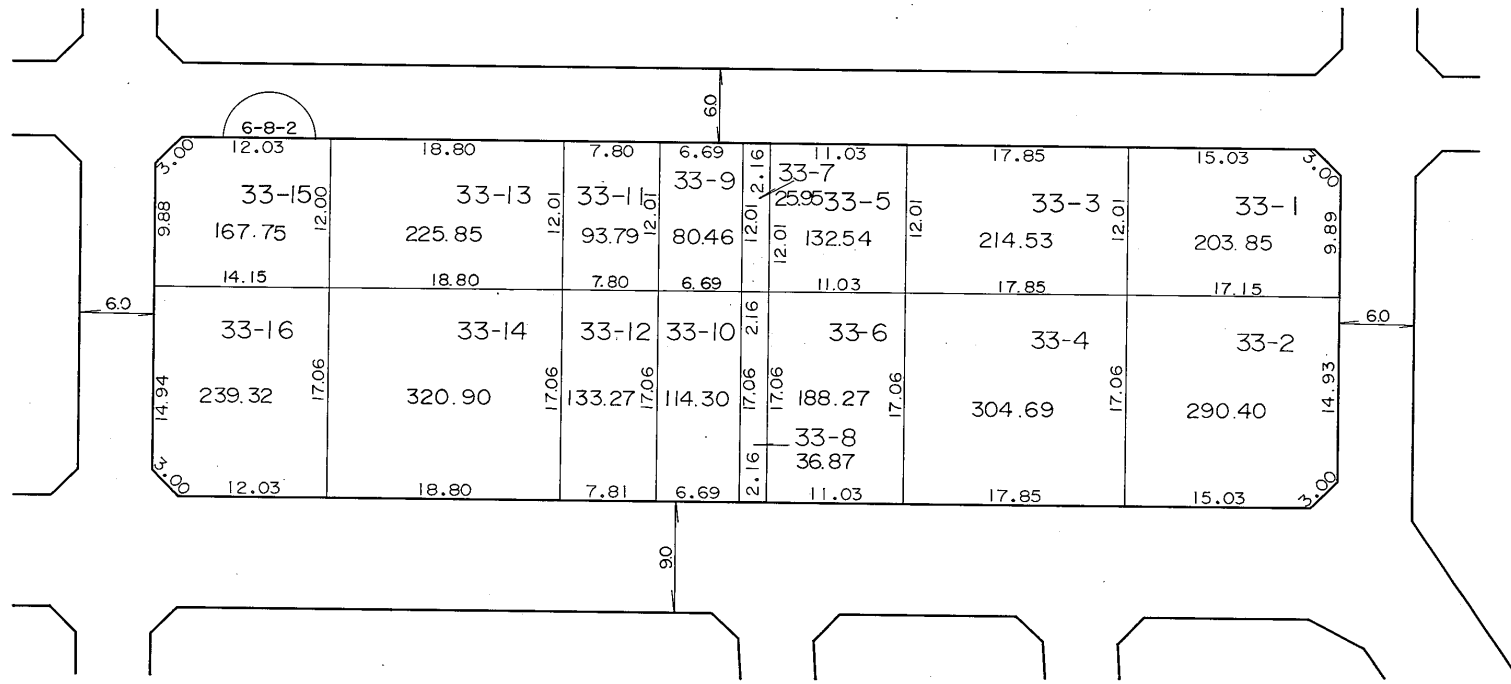
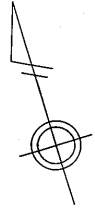


住宅・都市整備公団


# 換 地 図

縮尺 五百分之一

横浜市都筑区北山田六丁目



凡 例	
	街 区 番 号
	地 番
	辺長及び換地地積(㎡)
	換 地 位 置

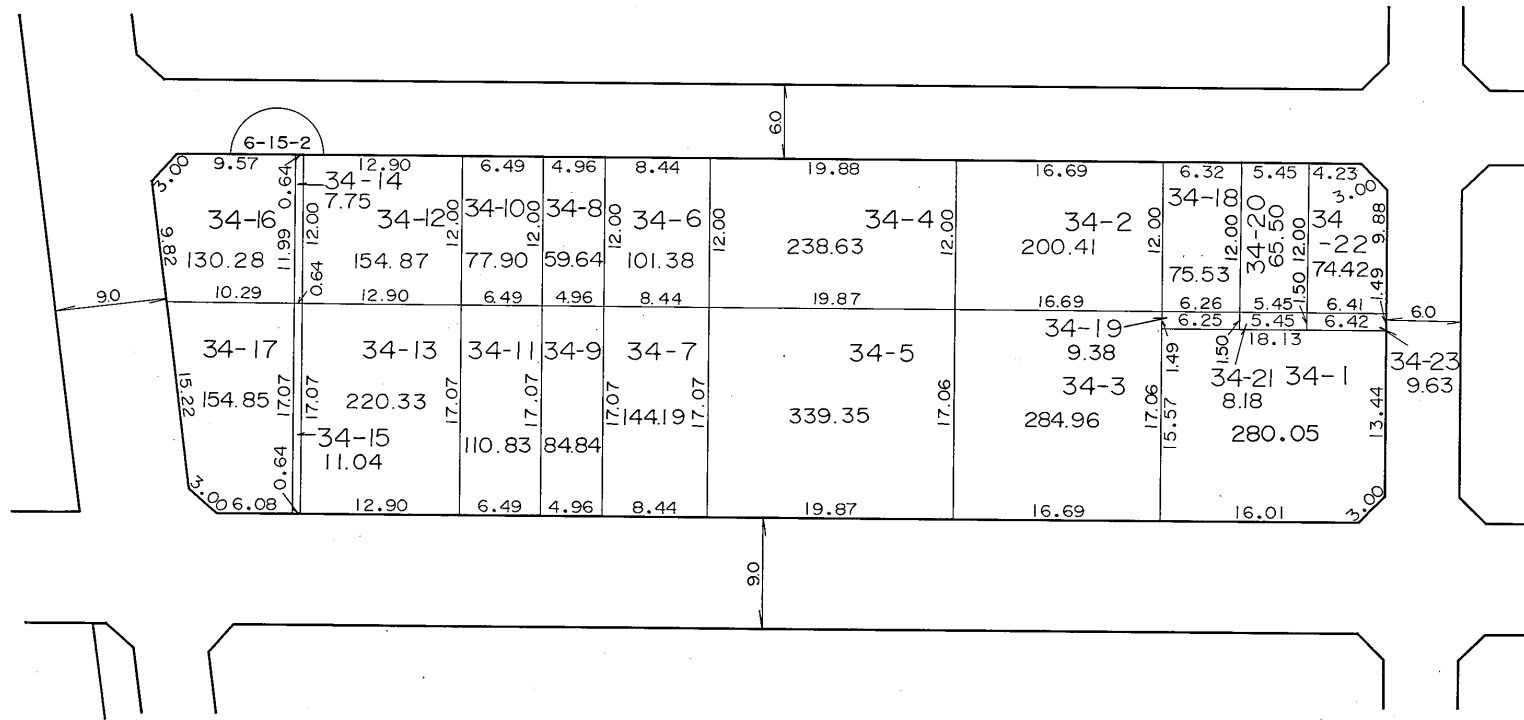


住宅・都市整備公団

# 換地 図

縮尺 五百分之一

横浜市都筑区北山田六丁目




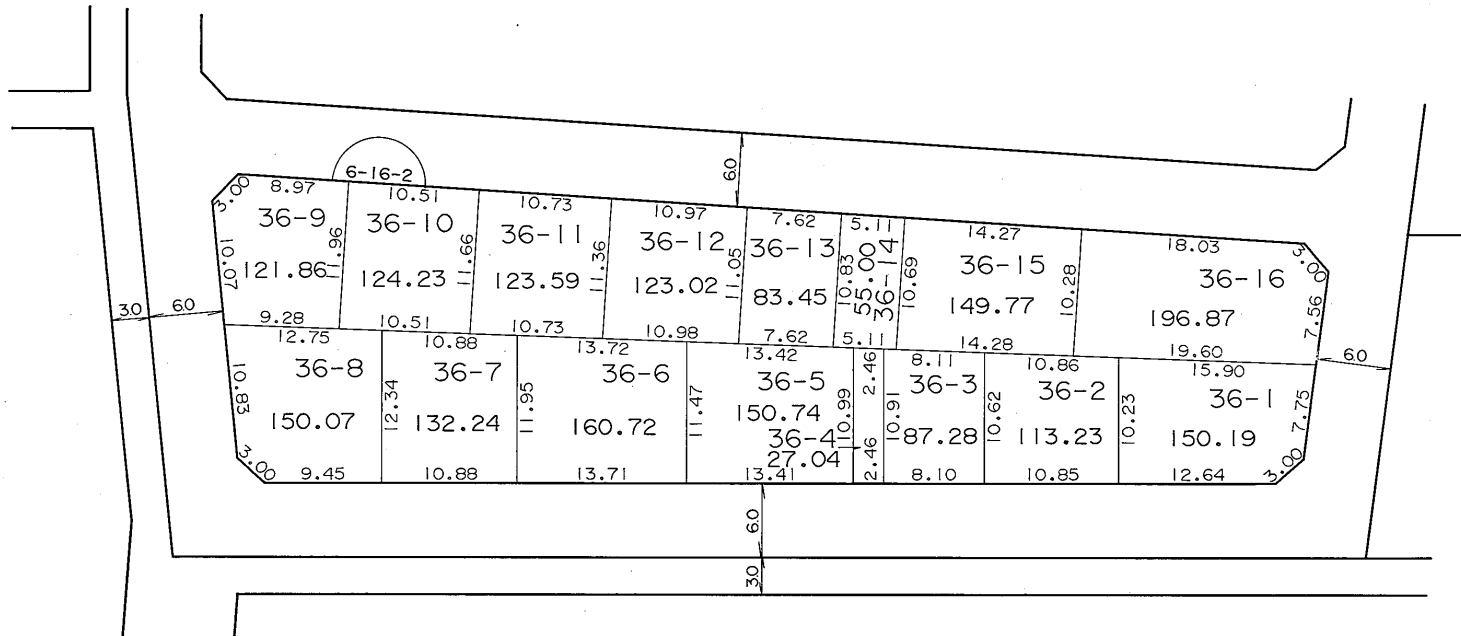
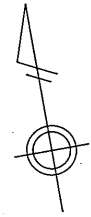
凡 例	
	街区番号
	地番
	辺長及び換地地積(m <sup>2</sup> )
	換地位置

住宅・都市整備公団





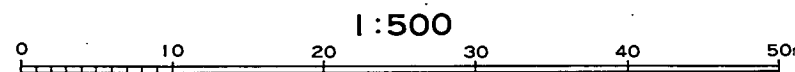
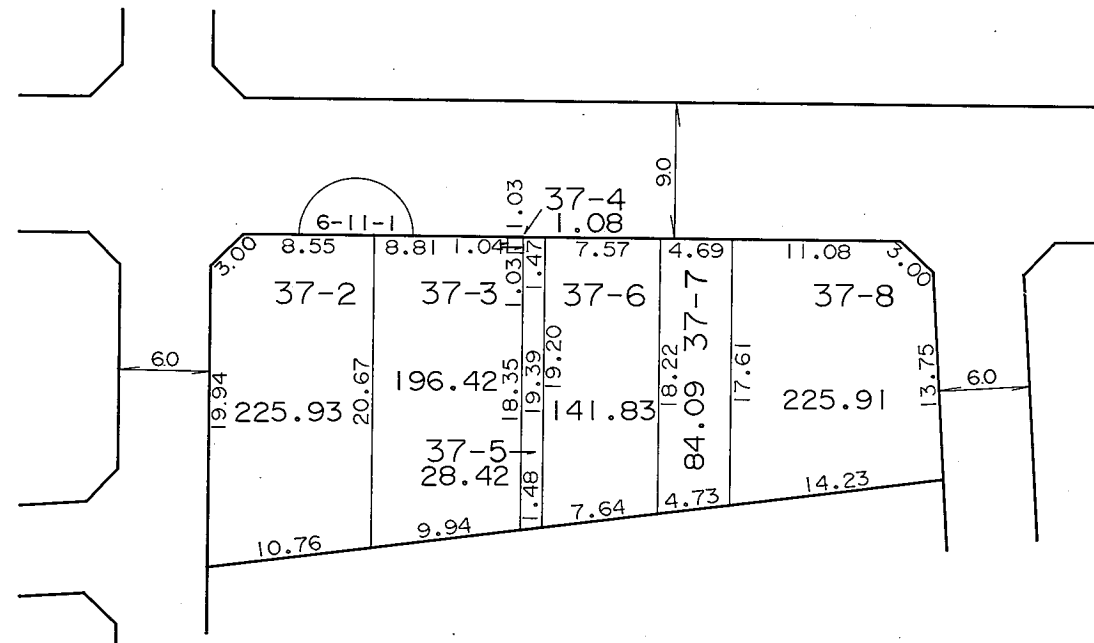
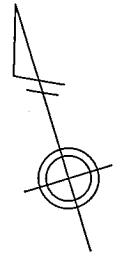
横浜市都筑区北山田六丁目



凡 例	
	街区番号
	地番
	辺長及び換地地積(m <sup>2</sup> )
	換地位置

住宅・都市整備公団

横浜市都筑区北山田六丁目

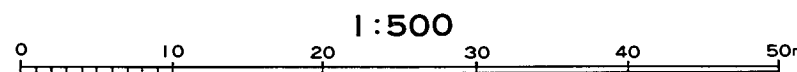
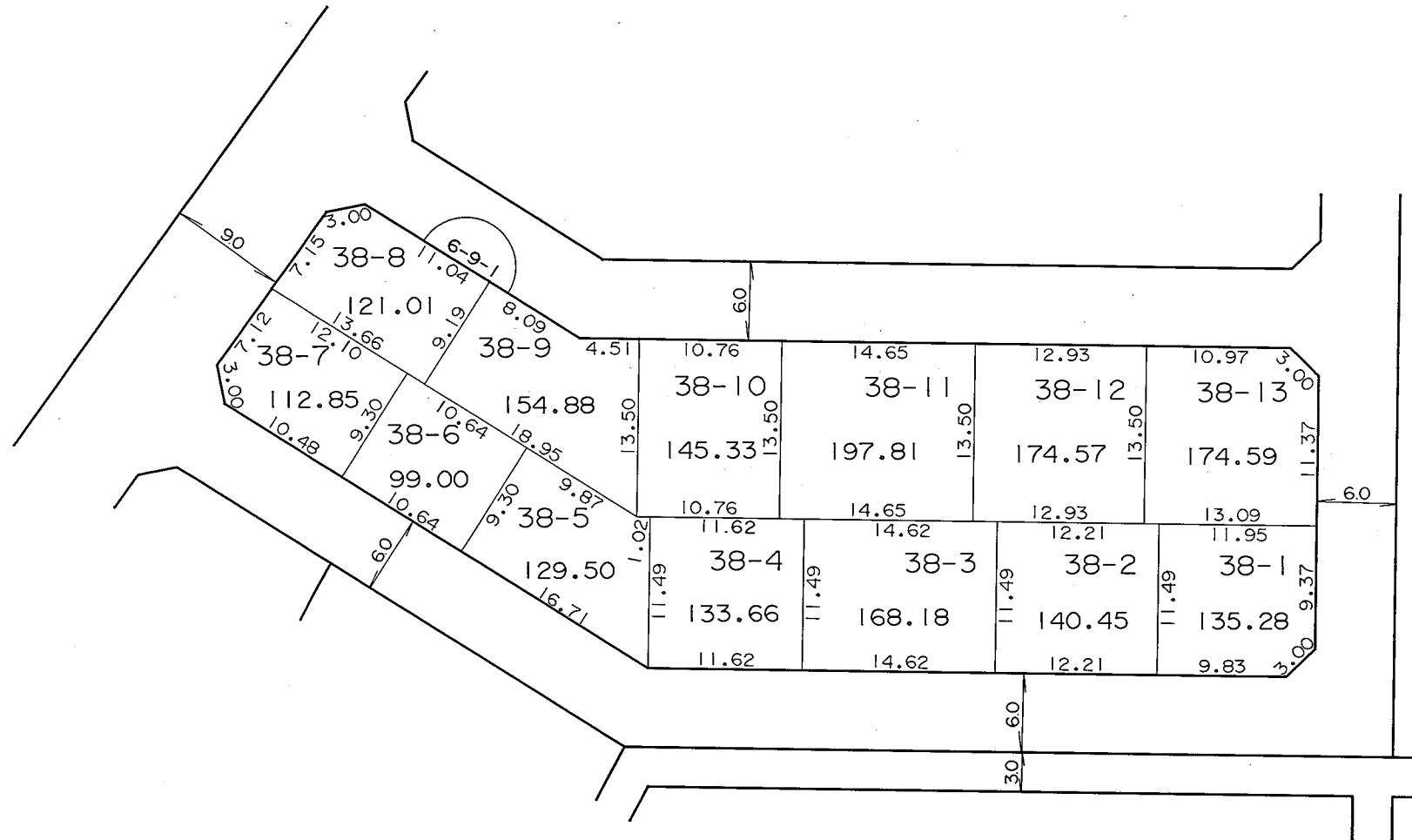
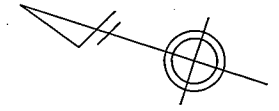


凡 例	
	街区番号
	地 番
	辺長及び換地地積(m <sup>2</sup> )
	換地位置

# 換 地 図

縮尺 五百分之一

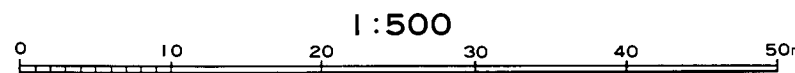
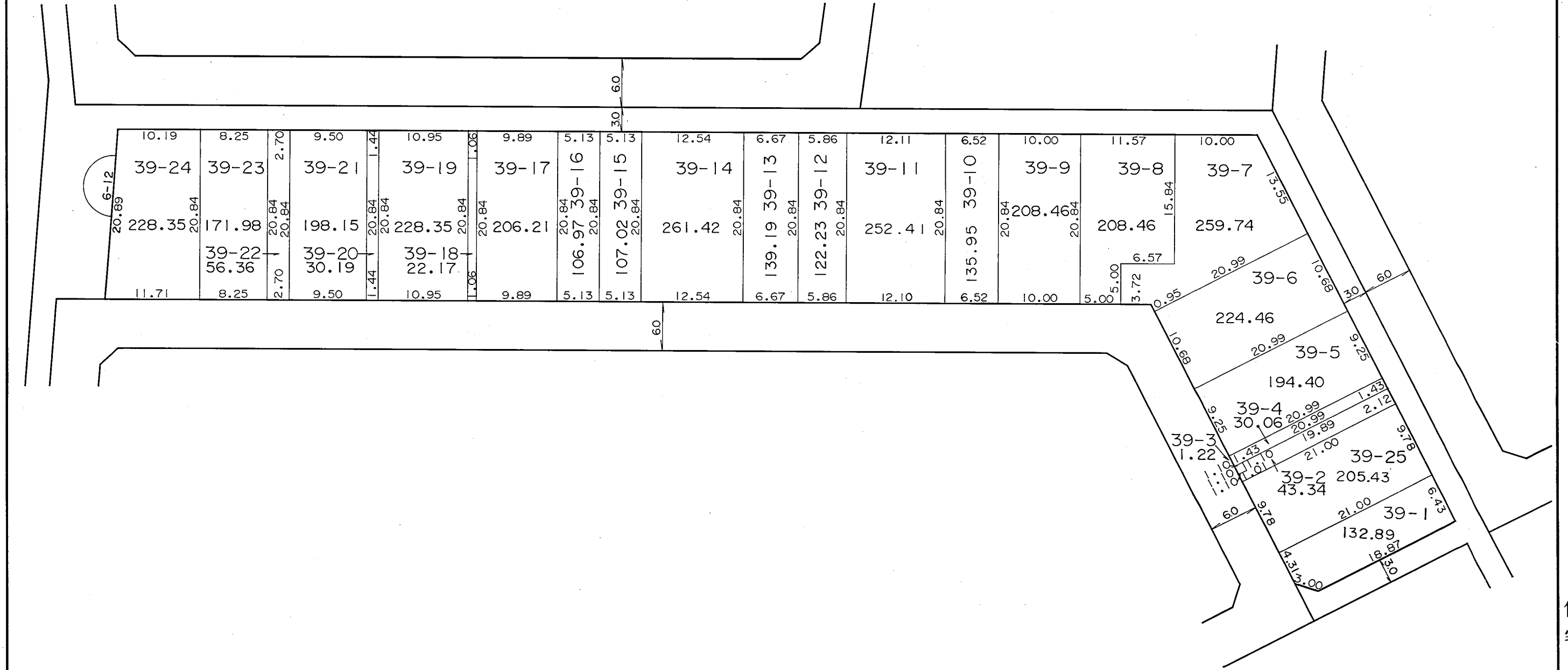
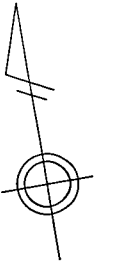
横浜市都筑区北山田六丁目



凡 例	
	街区番号
	地 番
	辺長及び換地地積(m <sup>2</sup> )
	換地位置

住宅・都市整備公団

横浜市都筑区北山田六丁目




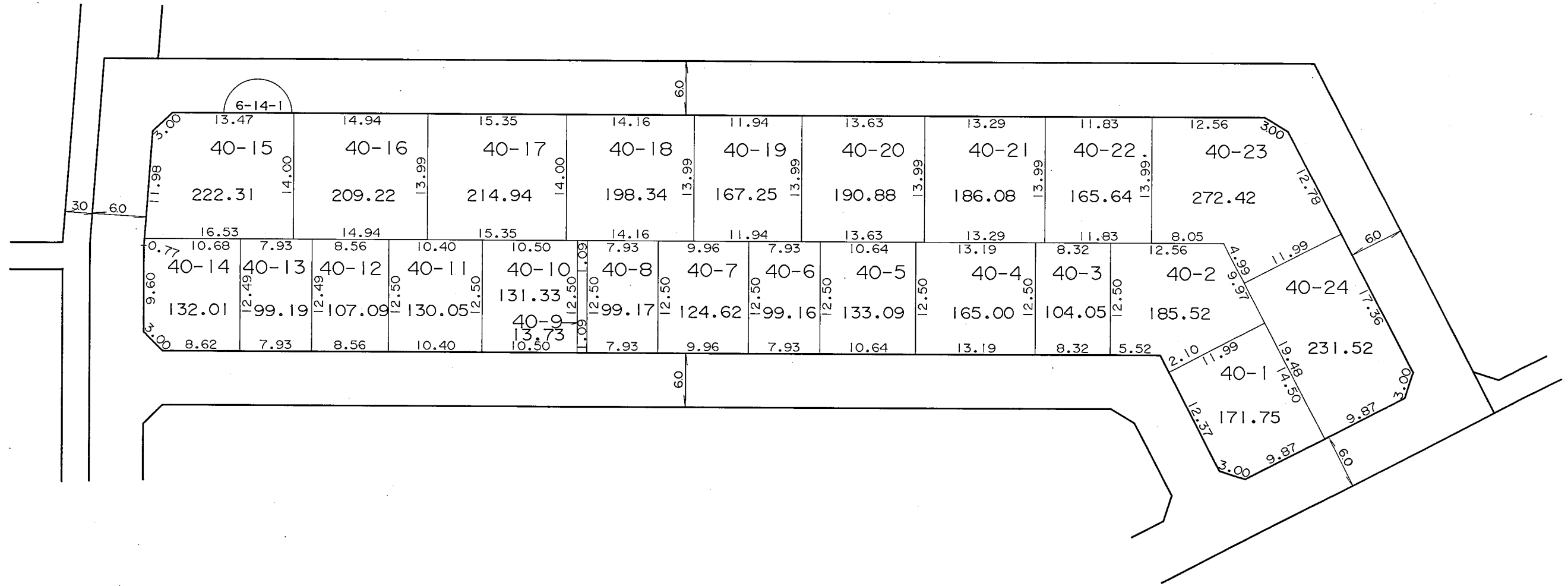
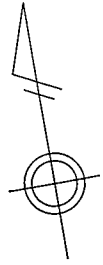
凡 例	
	街区番号
	地番
	辺長及び換地地積(m <sup>2</sup> )
	換地位置

住宅・都市整備公団

# 換 地 図

縮尺 五百分之一

横浜市都筑区北山田六丁目




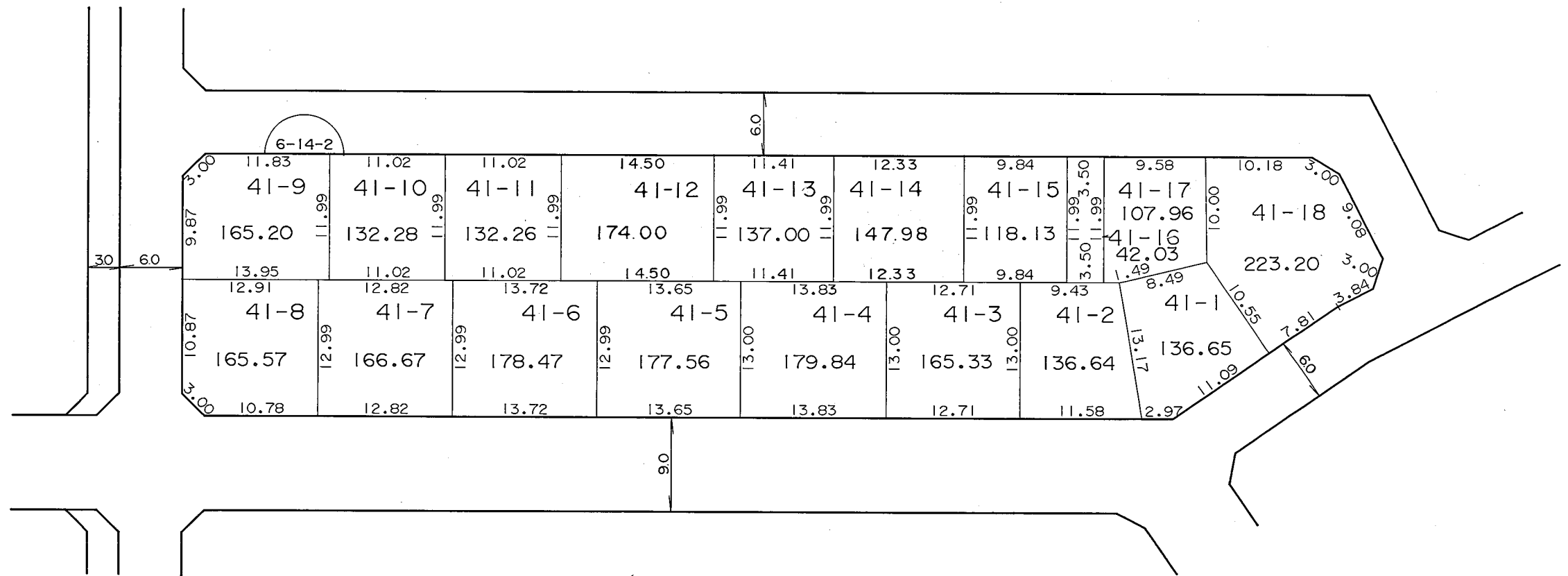
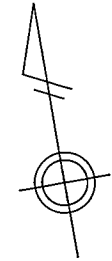
凡 例	
	街区番号
	地番
	辺長及び換地地積(m²)
	換地位置

住宅・都市整備公団

# 換 地 図

縮尺 五百分之一

横浜市都筑区北山田六丁目



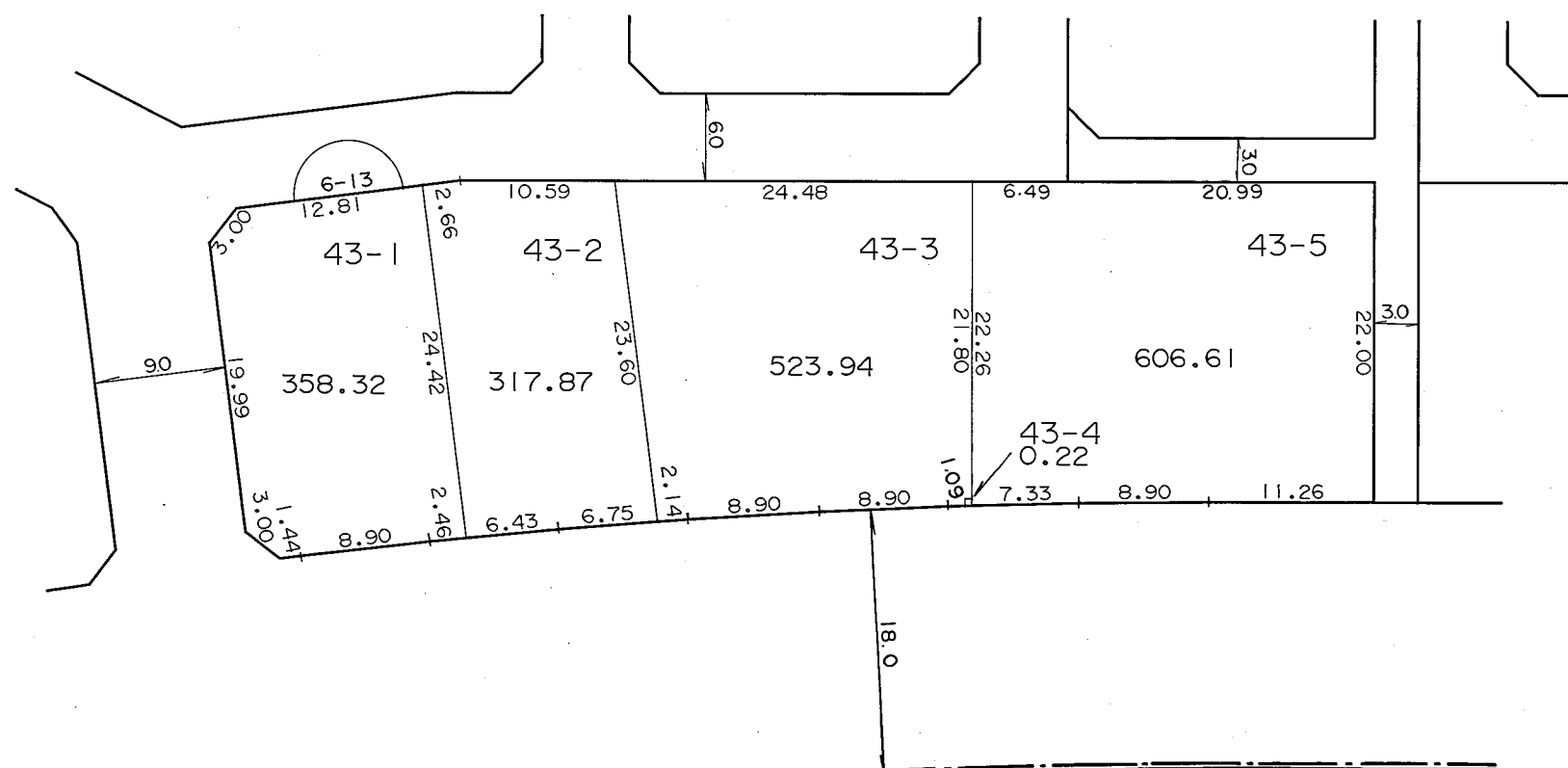
凡 例	
	街区番号
	地 番
	辺長及び換地地積(m²)
	換地位置

住宅・都市整備公団

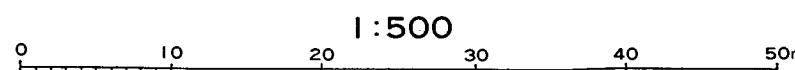
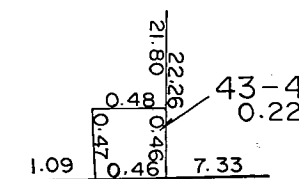




横浜市都筑区北山田六丁目



北山田七丁目



1:500

1:50

### 凡 例

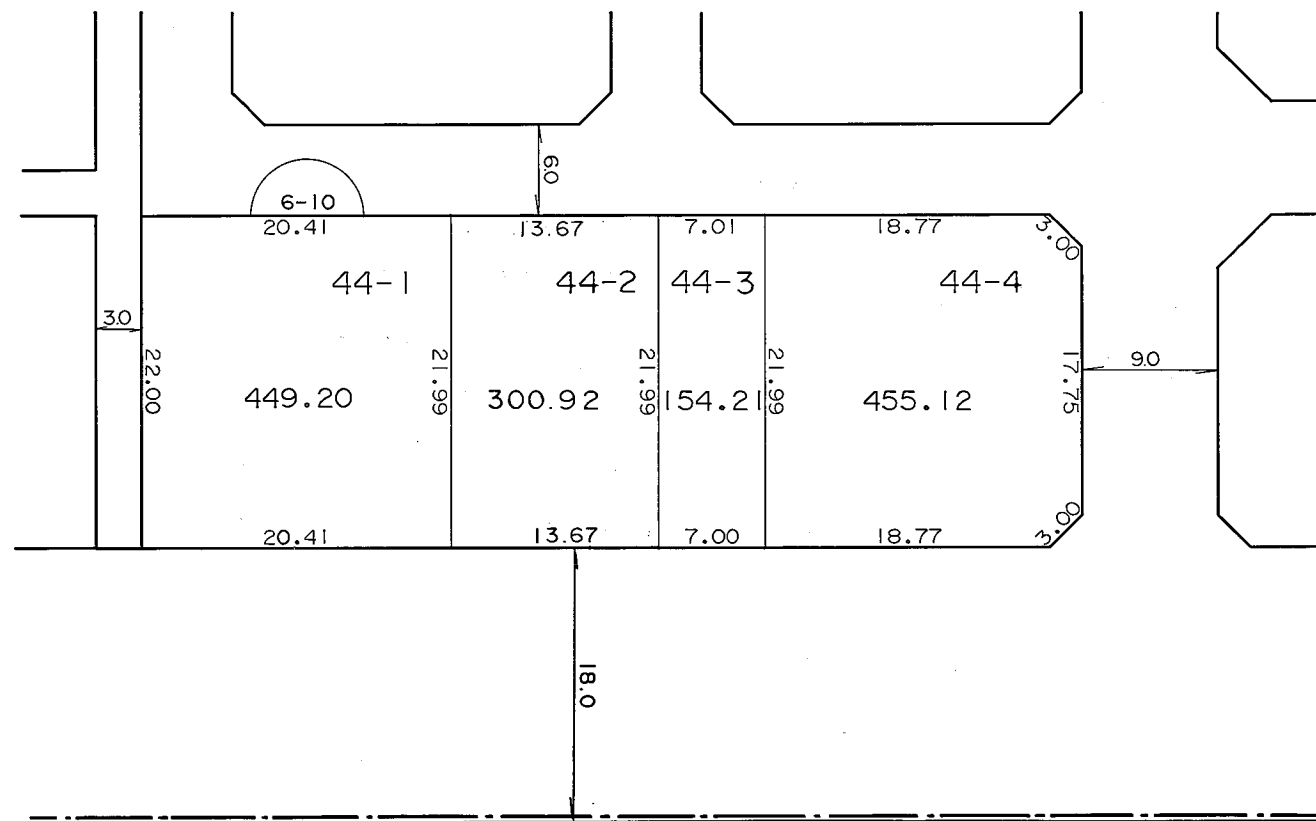
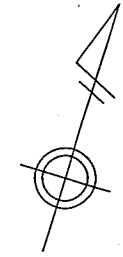
	街区番号
	地番
	辺長及び換地地積(m <sup>2</sup> )
	換地位置

住宅・都市整備公団

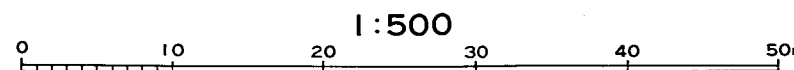
# 換 地 図

縮尺 五百分之一

横浜市都筑区北山田六丁目



北山田七丁目



凡 例	
	街区番号
	地 番
	辺長及び換地地積(m <sup>2</sup> )
	換地位置


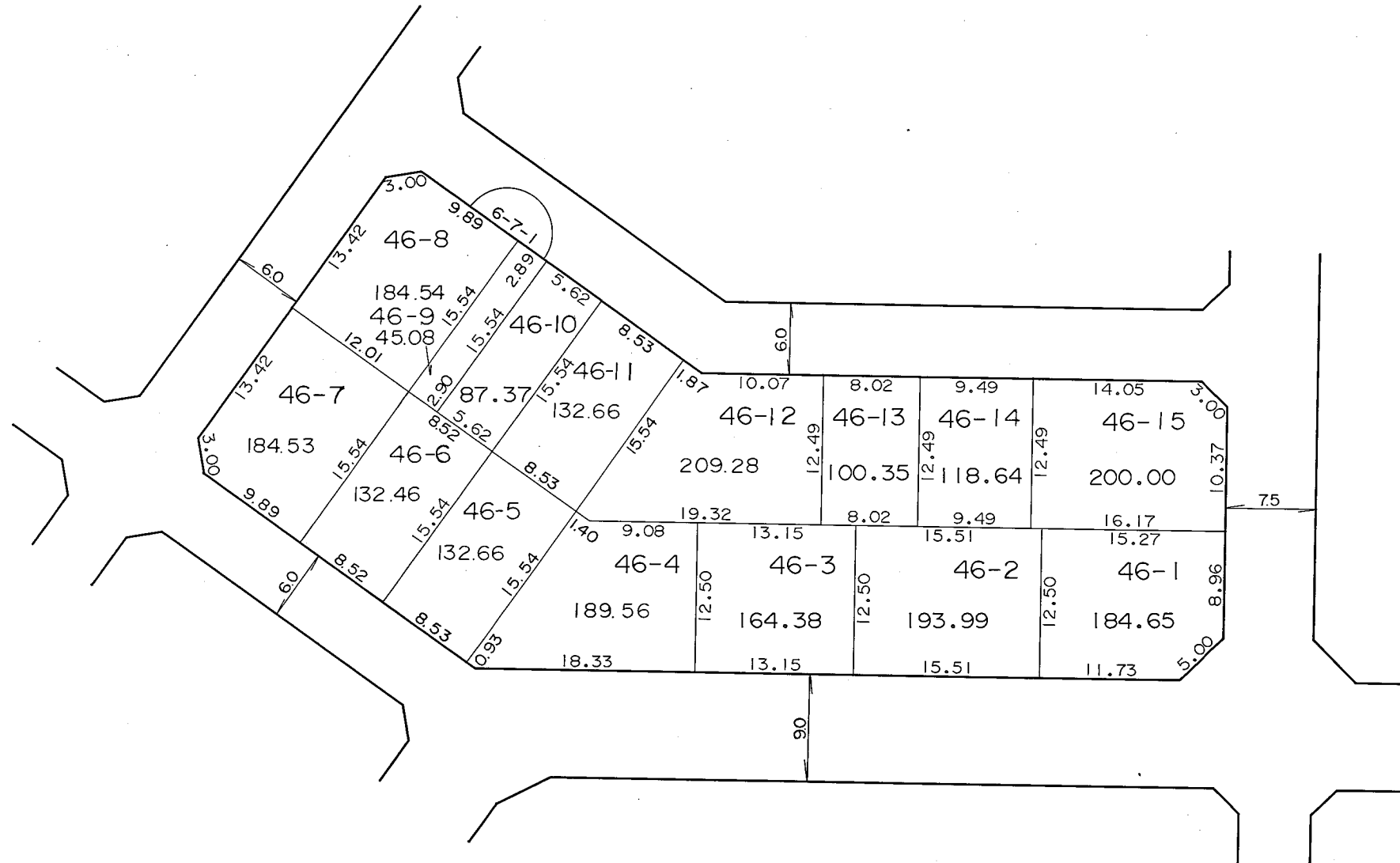
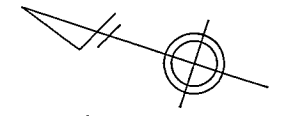
住宅・都市整備公団



# 換地 図

縮尺 五百分之一

横浜市都筑区北山田六丁目



凡 例	
	街区番号
	地 番
	辺長及び換地地積(m <sup>2</sup> )
	換地位置

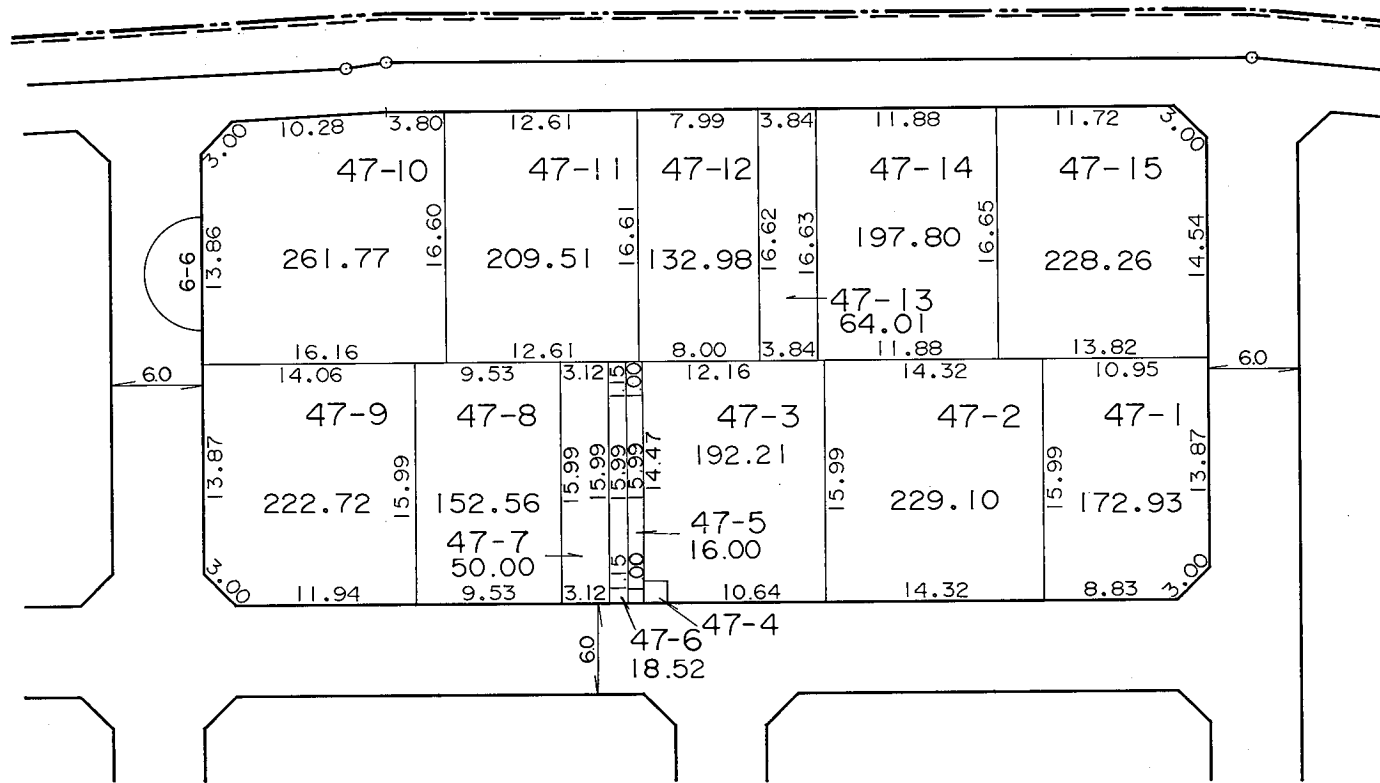
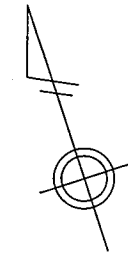
住宅・都市整備公団

# 換地 図

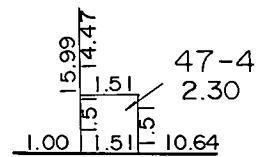
縮尺 五百分之一

横浜市都筑区北山田六丁目

川 崎 市



1 : 200



1 : 500



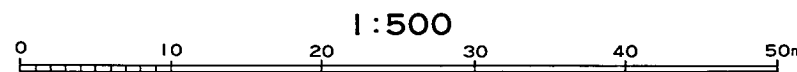
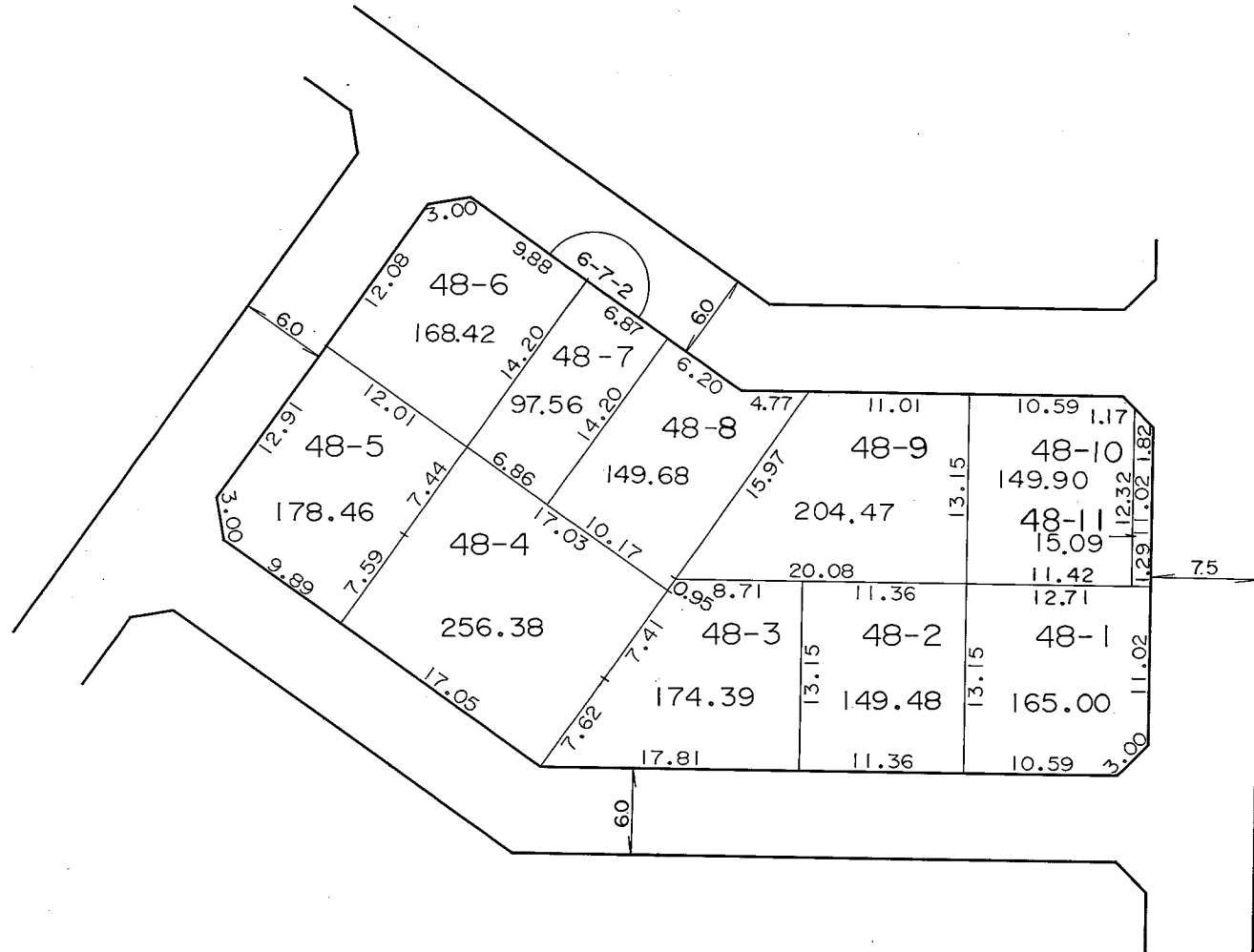
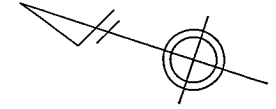
凡 例	
	街区番号
	地 番
	辺長及び換地地積(m <sup>2</sup> )
	換地位置

住宅・都市整備公団

# 換 地 図

縮尺 五百分之一

横浜市都筑区北山田六丁目



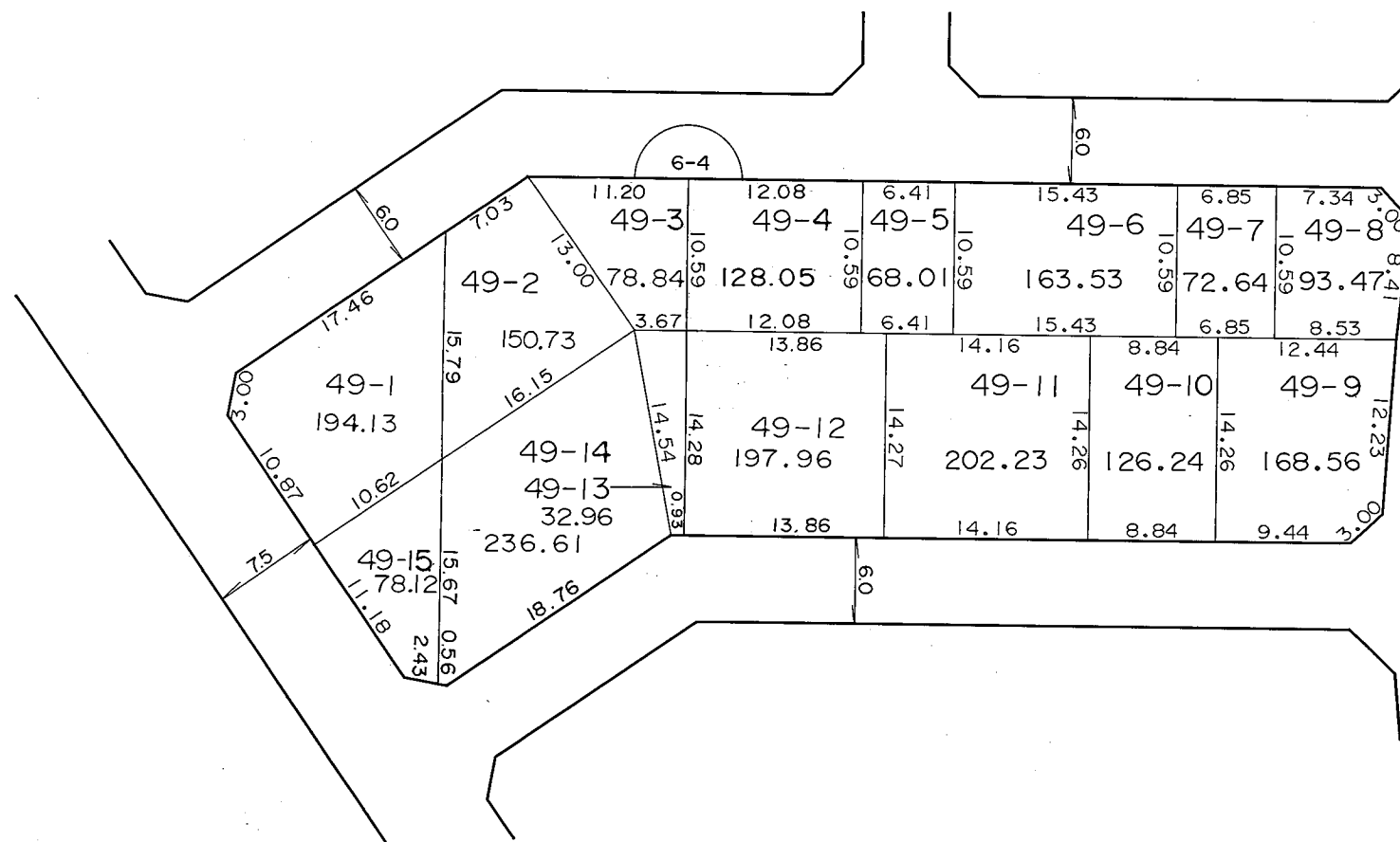
凡 例	
	街区番号
	地 番
	辺長及び換地地積(m <sup>2</sup> )
	換地位置

住宅・都市整備公団

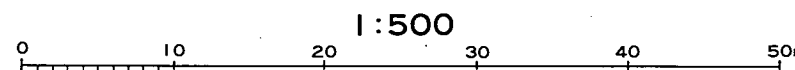
# 換地 図

縮尺 五百分之一

横浜市都筑区北山田六丁目



川 崎 市



凡 例	
	街区番号
	地 番
	辺長及び換地地積(m <sup>2</sup> )
	換地位置

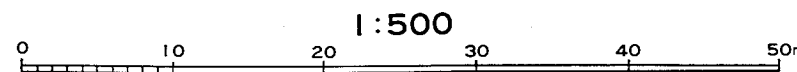
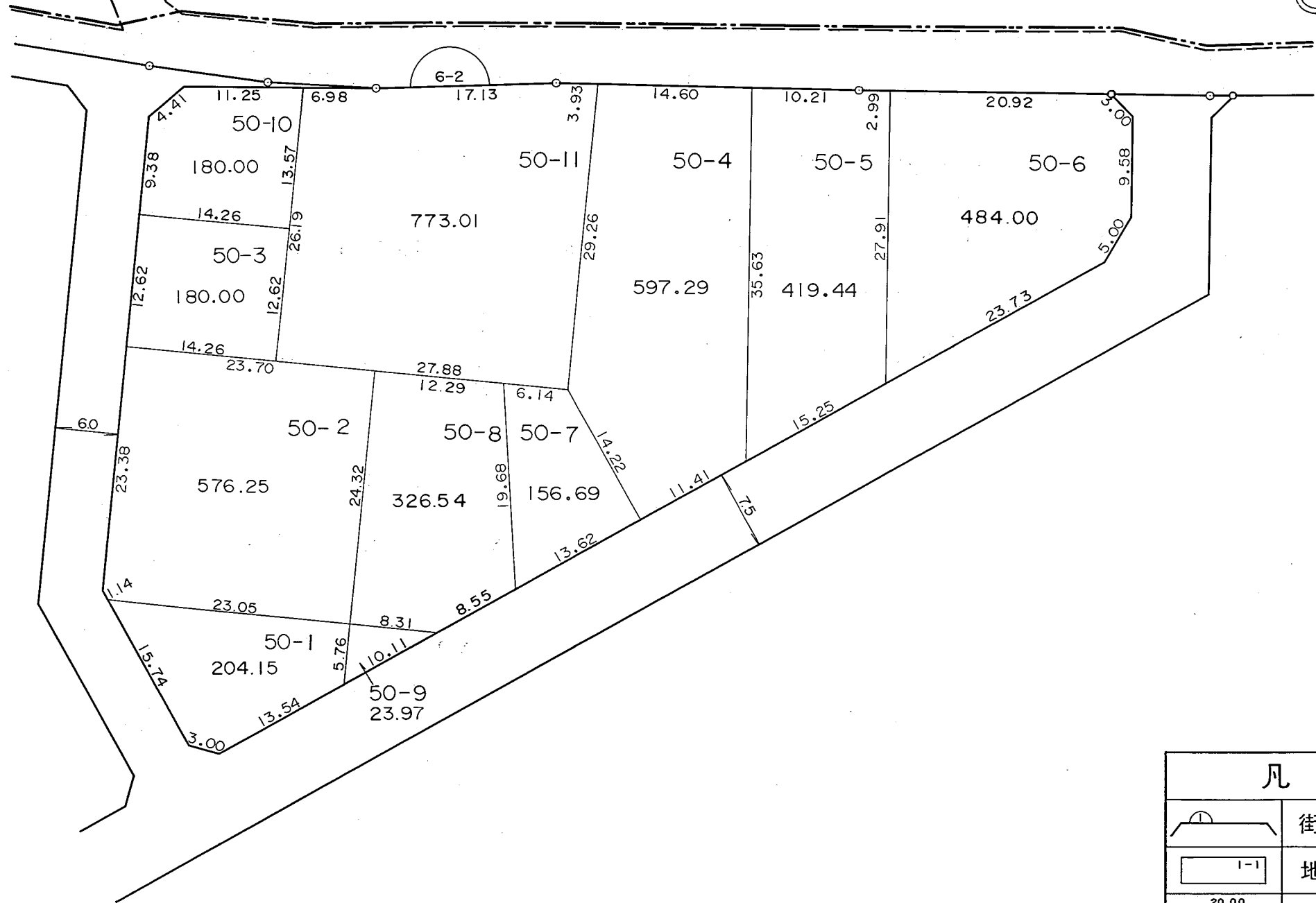
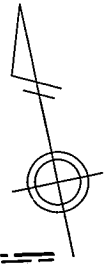
住宅・都市整備公団

# 換 地 図

縮尺 五百分之一

横浜市都筑区北山田六丁目

川 崎 市



凡 例	
	街区番号
	地 番
	辺長及び換地地積(m <sup>2</sup> )
	換地位置

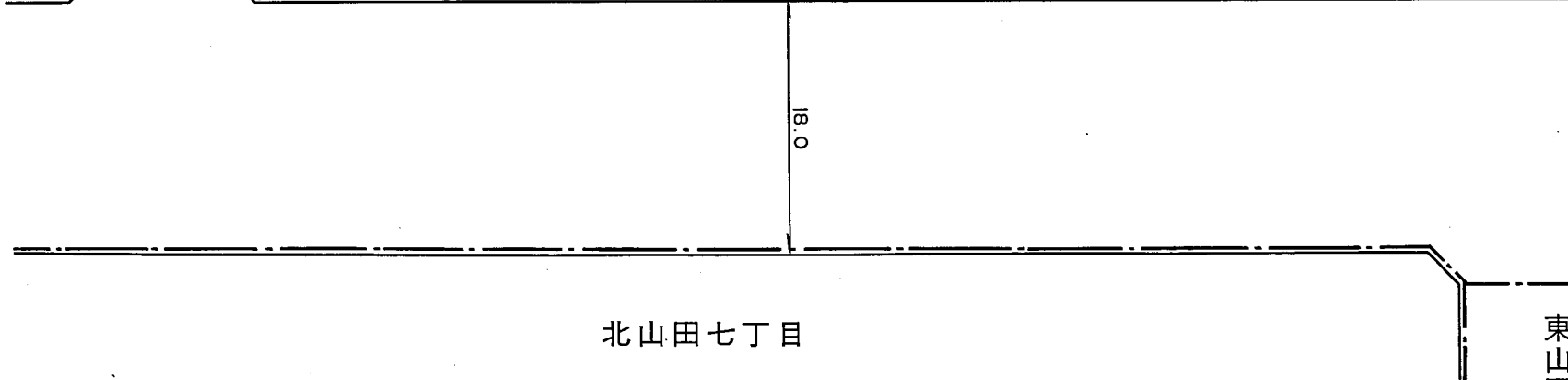
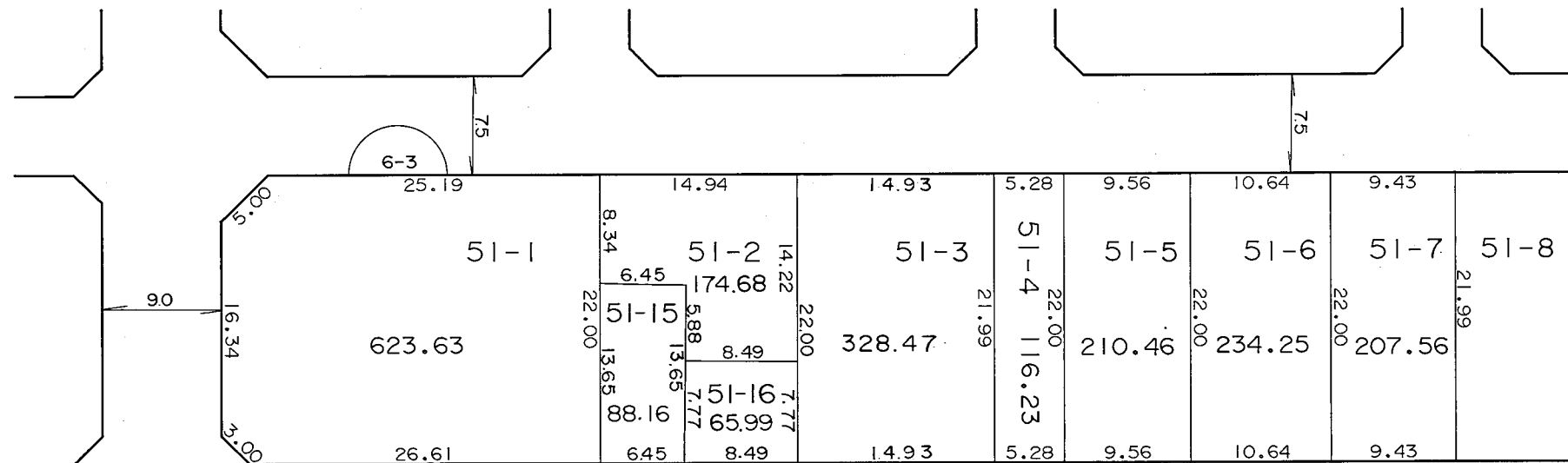
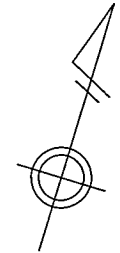
住宅・都市整備公団




# 換 地 図

縮尺 五百分之一

横浜市都筑区北山田六丁目



凡 例	
	街区番号
	地 番
	辺長及び換地地積 (㎡)
	換 地 位 置

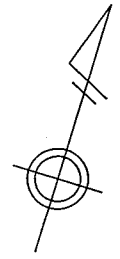


住宅・都市整備公団

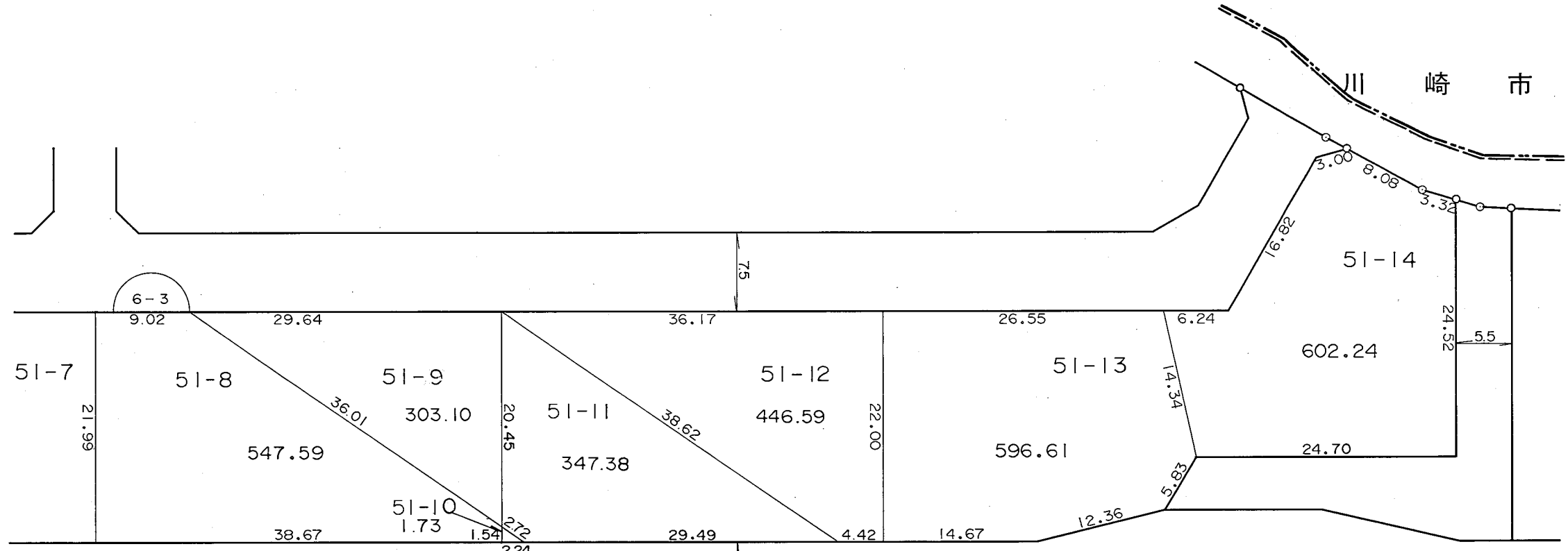
# 換 地 図

縮尺 五百分之一

横浜市都筑区北山田六丁目

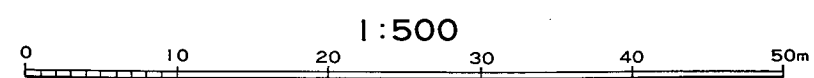


川 崎 市



北山田七丁目

東山田一丁目



凡 例	
	街区番号
	地 番
	辺長及び換地地積(m <sup>2</sup> )
	換 地 位 置

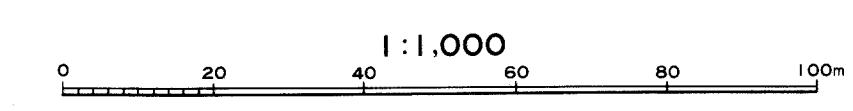
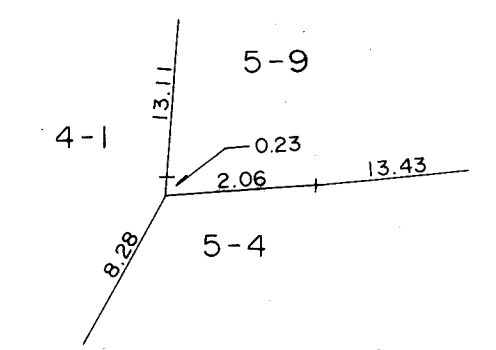
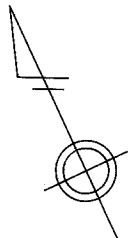
住宅・都市整備公団



# 横浜北部新都市第一地区 土地区画整理事業

## 北山田七丁目



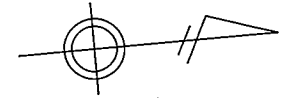


凡 例	
	街区番号
	地番
	辺長及び換地地積(m <sup>2</sup> )
	換地位置

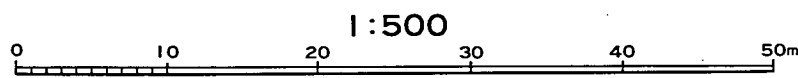
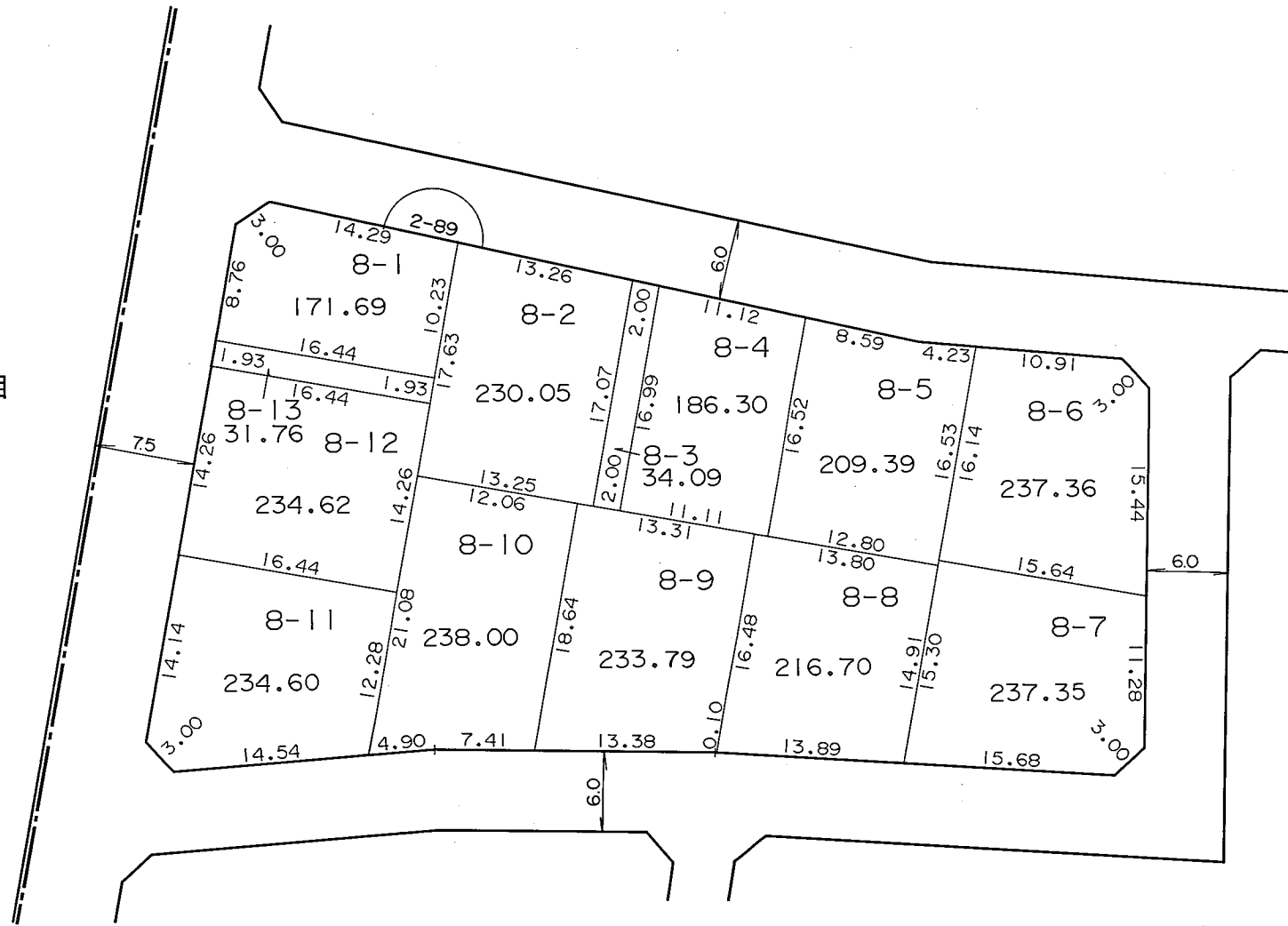
住宅・都市整備公団



横浜市都筑区北山田七丁目



北山田一丁目



凡 例	
	街区番号
	地 番
	辺長及び換地地積(m²)
	換地位置

住宅・都市整備公団

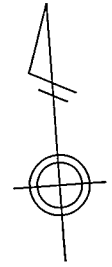




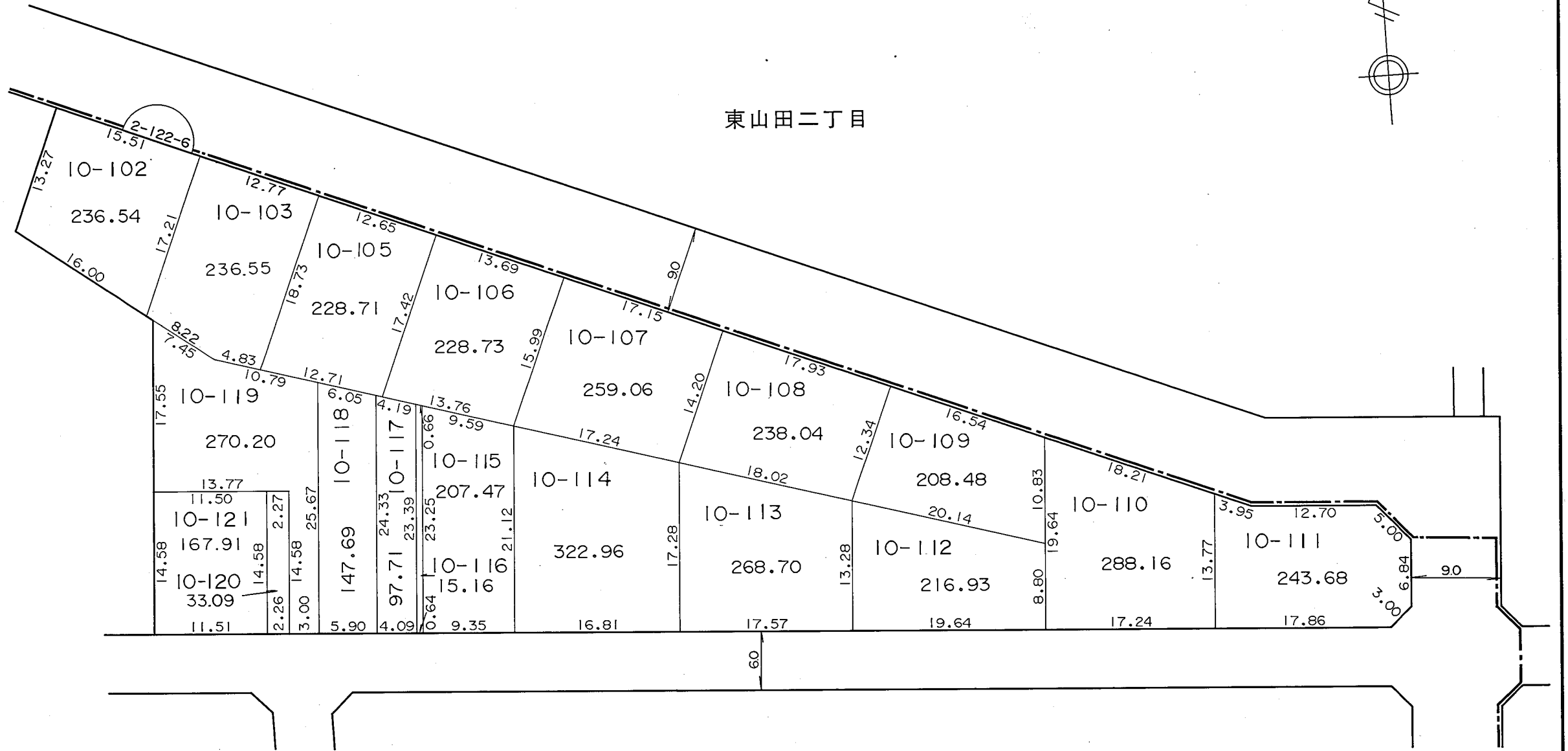
# 換地 図

縮尺 五百分之一

横浜市都筑区北山田七丁目




東山田二丁目

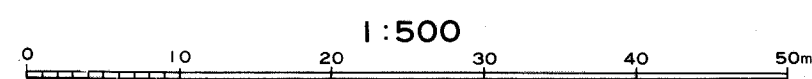
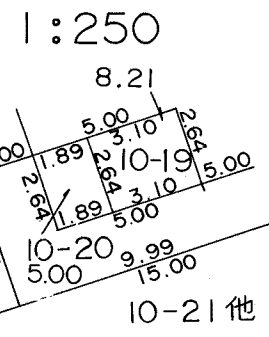
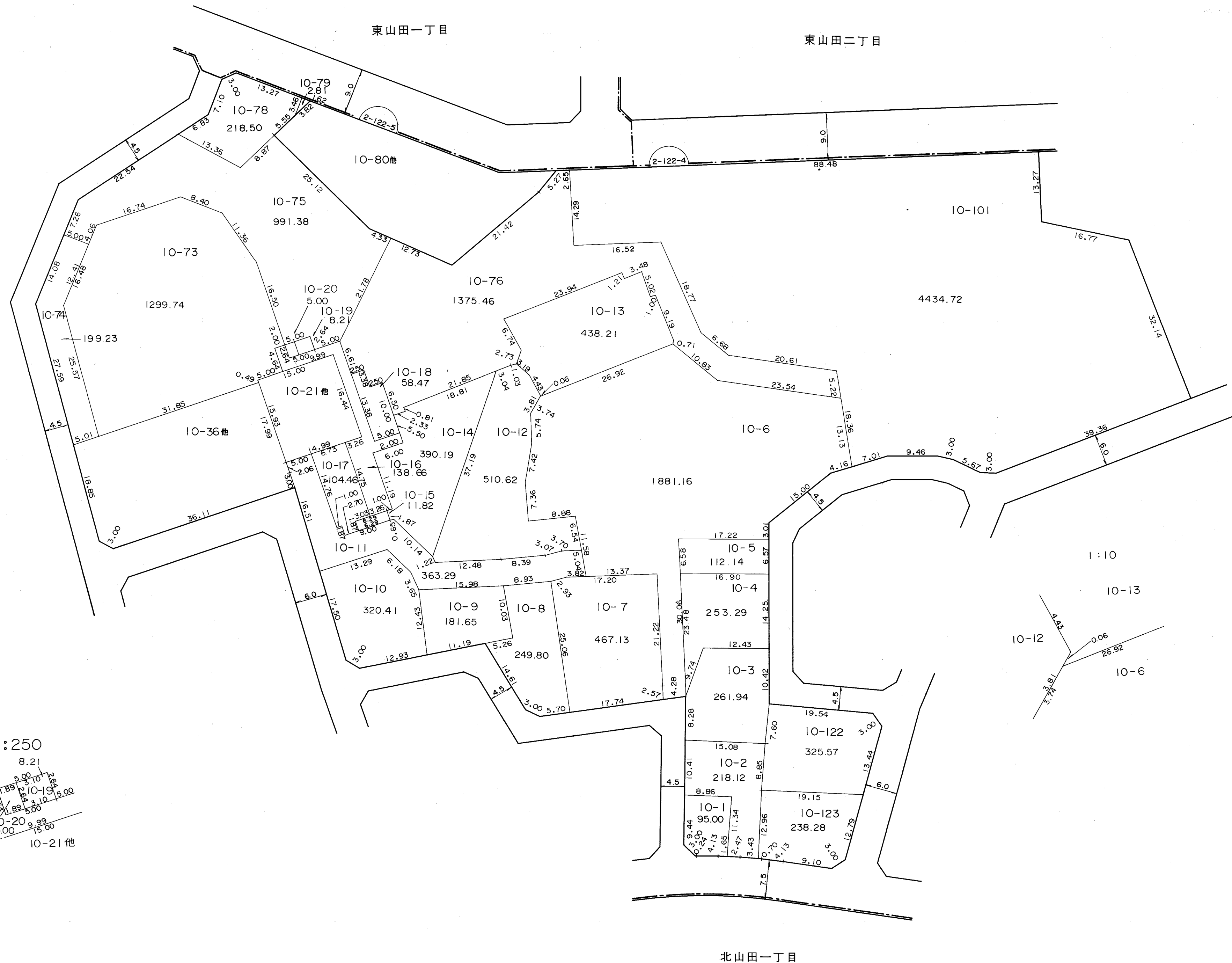
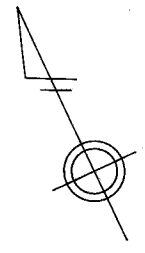


住宅・都市整備公団

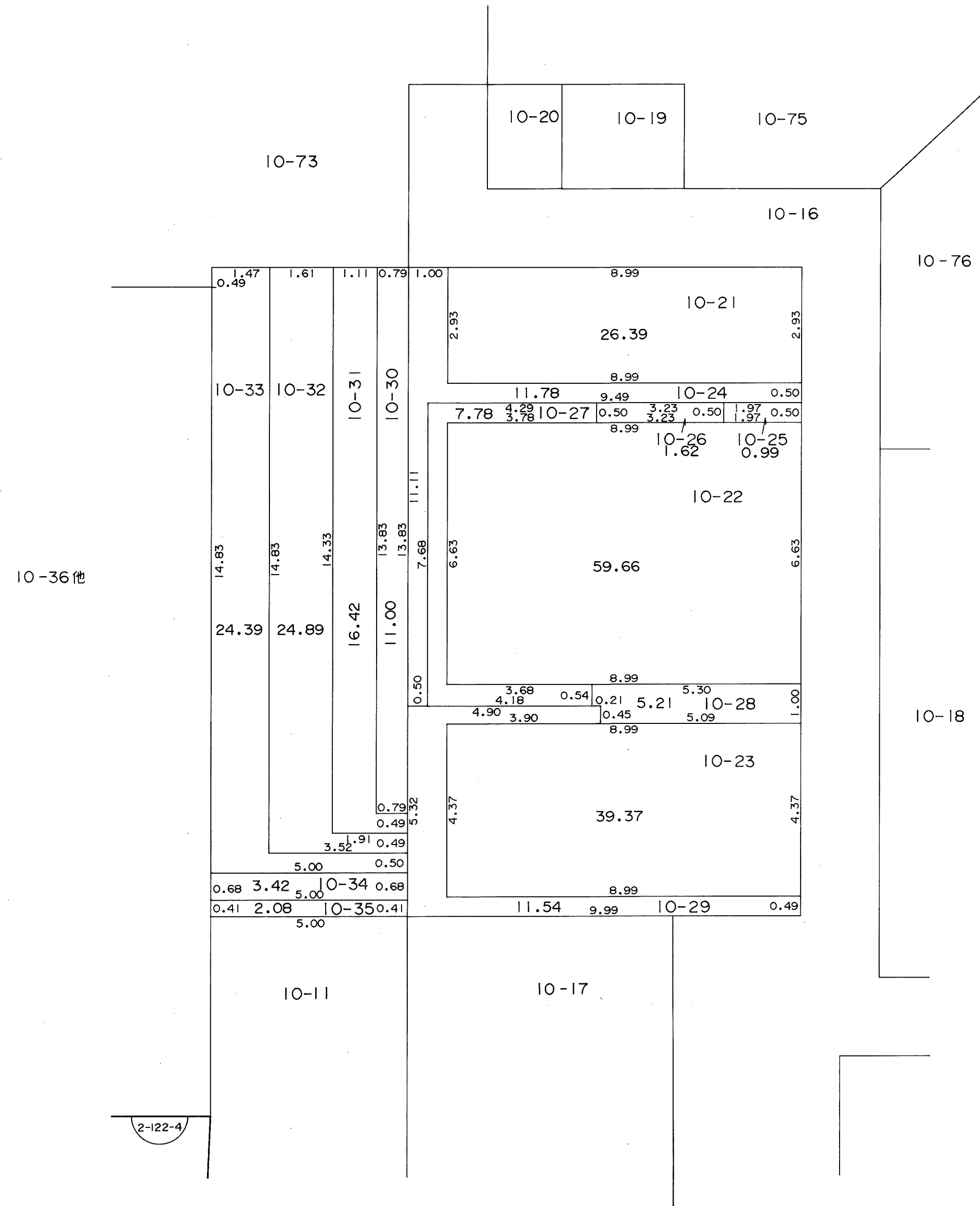
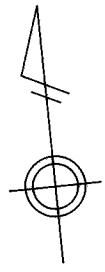
凡 例	
	街区番号
	地番
	辺長及び換地地積(m <sup>2</sup> )
	換地位置



# 換地 図

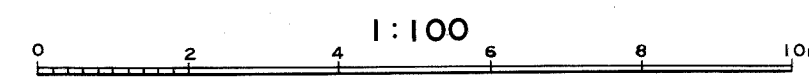


凡 例	
	街区番号
	地番
	辺長及び換地地積(m <sup>2</sup> )
	換地位置



10-36他

2-122-4

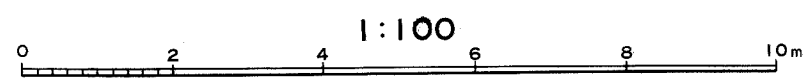
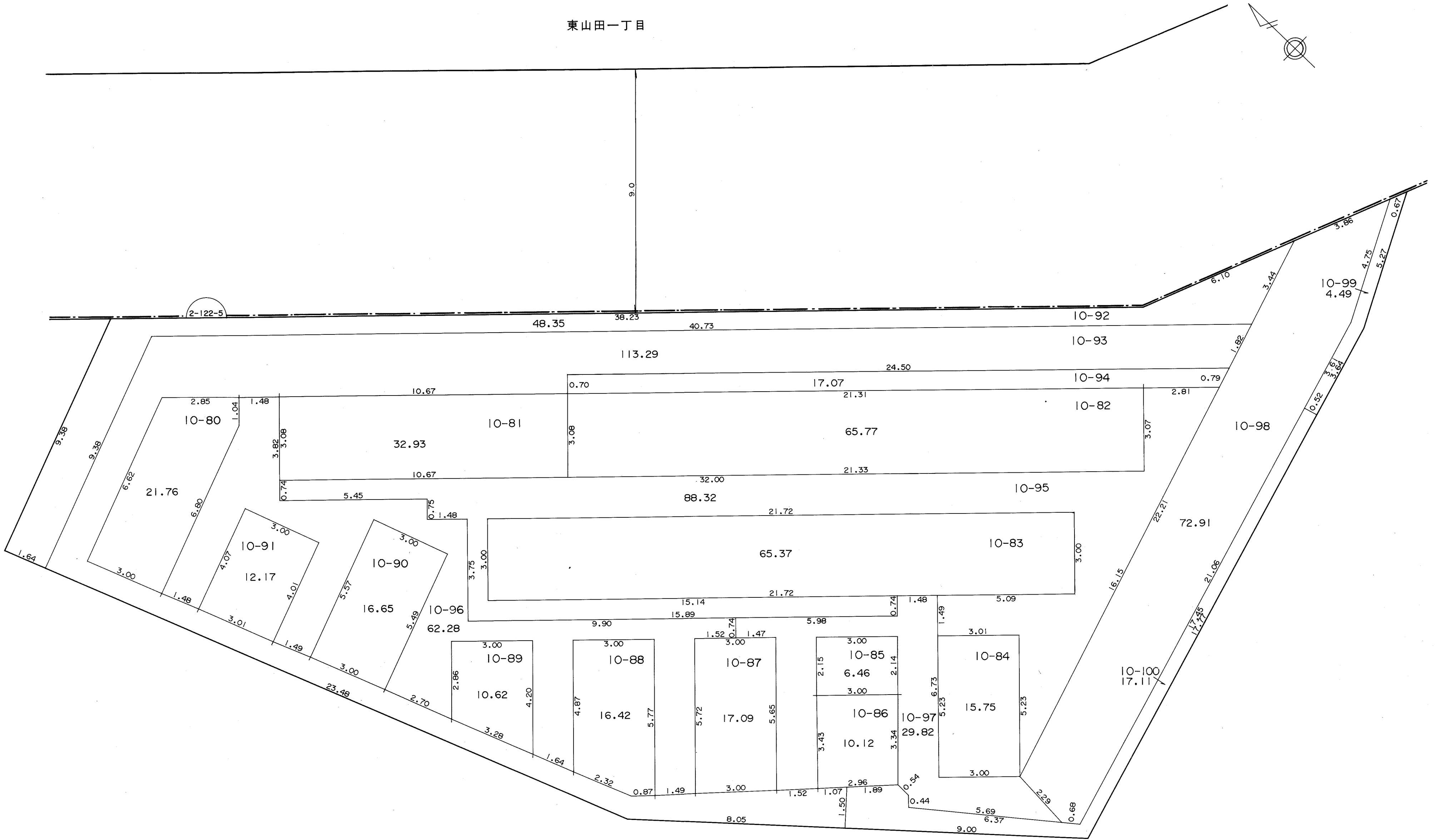


凡 例	
	街区番号
	地番
	辺長及び換地地積(㎡)
	換地位置

住宅・都市整備公団

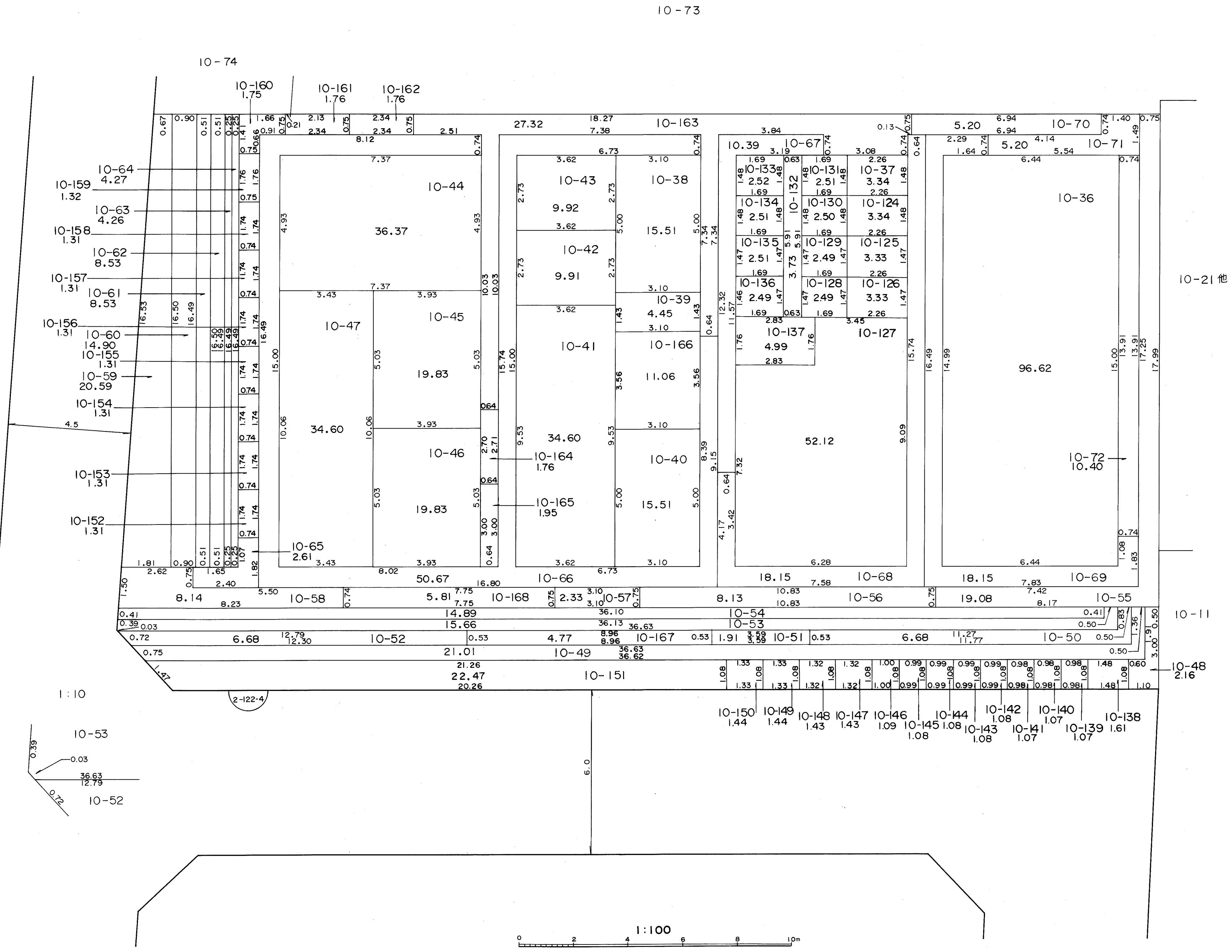
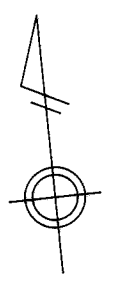
横浜市都筑区北山田七丁目

東山田一丁目



凡例	
	街区番号
	地番
	辺長及び換地地積(㎡)
	換地位置

住宅・都市整備公団




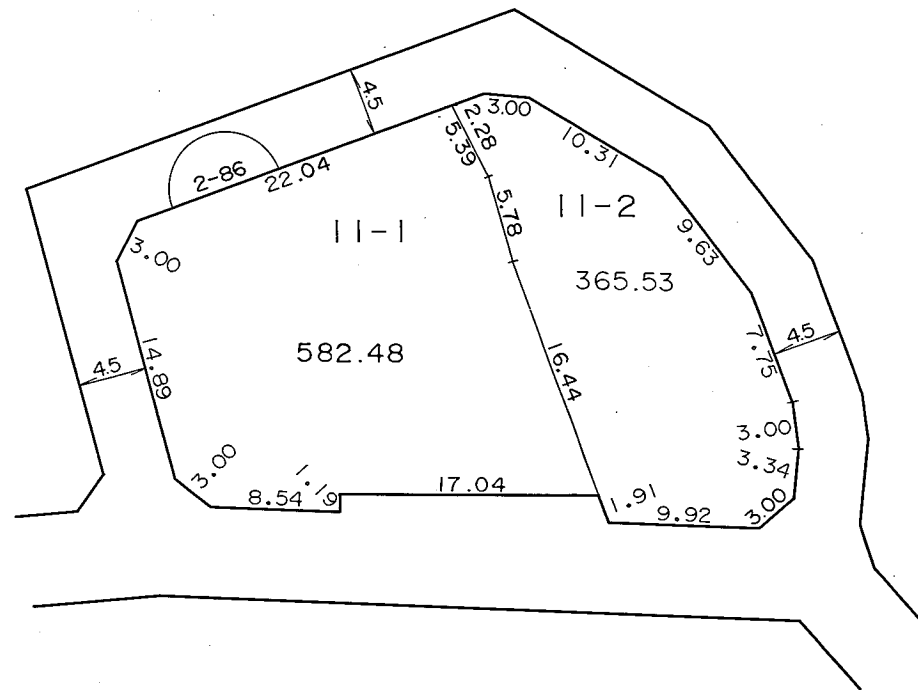
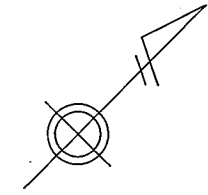
凡 例	
	街区番号
	地番
	辺長及び換地地積(m <sup>2</sup> )
	換地位置

住宅・都市整備公団

# 換 地 図

縮尺 五百分之一

横浜市都筑区北山田七丁目



凡 例	
	街区番号
	地 番
	辺長及び換地地積(m²)
	換地位置

住宅・都市整備公団

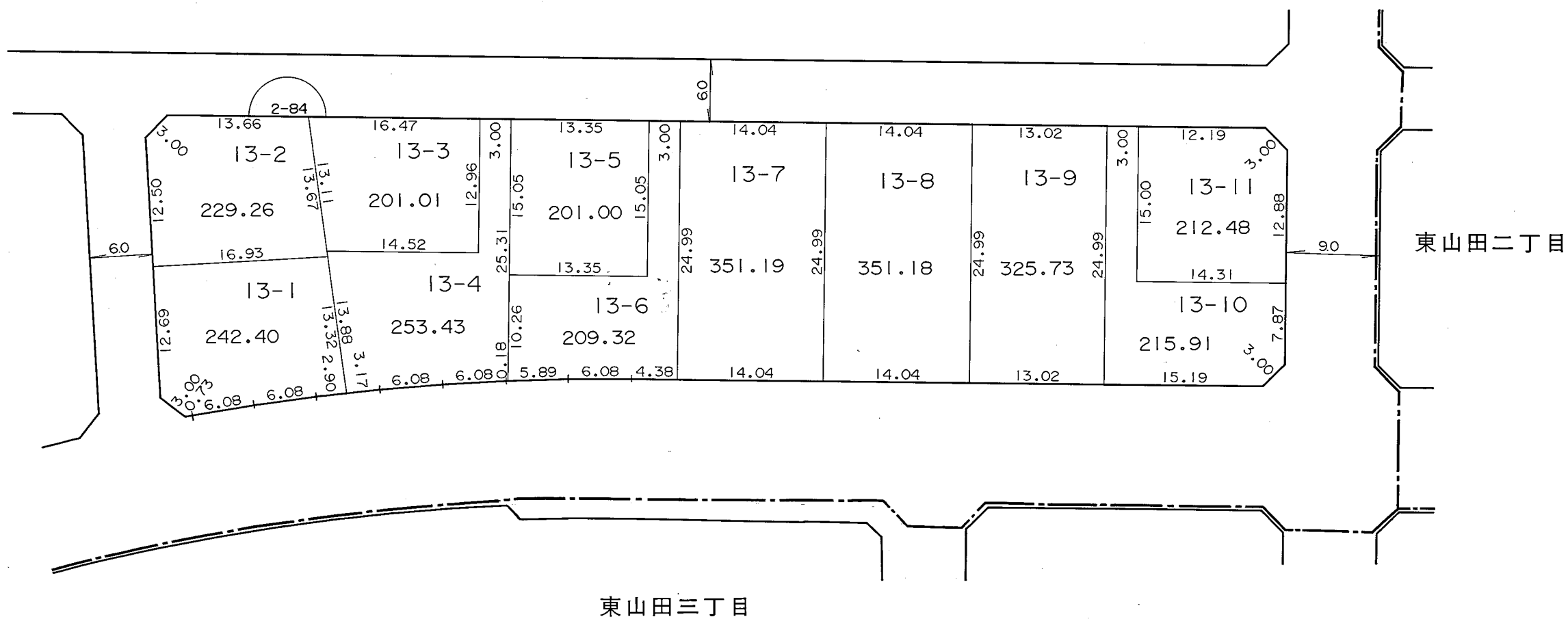




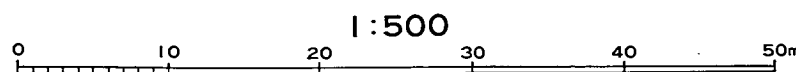
# 換地 図

縮尺 五百分之一

横浜市都筑区北山田七丁目



凡 例	
	街区番号
	地 番
	辺長及び換地地積(m <sup>2</sup> )
	換地位置

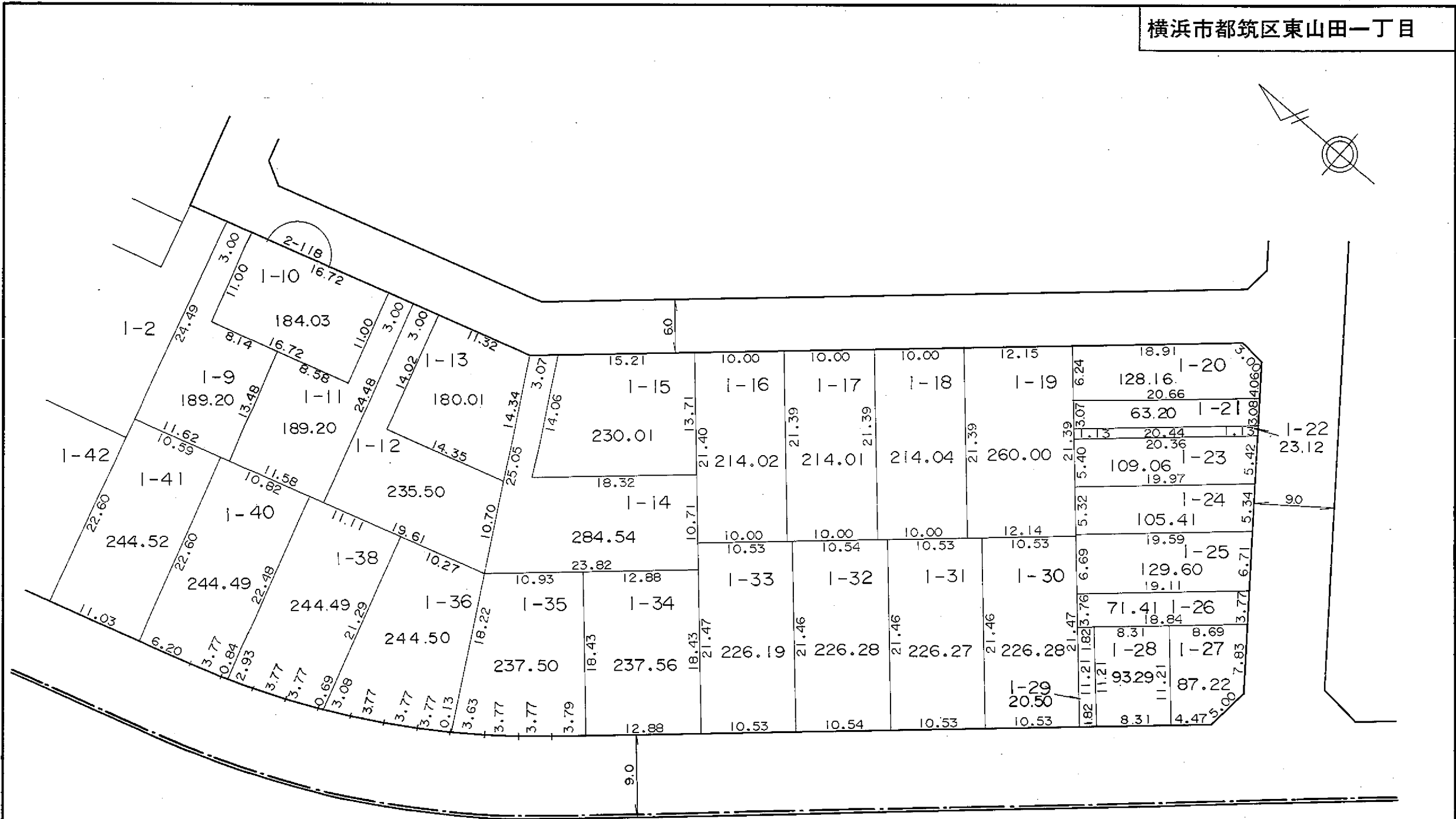
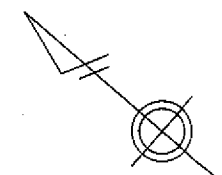


住宅・都市整備公団

# 横浜北部新都市第一地区 土地区画整理事業

## 東山田一丁目

横浜市都筑区東山田一丁目



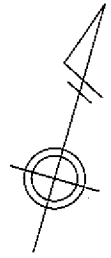
北山田七丁目



凡 例	
	街区番号
	地 番
	辺長及び換地地積(m <sup>2</sup> )
	換地位置


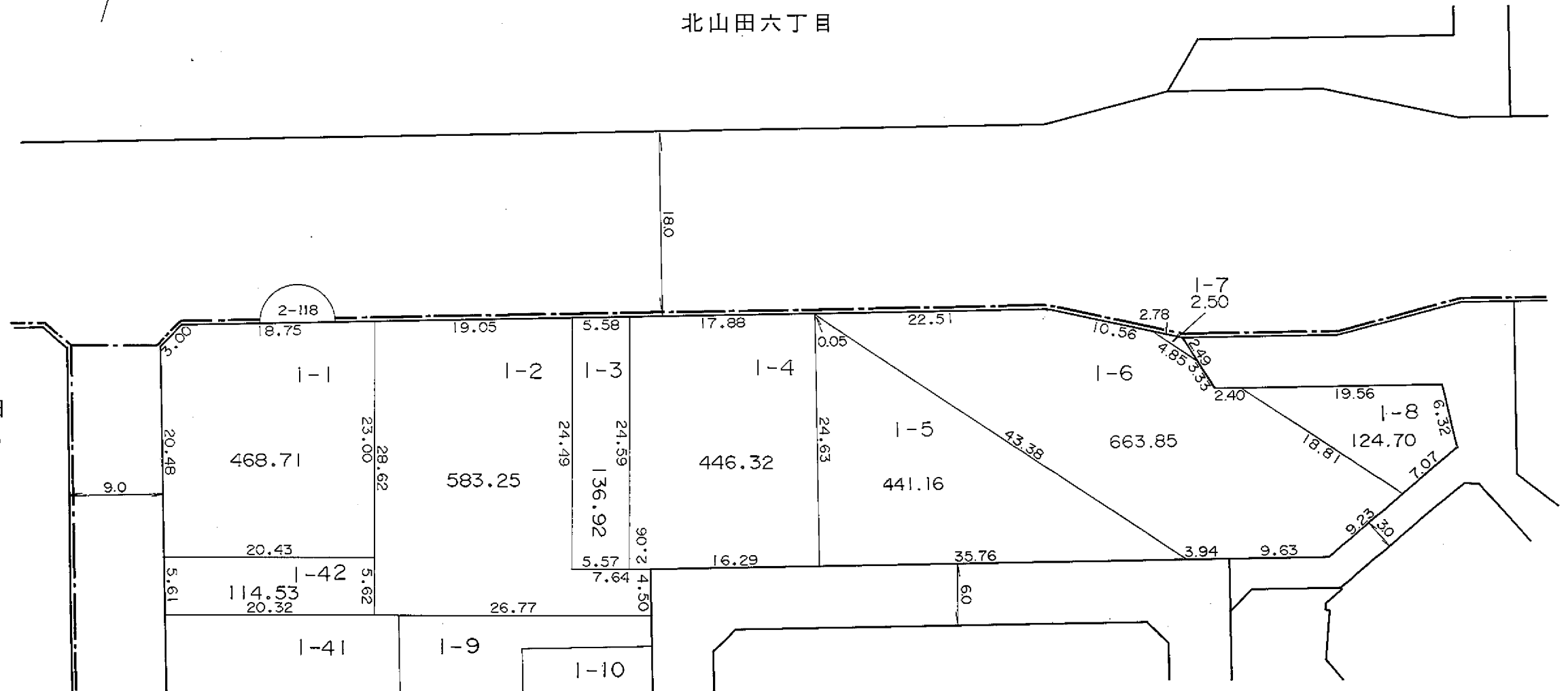
住宅・都市整備公団

横浜市都筑区東山田一丁目



北山田六丁目


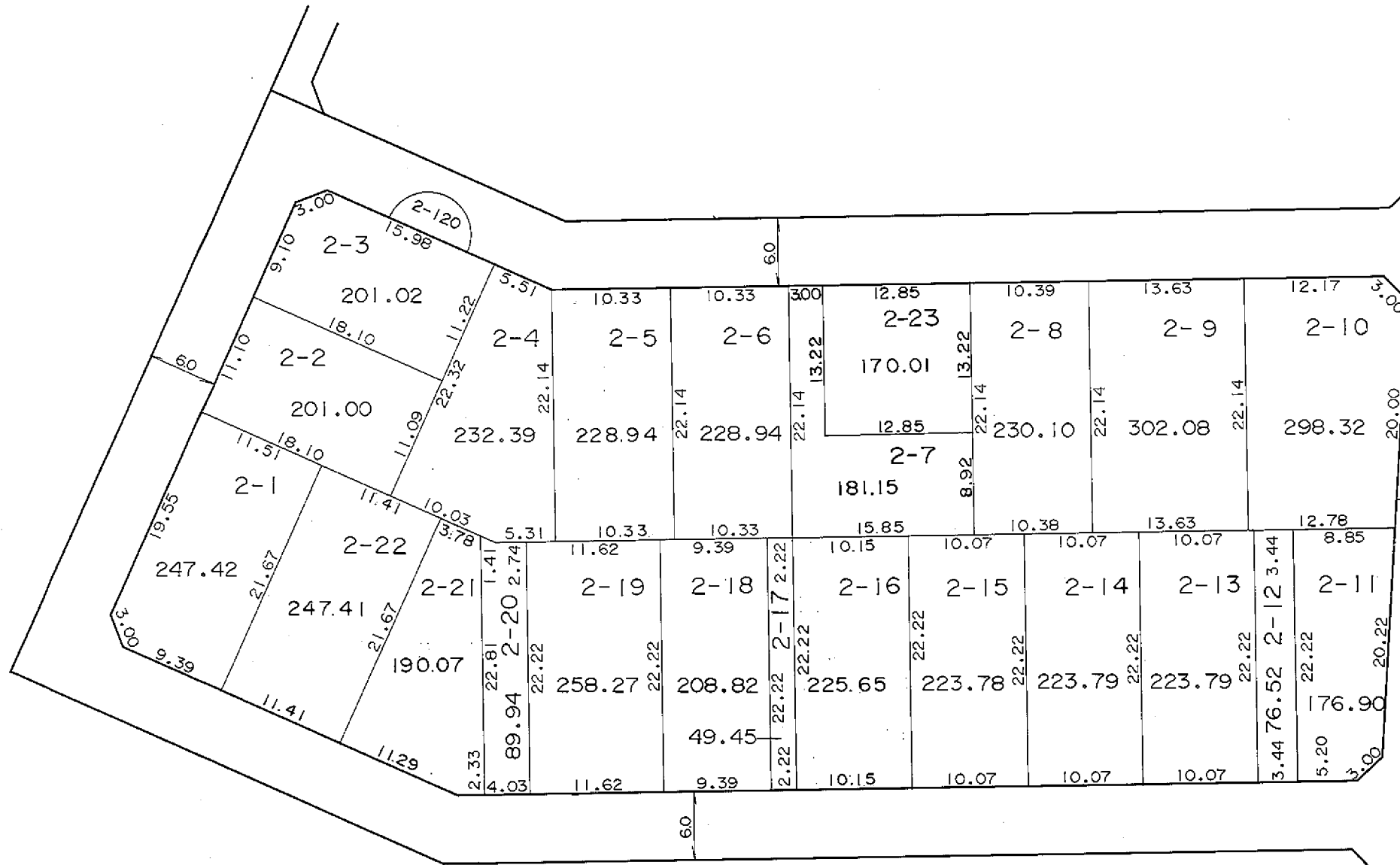
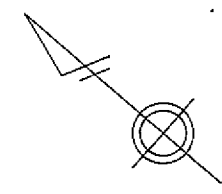
北山田七丁目



凡 例	
	街区番号
	地 番
	辺長及び換地地積(m <sup>2</sup> )
	換地位置

住宅・都市整備公団

横浜市都筑区東山田一丁目

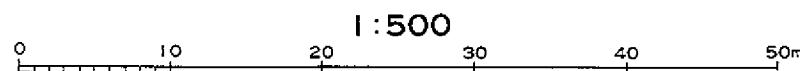
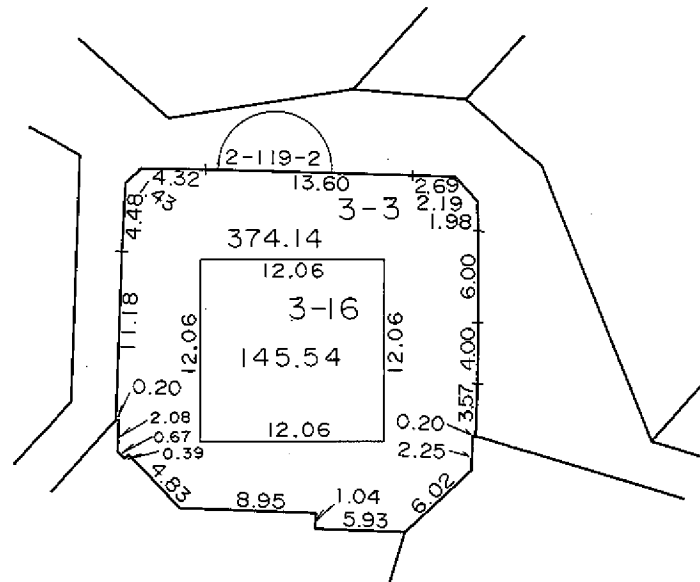
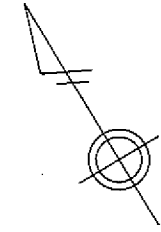


凡 例	
	街区番号
	地 番
	辺長及び換地地積(m <sup>2</sup> )
	換地位置

住宅・都市整備公団



横浜市都筑区東山田一丁目



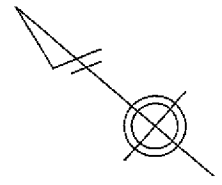
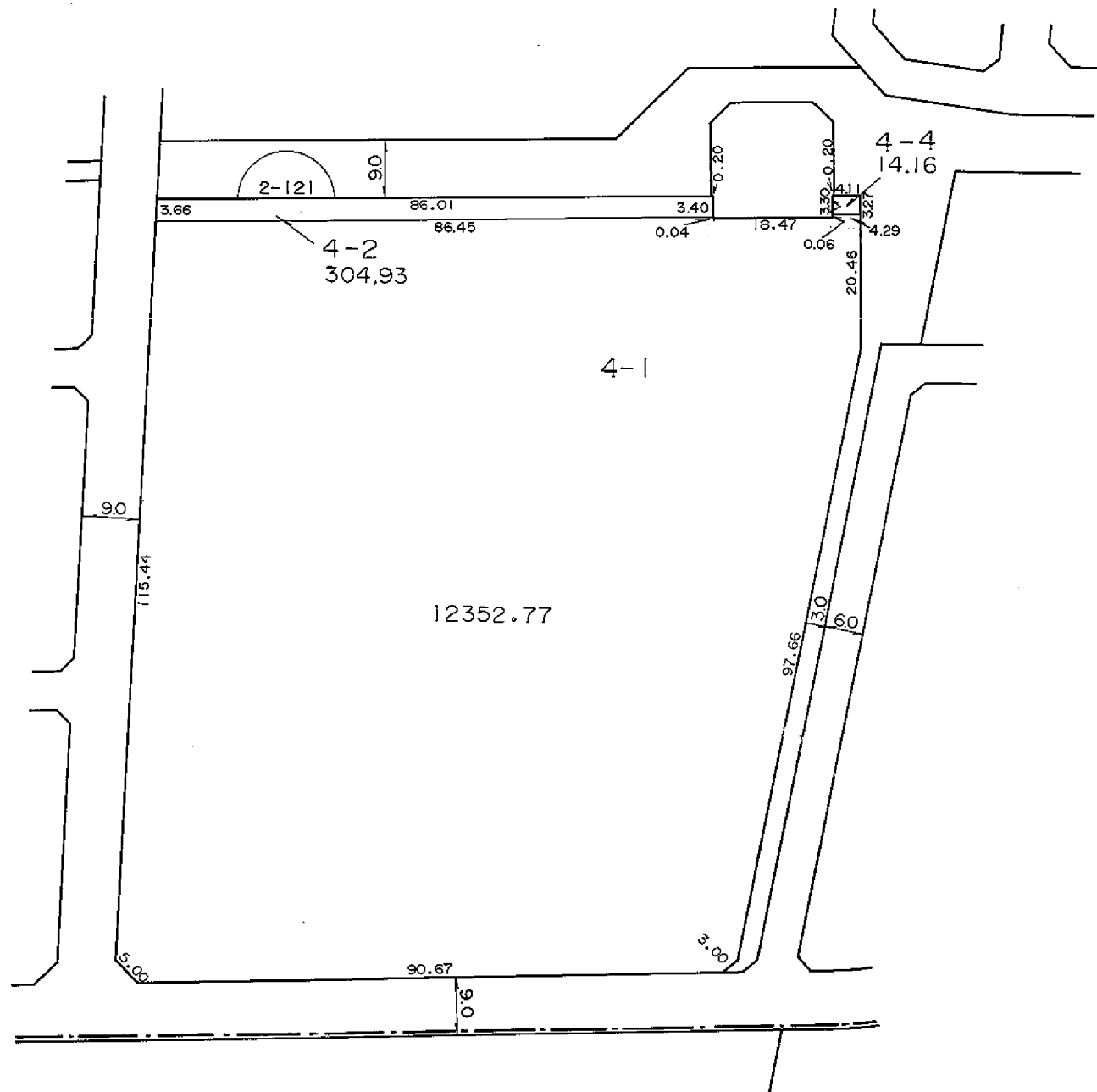
凡 例	
	街区番号
	地番
	辺長及び換地地積(m <sup>2</sup> )
	換地位置

住宅・都市整備公団

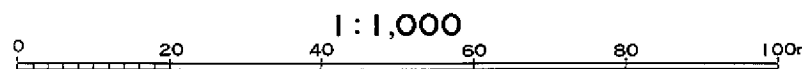
# 換地図

縮尺 千分之一

横浜市都筑区東山田一丁目



北山田七丁目



凡例	
	街区番号
	地番
	辺長及び換地地積(m <sup>2</sup> )
	換地位置

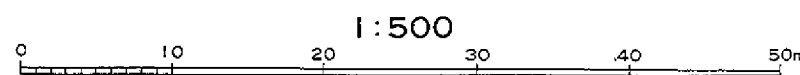
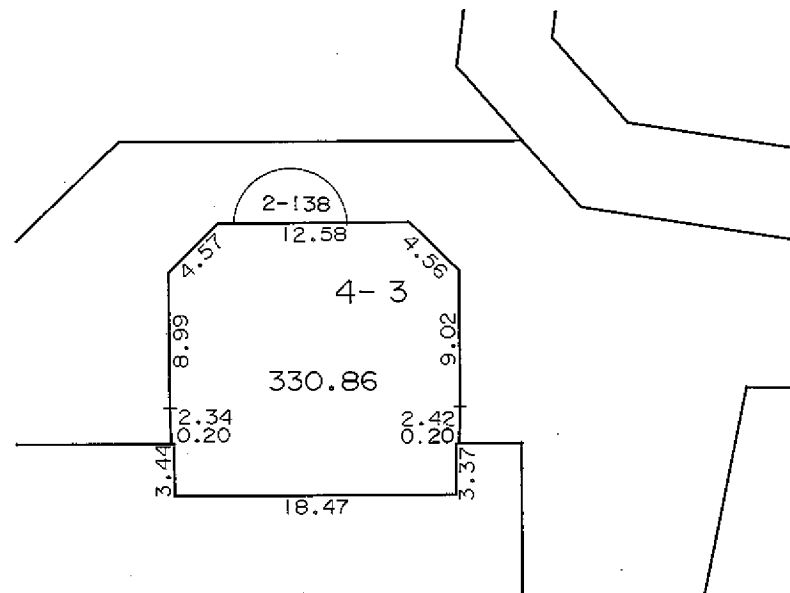
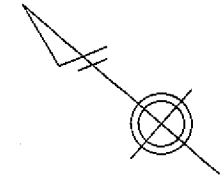
住宅・都市整備公団



# 換 地 図

縮尺 五百分之一

横浜市都筑区東山田一丁目


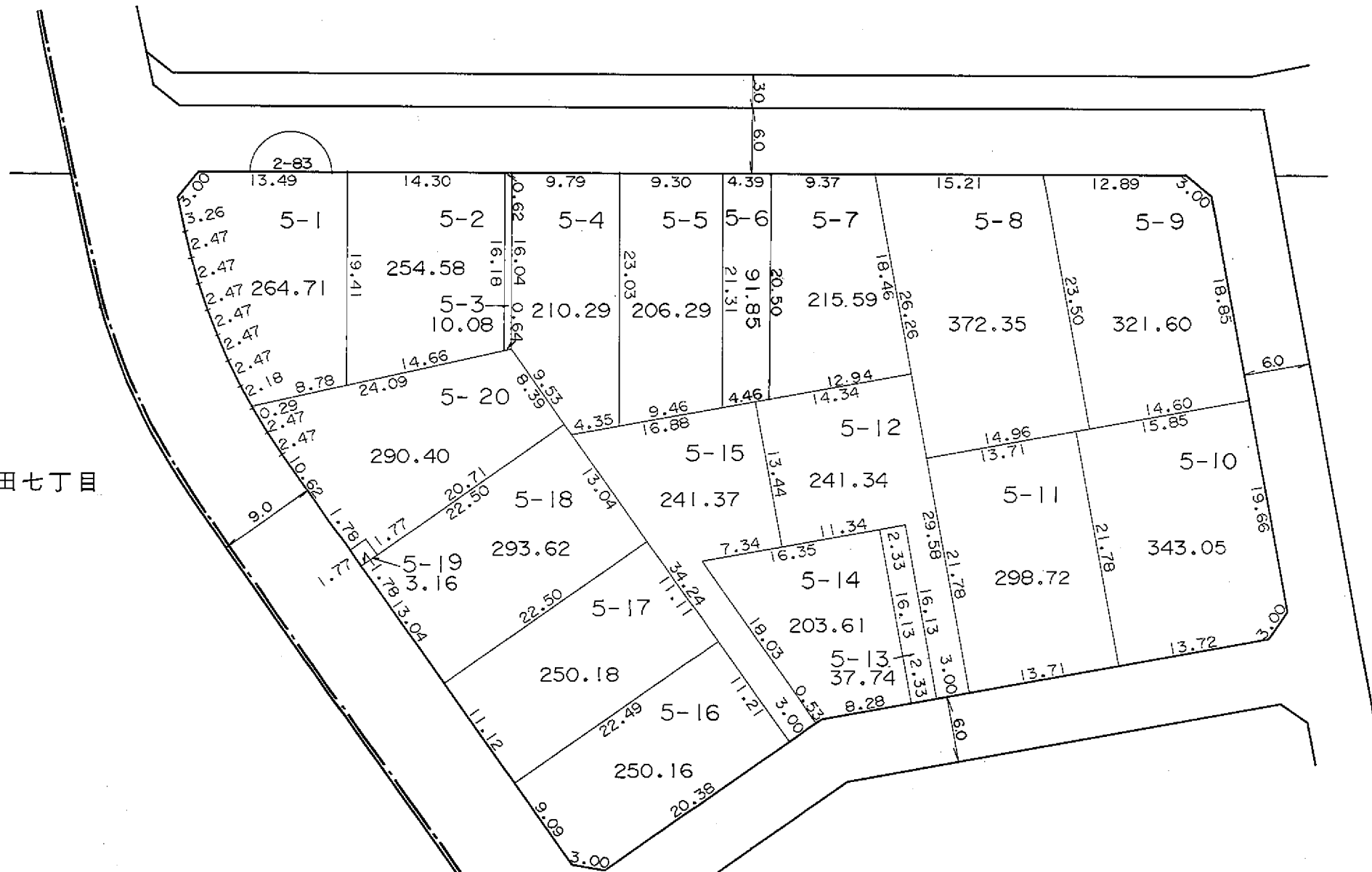
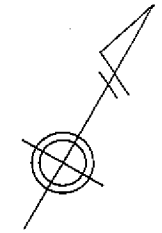


凡 例	
	街区番号
	地 番
	辺長及び換地地積(m <sup>2</sup> )
	換 地 位 置

住宅・都市整備公団

横浜市都筑区東山田一丁目


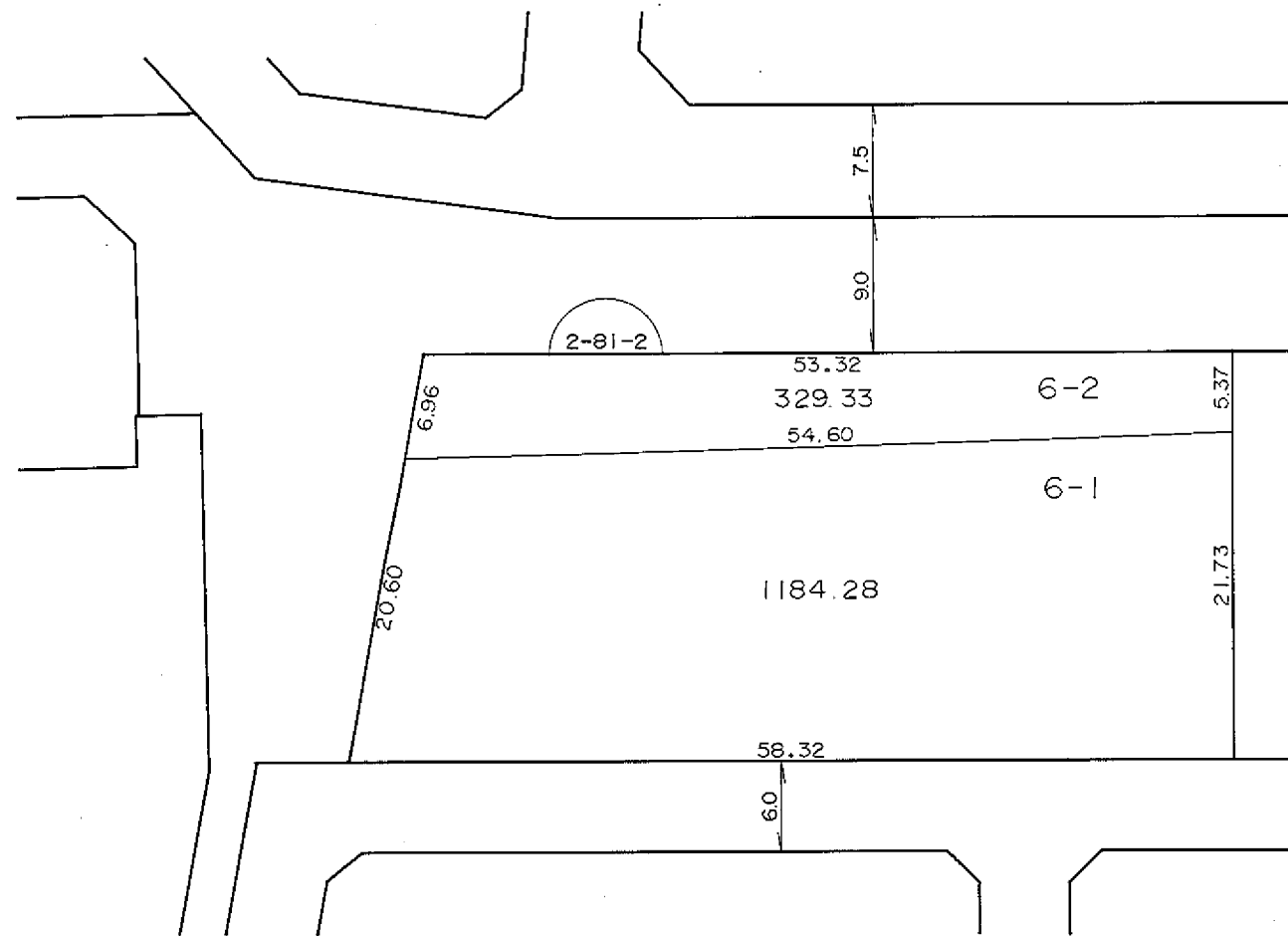
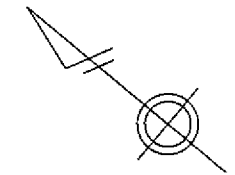
北山田七丁目



凡 例	
	街区番号
	地 番
	辺長及び換地地積(m <sup>2</sup> )
	換地位置

住宅・都市整備公団

横浜市都筑区東山田一丁目



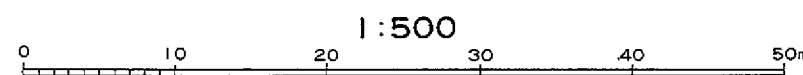
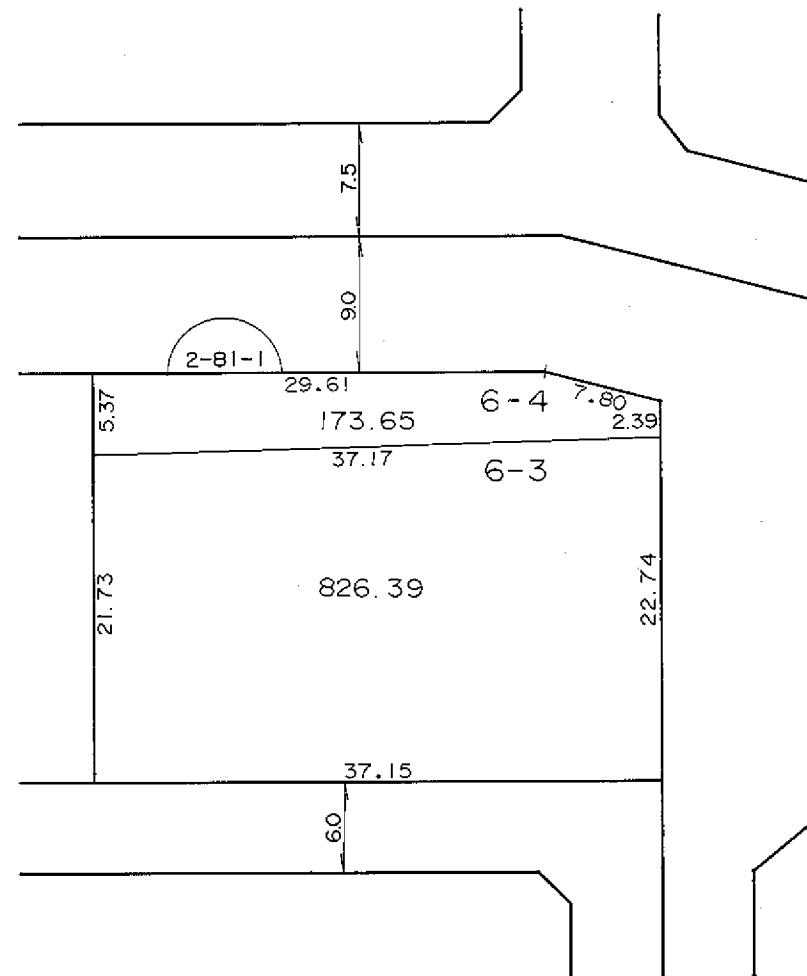
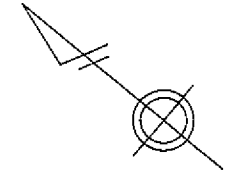
凡 例	
	街区番号
	地番
	辺長及び換地地積(m <sup>2</sup> )
	換地位置

住宅・都市整備公団

# 換 地 図

縮尺 五百分之一

横浜市都筑区東山田一丁目



凡 例	
	街区番号
	地 番
	辺長及び換地地積(m <sup>2</sup> )
	換地位置

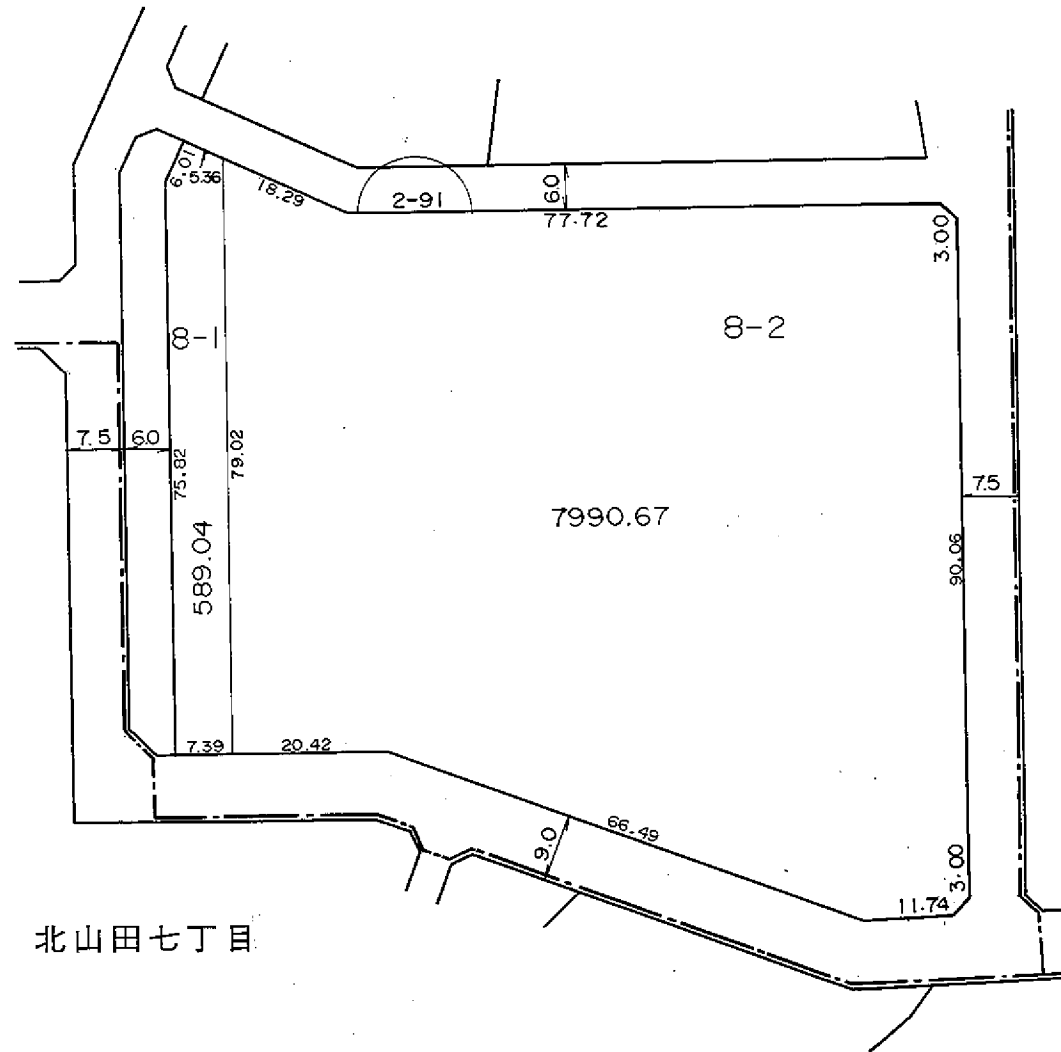
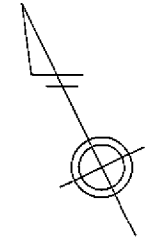
住宅・都市整備公団



# 換地図

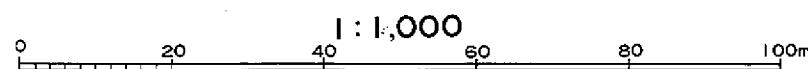
縮尺 千分之一

横浜市都筑区東山田一丁目



北山田七丁目

東山田二丁目



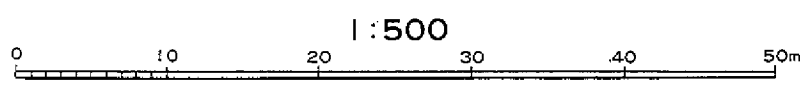
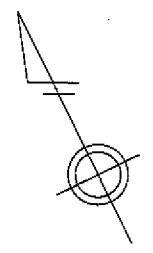
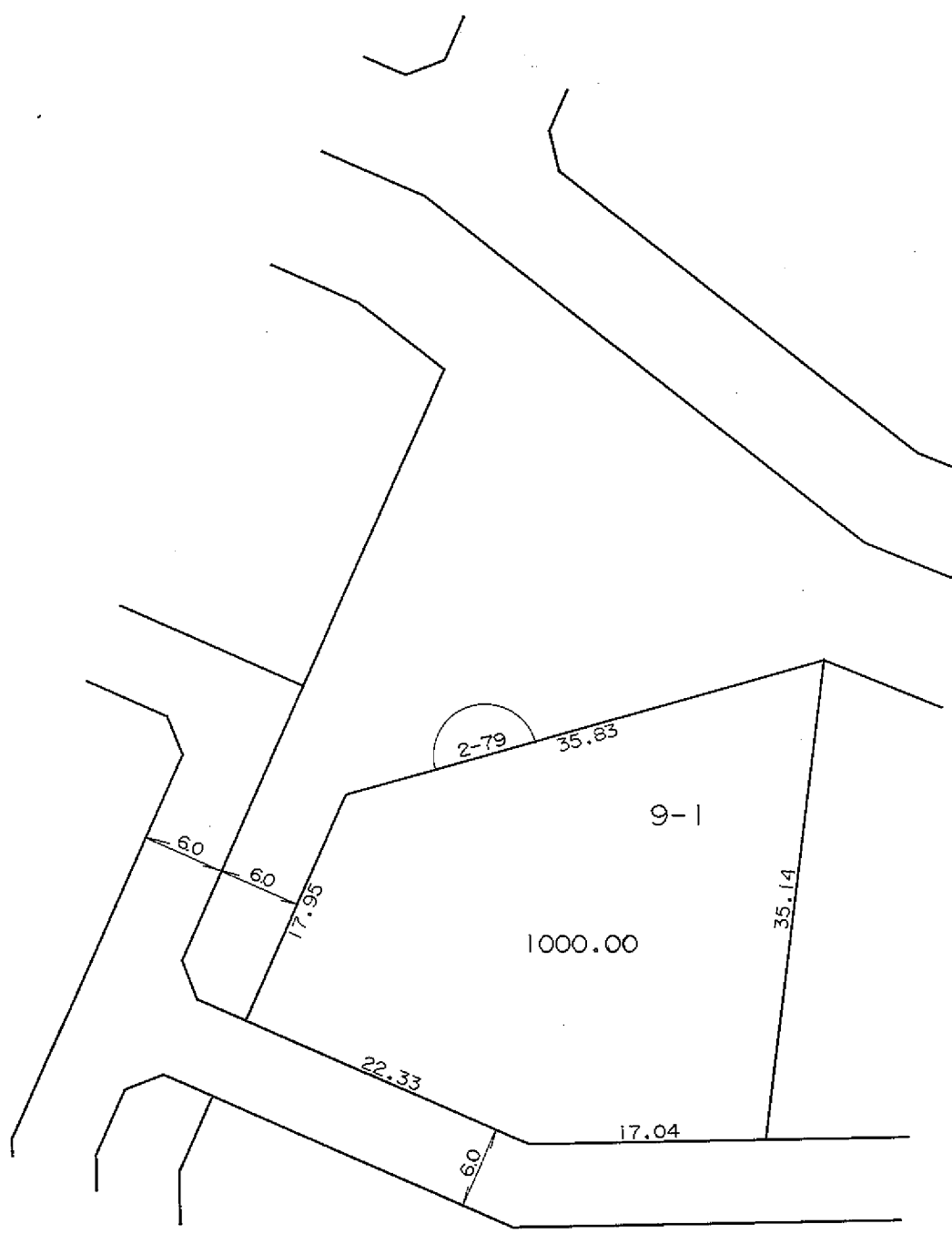
凡 例	
	街区番号
	地番
	辺長及び換地地積(m <sup>2</sup> )
	換地位置

住宅・都市整備公団

# 換 地 図

縮尺 五百分之一

横浜市都筑区東山田一丁目



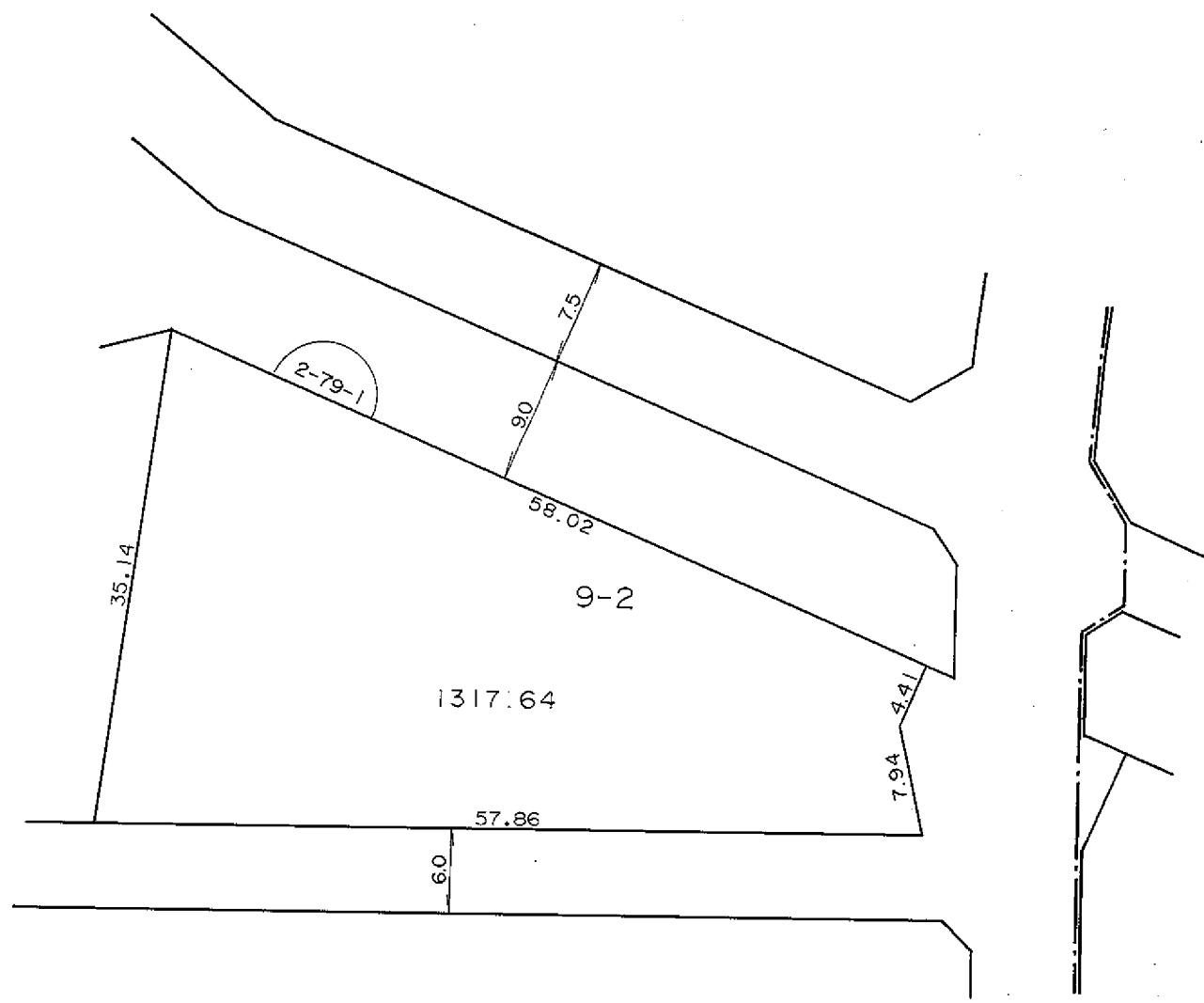
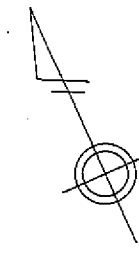
凡 例	
	街区番号
	地 番
	辺長及び換地地積(㎡)
	換 地 位 置

住宅・都市整備公団

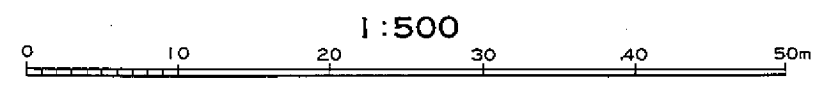
# 換 地 図

縮尺 五百分之一

横浜市都筑区東山田一丁目



東山田二丁目



凡 例	
	街区番号
	地 番
	辺長及び換地地積(m <sup>2</sup> )
	換 地 位 置

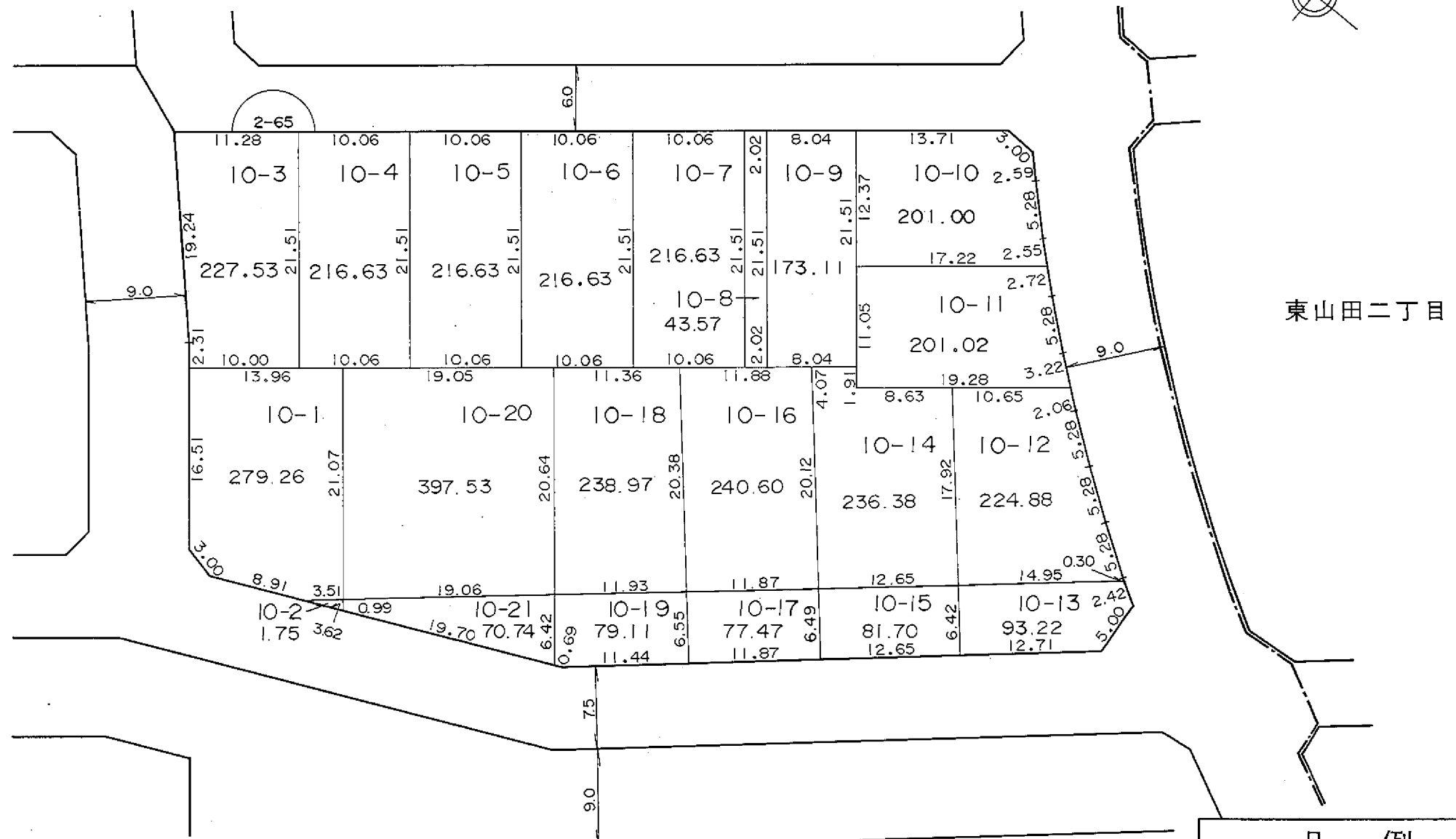
住宅・都市整備公団



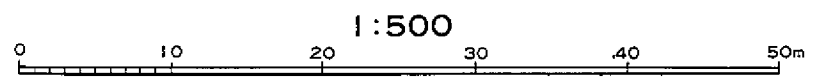
# 換地 図

縮尺 五百分之一

横浜市都筑区東山田一丁目



東山田二丁目



凡 例	
	街区番号
	地番
	辺長及び換地地積(m <sup>2</sup> )
	換地位置

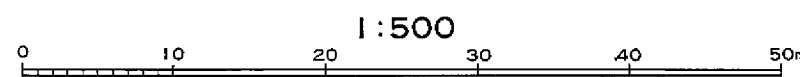
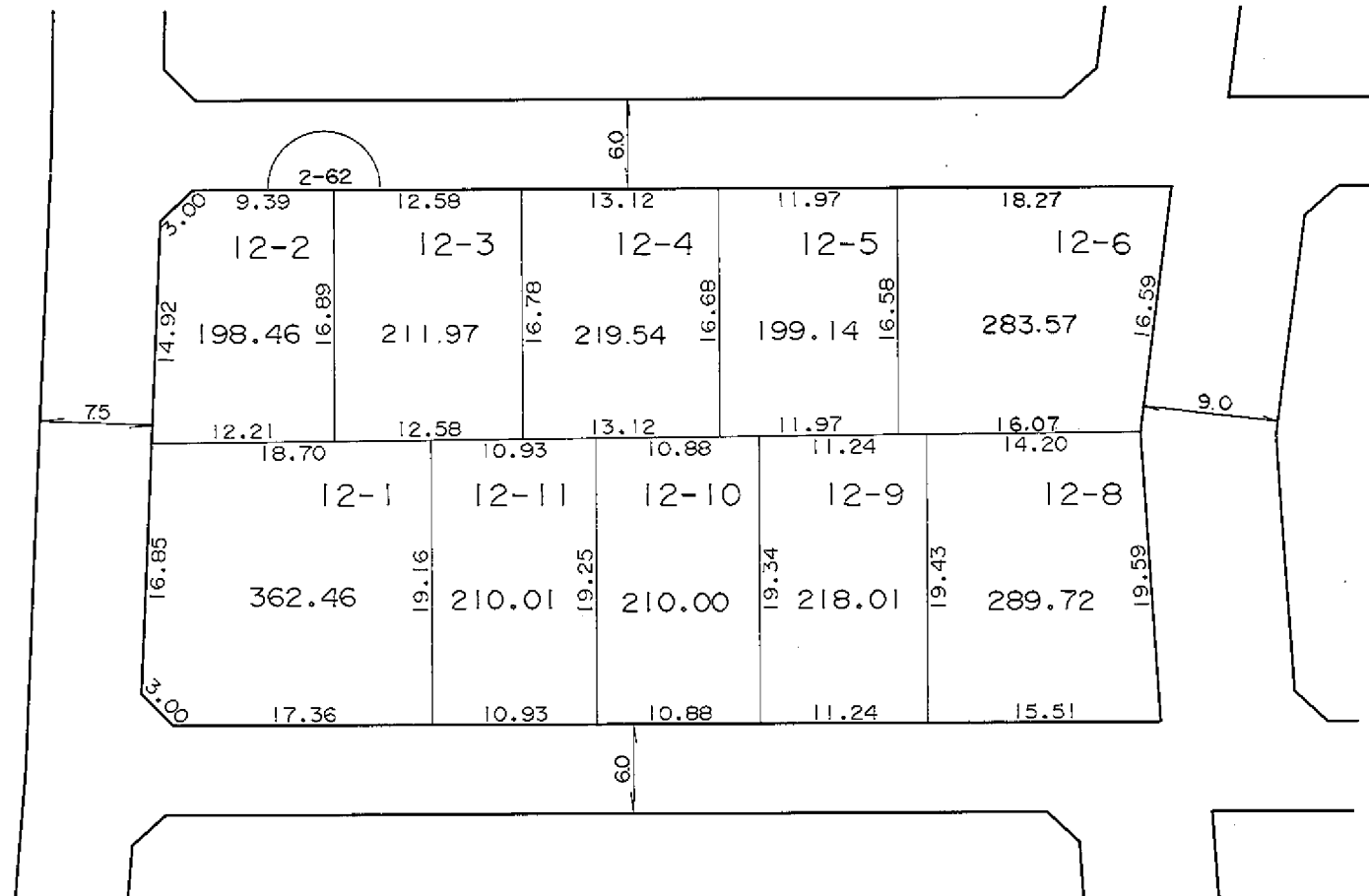
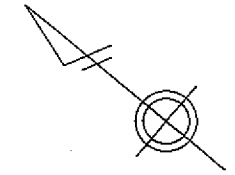
住宅・都市整備公団



# 換 地 図

縮尺 五百分之一

横浜市都筑区東山田一丁目



凡 例	
	街区番号
	地番
	辺長及び換地地積(m <sup>2</sup> )
	換地位置

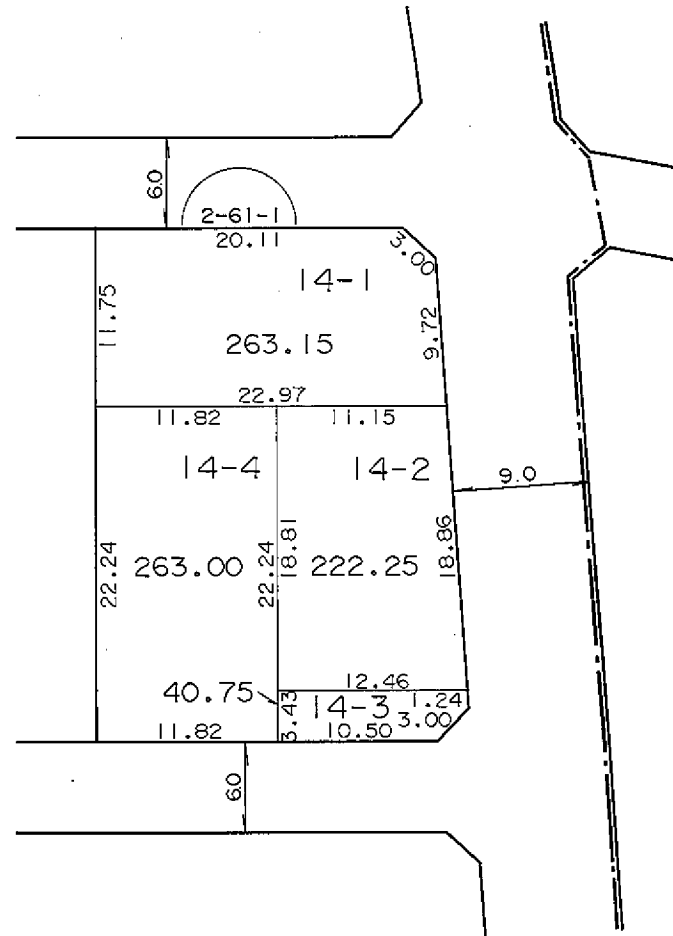
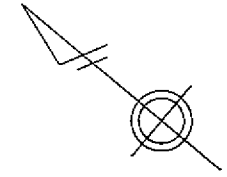
住宅・都市整備公団




# 換 地 図

縮尺 五百分之一

横浜市都筑区東山田一丁目



東山田二丁目




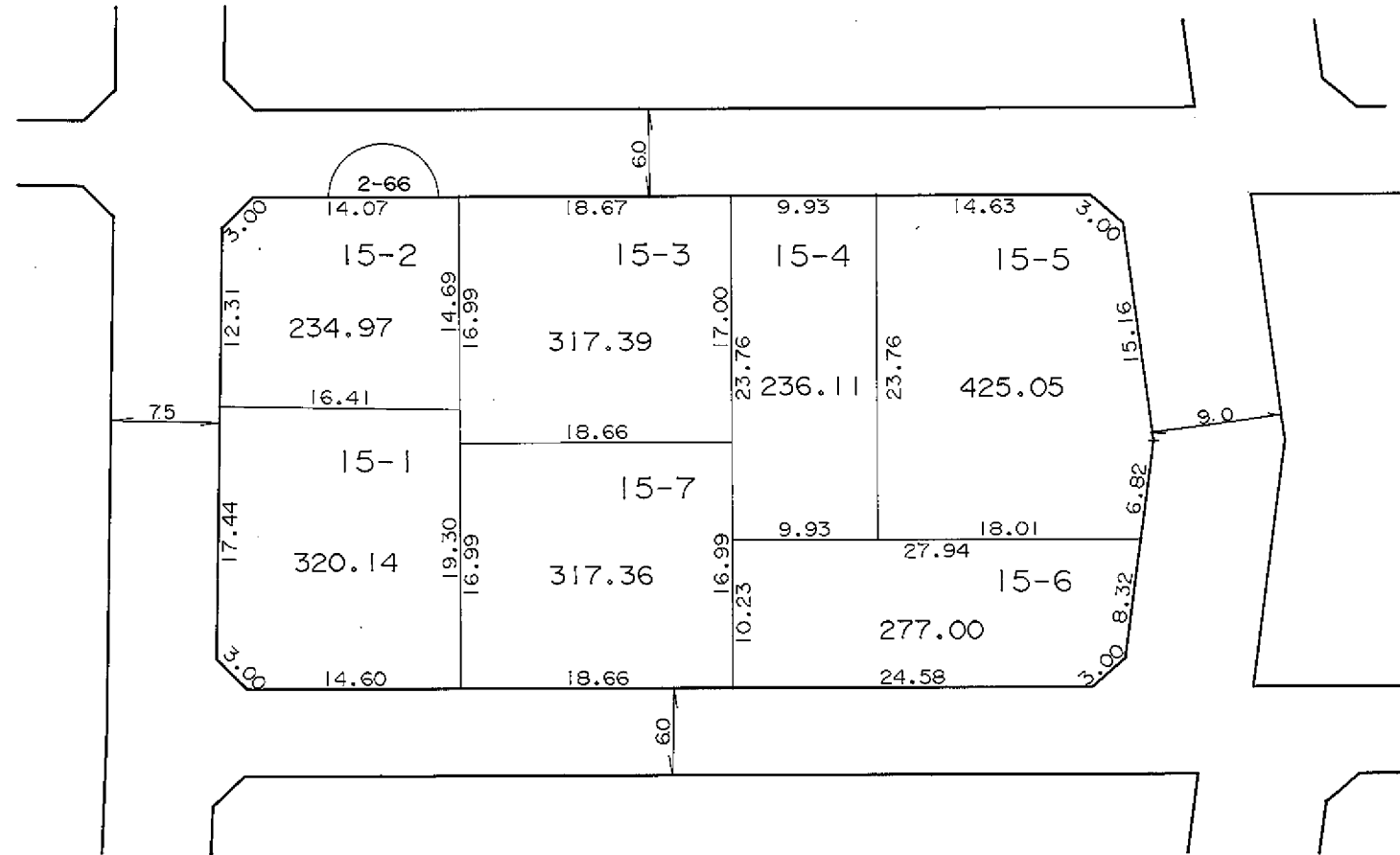
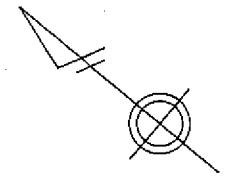
凡 例	
	街 区 番 号
	地 番
	辺長及び換地地積(m <sup>2</sup> )
	換 地 位 置

住 宅 ・ 都 市 整 備 公 団

# 換 地 図

縮尺 五百分之一

横浜市都筑区東山田一丁目



凡 例	
	街区番号
	地番
	辺長及び換地地積(m <sup>2</sup> )
	換地位置

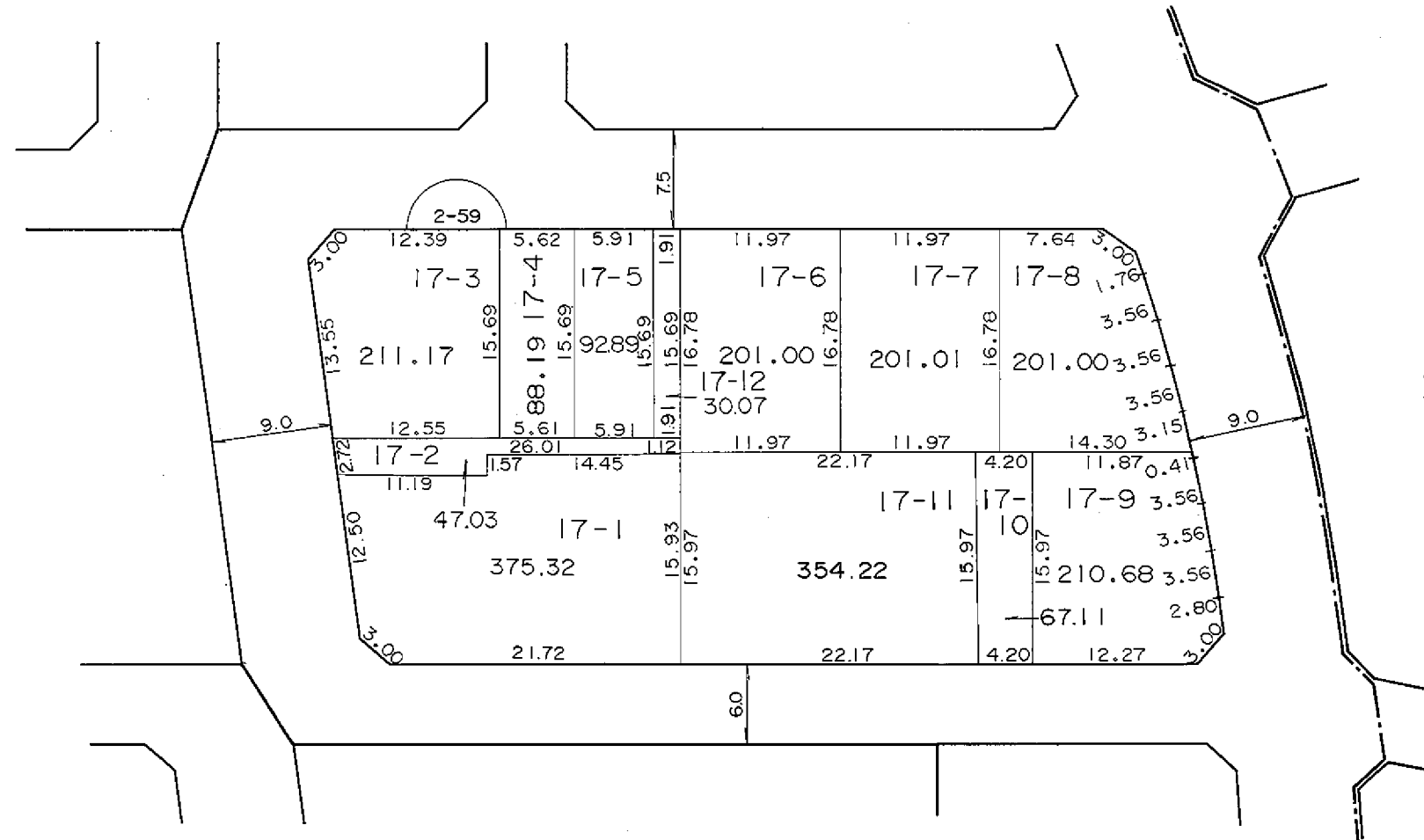
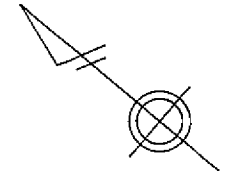
住宅・都市整備公団



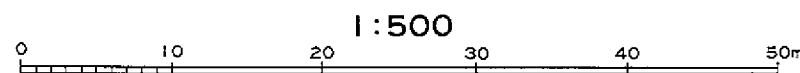
# 換 地 図

縮尺 五百分之一

横浜市都筑区東山田一丁目



東山田二丁目

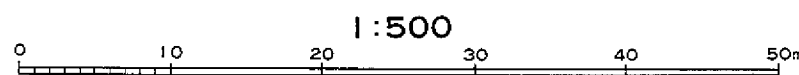
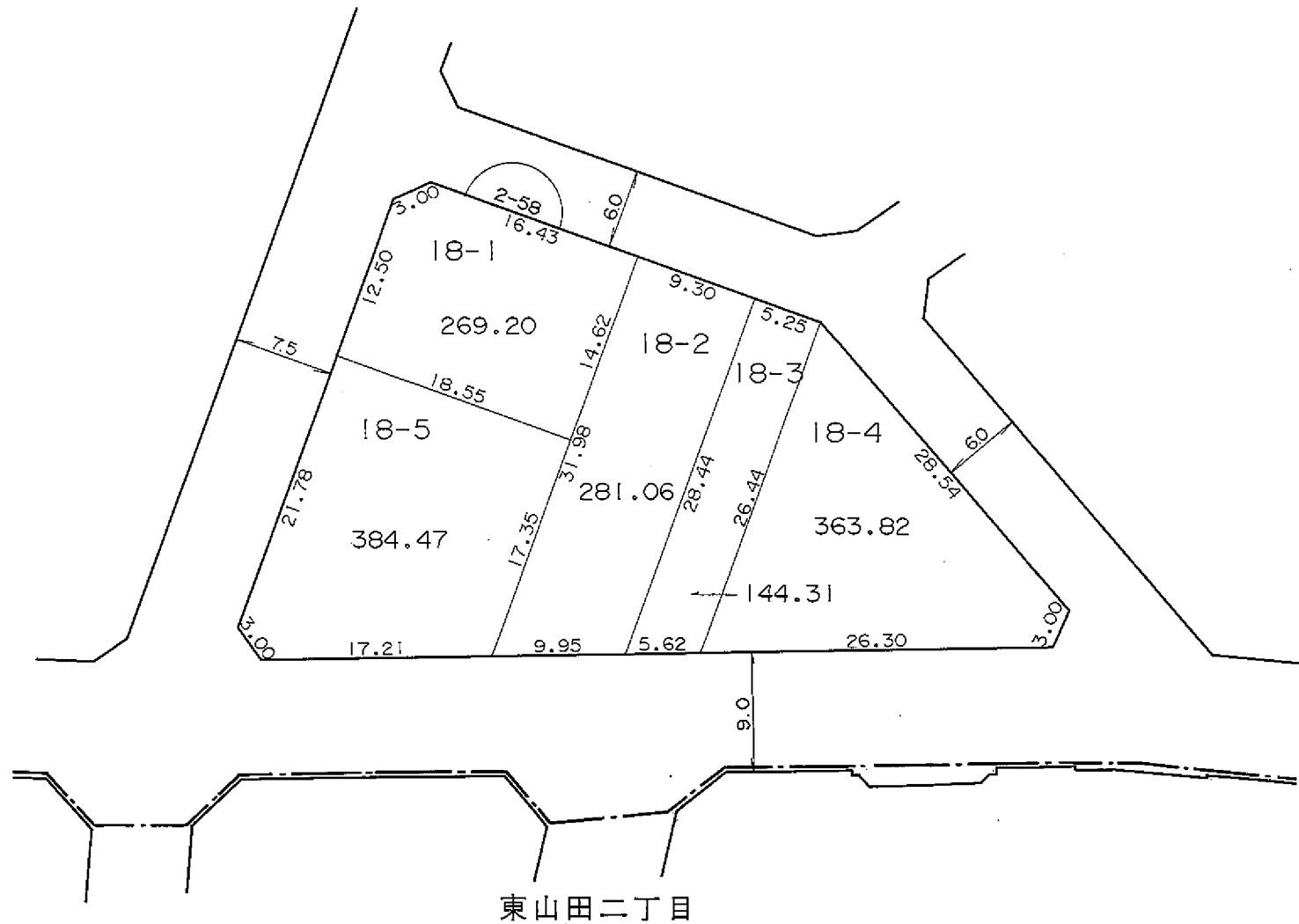



凡 例	
	街区番号
	地 番
	辺長及び換地地積(m <sup>2</sup> )
	換 地 位 置

住宅・都市整備公団



横浜市都筑区東山田一丁目



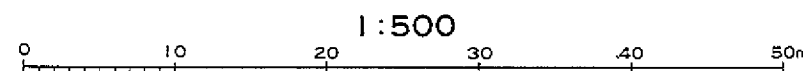
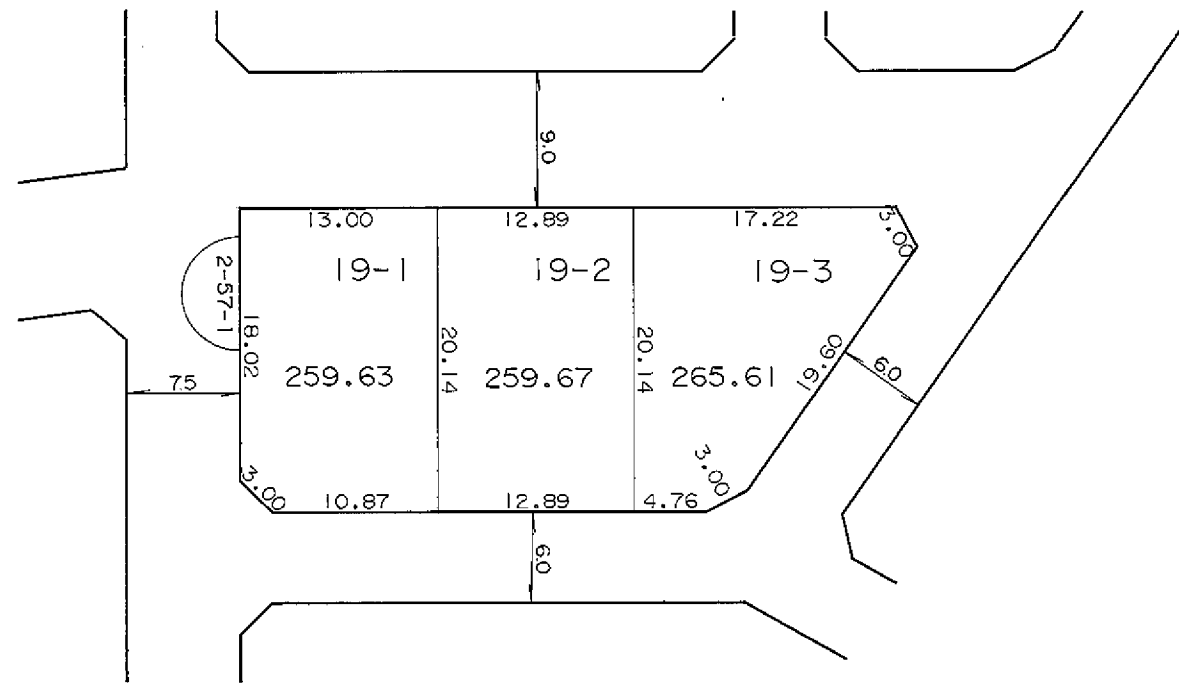
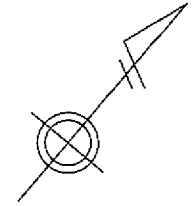
凡 例	
	街区番号
	地 番
	辺長及び換地地積(m <sup>2</sup> )
	換 地 位 置

住宅・都市整備公団

# 換地 図

縮尺 五百分之一

横浜市都筑区東山田一丁目



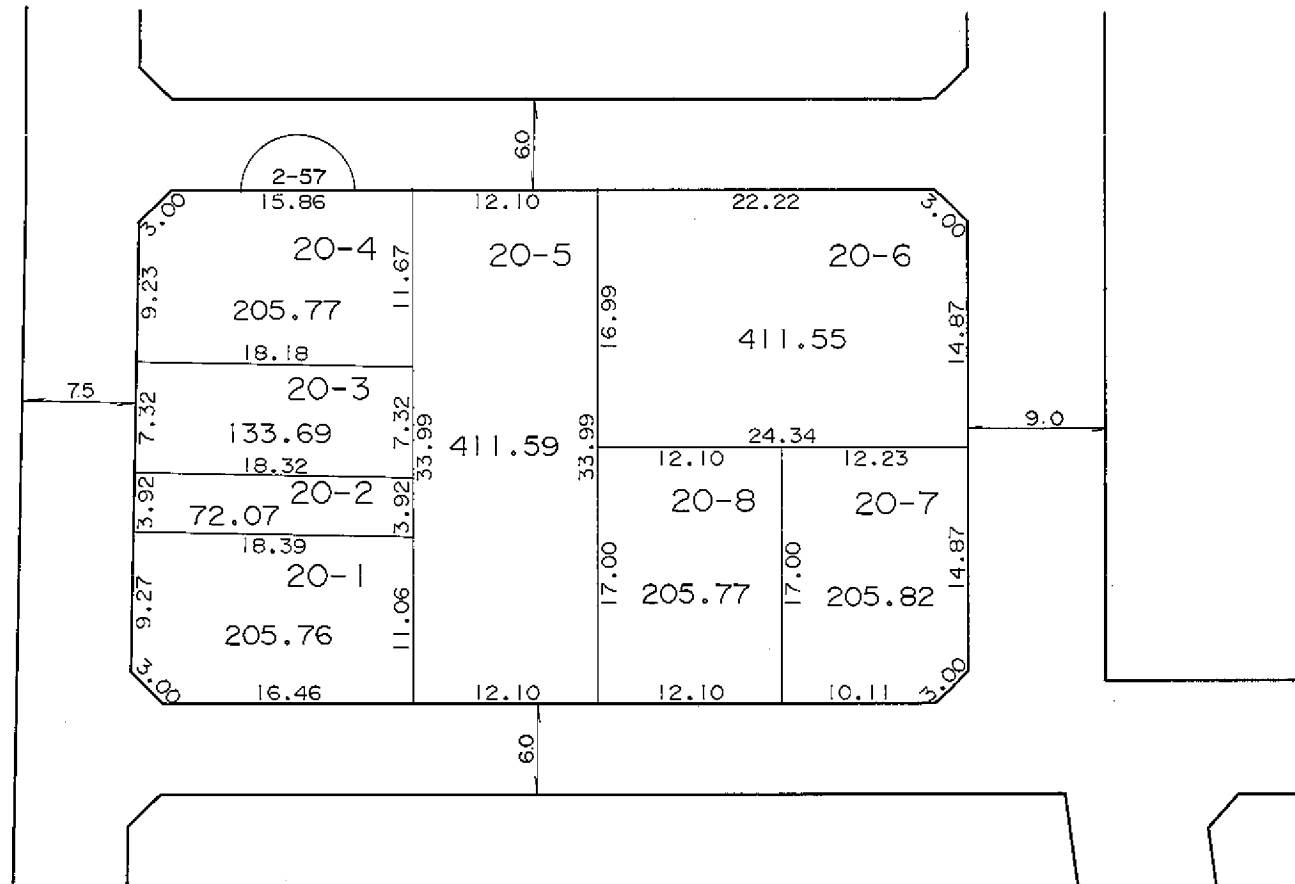
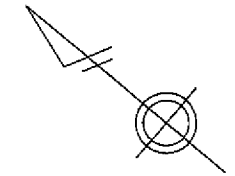
凡 例	
	街区番号
	地 番
	辺長及び換地地積(m <sup>2</sup> )
	換地位置

住宅・都市整備公団

# 換 地 図

縮尺 五百分之一

横浜市都筑区東山田一丁目




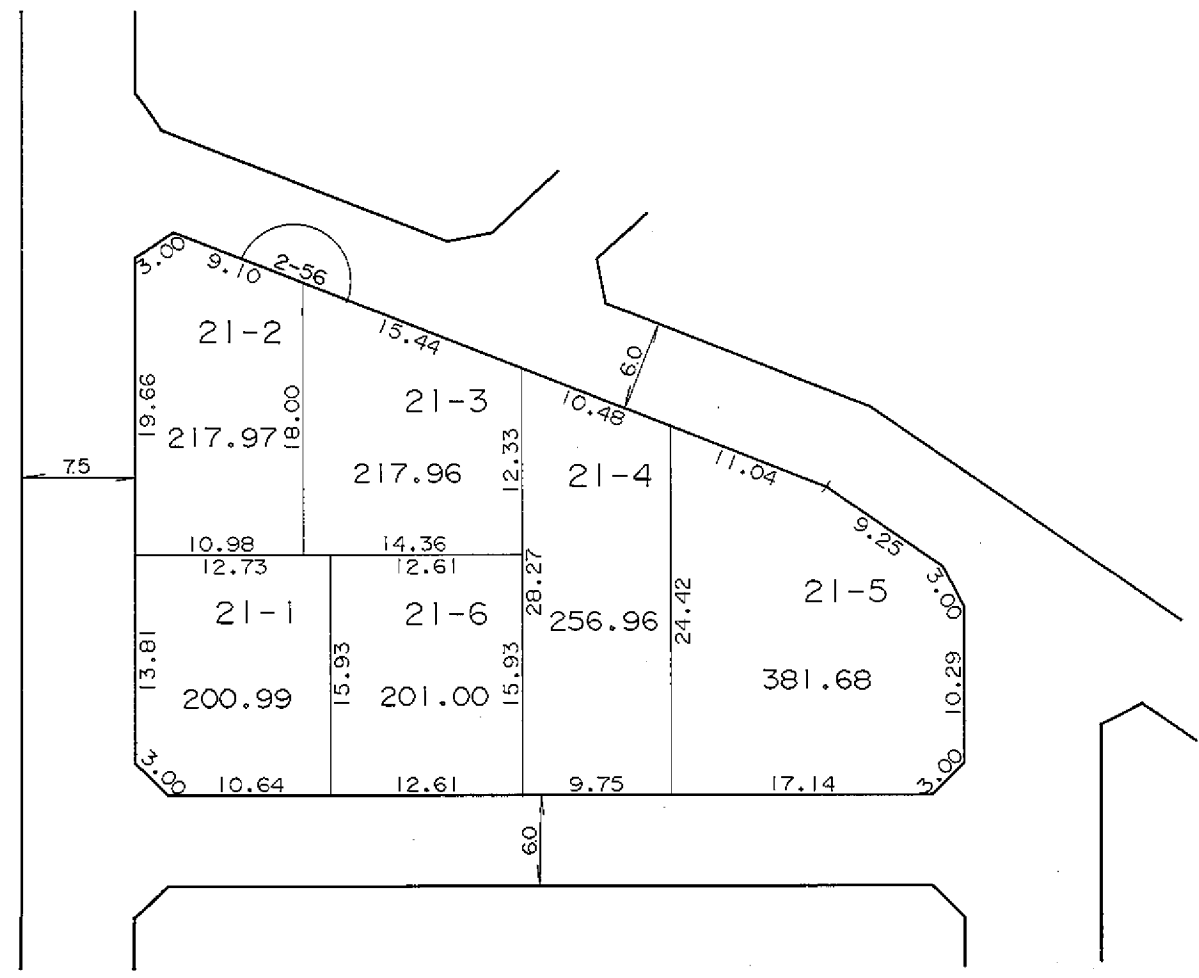
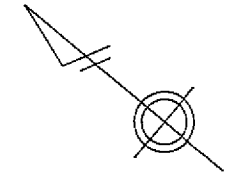
凡 例	
	街区番号
	地 番
	辺長及び換地地積(m²)
	換地位置

住宅・都市整備公団

# 換 地 図

縮尺 五百分之一

横浜市都筑区東山田一丁目




凡 例	
	街区番号
	地 番
	辺長及び換地地積(m²)
	換地位置

住宅・都市整備公団

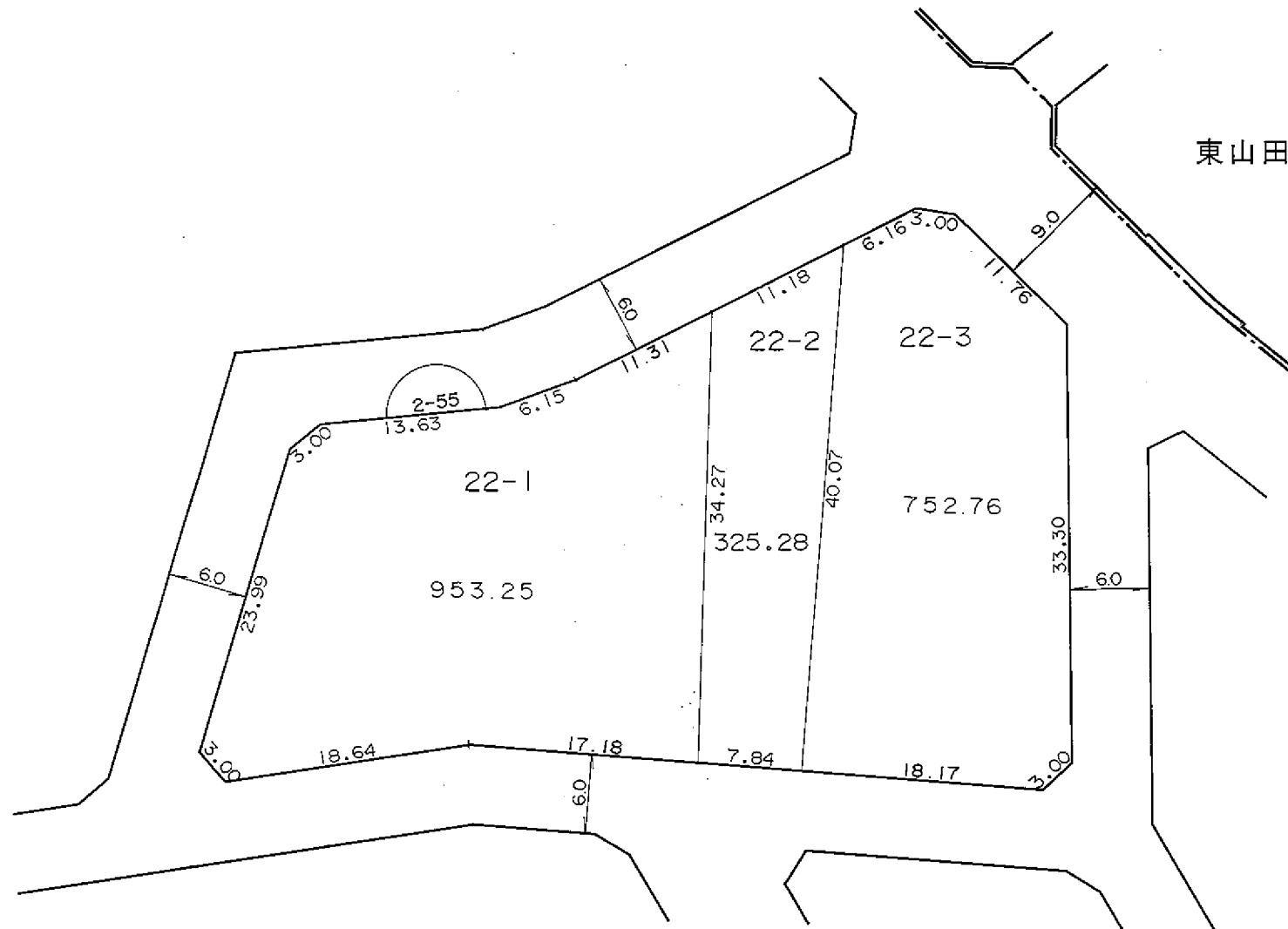
# 換 地 図

縮尺 五百分之一


横浜市都筑区東山田一丁目



東山田二丁目

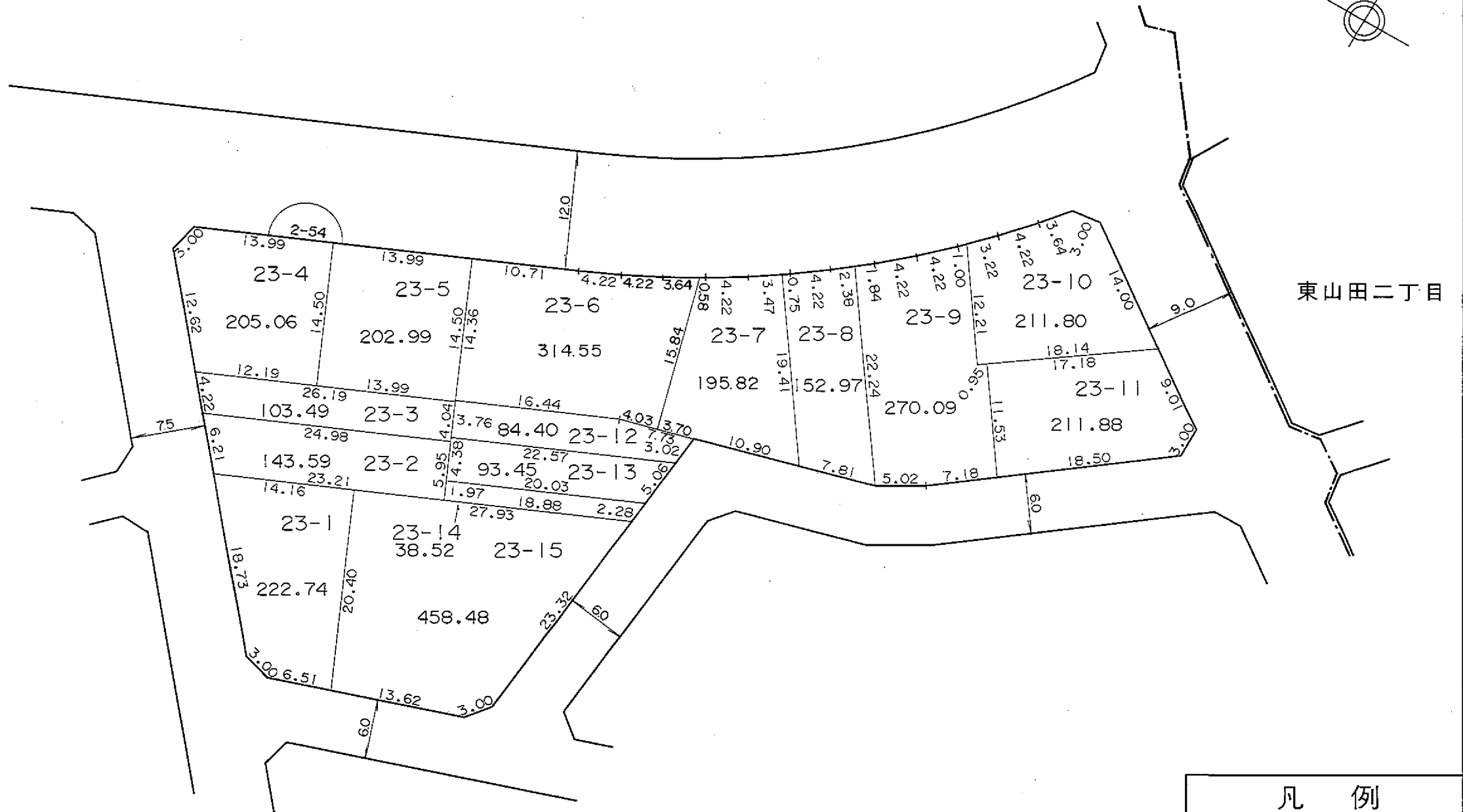
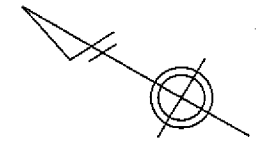


凡 例	
	街区番号
	地 番
	辺長及び換地地積(m <sup>2</sup> )
	換地位置

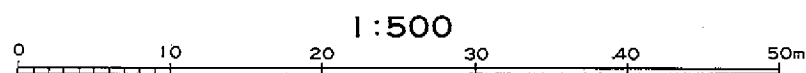


住宅・都市整備公団

横浜市都筑区東山田一丁目



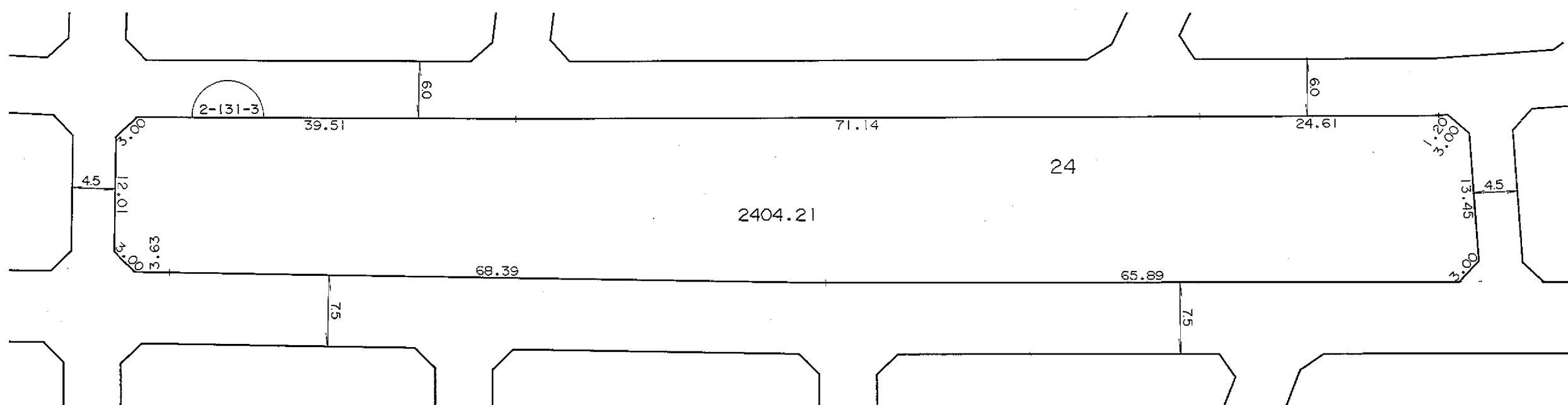
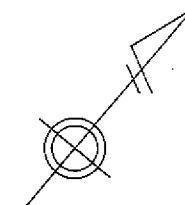
東山田二丁目



凡 例	
	街区番号
	地 番
	辺長及び換地地積(㎡)
	換地位置

住宅・都市整備公団

横浜市都筑区東山田一丁目



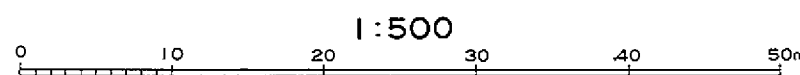
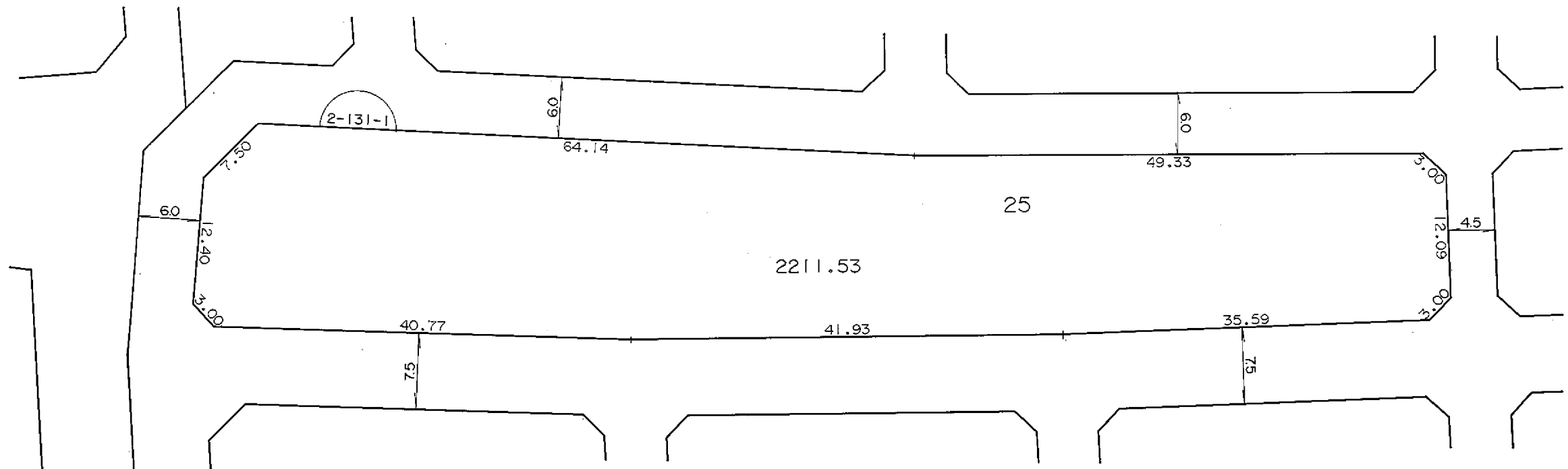
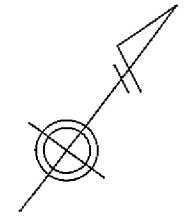
凡 例	
	街区番号
	地番
	辺長及び換地地積(m <sup>2</sup> )
	換地位置

住宅・都市整備公団

# 換 地 図

縮尺 五百分之一

横浜市都筑区東山田一丁目

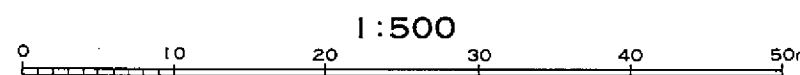
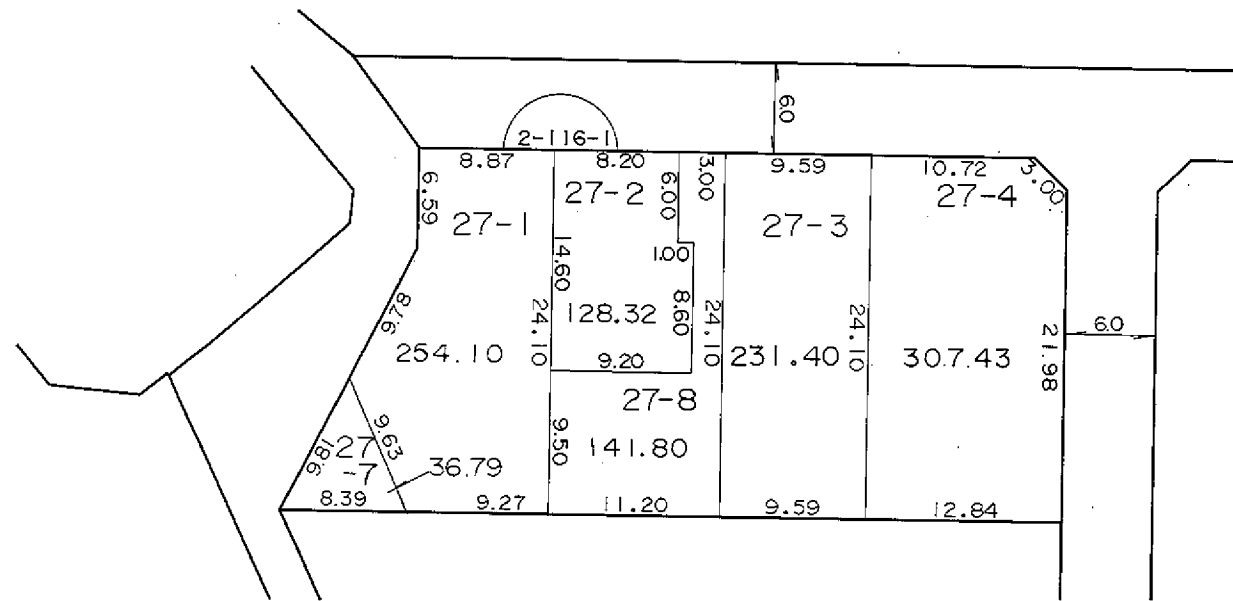
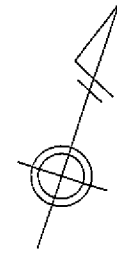


凡 例	
	街区番号
	地 番
	辺長及び換地地積(m <sup>2</sup> )
	換地位置

住宅・都市整備公団



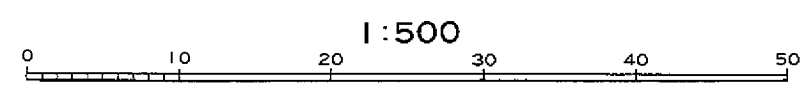
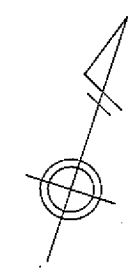
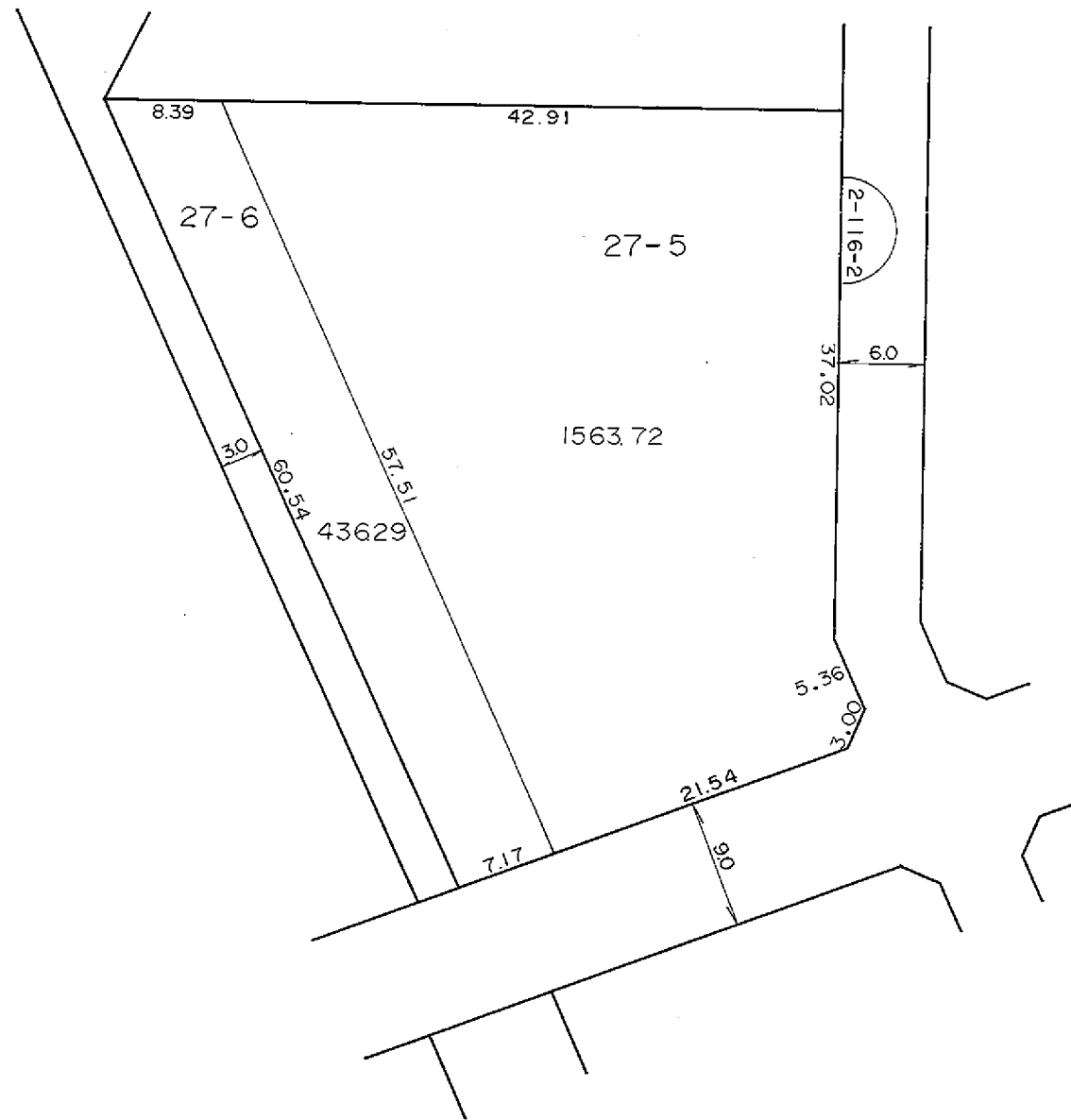
横浜市都筑区東山田一丁目



凡 例	
	街区番号
	地番
	辺長及び換地地積(m <sup>2</sup> )
	換地位置

住宅・都市整備公団

横浜市都筑区東山田一丁目

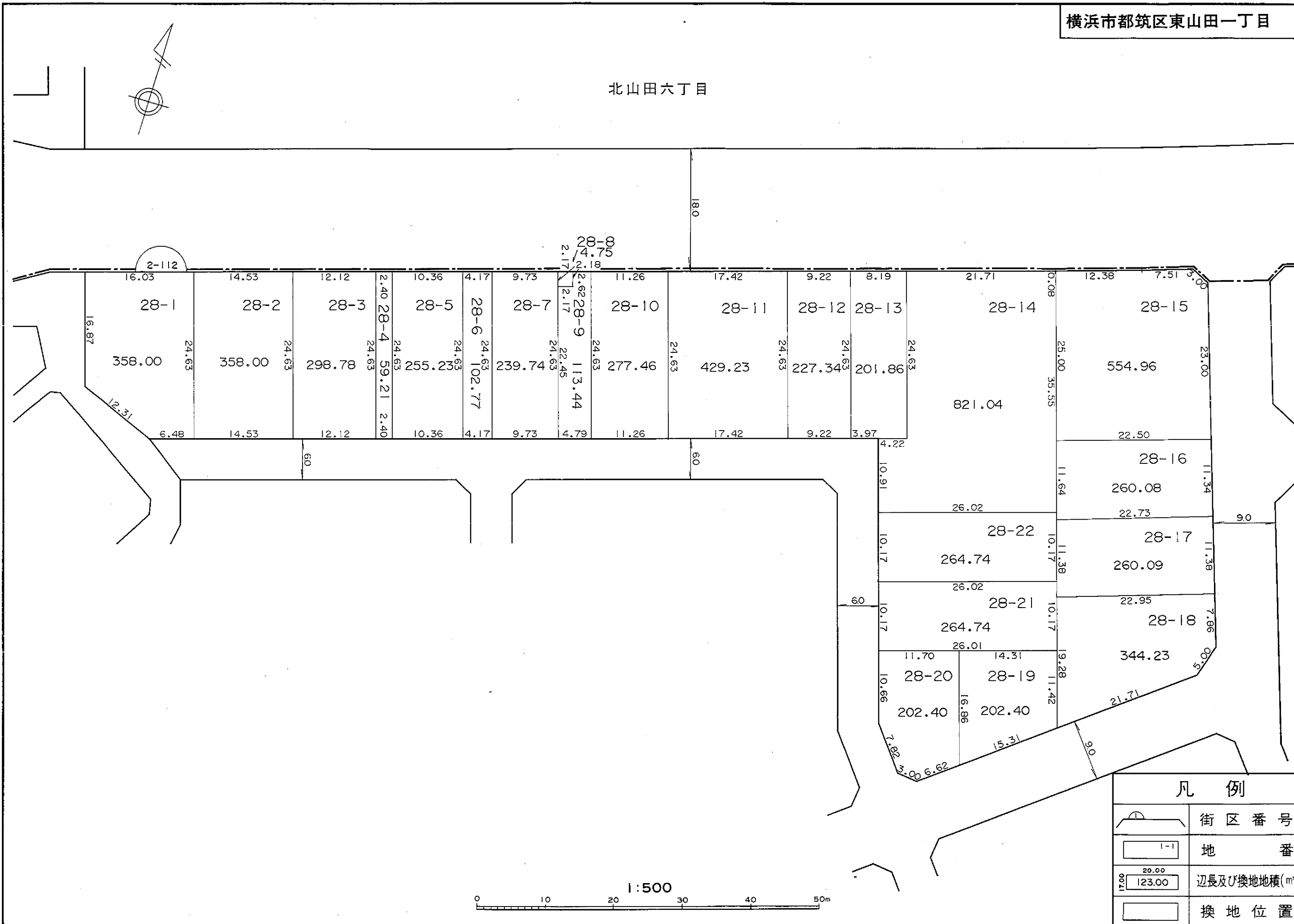


凡 例	
	街区番号
	地 番
	辺長及び換地地積(m <sup>2</sup> )
	換地位置

住宅・都市整備公団

横浜市都筑区東山田一丁目

北山田六丁目



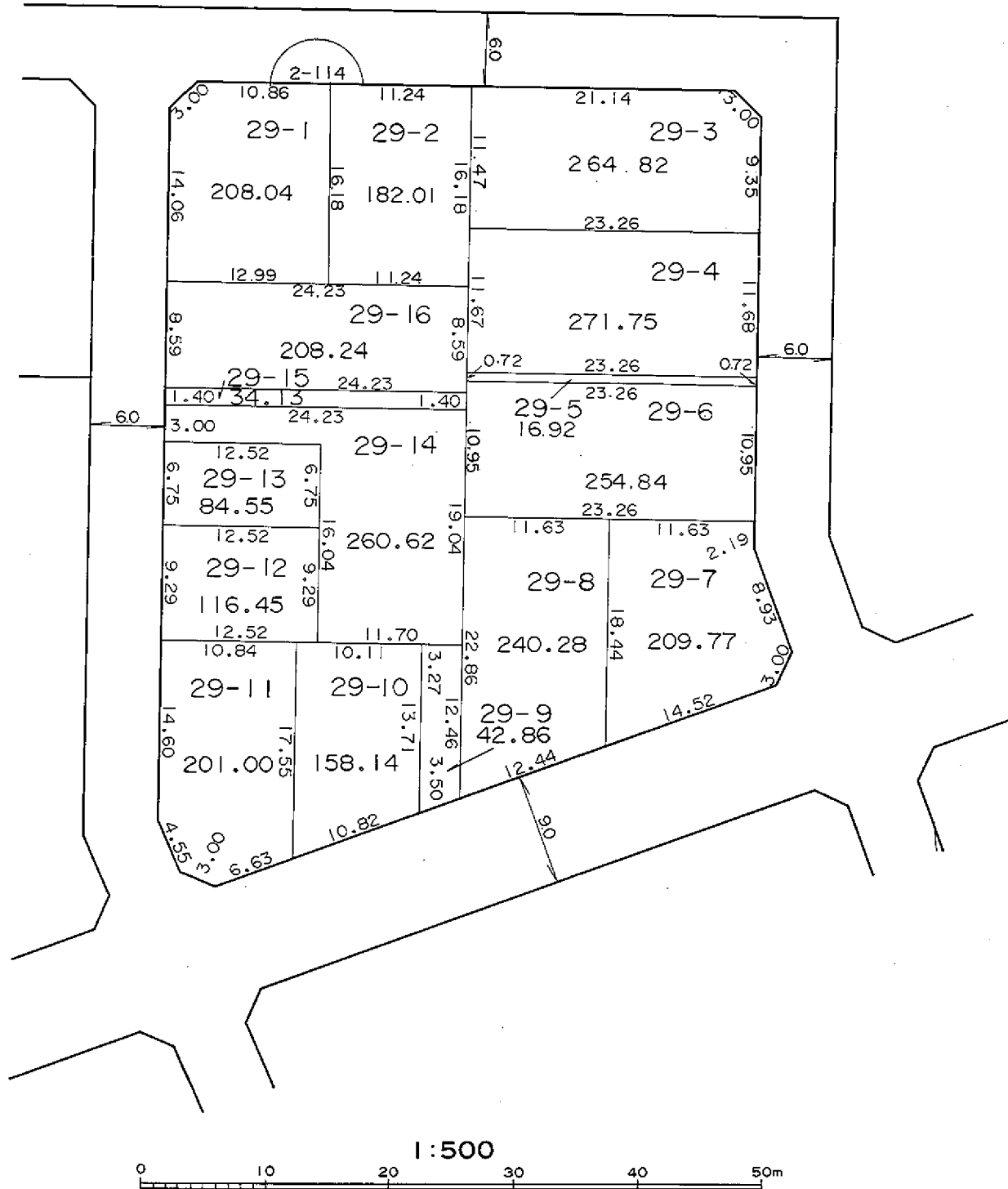
住宅・都市整備公団

凡 例	
	街区番号
	地 番
	辺長及び換地地積(m <sup>2</sup> )
	換地位置

# 換 地 図

縮尺 五百分之一

横浜市都筑区東山田一丁目



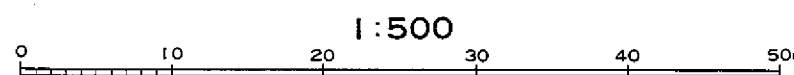
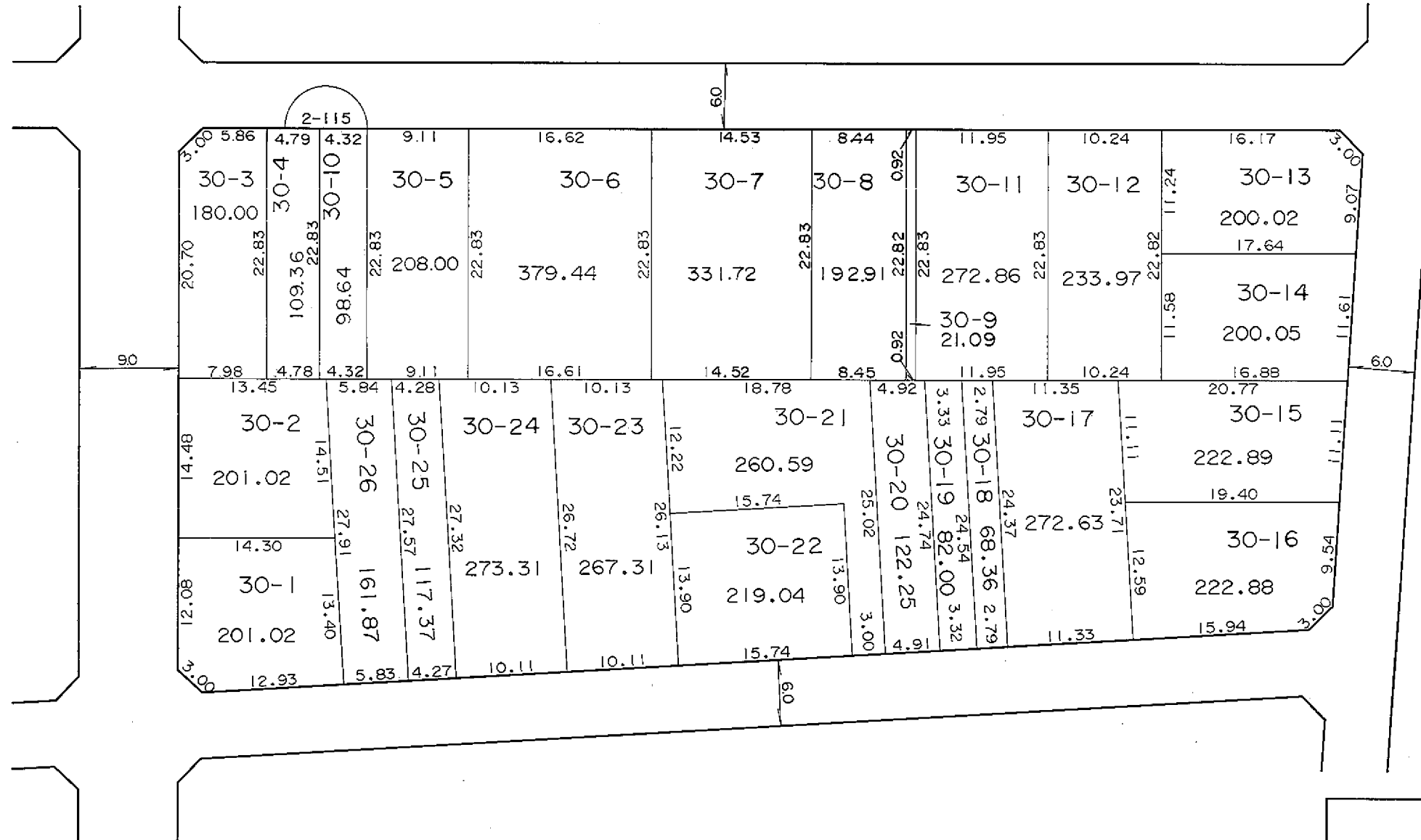
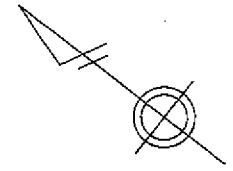
凡 例	
	街区番号
	地番
	辺長及び換地地積(m <sup>2</sup> )
	換地位置

住宅・都市整備公団

# 換 地 図

縮尺 五百分之一

横浜市都筑区東山田一丁目



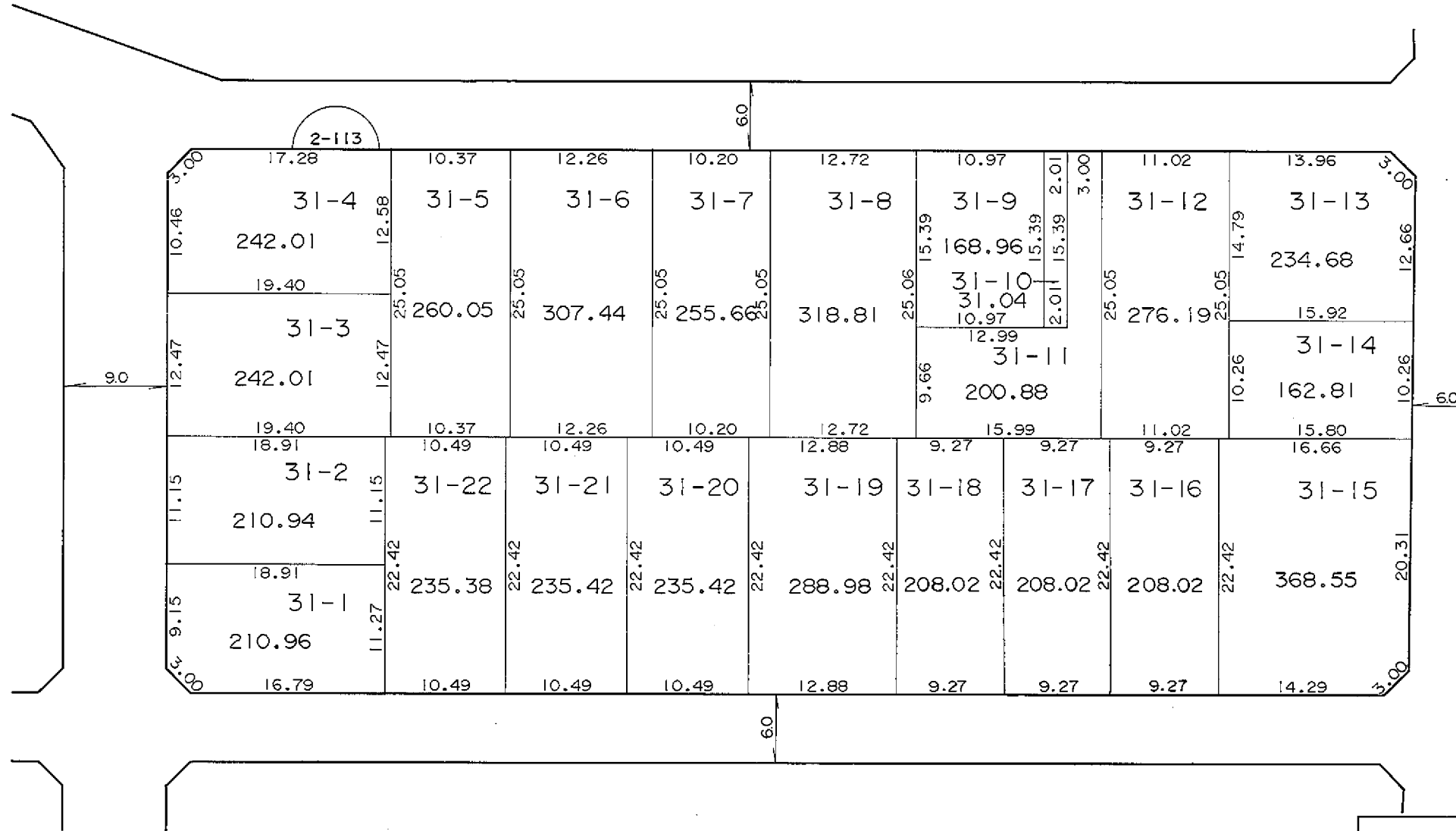
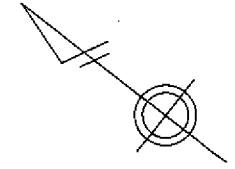
凡 例	
	街区番号
	地 番
	辺長及び換地地積(m <sup>2</sup> )
	換 地 位 置

住宅・都市整備公団

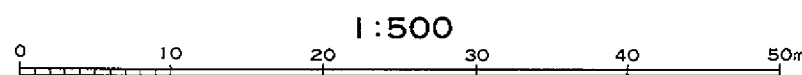
# 換 地 図

縮尺 五百分之一

横浜市都筑区東山田一丁目

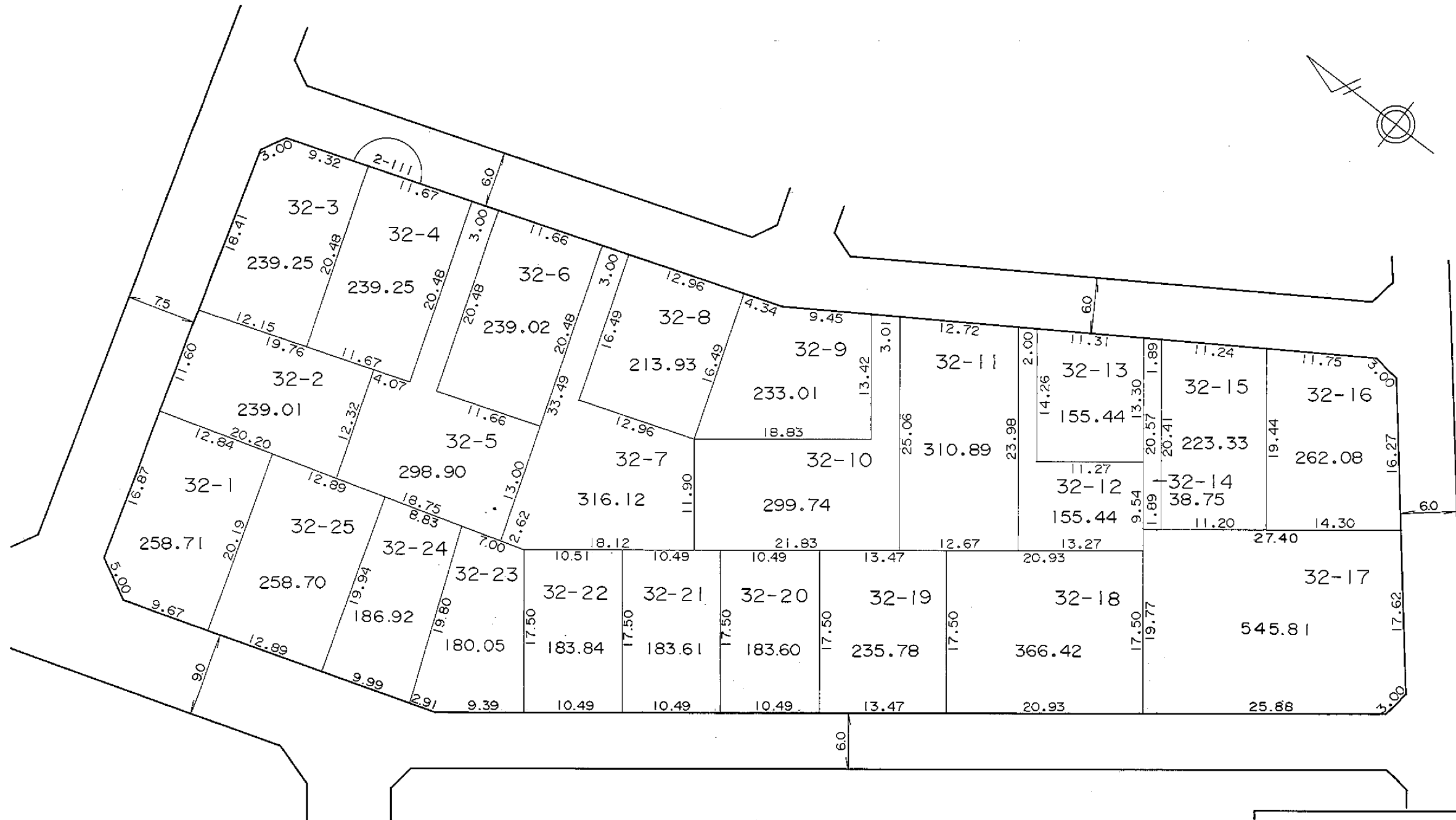
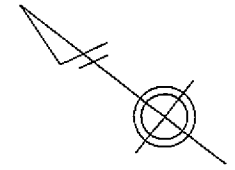


凡 例	
	街区番号
	地番
	辺長及び換地地積(m <sup>2</sup> )
	換地位置

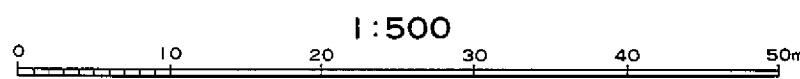


住宅・都市整備公団

横浜市都筑区東山田一丁目

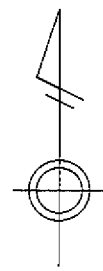


凡 例	
	街区番号
	地番
	辺長及び換地地積 (㎡)
	換地位置




住宅・都市整備公団

横浜市都筑区東山田一丁目



北山田六丁目



凡 例	
	街区番号
	地番
	辺長及び換地地積(m <sup>2</sup> )
	換地位置

住宅・都市整備公団


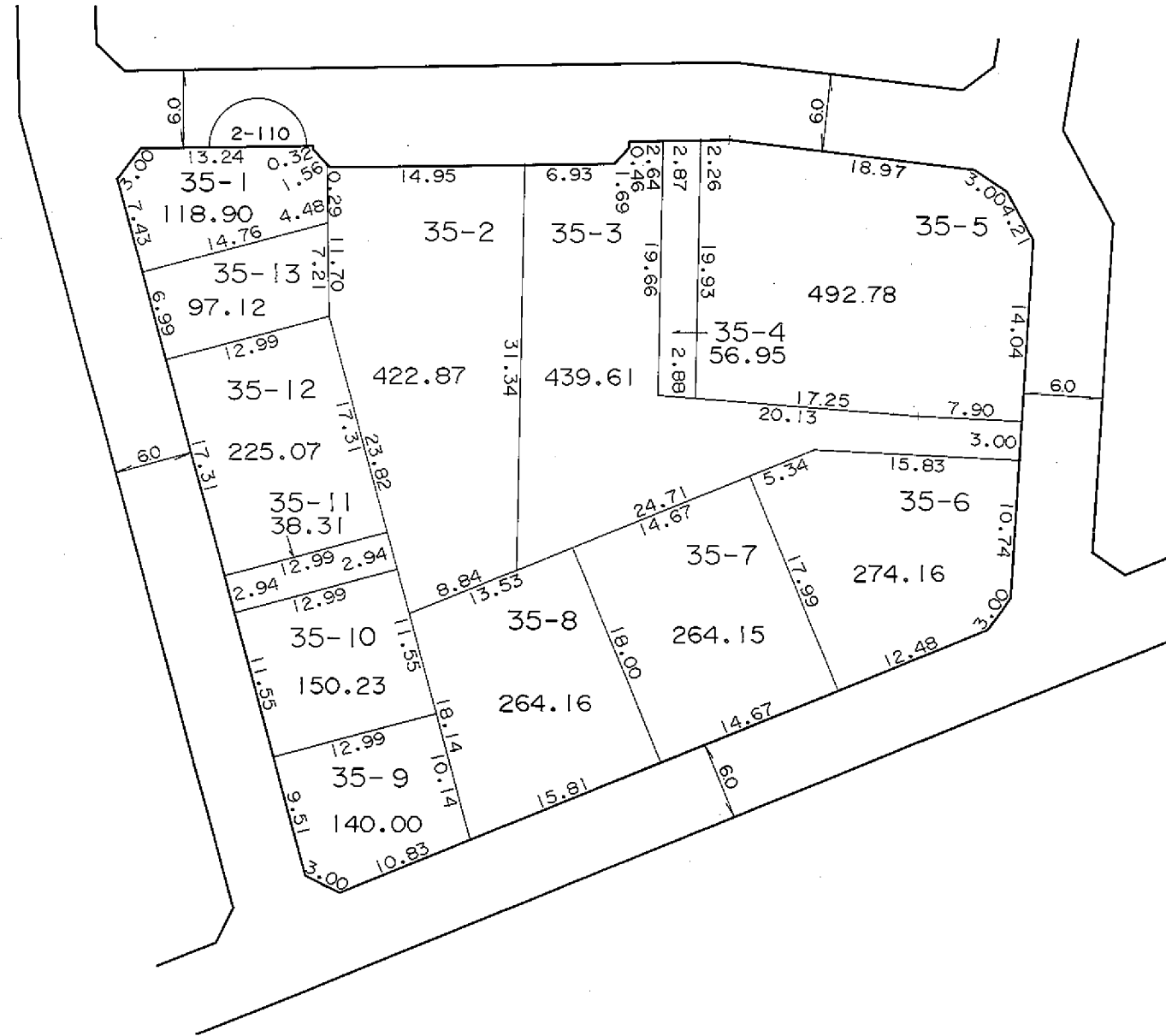
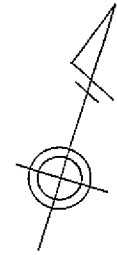




# 換地 図

縮尺 五百分之一

横浜市都筑区東山田一丁目



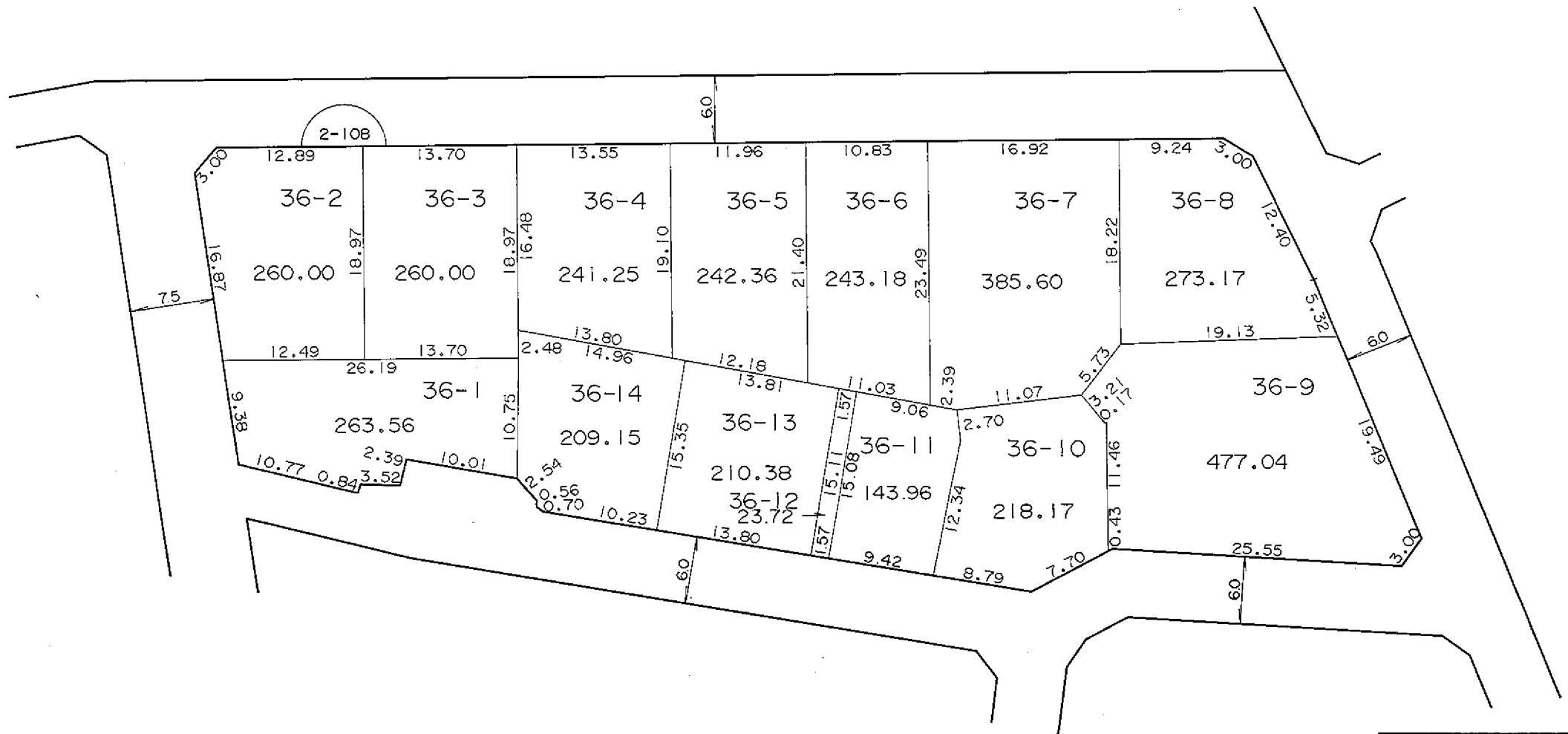

凡 例	
	街区番号
	地 番
	辺長及び換地地積(m <sup>2</sup> )
	換地位置

住宅・都市整備公団


# 換地 図

縮尺 五百分之一

横浜市都筑区東山田一丁目

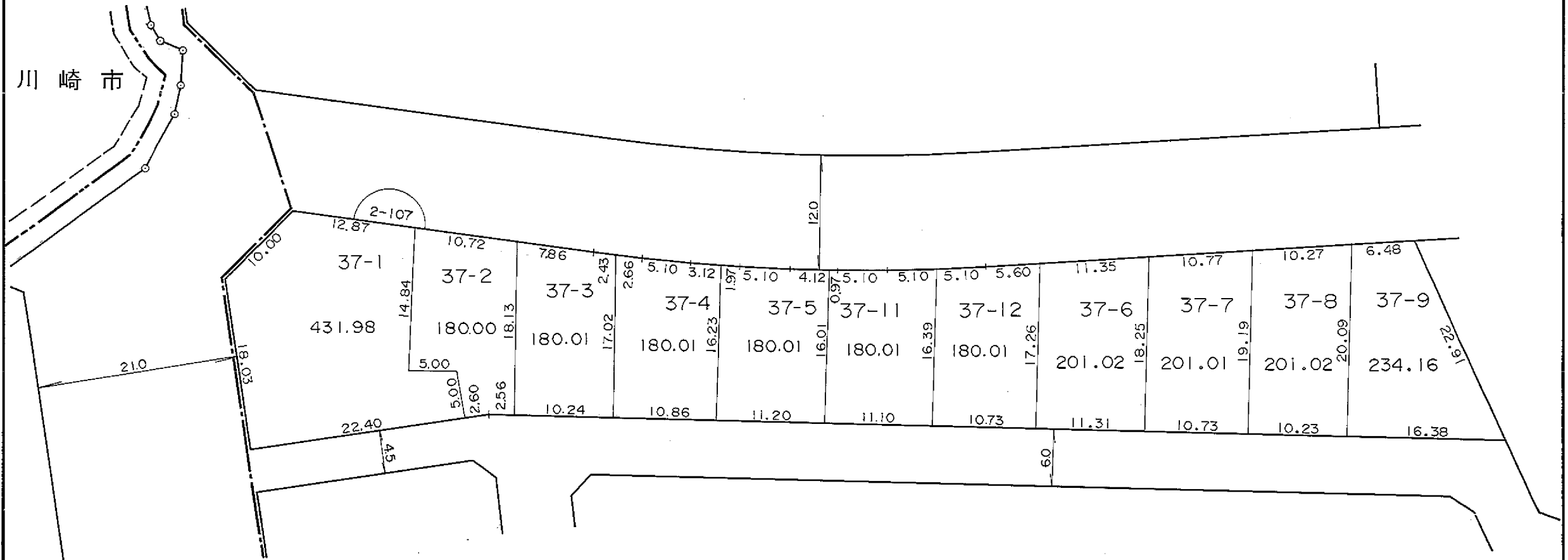
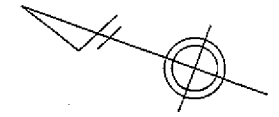


凡 例	
	街区番号
	地 番
	辺長及び換地地積(m <sup>2</sup> )
	換地位置



住宅・都市整備公団

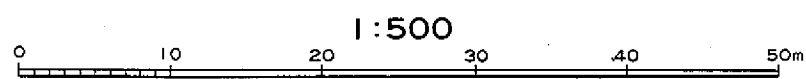
横浜市都筑区東山田一丁目



北山田六丁目

住宅・都市整備公団

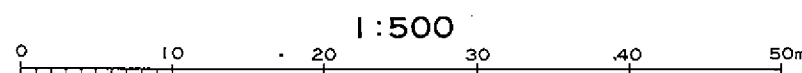
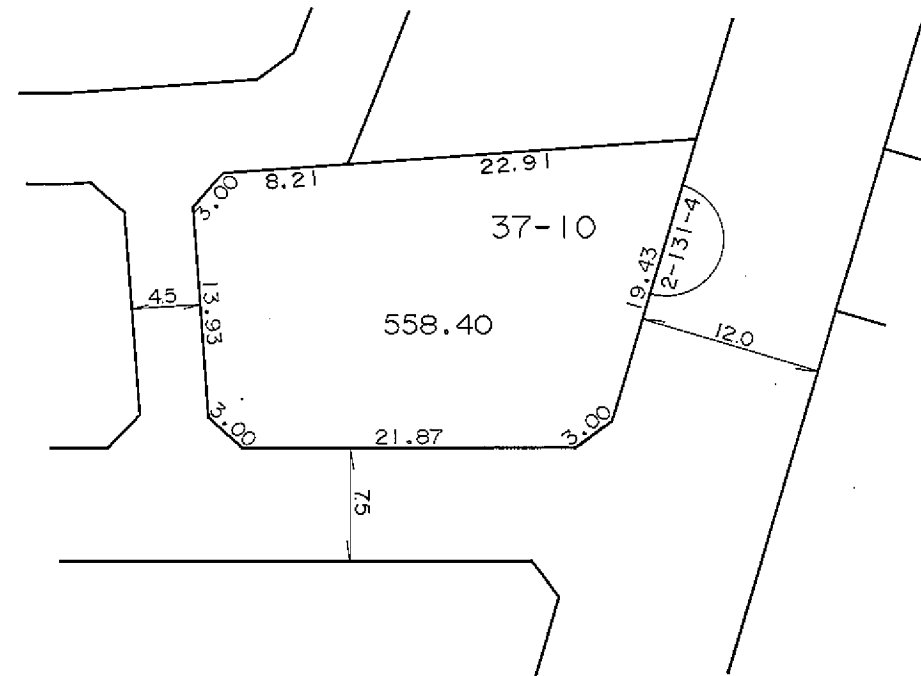
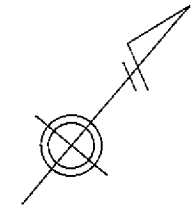
凡 例	
	街区番号
	地 番
	辺長及び換地地積(m²)
	換地位置



# 換 地 図

縮尺 五百分之一

横浜市都筑区東山田一丁目



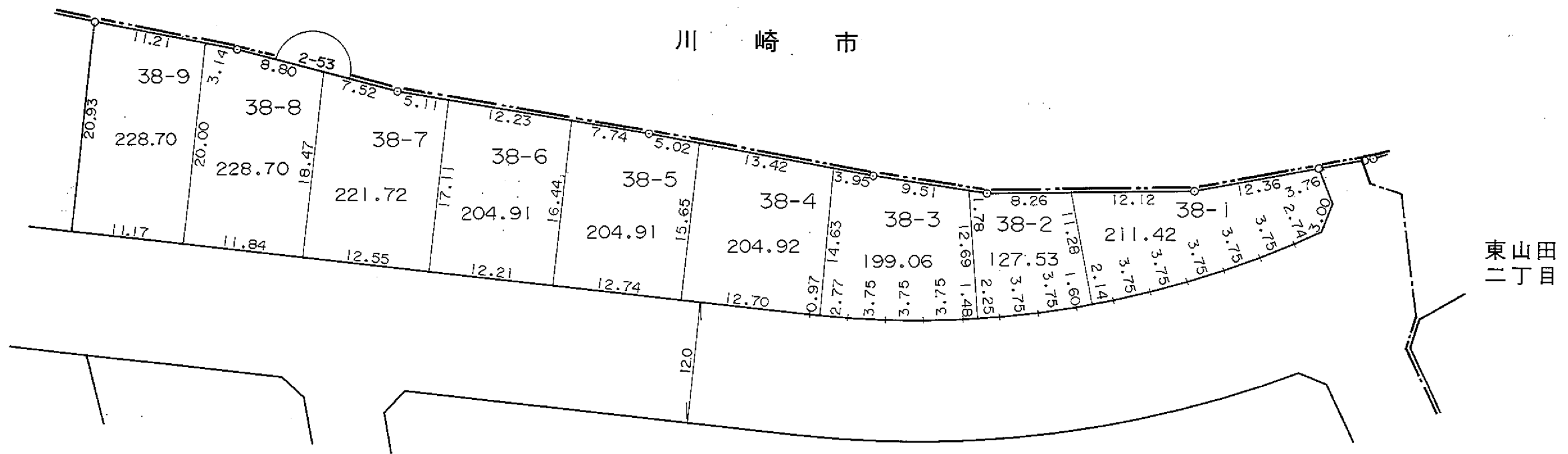
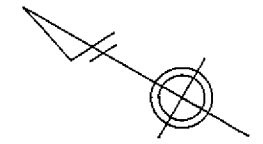
凡 例	
	街区番号
	地 番
	辺長及び換地地積(m <sup>2</sup> )
	換地位置

住宅・都市整備公団

# 換 地 図

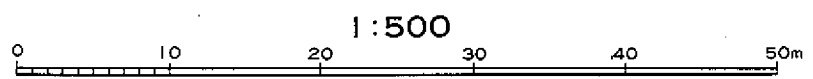
縮尺 五百分之一

横浜市都筑区東山田一丁目



住宅・都市整備公団

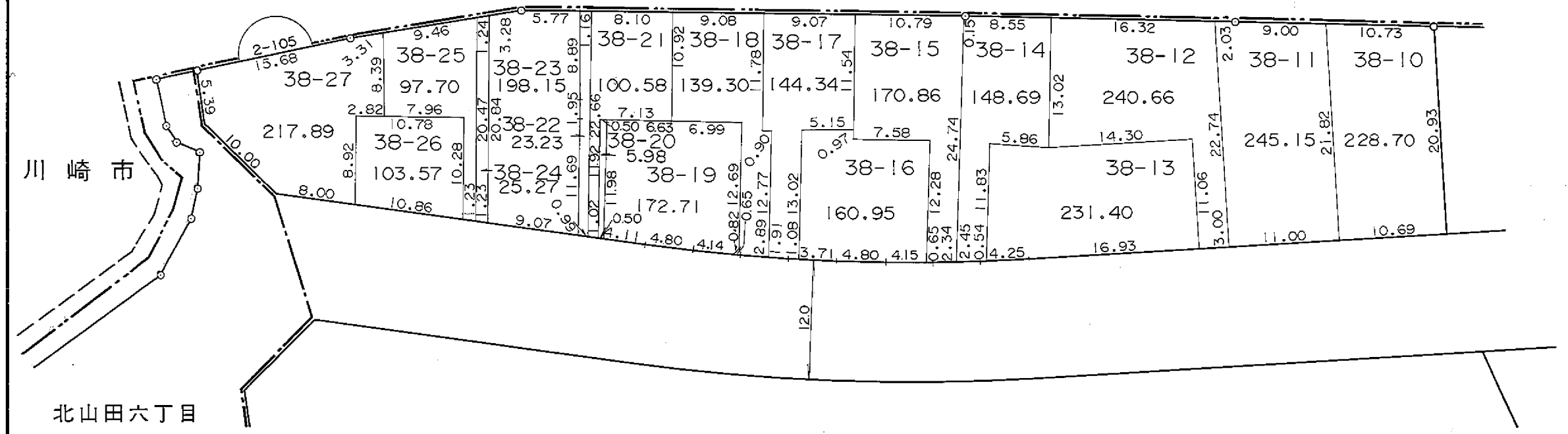
凡 例	
	街区番号
	地 番
	辺長及び換地地積(m <sup>2</sup> )
	換地位置




横浜市都筑区東山田一丁目



川 崎 市



凡 例	
	街区番号
	地 番
	辺長及び換地地積(m <sup>2</sup> )
	換地位置



住宅・都市整備公団

# 横浜北部新都市第一地区 土地区画整理事業

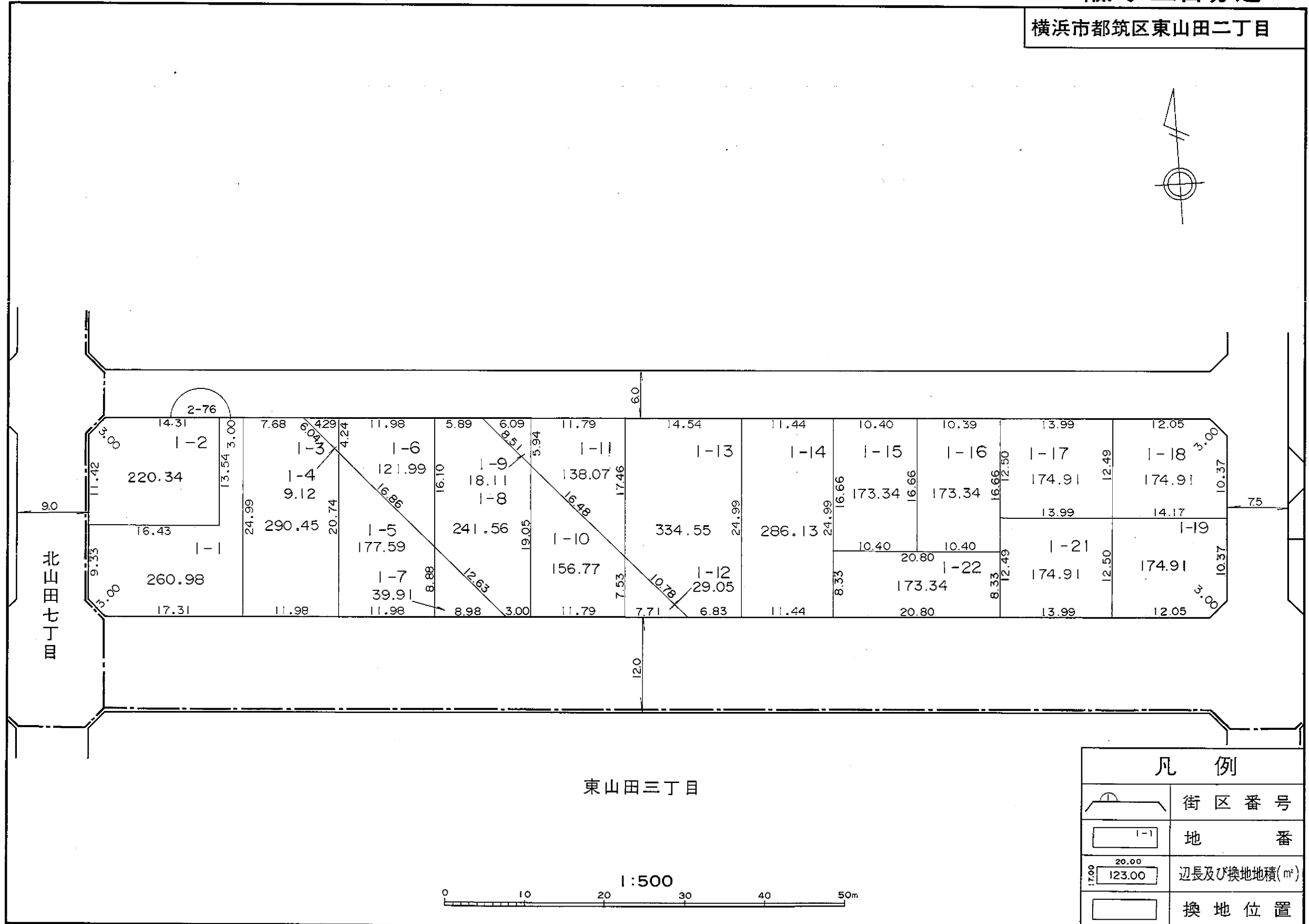
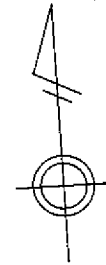
## 東山田二丁目



# 換 地 図

縮尺 五百分之一

横浜市都筑区東山田二丁目




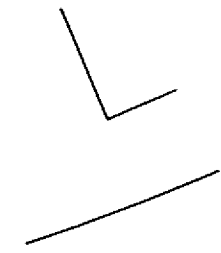
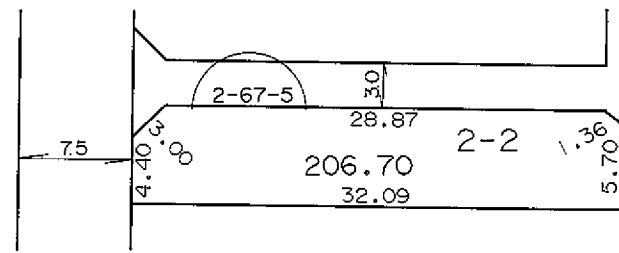
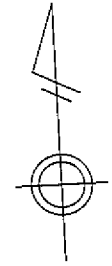
住宅・都市整備公団

凡 例	
	街区番号
	地番
	辺長及び換地地積 (㎡)
	換地位置

# 換 地 図

縮尺 五百分之一

横浜市都筑区東山田二丁目



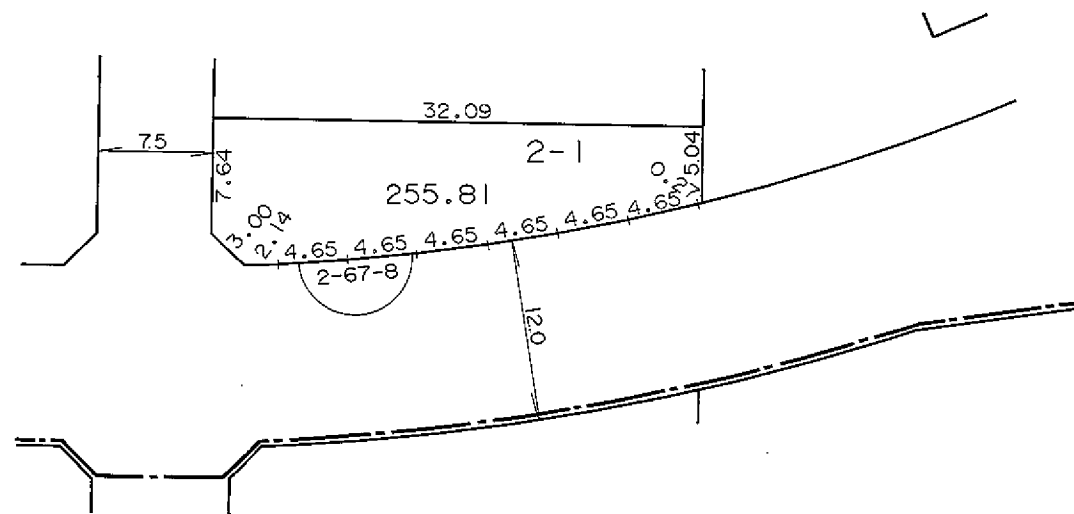
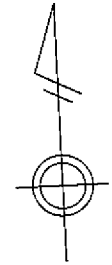
凡 例	
	街区番号
	地 番
	辺長及び換地地積(m <sup>2</sup> )
	換地位置

住宅・都市整備公団

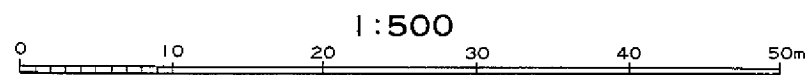
# 換 地 図

縮尺 五百分之一

横浜市都筑区東山田二丁目



東山田三丁目



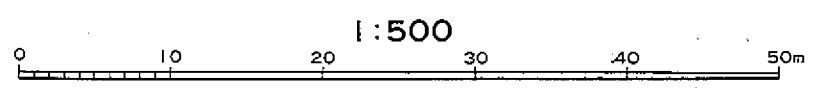
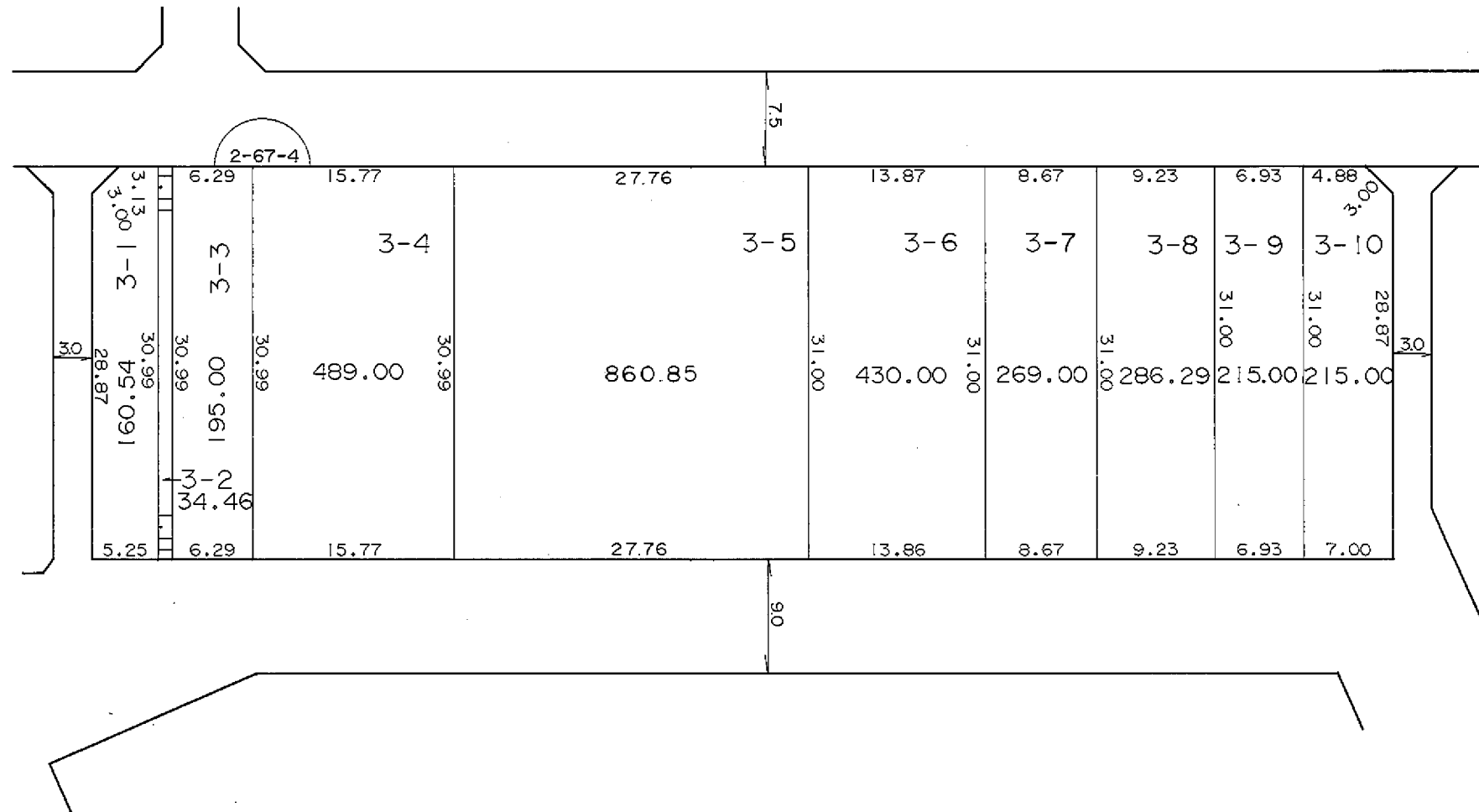
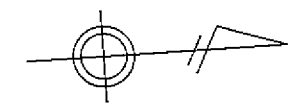
凡 例	
	街区番号
	地 番
	辺長及び換地地積(m <sup>2</sup> )
	換 地 位 置

住宅・都市整備公団

# 換 地 図

縮尺 五百分之一

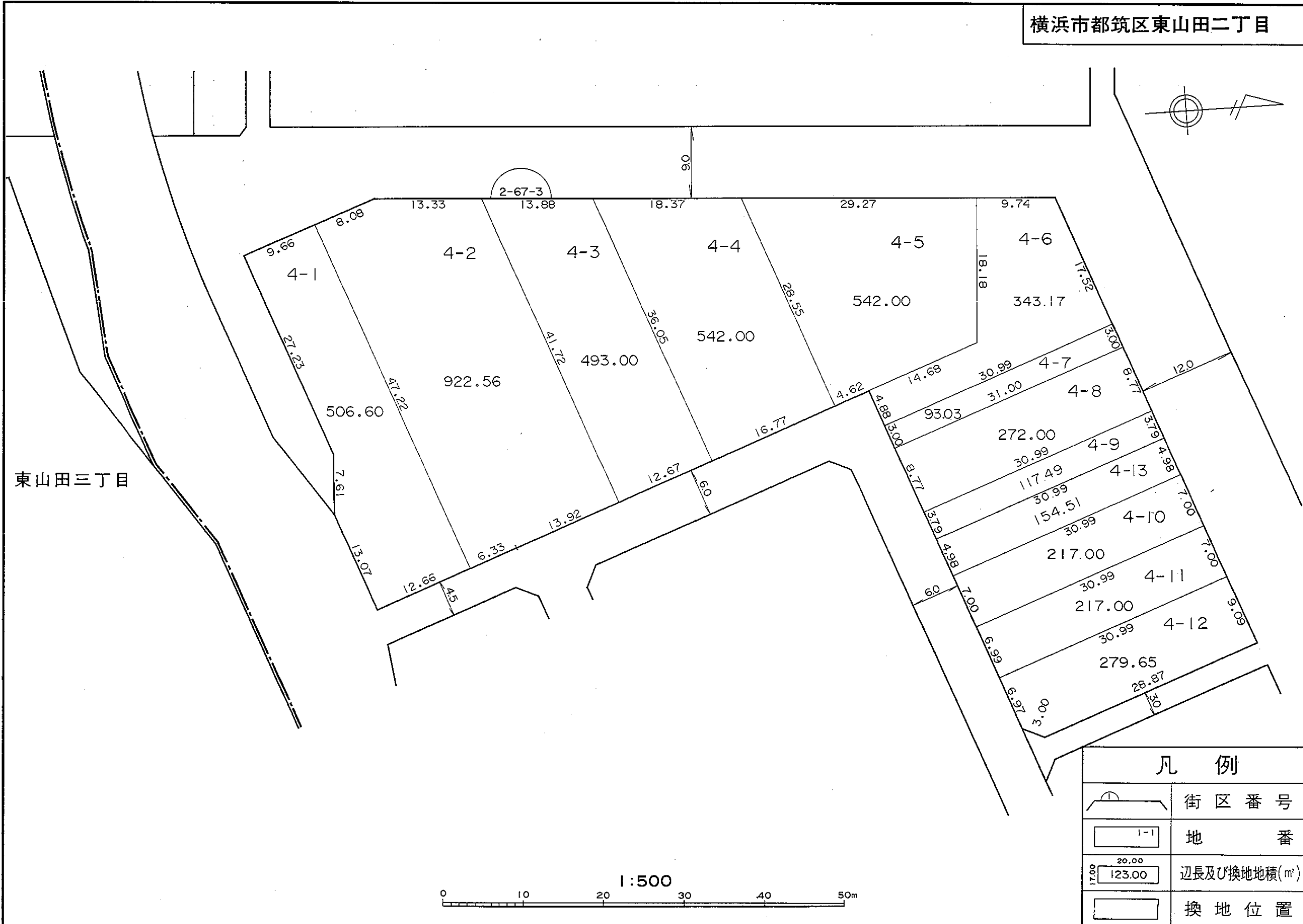
横浜市都筑区東山田二丁目



凡 例	
	街区番号
	地 番
	辺長及び換地地積(m²)
	換地位置

住宅・都市整備公団

横浜市都筑区東山田二丁目

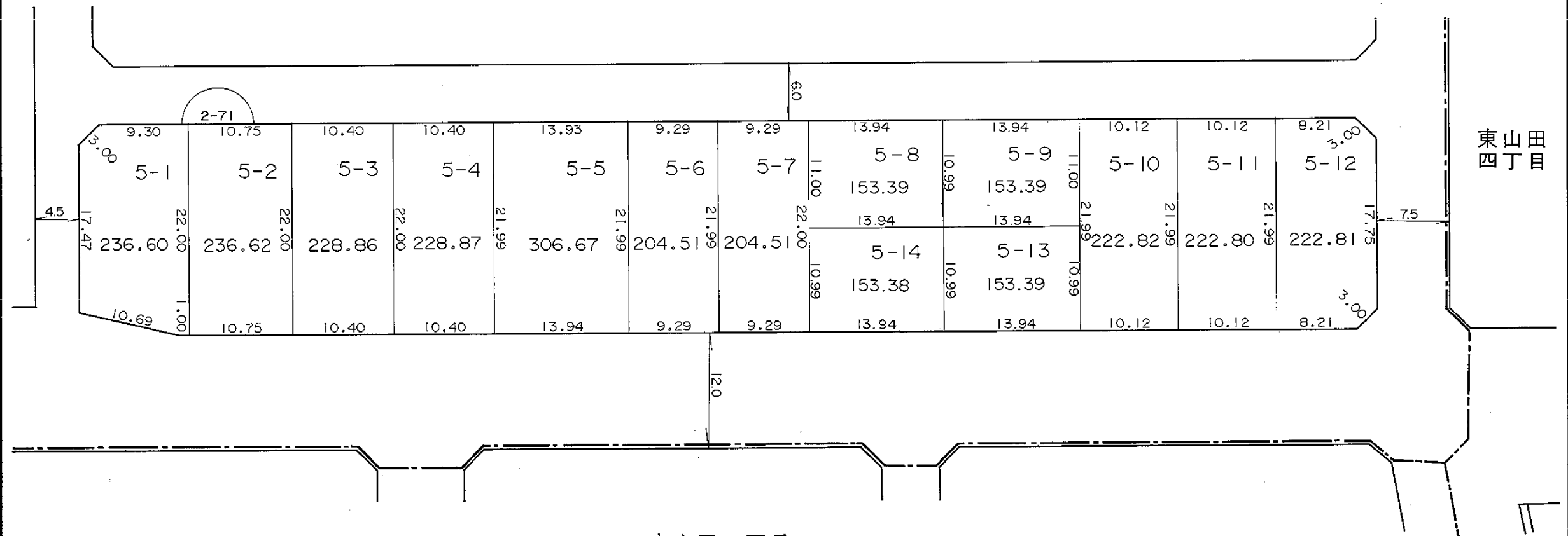
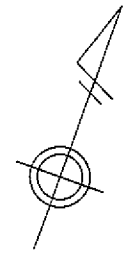


凡 例	
	街区番号
	地 番
	辺長及び換地地積(m <sup>2</sup> )
	換地位置

# 換 地 図

縮尺 五百分之一

横浜市都筑区東山田二丁目

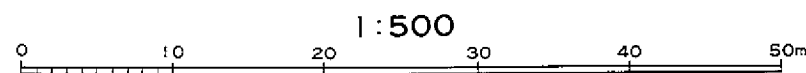


東山田三丁目

東山田  
四丁目

住宅・都市整備公団

凡 例	
	街区番号
	地 番
	辺長及び換地地積(m <sup>2</sup> )
	換地位置


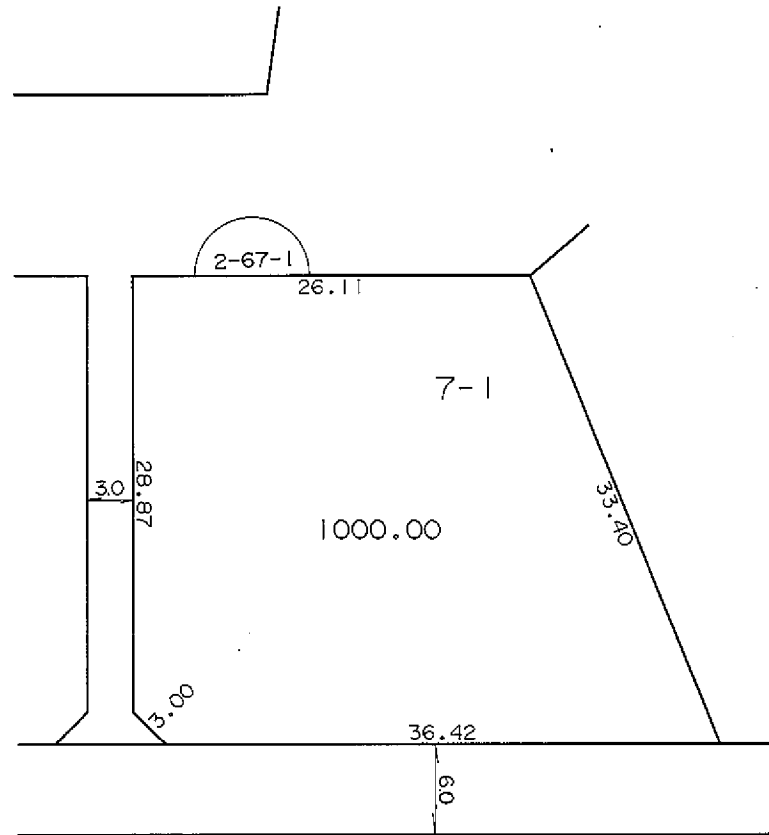
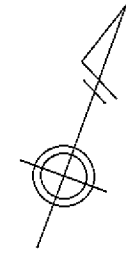




# 換 地 図

縮尺 五百分之一

横浜市都筑区東山田二丁目



凡 例	
	街区番号
	地 番
	辺長及び換地地積(m <sup>2</sup> )
	換 地 位 置

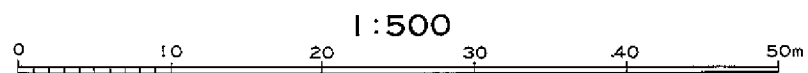
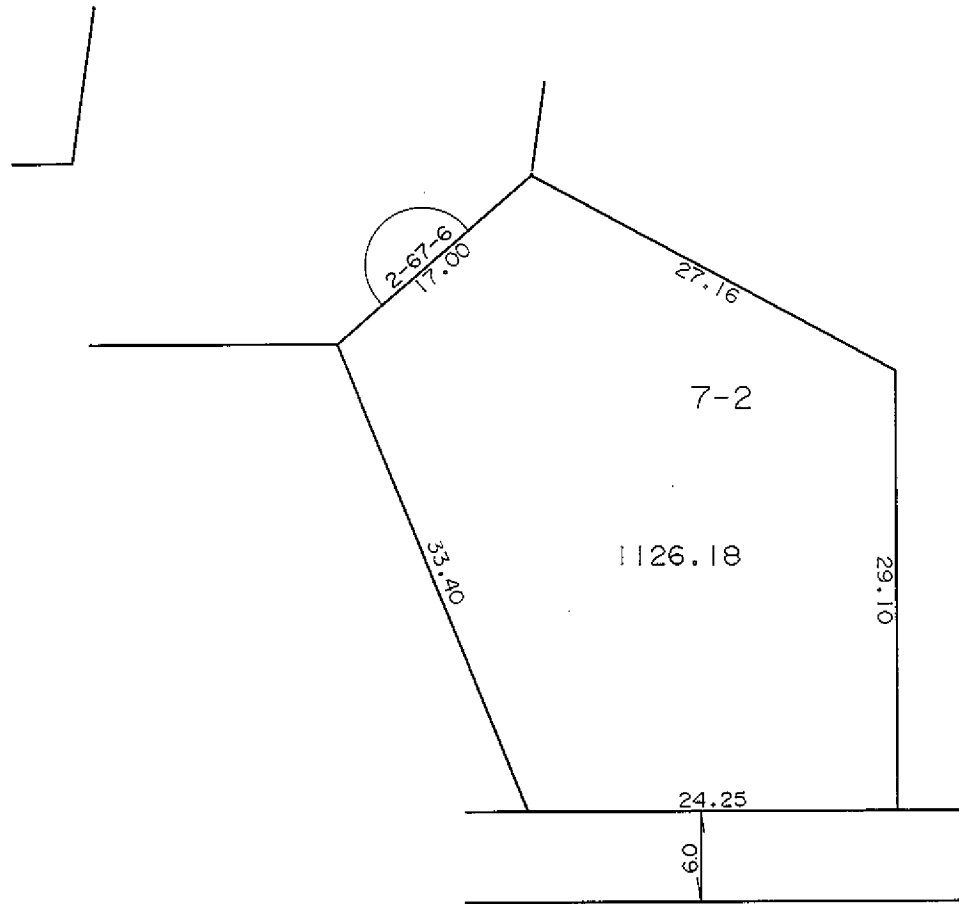
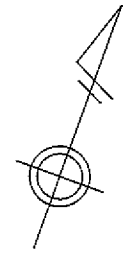
住宅・都市整備公団



# 換 地 図

縮尺 五百分之一

横浜市都筑区東山田二丁目



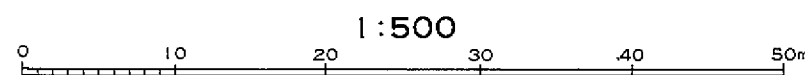
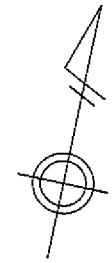
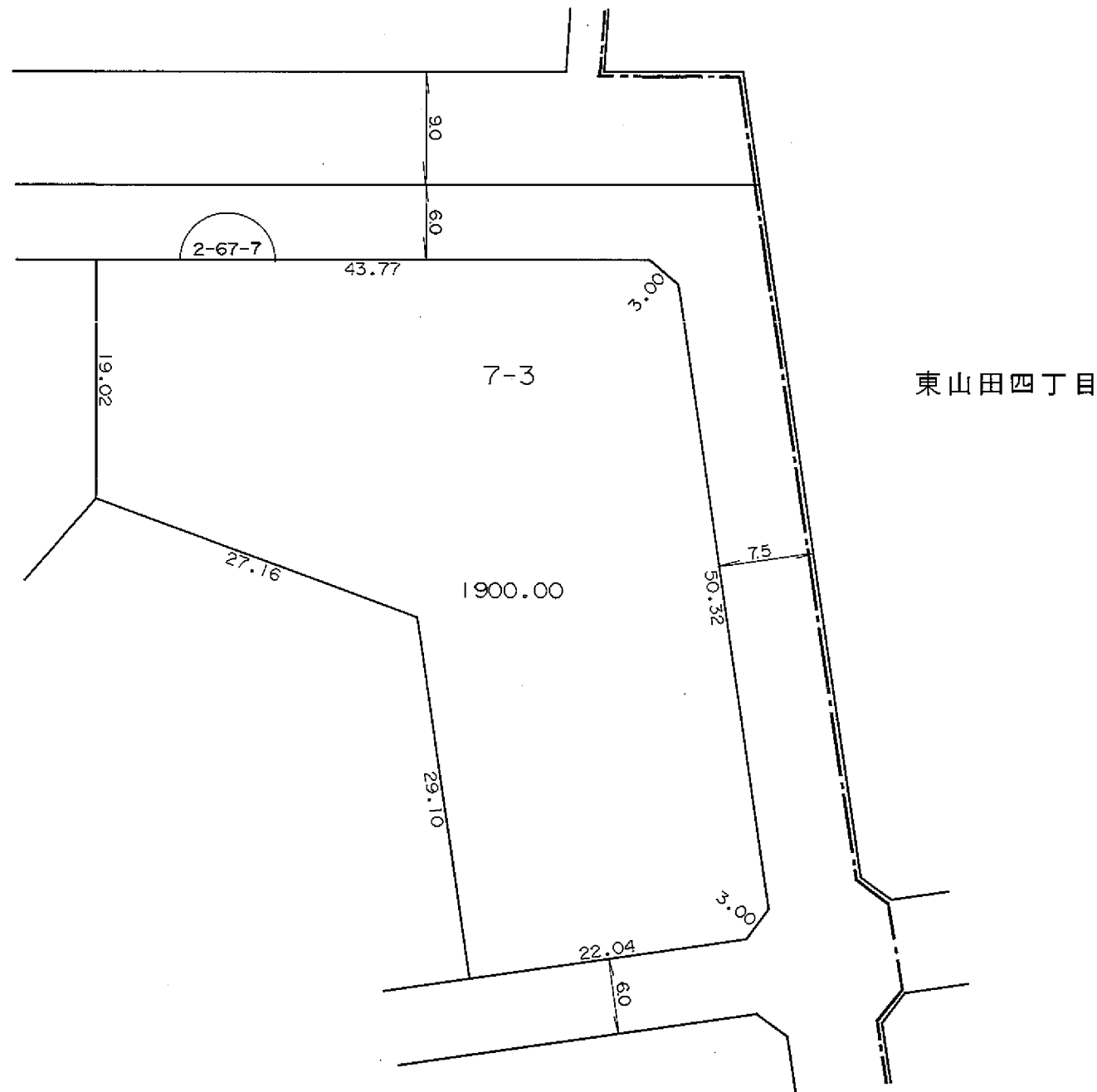
凡 例	
	街区番号
	地番
	辺長及び換地地積(m <sup>2</sup> )
	換地位置

住宅・都市整備公団

# 換地 図

縮尺 五百分之一

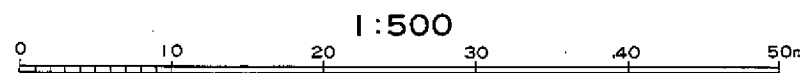
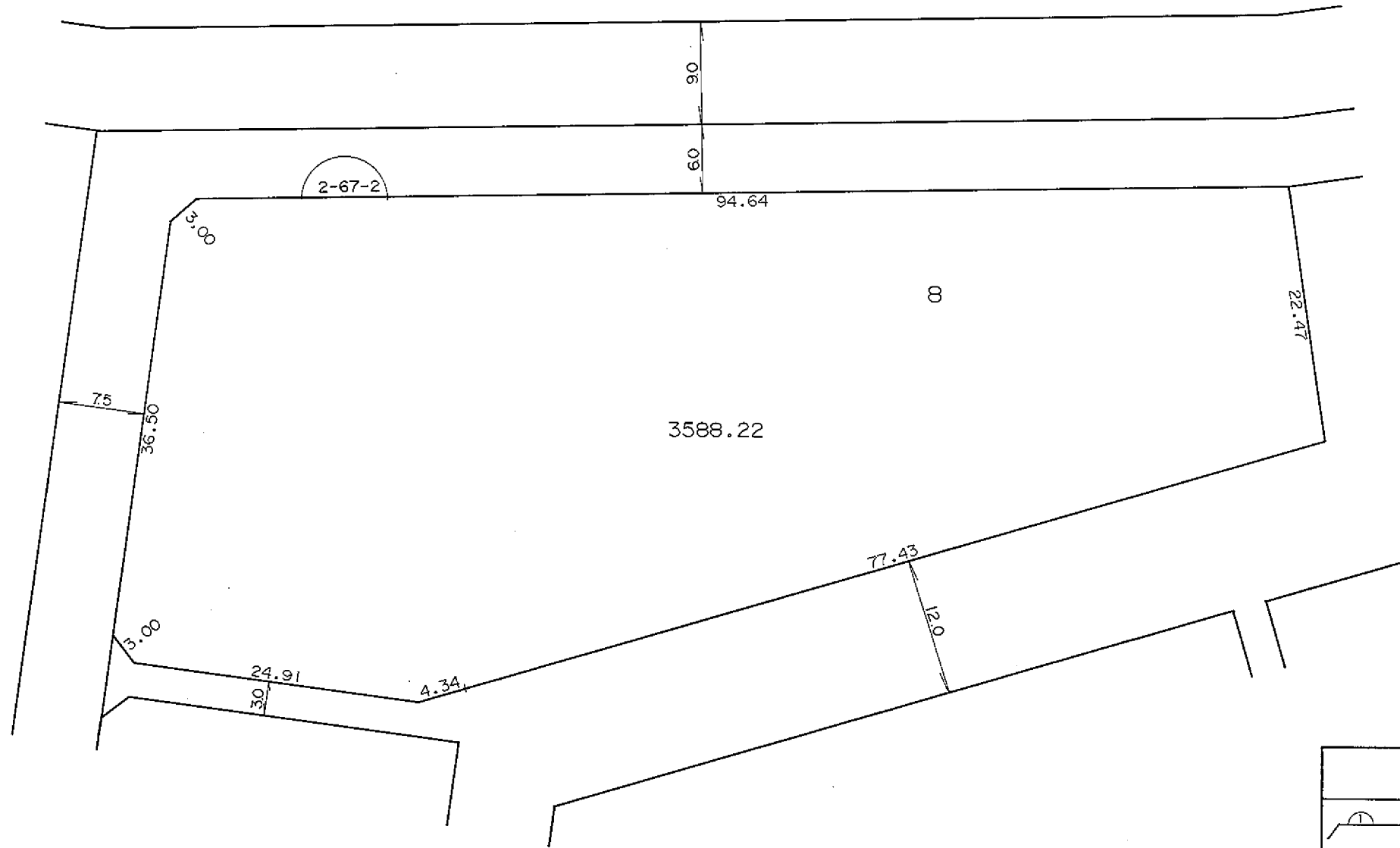
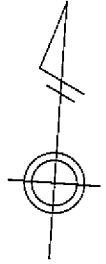
横浜市都筑区東山田二丁目



凡 例	
	街区番号
	地 番
	辺長及び換地地積(m <sup>2</sup> )
	換地位置

住宅・都市整備公団

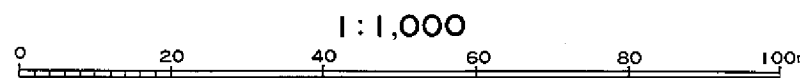
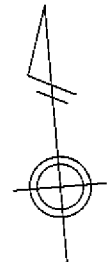
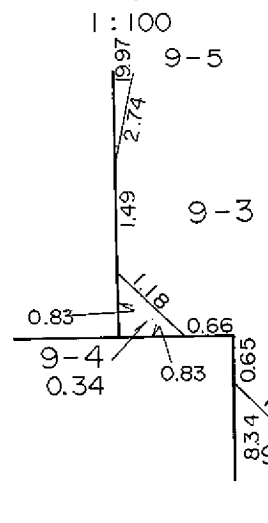
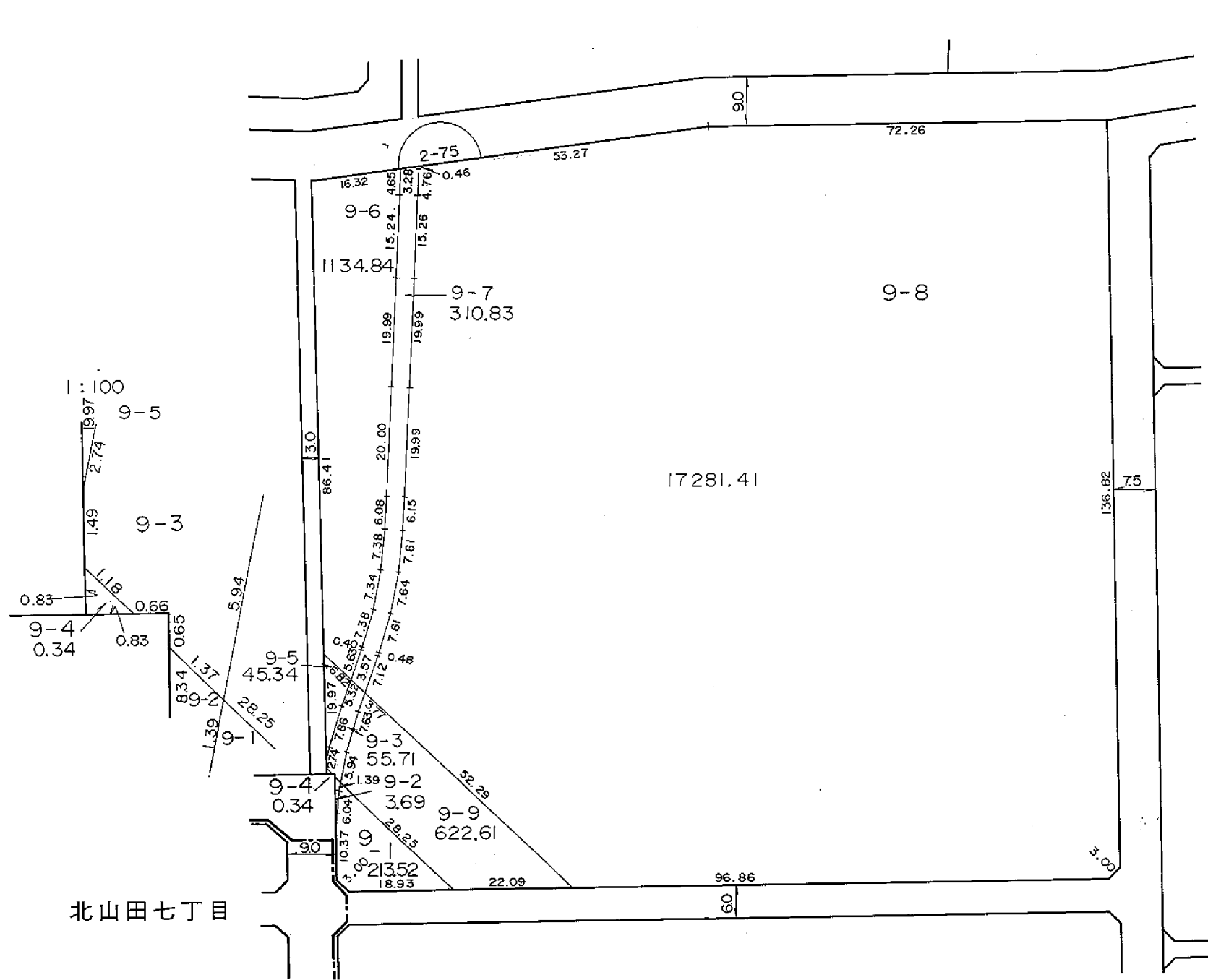
横浜市都筑区東山田二丁目



凡 例	
	街区番号
	地 番
	辺長及び換地地積(m <sup>2</sup> )
	換地位置

住宅・都市整備公団

横浜市都筑区東山田二丁目



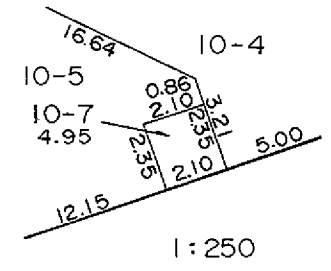
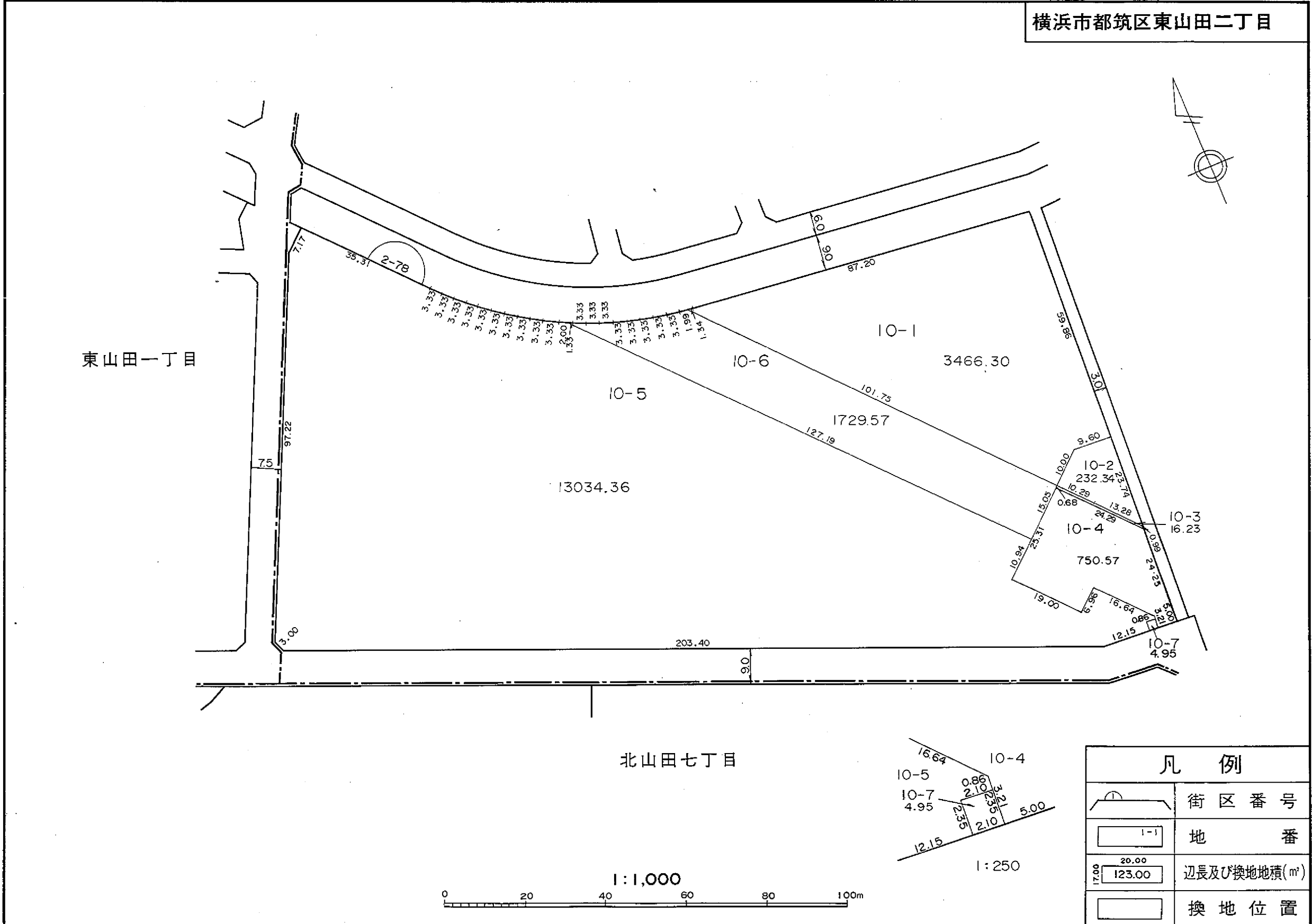
凡 例	
	街区番号
	地番
	辺長及び換地地積(m <sup>2</sup> )
	換地位置

住宅・都市整備公団

# 換 地 図

縮尺 千分之一

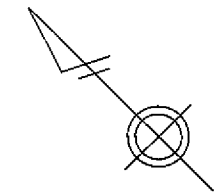
横浜市都筑区東山田二丁目



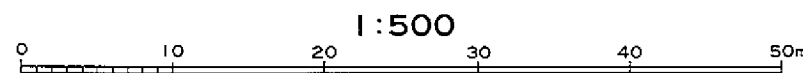
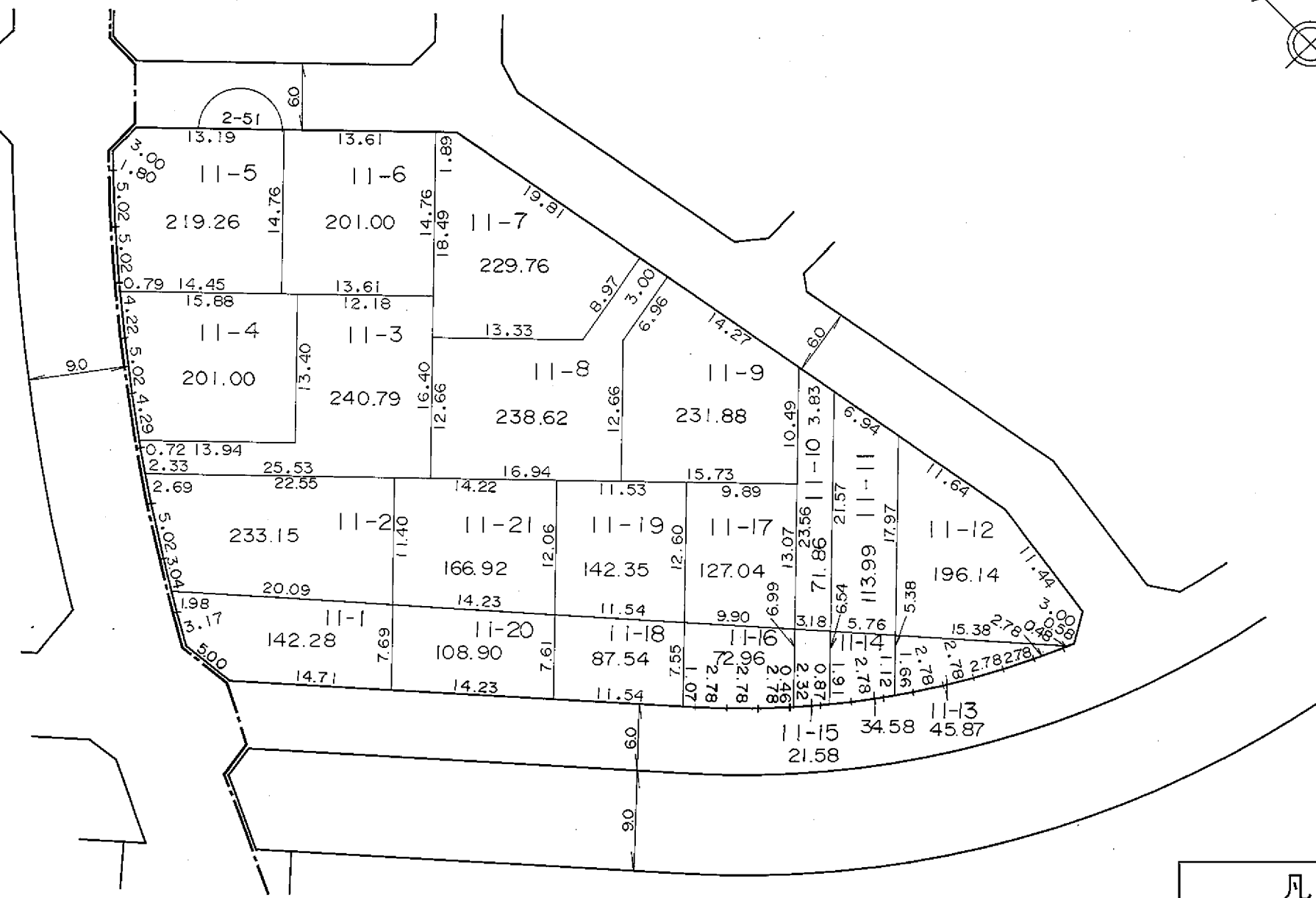
凡 例	
	街区番号
	地番
	辺長及び換地地積(m <sup>2</sup> )
	換地位置

住宅・都市整備公団

横浜市都筑区東山田二丁目



東山田一丁目




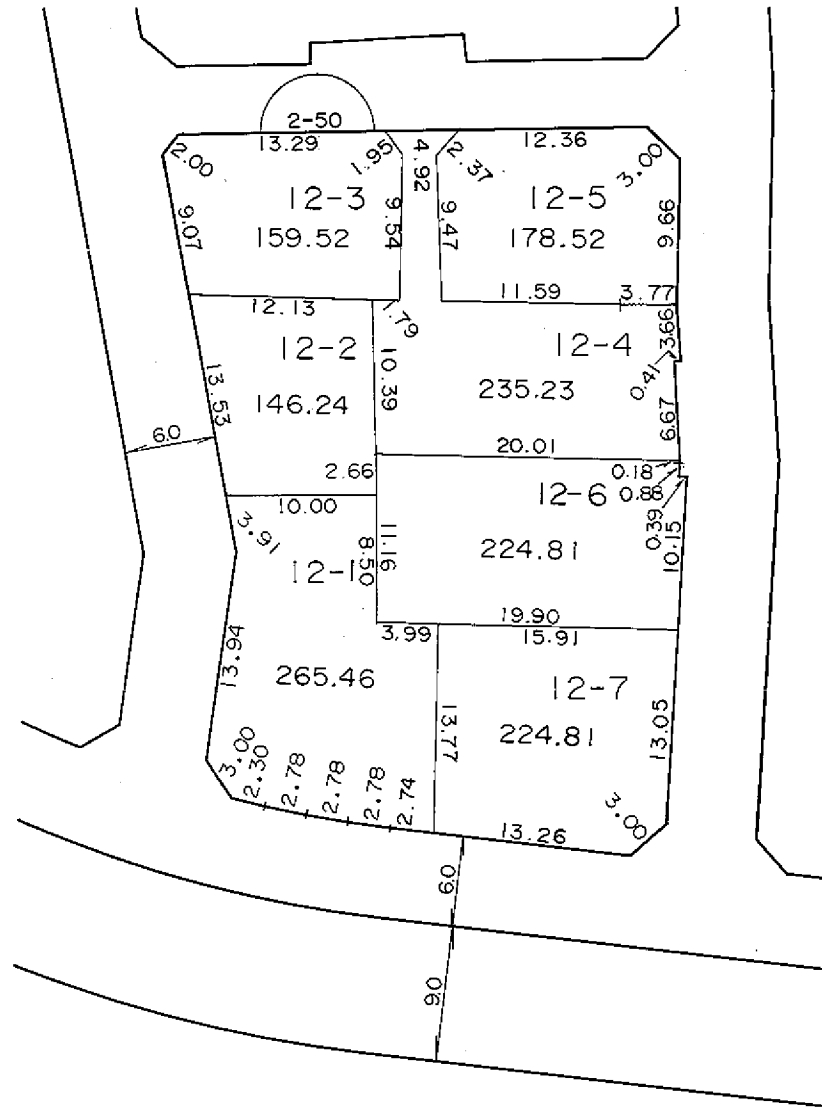
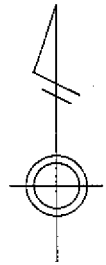
凡 例	
	街区番号
	地 番
	辺長及び換地地積(m <sup>2</sup> )
	換地位置

住宅・都市整備公団

# 換 地 図

縮尺 五百分之一

横浜市都筑区東山田二丁目



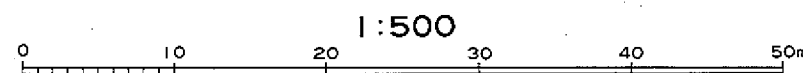
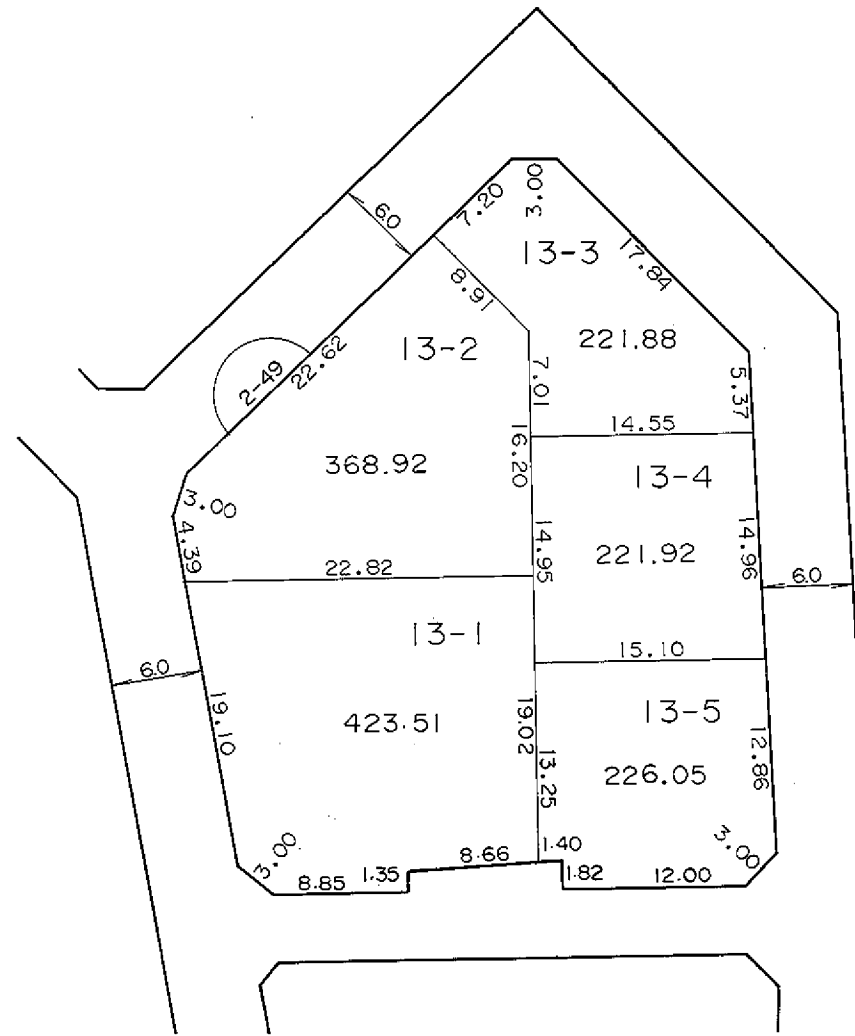
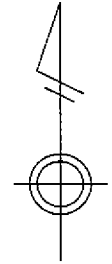
凡 例	
	街区番号
	地 番
	辺長及び換地地積(m <sup>2</sup> )
	換地位置

住宅・都市整備公団

# 換 地 図

縮尺 五百分之一

横浜市都筑区東山田二丁目

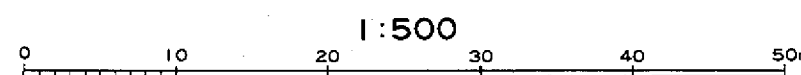
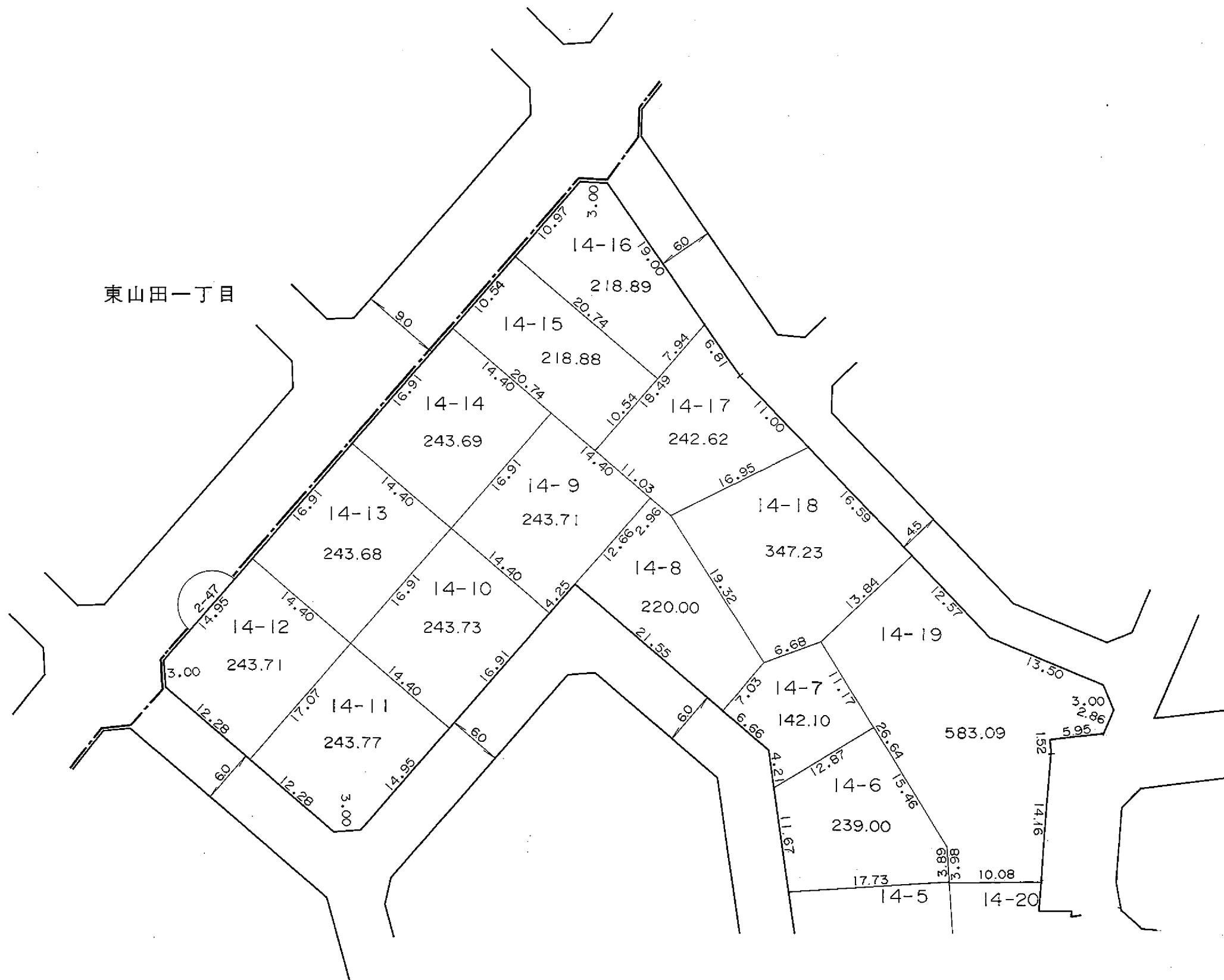


凡 例	
	街区番号
	地 番
	辺長及び換地地積(m <sup>2</sup> )
	換地位置

住宅・都市整備公団



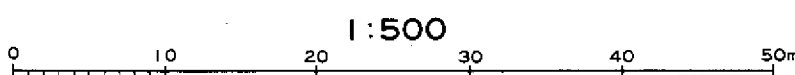
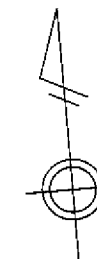
横浜市都筑区東山田二丁目



凡 例	
	街区番号
	地番
	辺長及び換地地積(m <sup>2</sup> )
	換地位置

住宅・都市整備公団

横浜市都筑区東山田二丁目



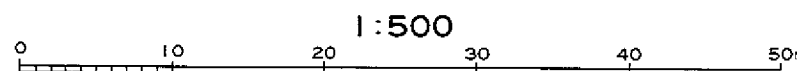
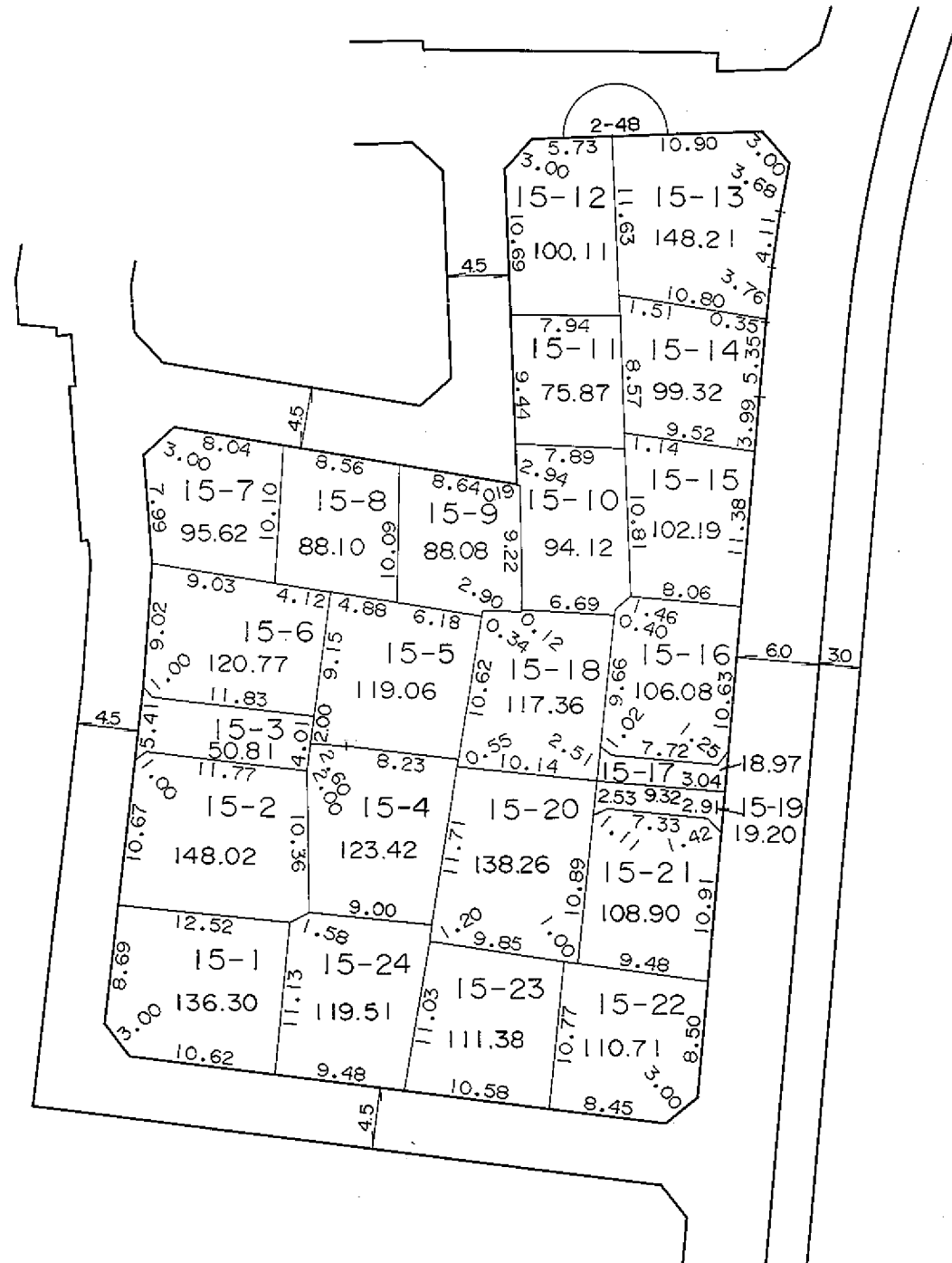
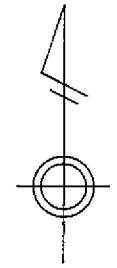
凡 例	
	街区番号
	地番
	辺長及び換地地積(㎡)
	換地位置

住宅・都市整備公団

# 換 地 図

縮尺 五百分之一

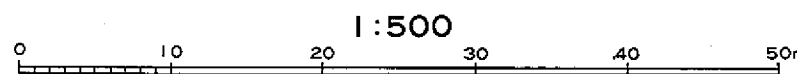
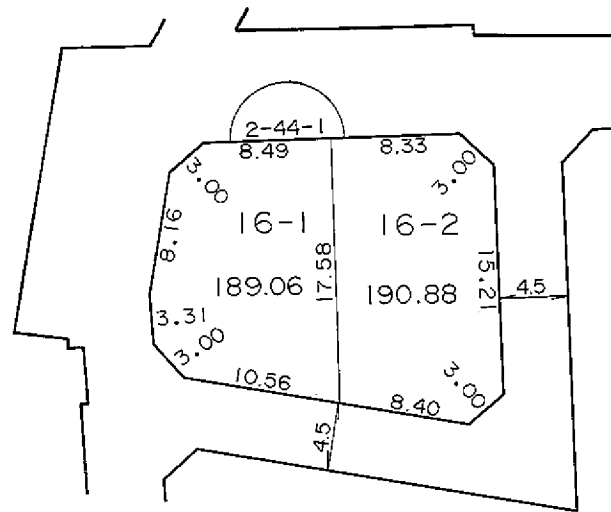
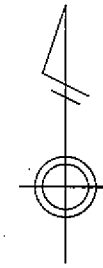
横浜市都筑区東山田二丁目



凡 例	
	街区番号
	地 番
	辺長及び換地地積(m <sup>2</sup> )
	換地位置

住宅・都市整備公団


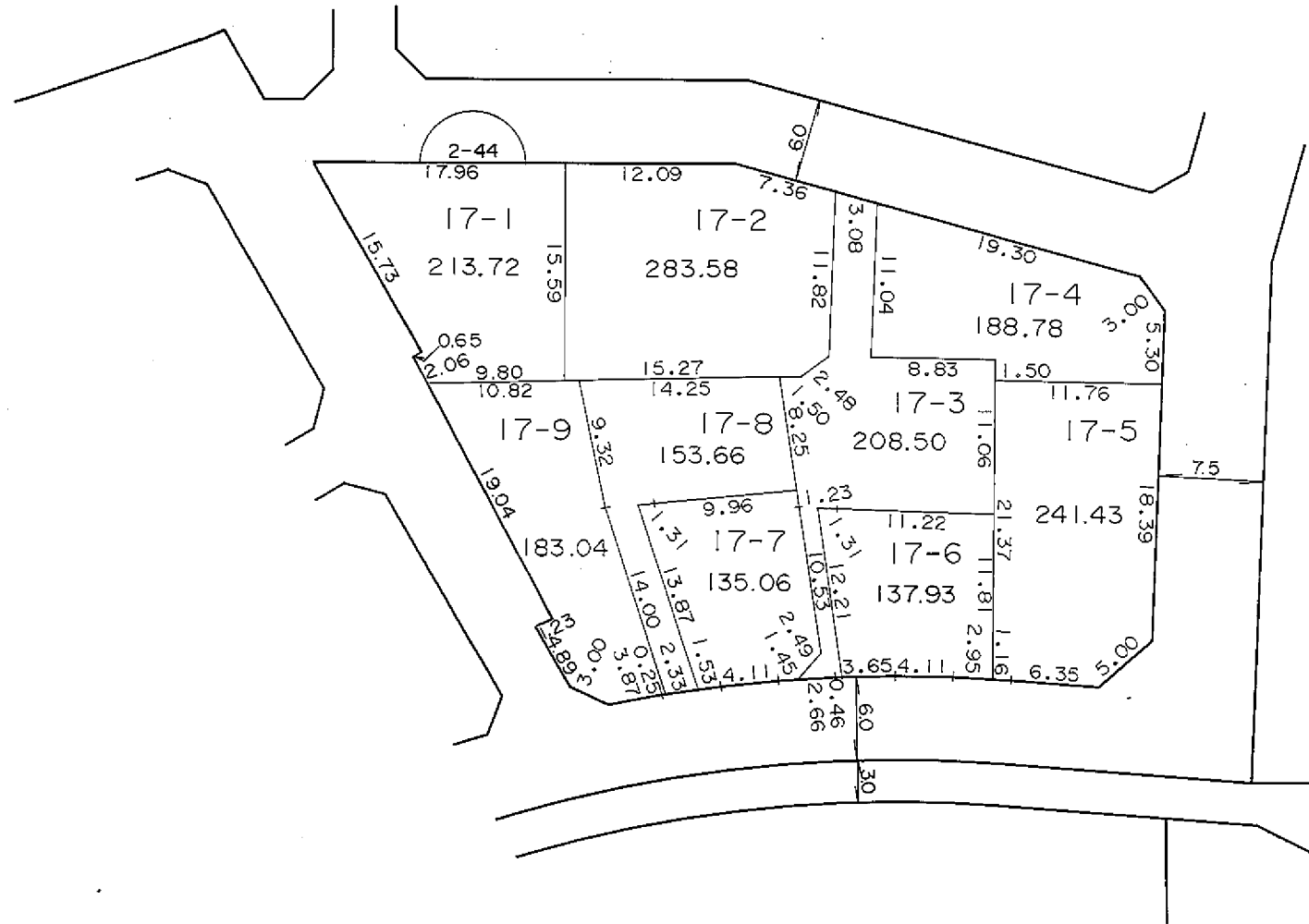
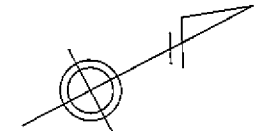
横浜市都筑区東山田二丁目



凡 例	
	街 区 番 号
	地 番
	辺長及び換地地積(m <sup>2</sup> )
	換 地 位 置

住 宅 ・ 都 市 整 備 公 団

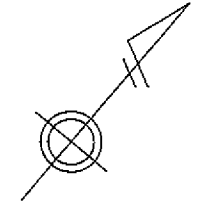
横浜市都筑区東山田二丁目



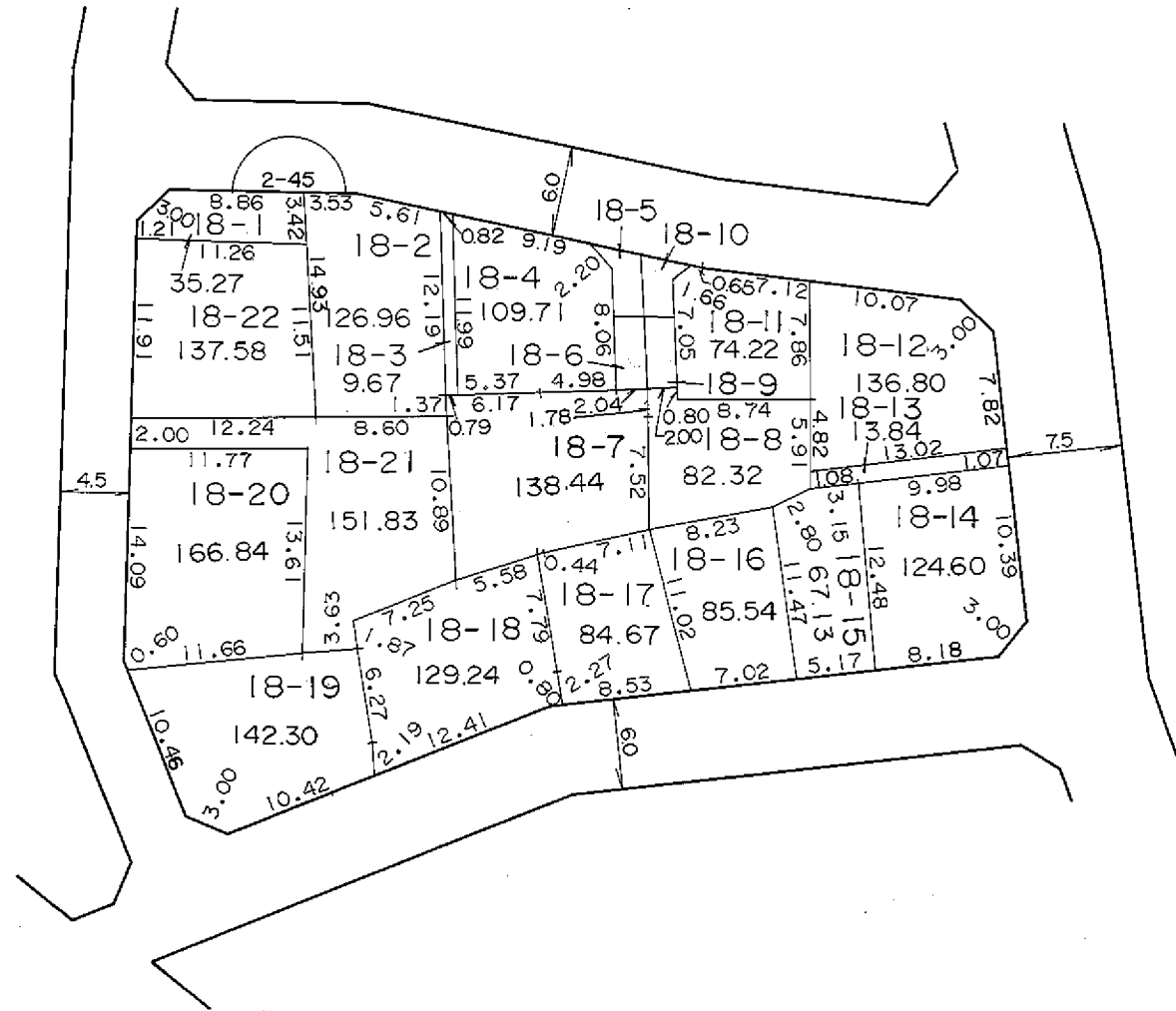
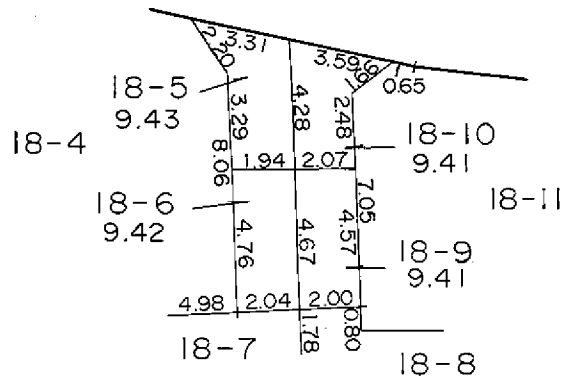
凡 例	
	街区番号
	地番
	辺長及び換地地積(m <sup>2</sup> )
	換地位置

住宅・都市整備公団

横浜市都筑区東山田二丁目



1 : 250



1 : 500



### 凡 例


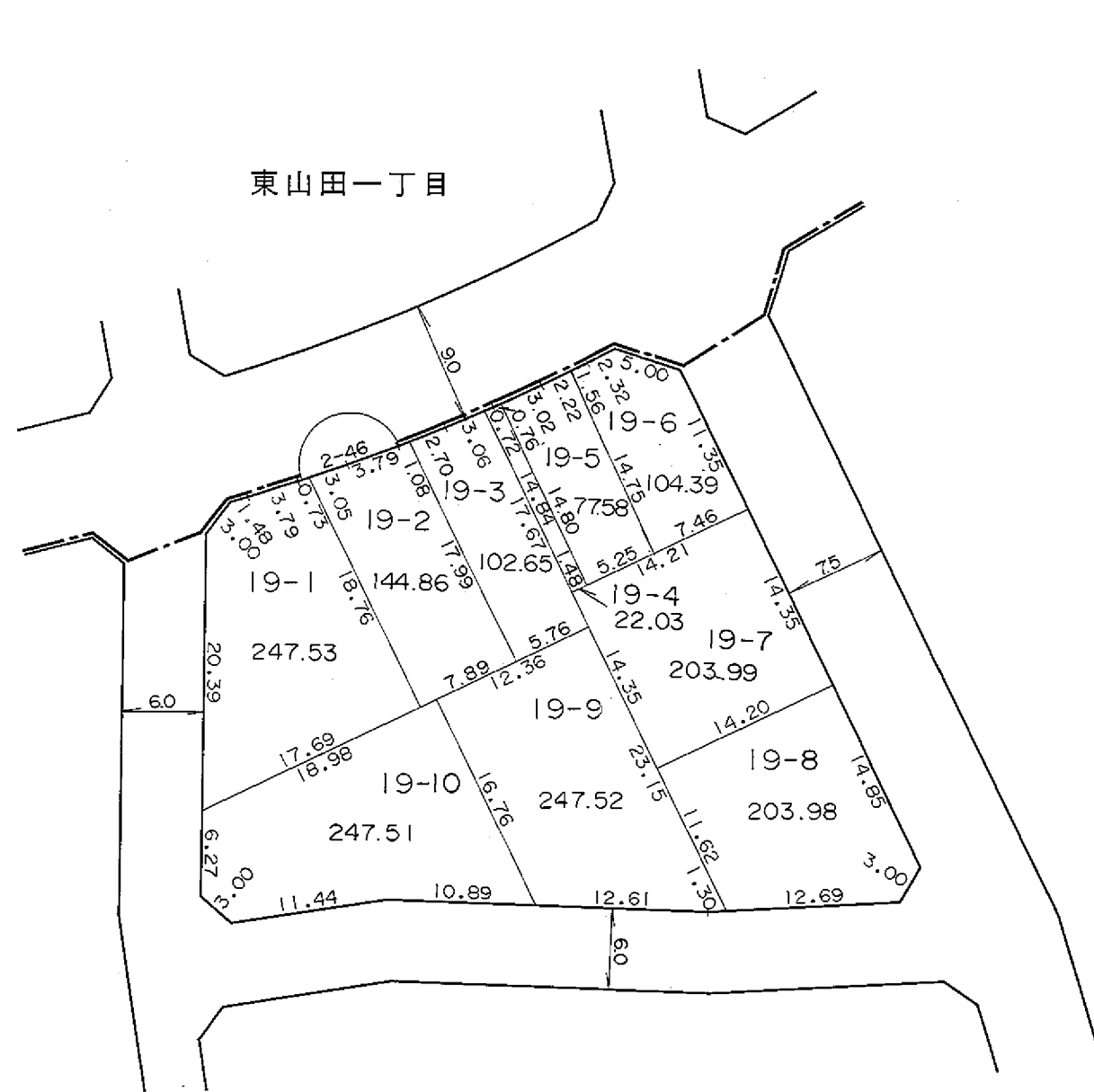
	街区番号
	地番
	辺長及び換地地積(m <sup>2</sup> )
	換地位置

住宅・都市整備公団

# 換 地 図

縮尺 五百分之一

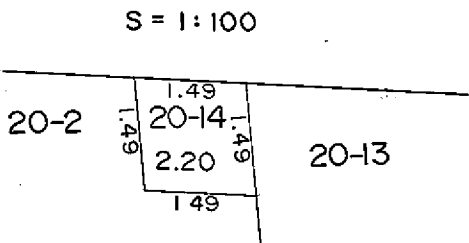
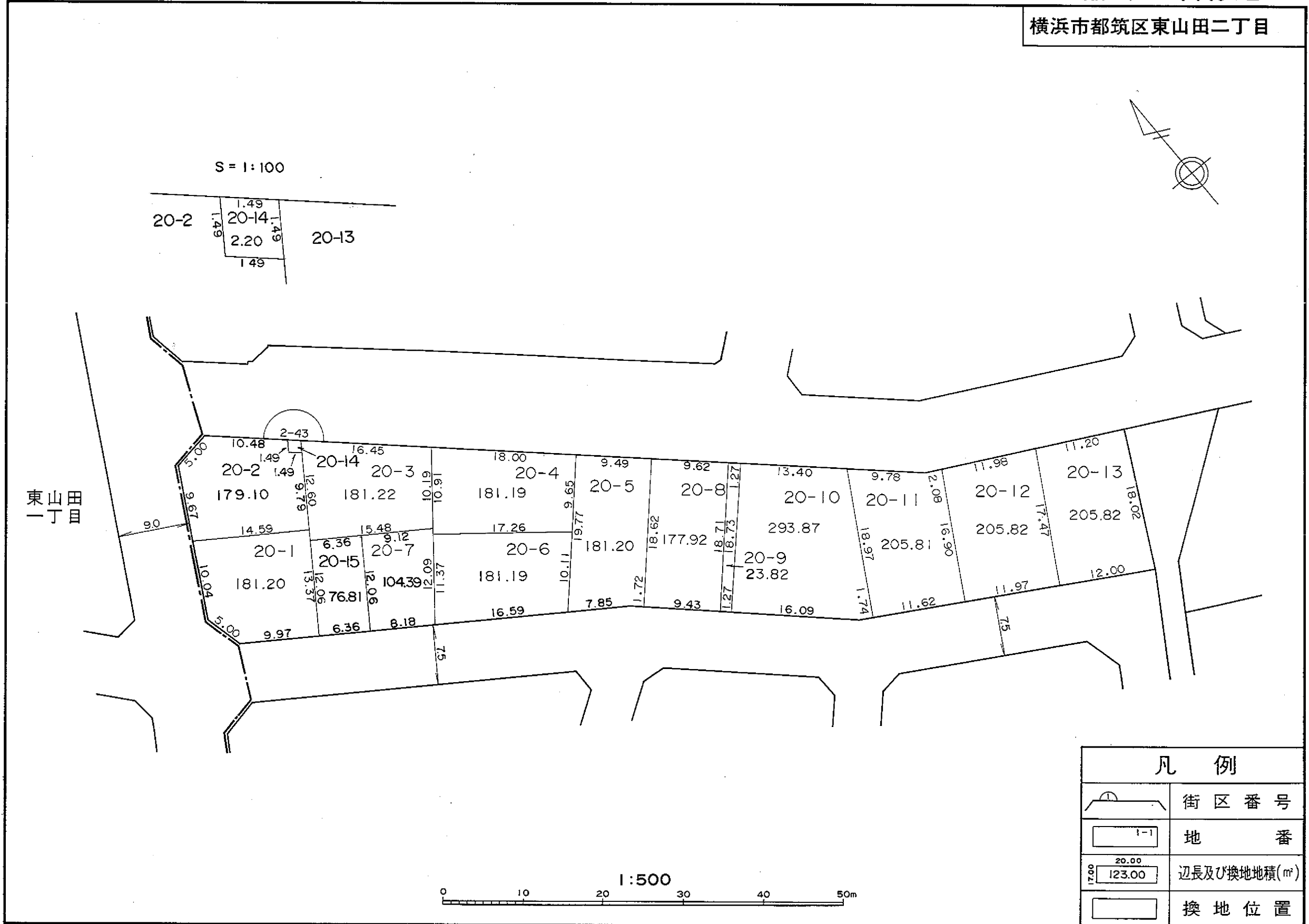
横浜市都筑区東山田二丁目



凡 例	
	街区番号
	地番
	辺長及び換地地積(m <sup>2</sup> )
	換地位置

住宅・都市整備公団

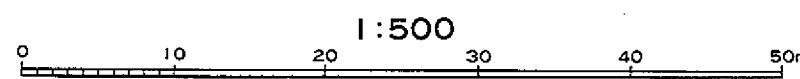
横浜市都筑区東山田二丁目



東山田  
一丁目

住宅・都市整備公団

凡 例	
	街区番号
	地 番
	辺長及び換地地積(m²)
	換地位置

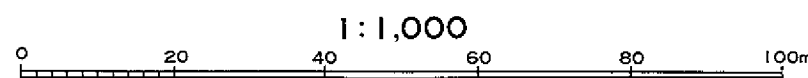
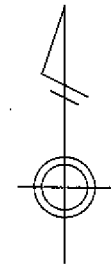
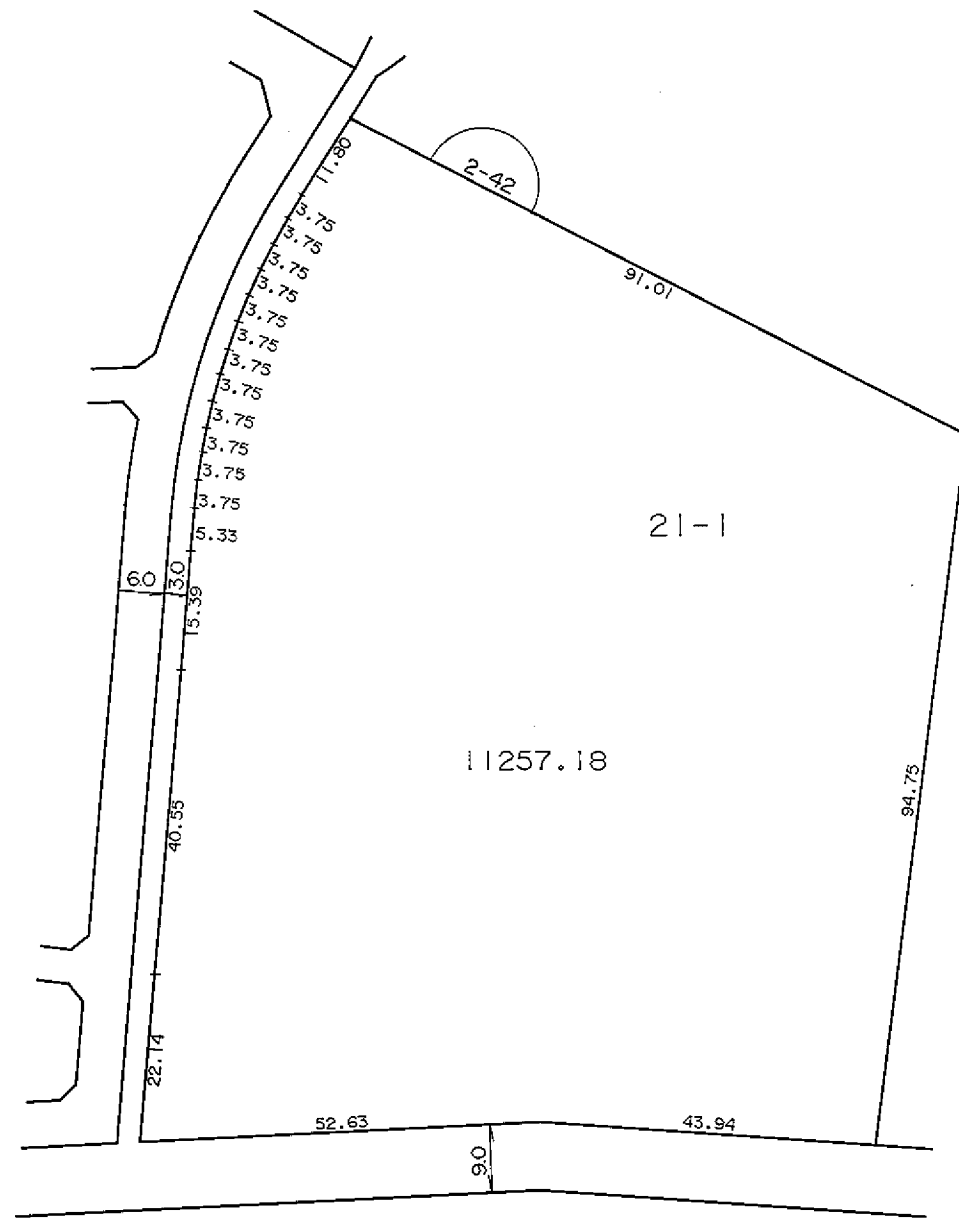




# 換 地 図

縮尺 千分之一

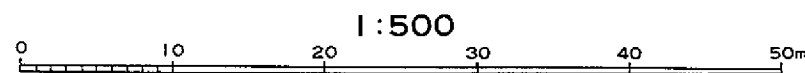
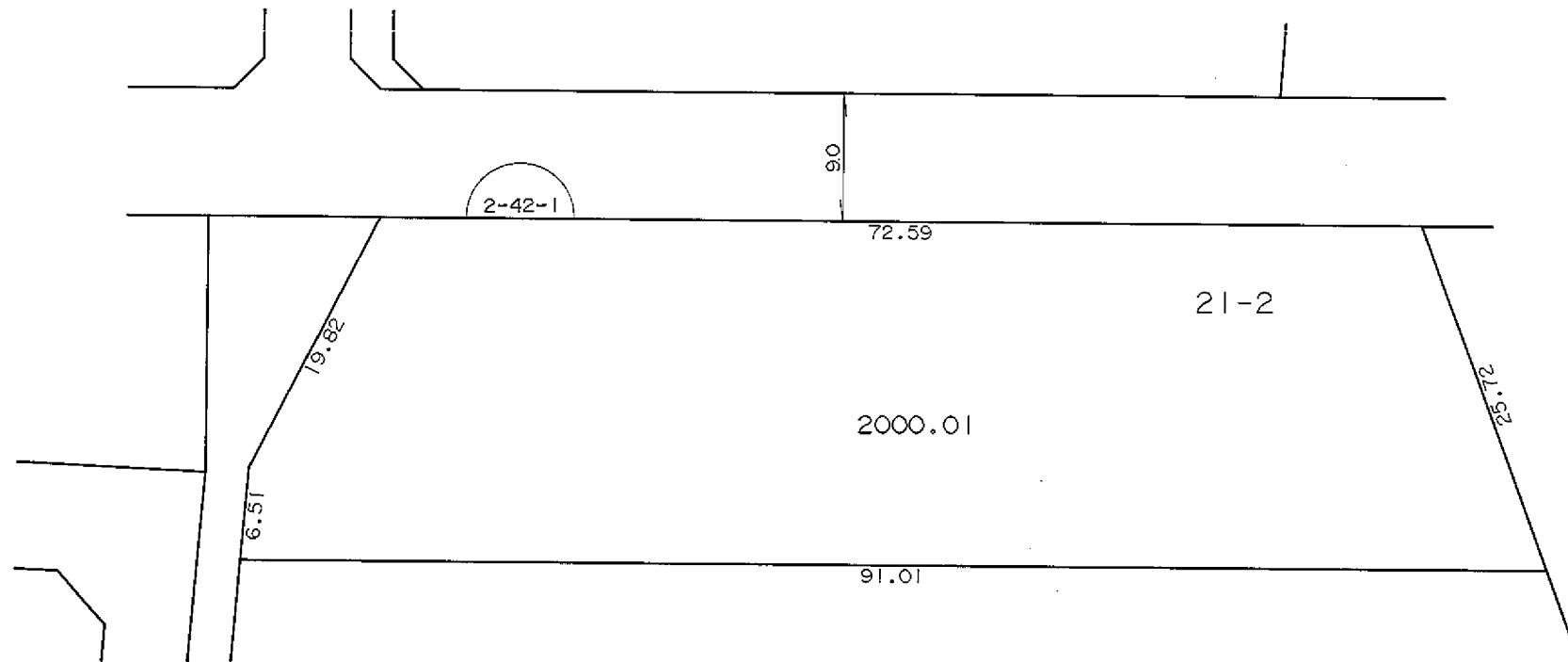
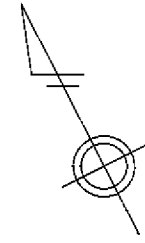
横浜市都筑区東山田二丁目



凡 例	
	街区番号
	地 番
	辺長及び換地地積(m <sup>2</sup> )
	換地位置

住宅・都市整備公団

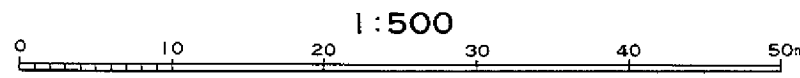
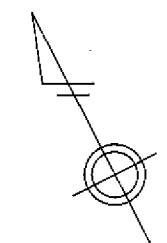
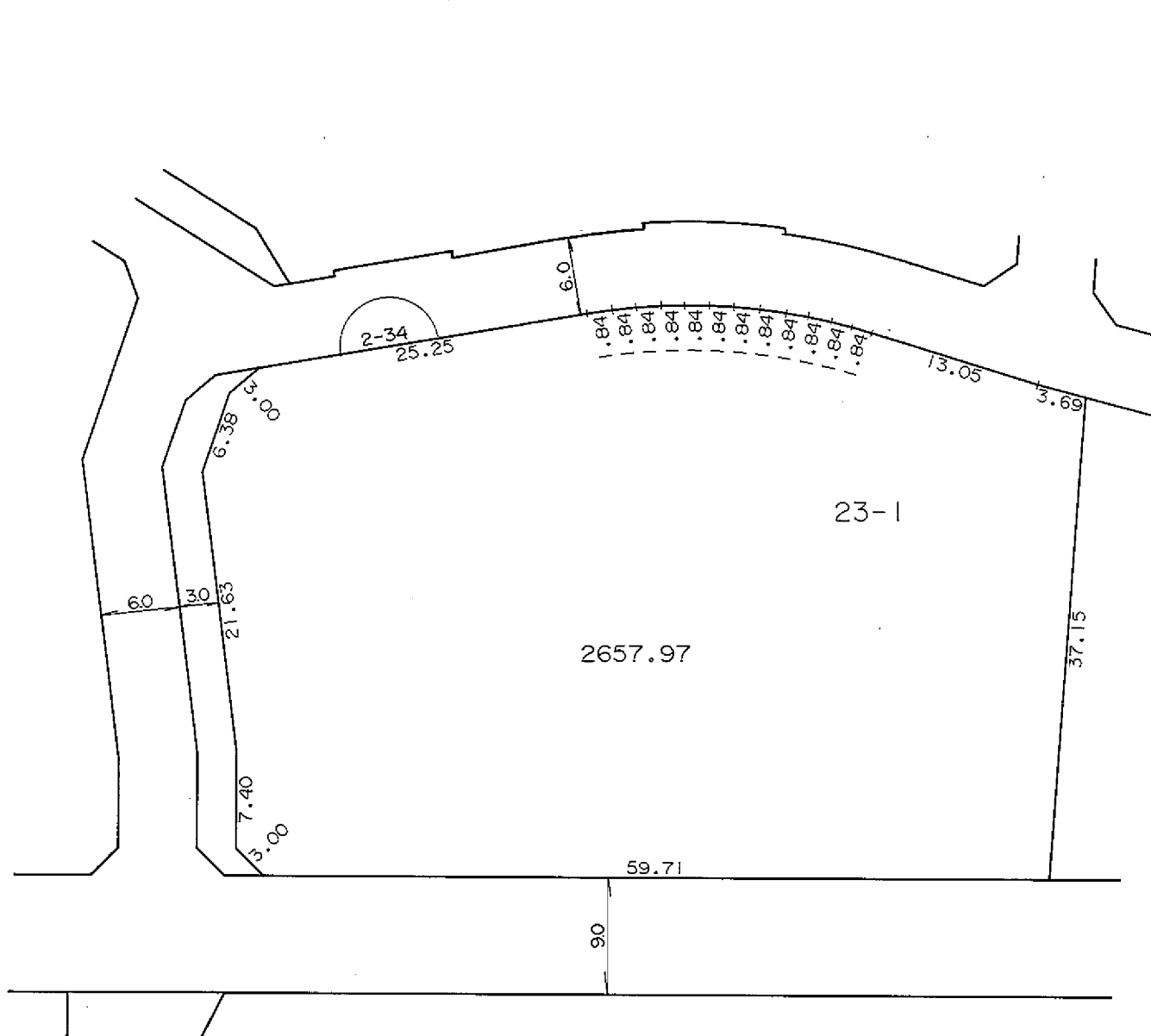
横浜市都筑区東山田二丁目



凡 例	
	街区番号
	地 番
	辺長及び換地地積(m <sup>2</sup> )
	換地位置

住宅・都市整備公団

横浜市都筑区東山田二丁目



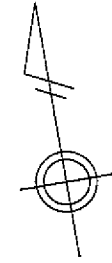
凡 例	
	街区番号
	地番
	辺長及び換地地積(m <sup>2</sup> )
	換地位置

住宅・都市整備公団

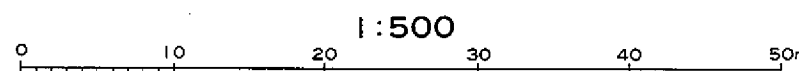
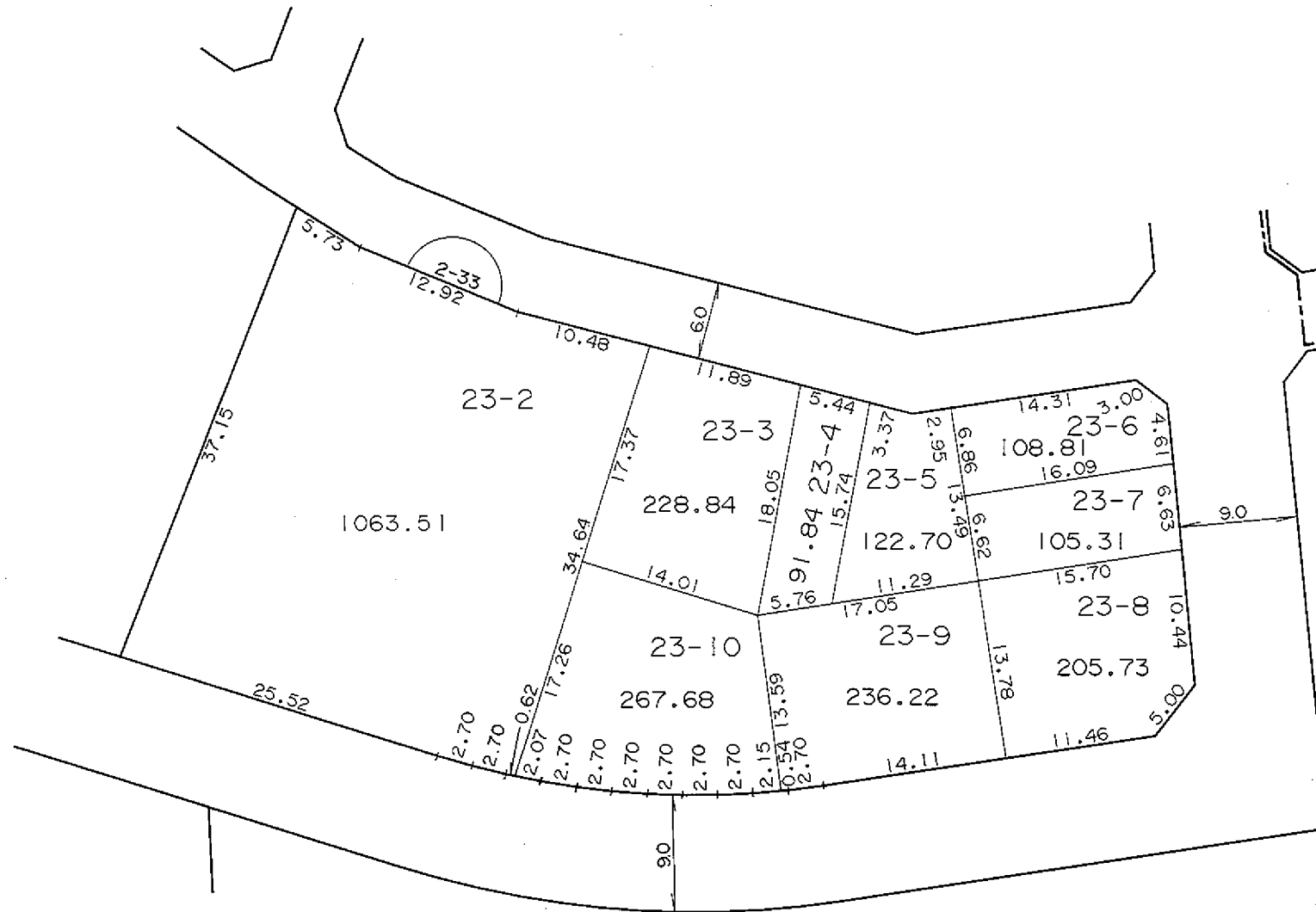
# 換地 図

縮尺 五百分之一

横浜市都筑区東山田二丁目



東山田四丁目



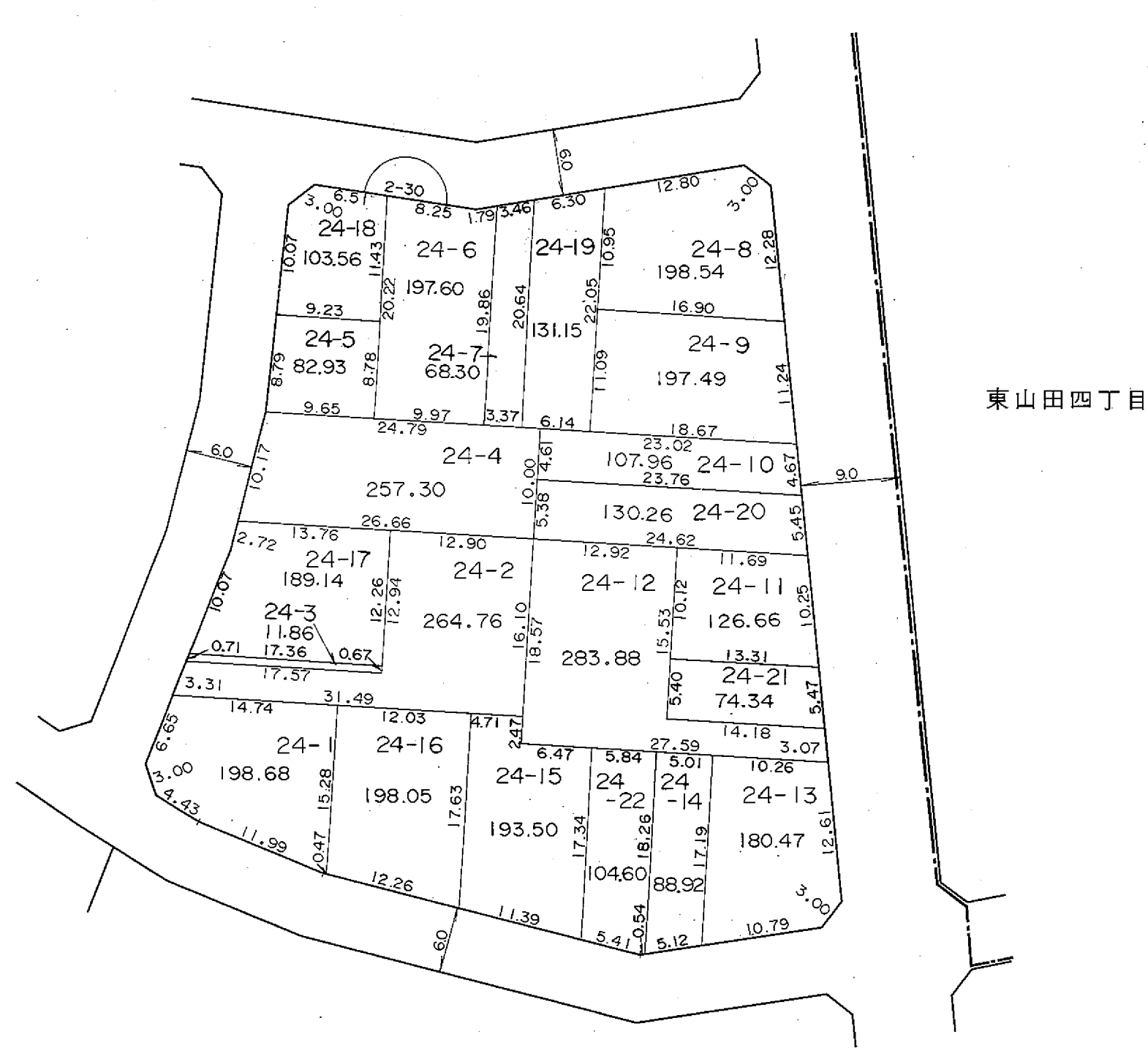
凡 例	
	街区番号
	地 番
	辺長及び換地地積(m <sup>2</sup> )
	換地位置

住宅・都市整備公団

# 換地 図


縮尺 五百分之一

横浜市都筑区東山田二丁目



東山田四丁目

凡 例	
	街区番号
	地 番
	辺長及び換地地積(m <sup>2</sup> )
	換地位置



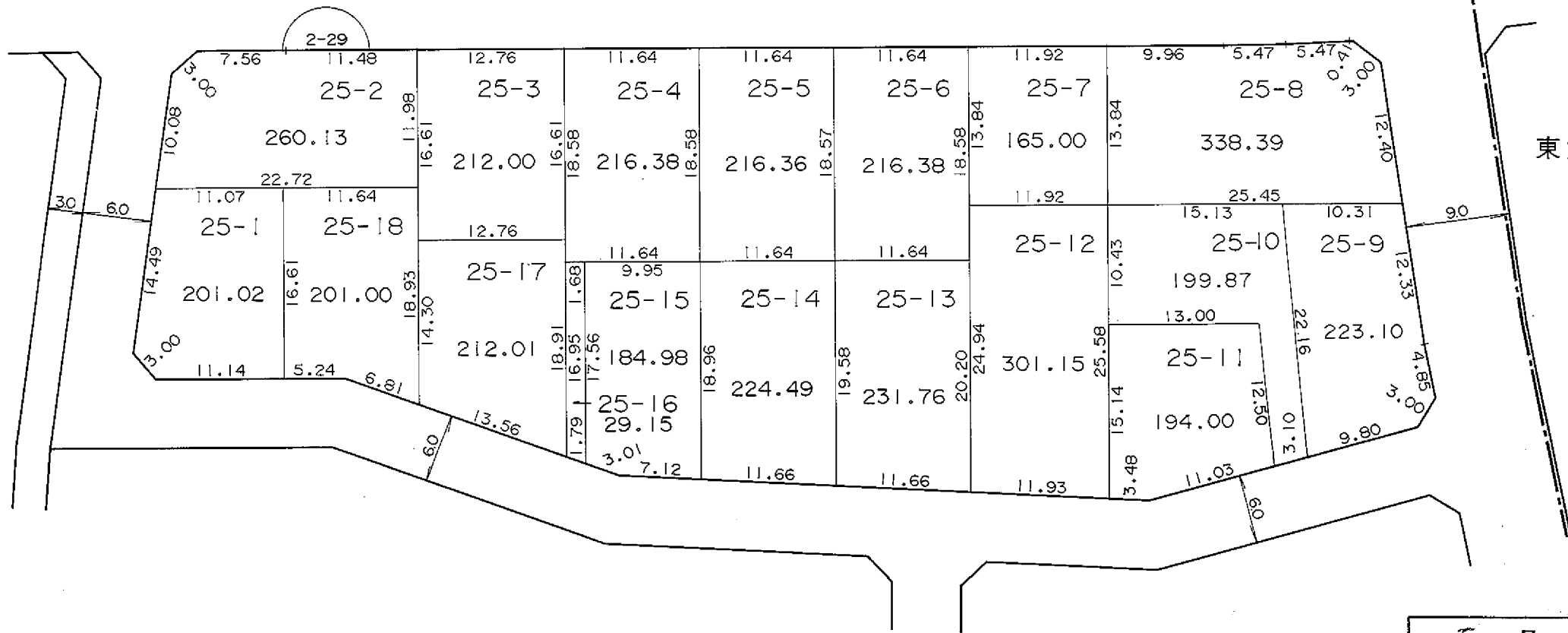
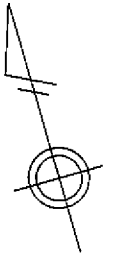
住宅・都市整備公団

換 地 図

縮尺 五百分之一


横浜市都筑区東山田二丁目

川 崎 市



東山田四丁目

凡 例	
	街 区 番 号
	地 番
	辺長及び換地地積(m <sup>2</sup> )
	換 地 位 置

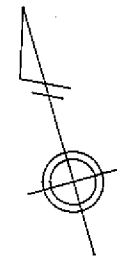


住宅・都市整備公団

# 換 地 図

縮尺 五百分之一

横浜市都筑区東山田二丁目




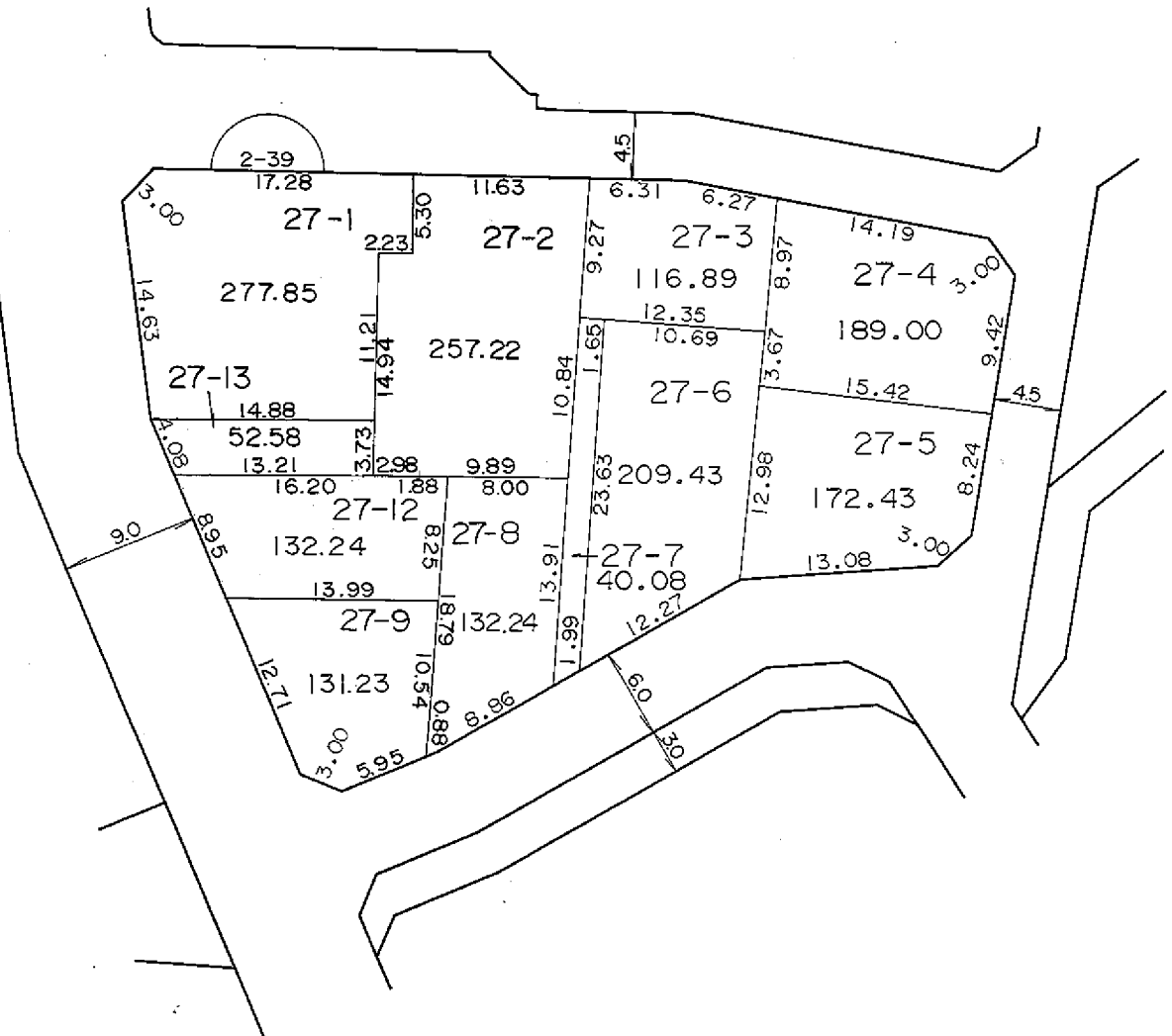
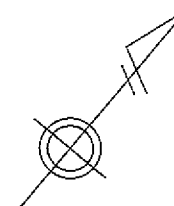
凡 例	
	街区番号
	地番
	辺長及び換地地積(m <sup>2</sup> )
	換地位置

住宅・都市整備公団

# 換地 図

縮尺 五百分之一

横浜市都筑区東山田二丁目



凡 例	
	街区番号
	地番
	辺長及び換地地積(m <sup>2</sup> )
	換地位置

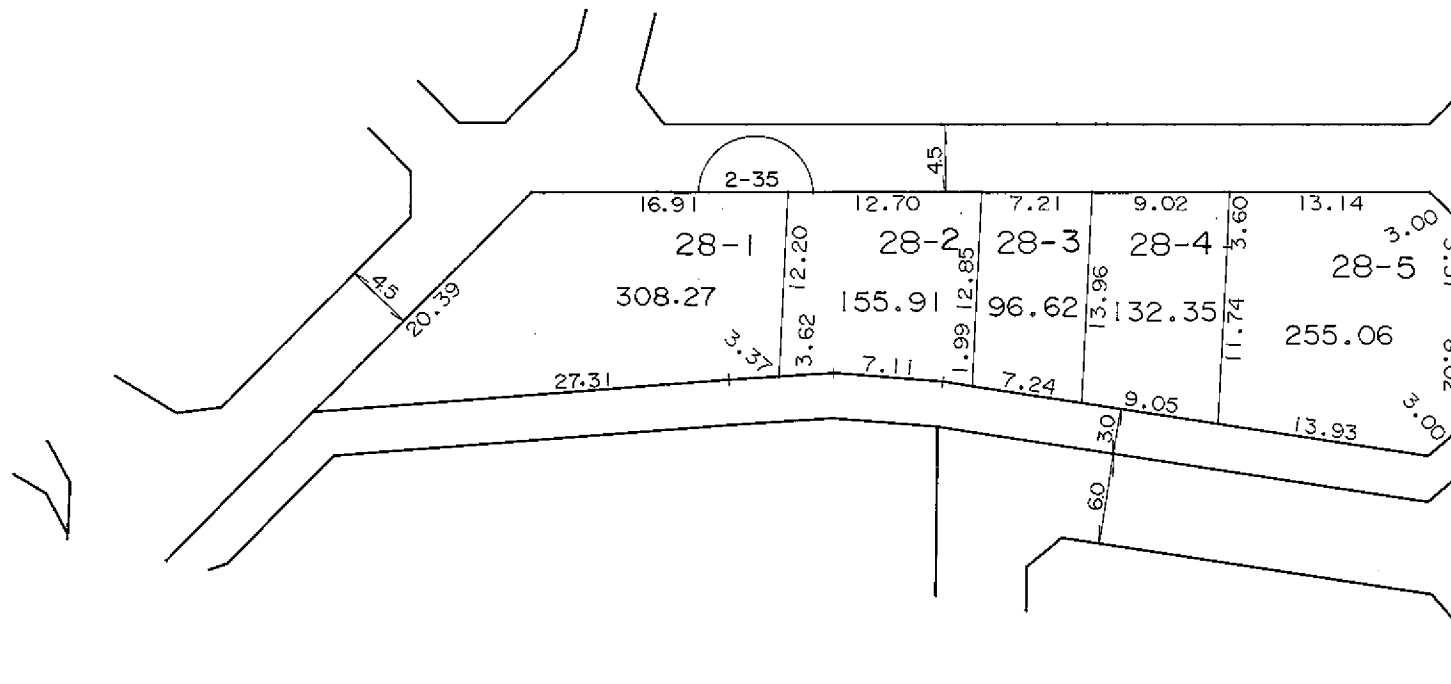
住宅・都市整備公団



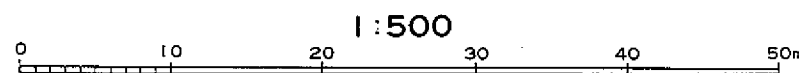
# 換 地 図

縮尺 五百分之一

横浜市都筑区東山田二丁目



川 崎 市



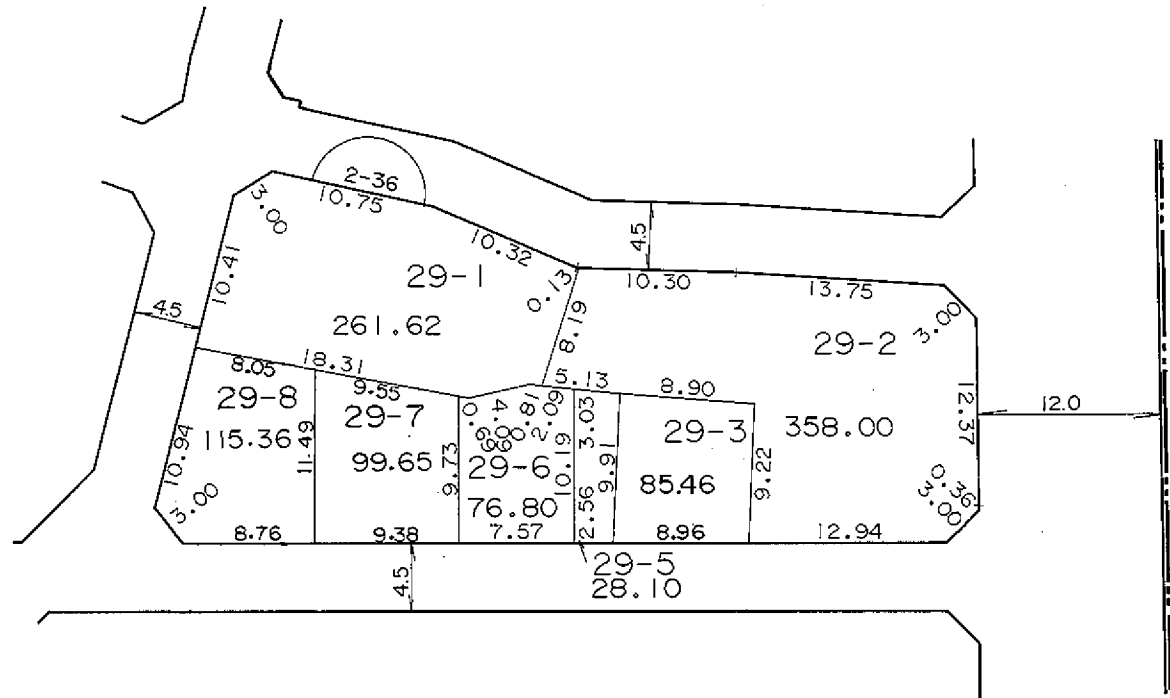
凡 例	
	街区番号
	地 番
	辺長及び換地地積(m <sup>2</sup> )
	換地位置

住宅・都市整備公団

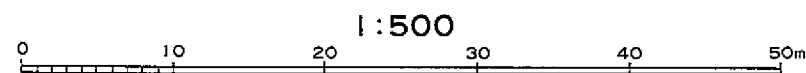
# 換 地 図

縮尺 五百分之一

横浜市都筑区東山田二丁目



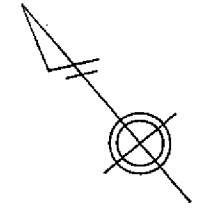
川 崎 市



凡 例	
	街区番号
	地 番
	辺長及び換地地積(m <sup>2</sup> )
	換地位置

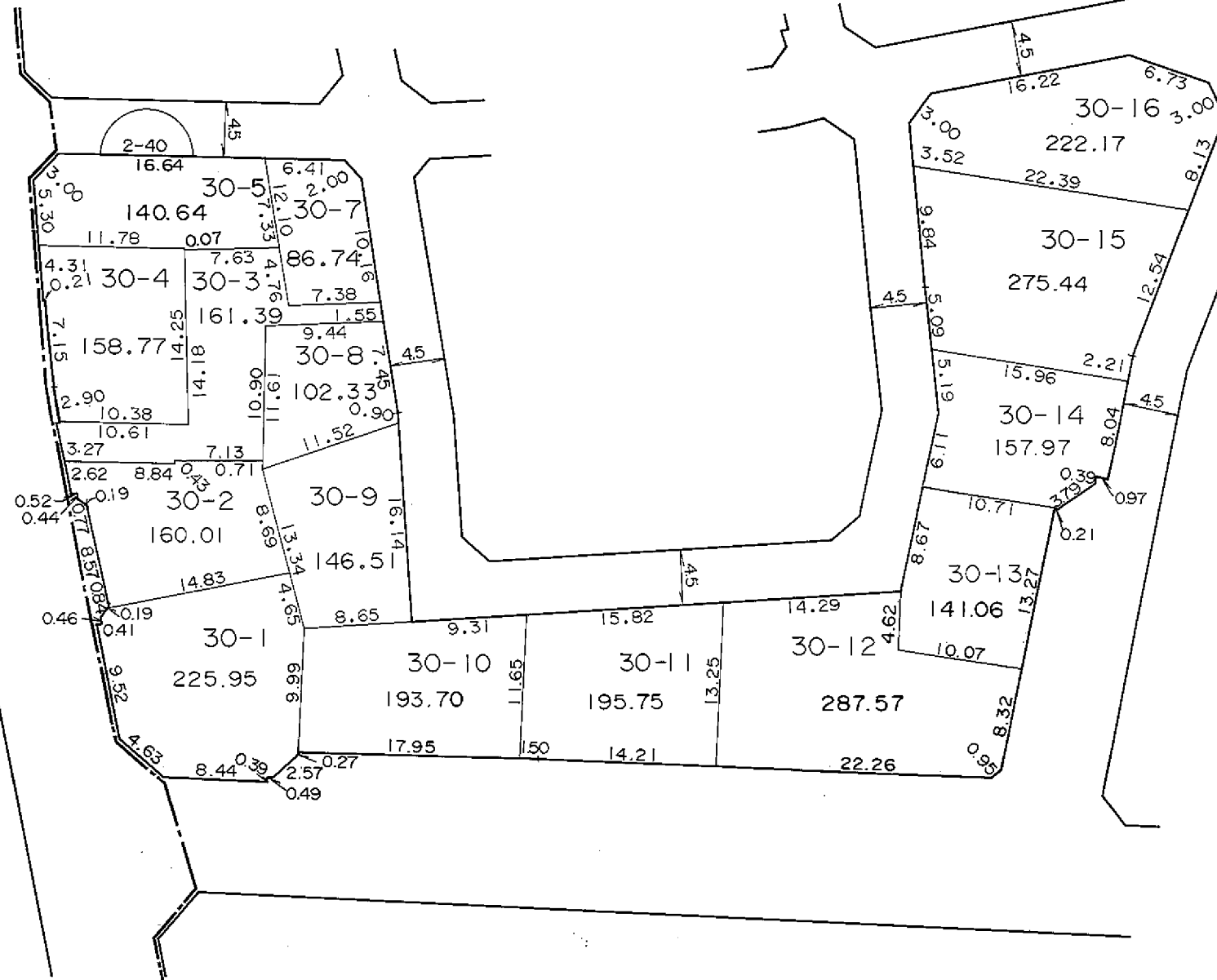
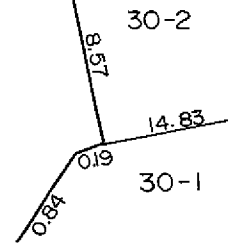
住宅・都市整備公団

横浜市都筑区東山田二丁目



東山田一丁目

1:50



1:500



### 凡 例

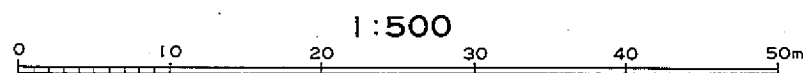
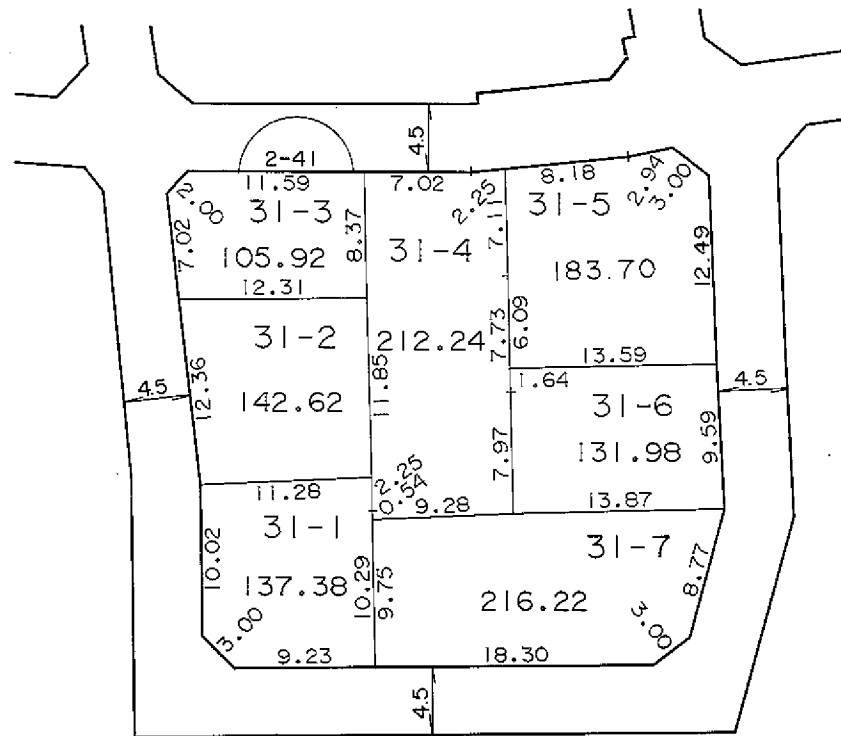
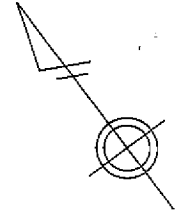
	街区番号
	地番
	辺長及び換地地積(m <sup>2</sup> )
	換地位置

住宅・都市整備公団

# 換地図

縮尺 五百分之一

横浜市都筑区東山田二丁目



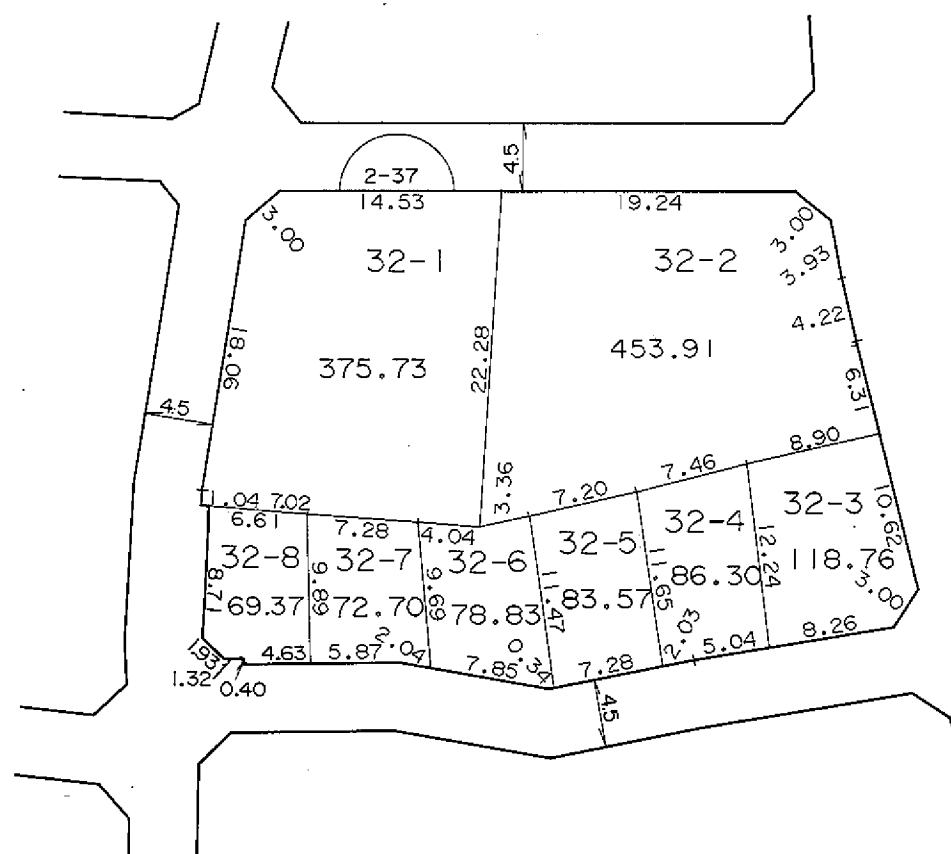
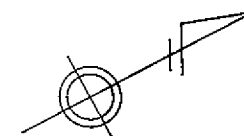
凡 例	
	街区番号
	地番
	辺長及び換地地積(m <sup>2</sup> )
	換地位置

住宅・都市整備公団

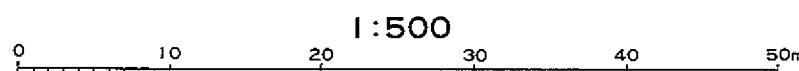
# 換 地 図

縮尺 五百分之一

横浜市都筑区東山田二丁目



川 崎 市



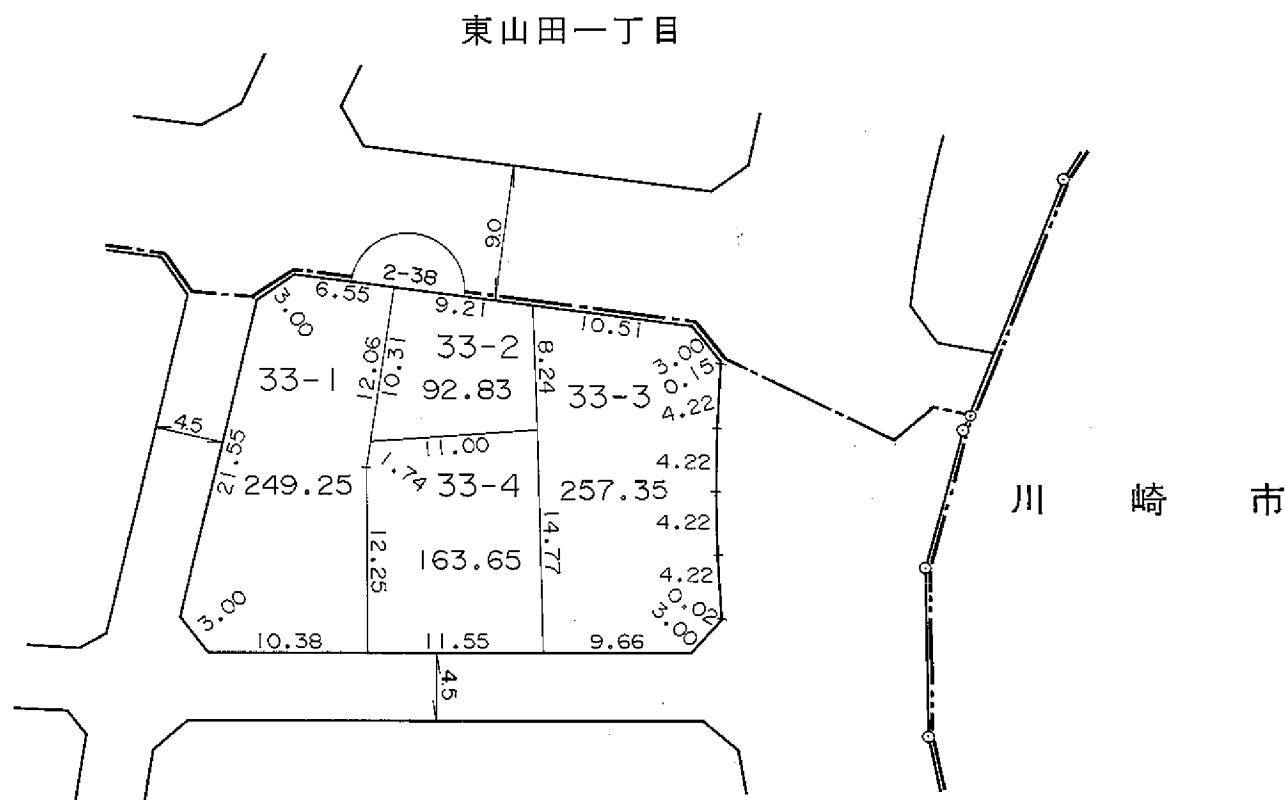
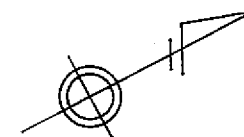
凡 例	
	街区番号
	地 番
	辺長及び換地地積(m <sup>2</sup> )
	換地位置

住宅・都市整備公団

# 換 地 図

縮尺 五百分之一

横浜市都筑区東山田二丁目



凡 例	
	街区番号
	地 番
	辺長及び換地地積(m <sup>2</sup> )
	換地位置



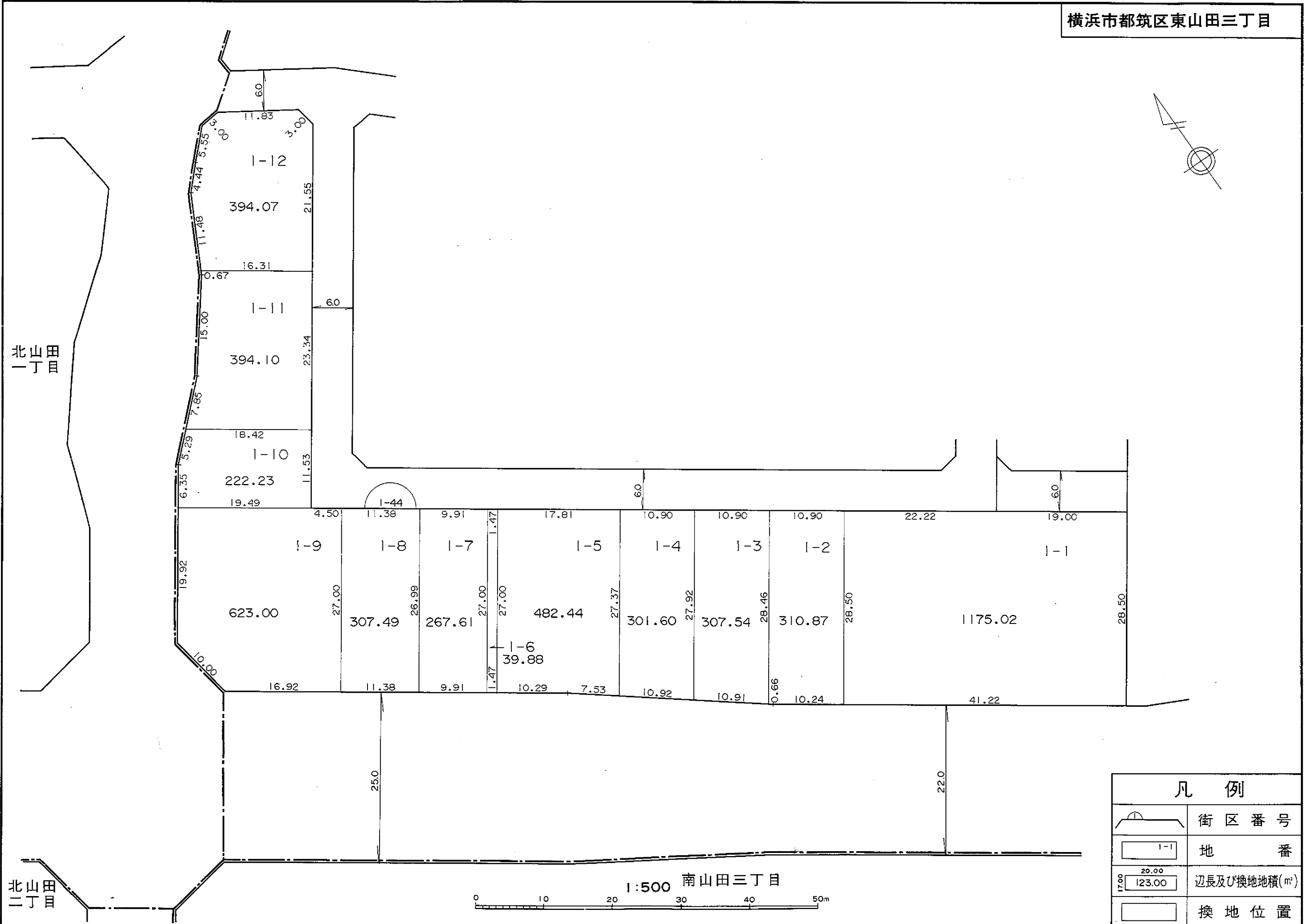
# 横浜北部新都市第一地区 土地区画整理事業

## 東山田三丁目

# 換 地 図

縮尺 五百分之一

横浜市都筑区東山田三丁目


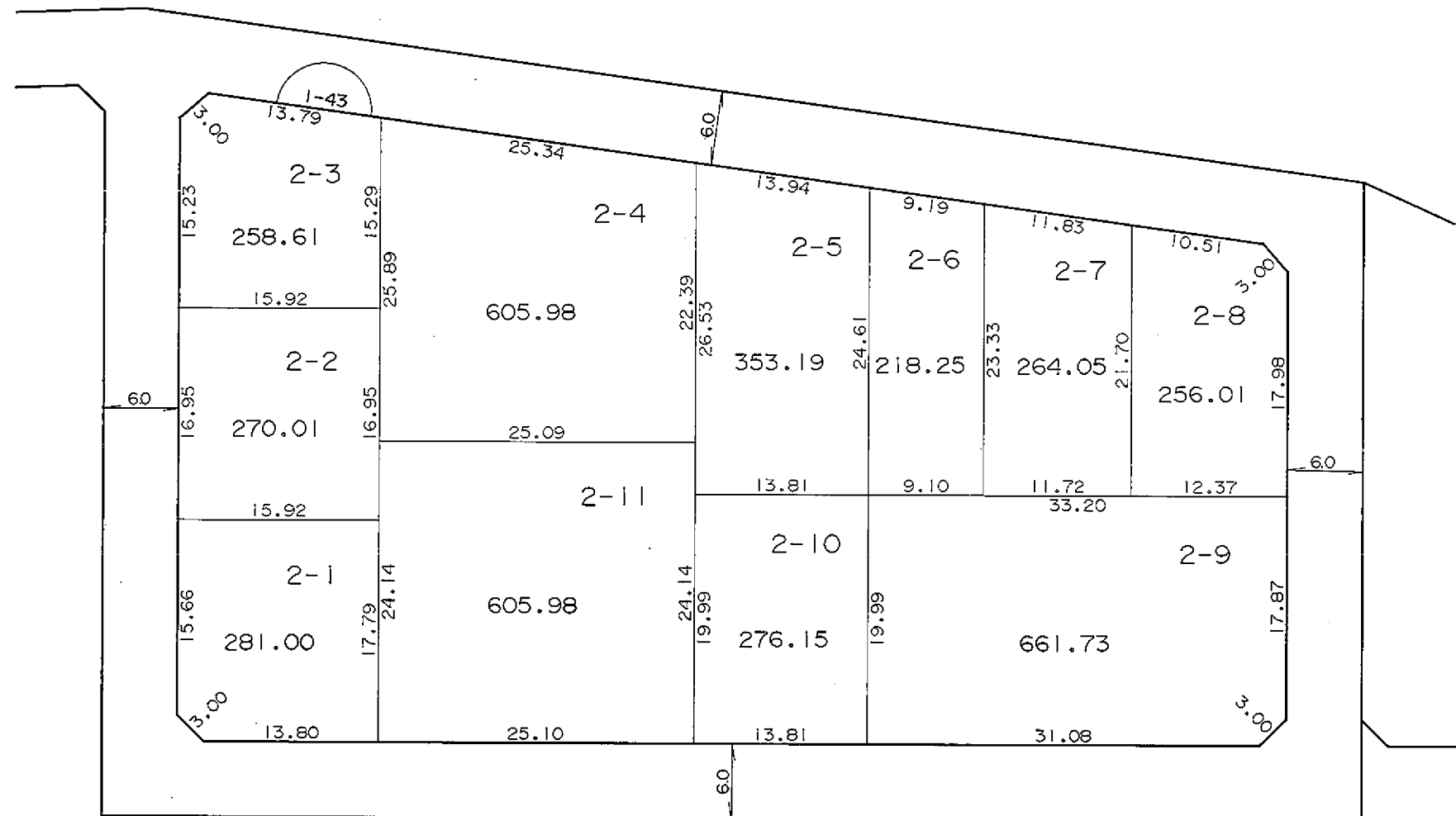
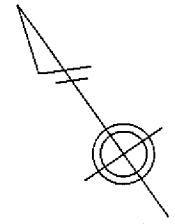


凡 例	
	街区番号
	地 番
	辺長及び換地地積(m <sup>2</sup> )
	換地位置

住宅・都市整備公団



横浜市都筑区東山田三丁目



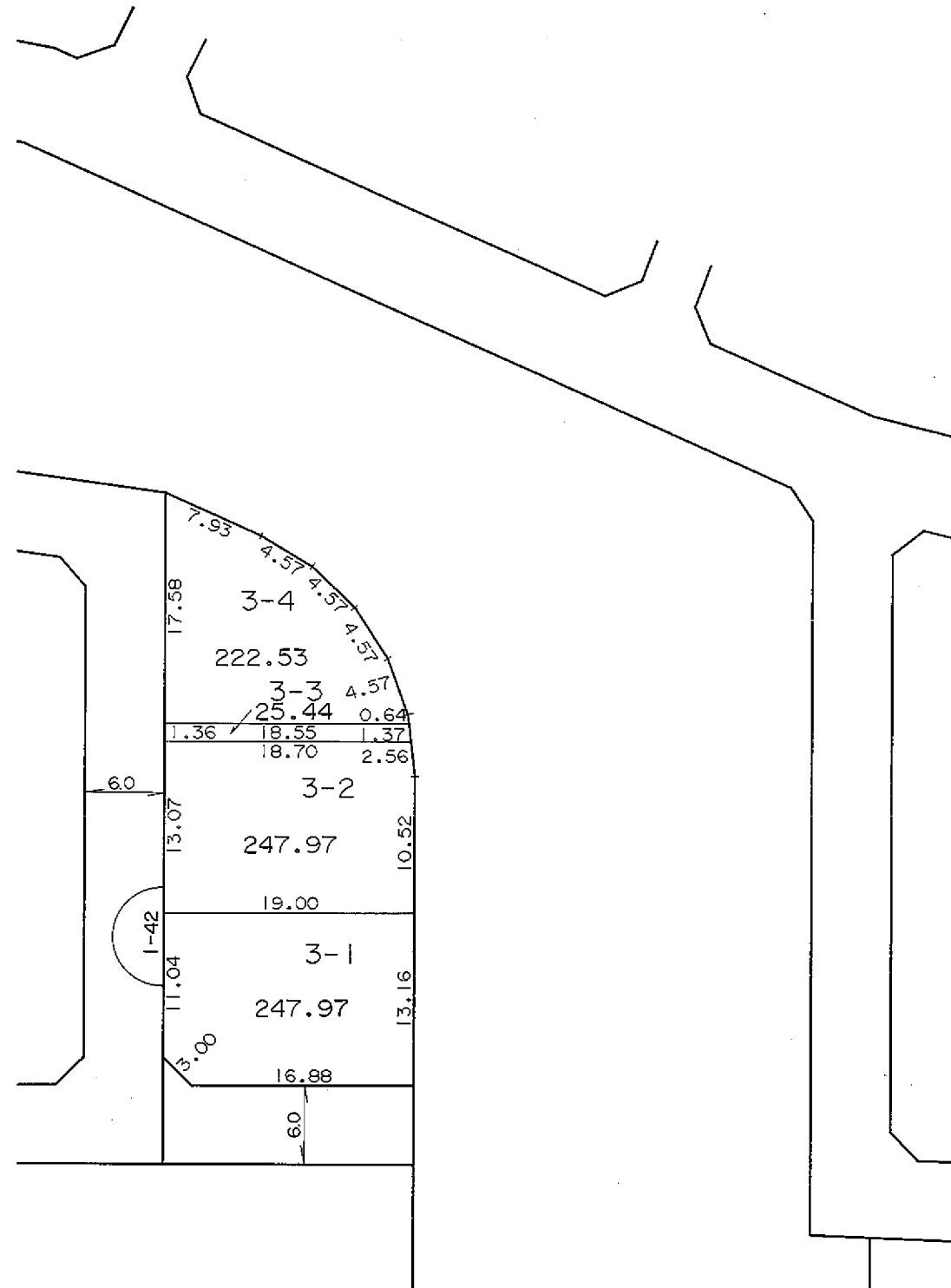
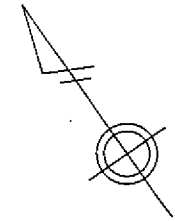
凡 例	
	街区番号
	地 番
	辺長及び換地地積(m <sup>2</sup> )
	換 地 位 置

住宅・都市整備公団

# 換地図

縮尺 五百分之一

横浜市都筑区東山田三丁目



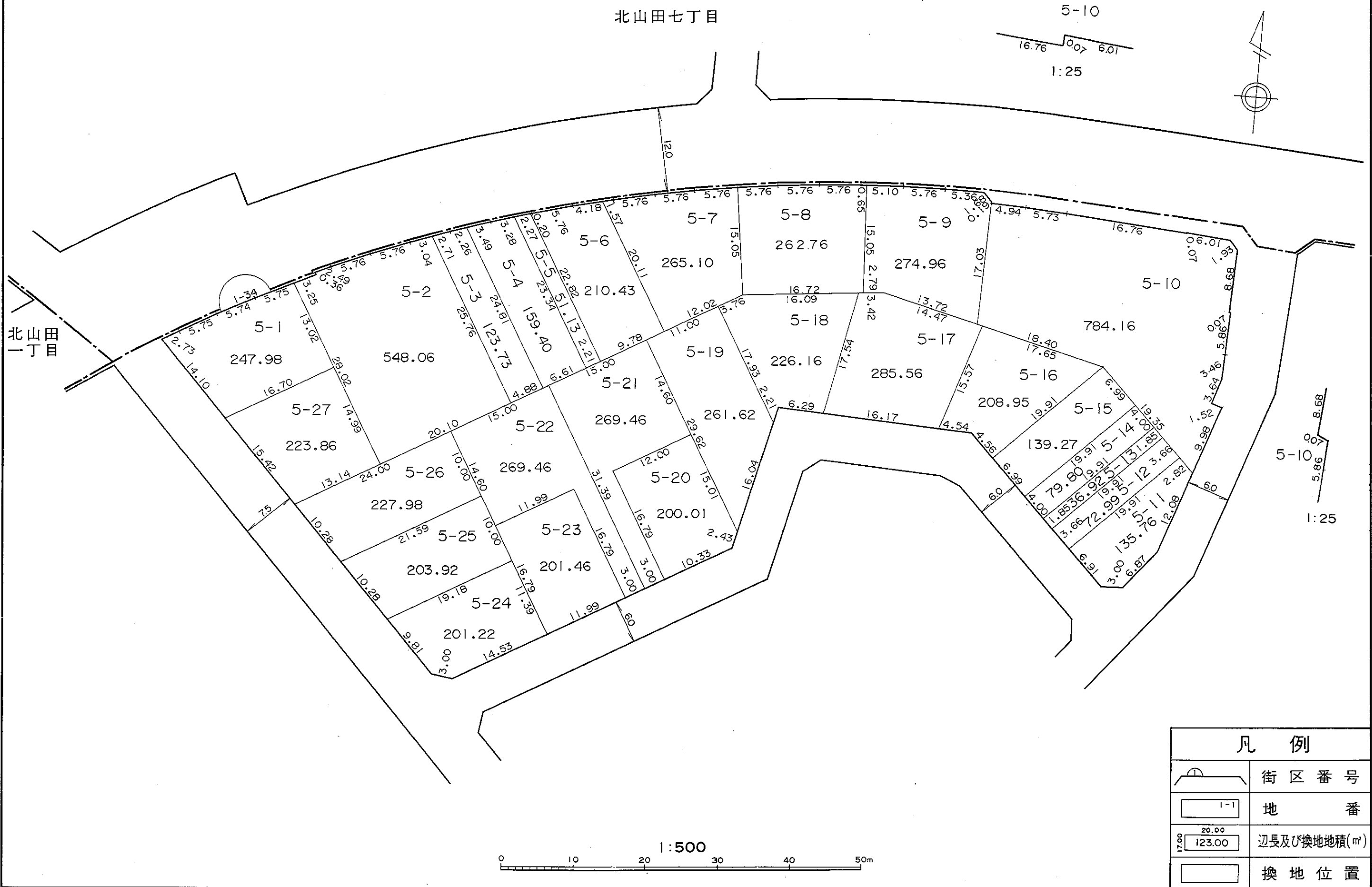
凡 例	
	街区番号
	地 番
	辺長及び換地地積(m <sup>2</sup> )
	換地位置

住宅・都市整備公団

# 換地 図

縮尺 五百分之一

横浜市都筑区東山田三丁目


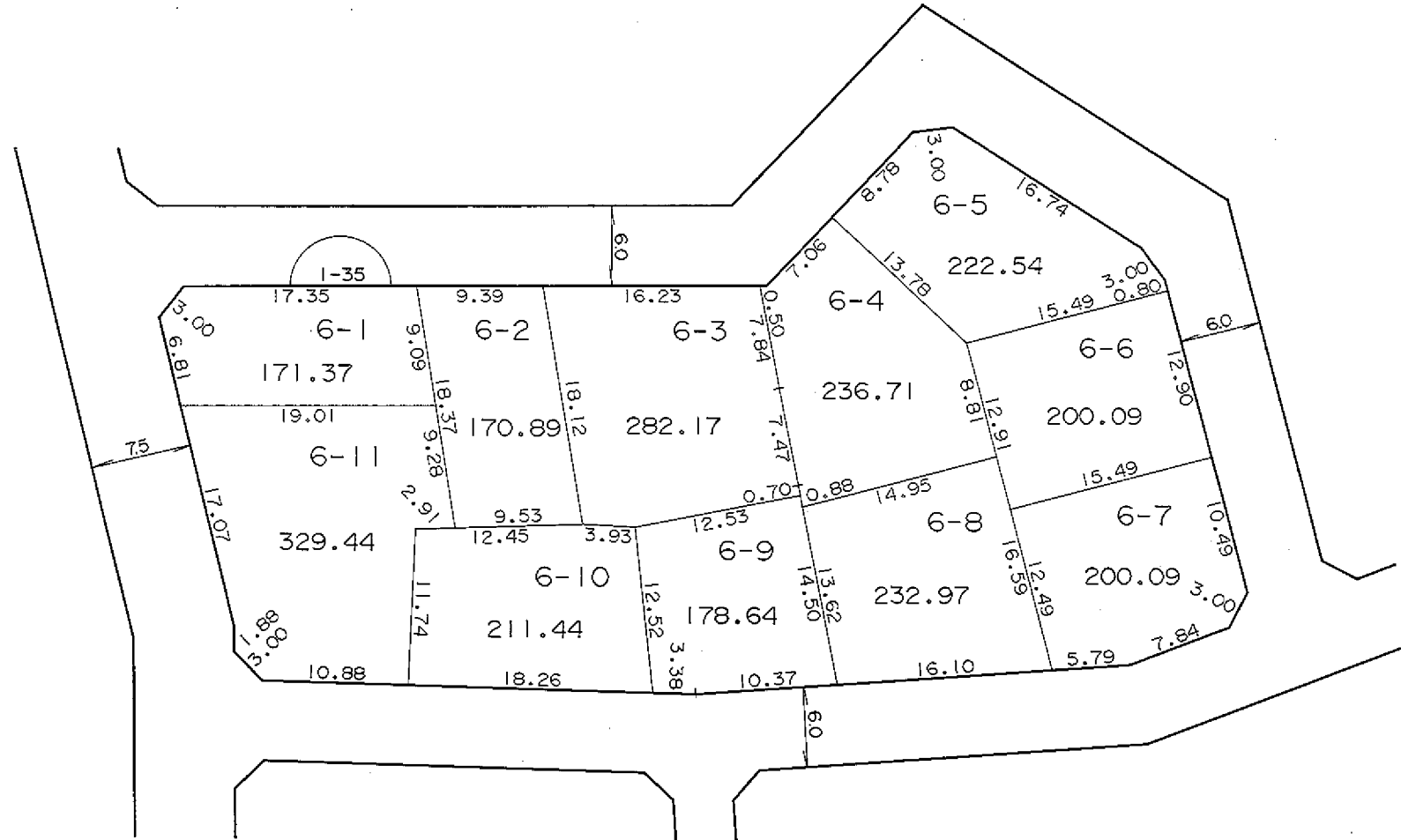
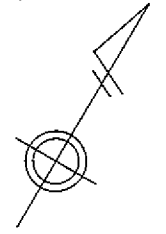


住宅・都市整備公団

# 換 地 図

縮尺 五百分之一

横浜市都筑区東山田三丁目



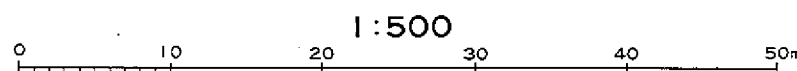
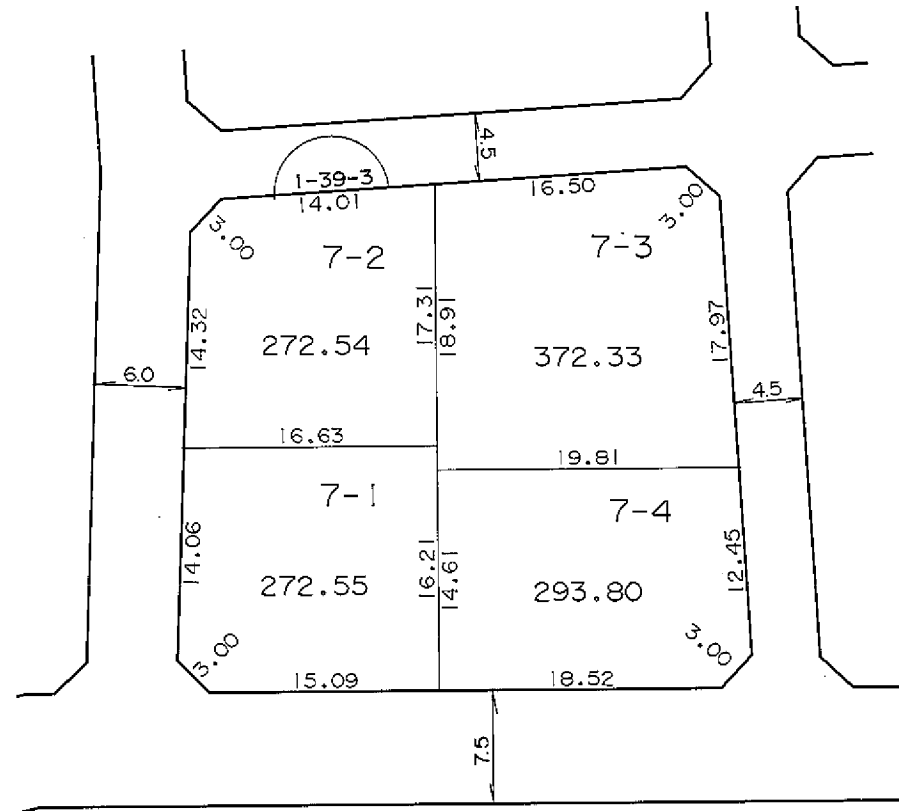
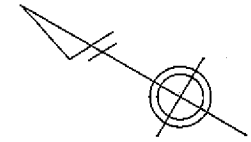
凡 例	
	街区番号
	地番
	辺長及び換地地積(m <sup>2</sup> )
	換地位置

住宅・都市整備公団

# 換地図

縮尺 五百分之一

横浜市都筑区東山田三丁目



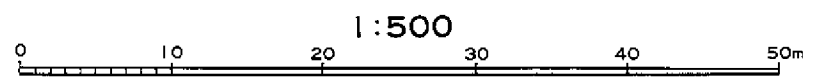
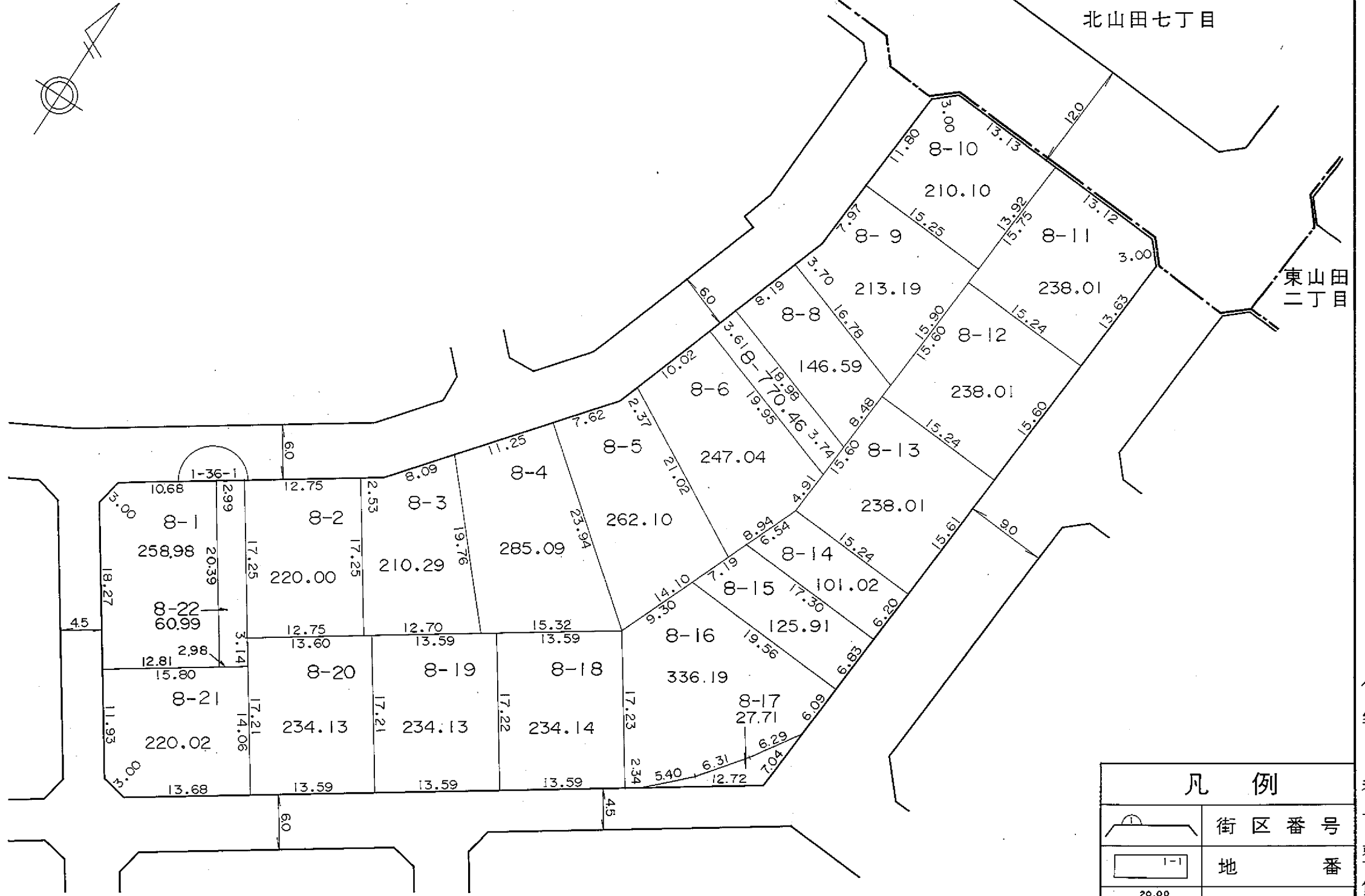
凡 例	
	街区番号
	地 番
	辺長及び換地地積(m <sup>2</sup> )
	換地位置

住宅・都市整備公団

# 換地 図

縮尺 五百分之一

横浜市都筑区東山田三丁目



1:500

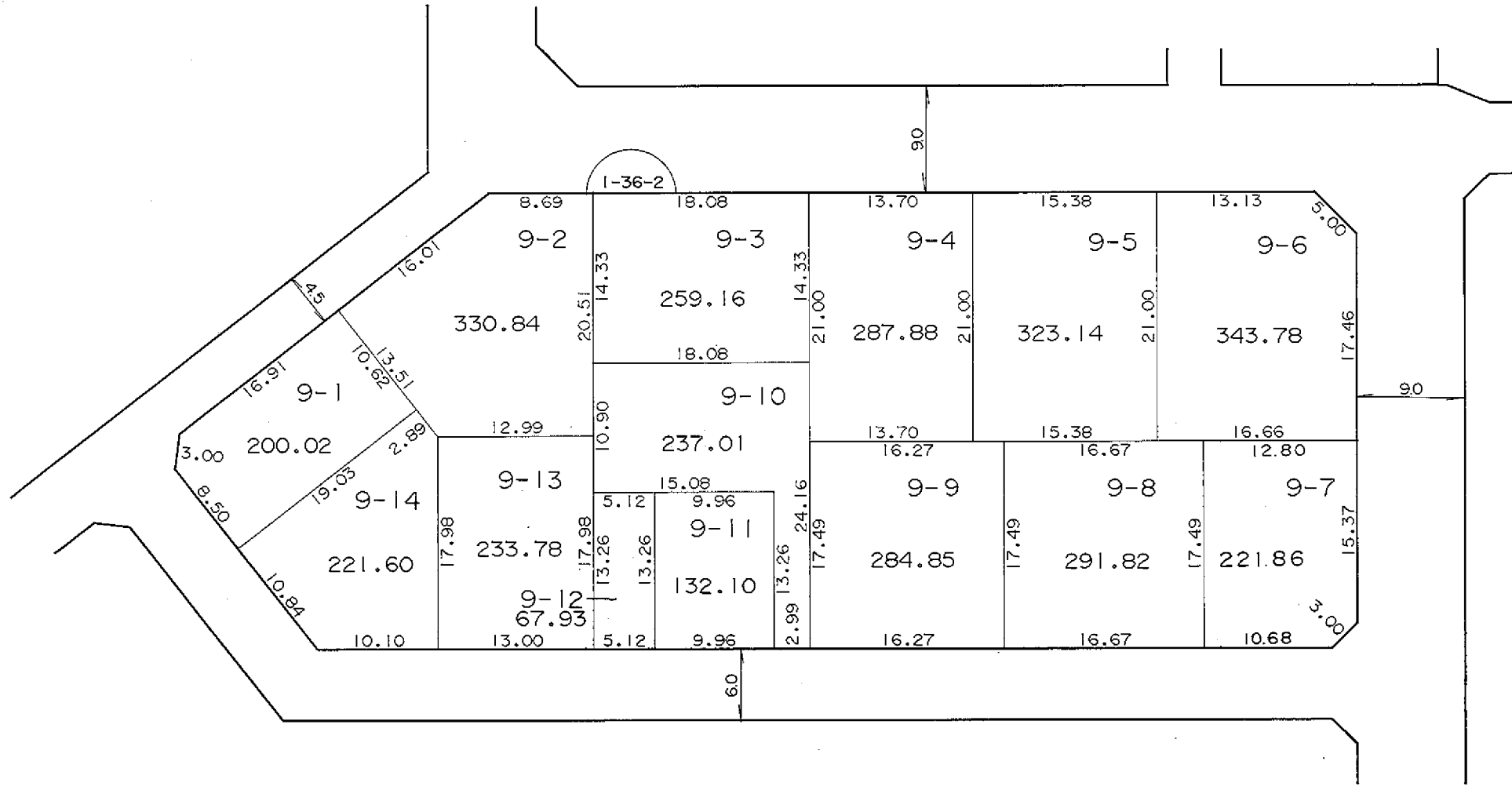
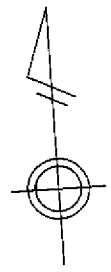
凡 例	
	街区番号
	地 番
	辺長及び換地地積(m <sup>2</sup> )
	換地位置

住宅・都市整備公団

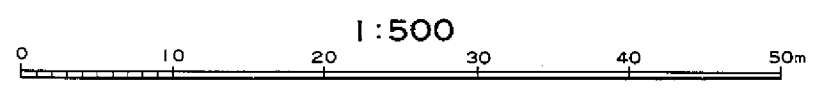
# 換 地 図

縮尺 五百分之一

横浜市都筑区東山田三丁目

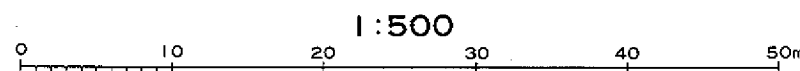
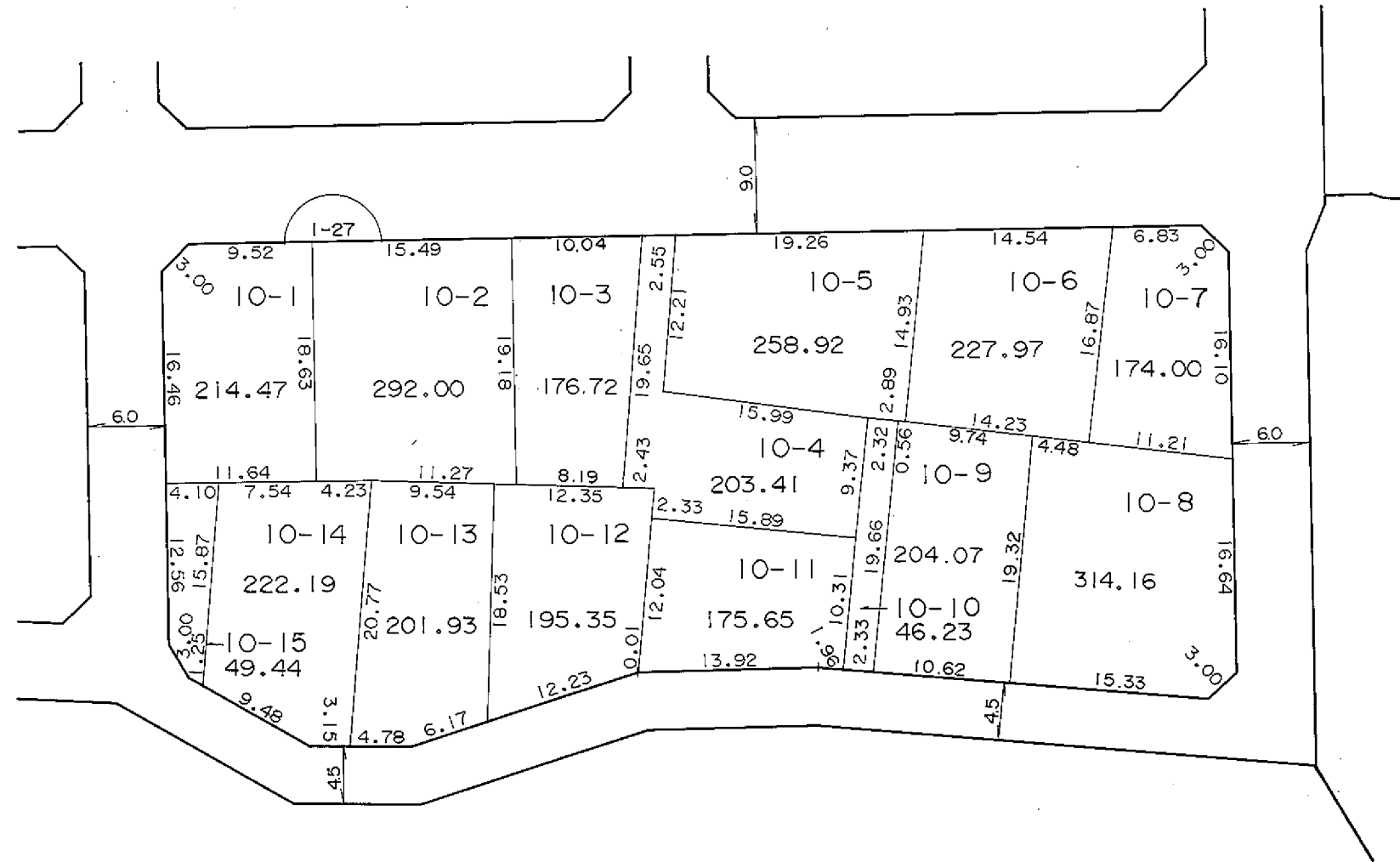
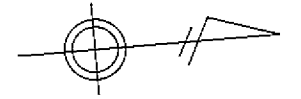


凡 例	
	街区番号
	地番
	辺長及び換地地積(m <sup>2</sup> )
	換地位置



住宅・都市整備公団

横浜市都筑区東山田三丁目



凡 例	
	街区番号
	地 番
	辺長及び換地地積(m <sup>2</sup> )
	換地位置

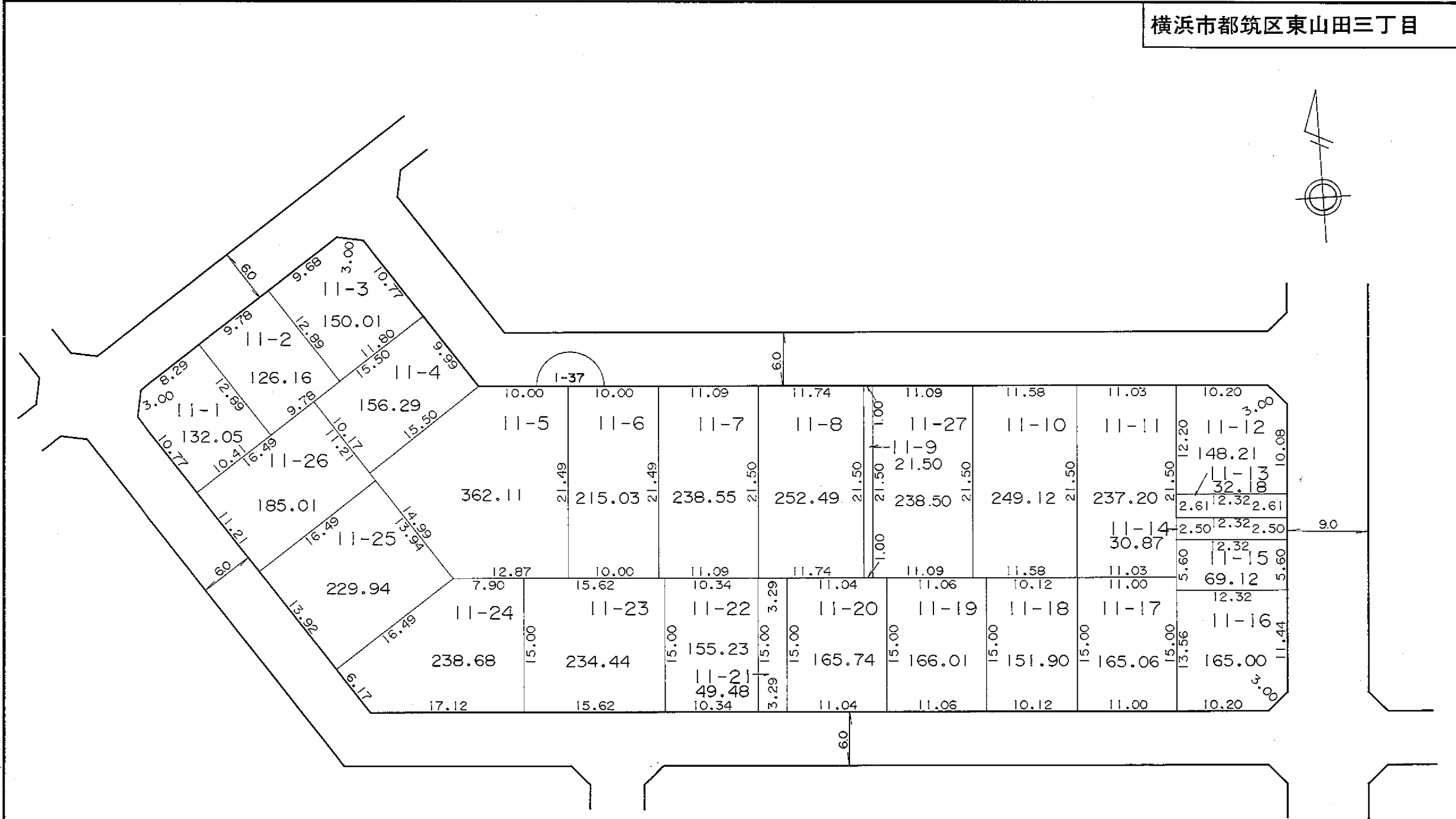
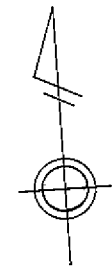
住宅・都市整備公団



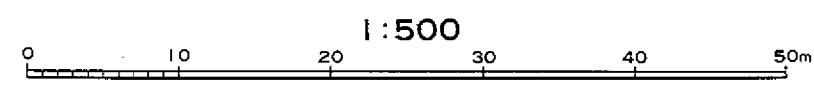
# 換 地 図

縮尺 五百分之一

横浜市都筑区東山田三丁目

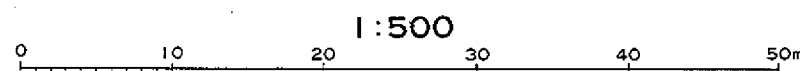
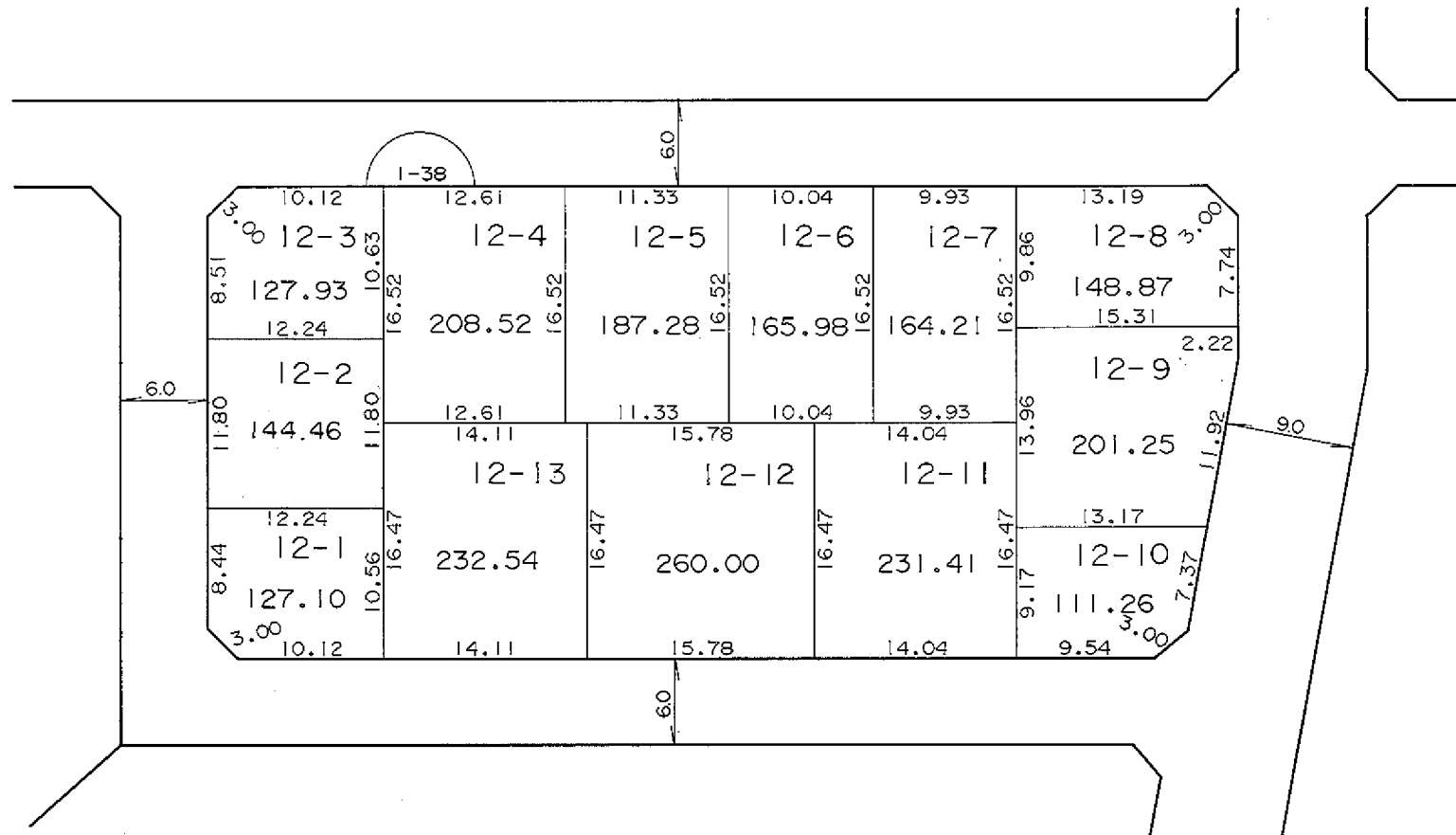
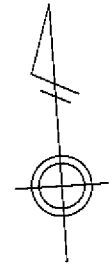


凡 例	
	街区番号
	地番
	辺長及び換地地積(m <sup>2</sup> )
	換地位置



住宅・都市整備公団

横浜市都筑区東山田三丁目



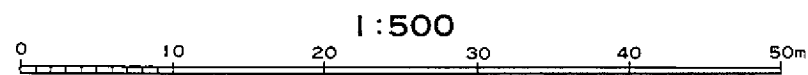
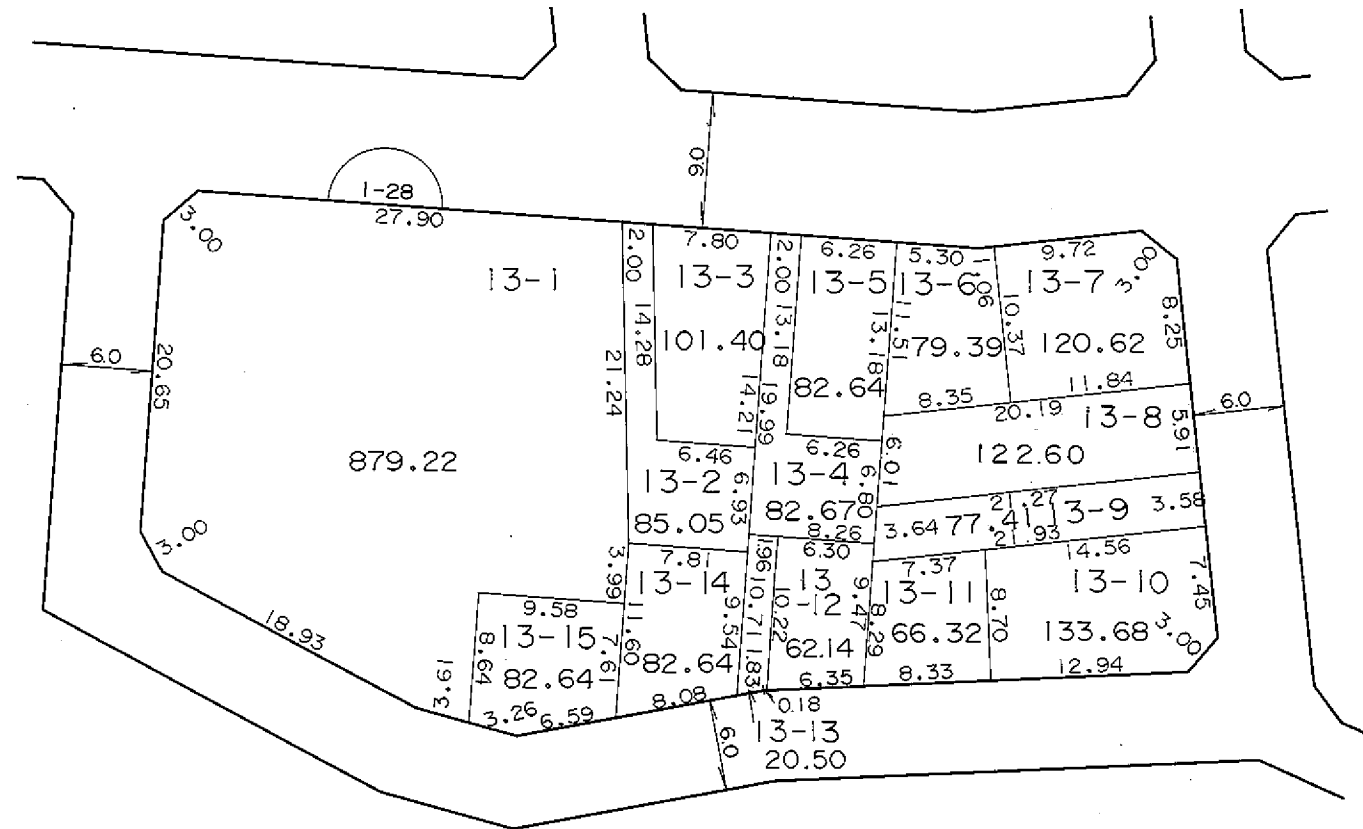
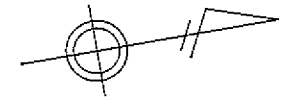
凡 例	
	街区番号
	地 番
	辺長及び換地地積(m <sup>2</sup> )
	換地位置

住宅・都市整備公団

# 換 地 図

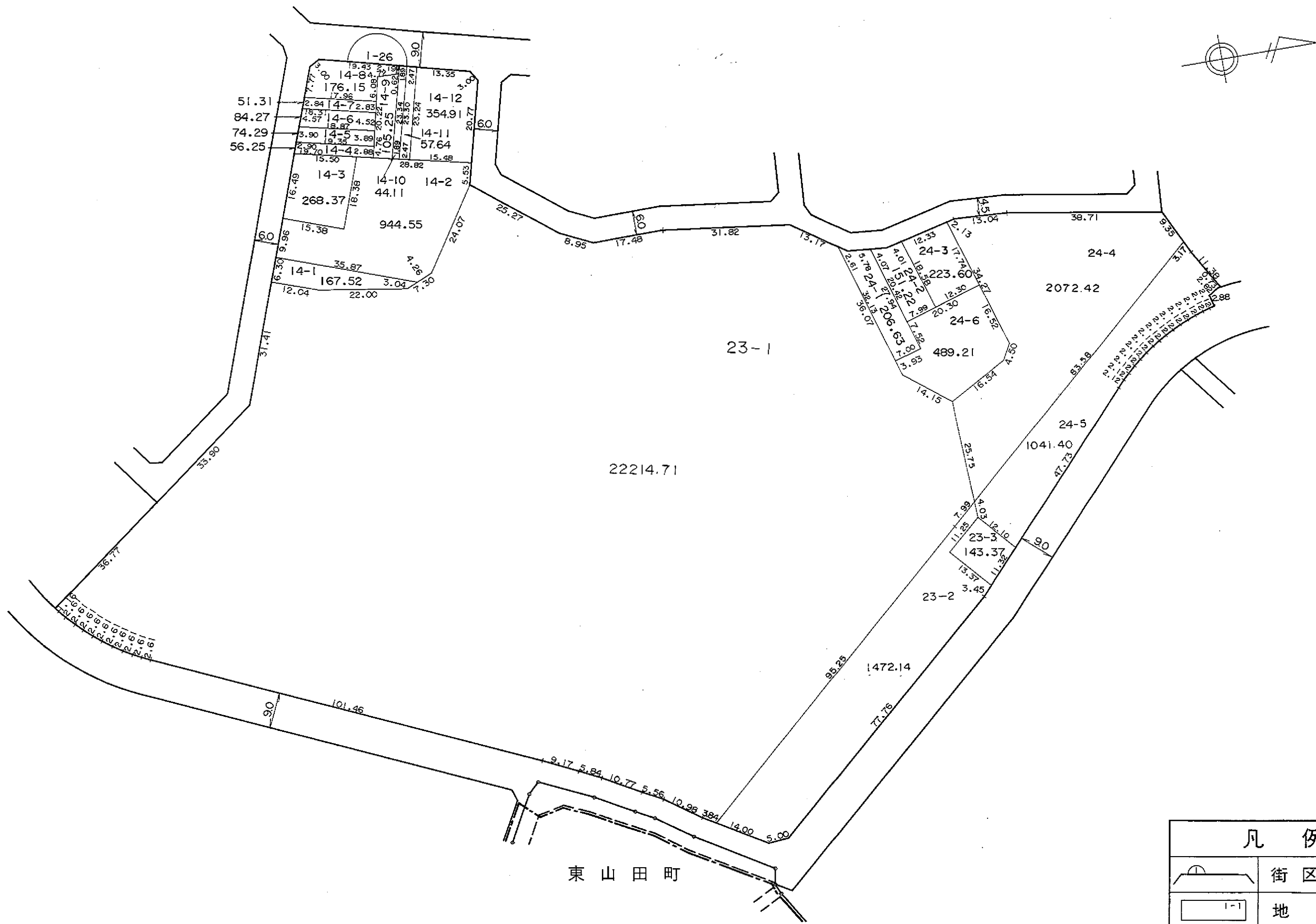
縮尺 五百分之一

横浜市都筑区東山田三丁目

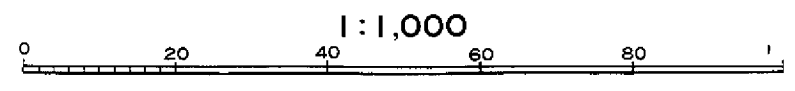


凡 例	
	街区番号
	地 番
	辺長及び交換地積(m <sup>2</sup> )
	換 地 位 置

住宅・都市整備公団



凡 例	
	街区番号
	地 番
	辺長及び換地積(m <sup>2</sup> )
	換地位置

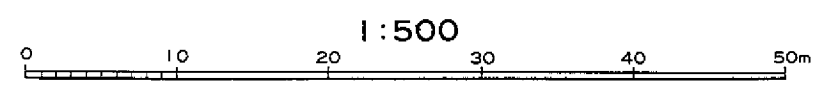
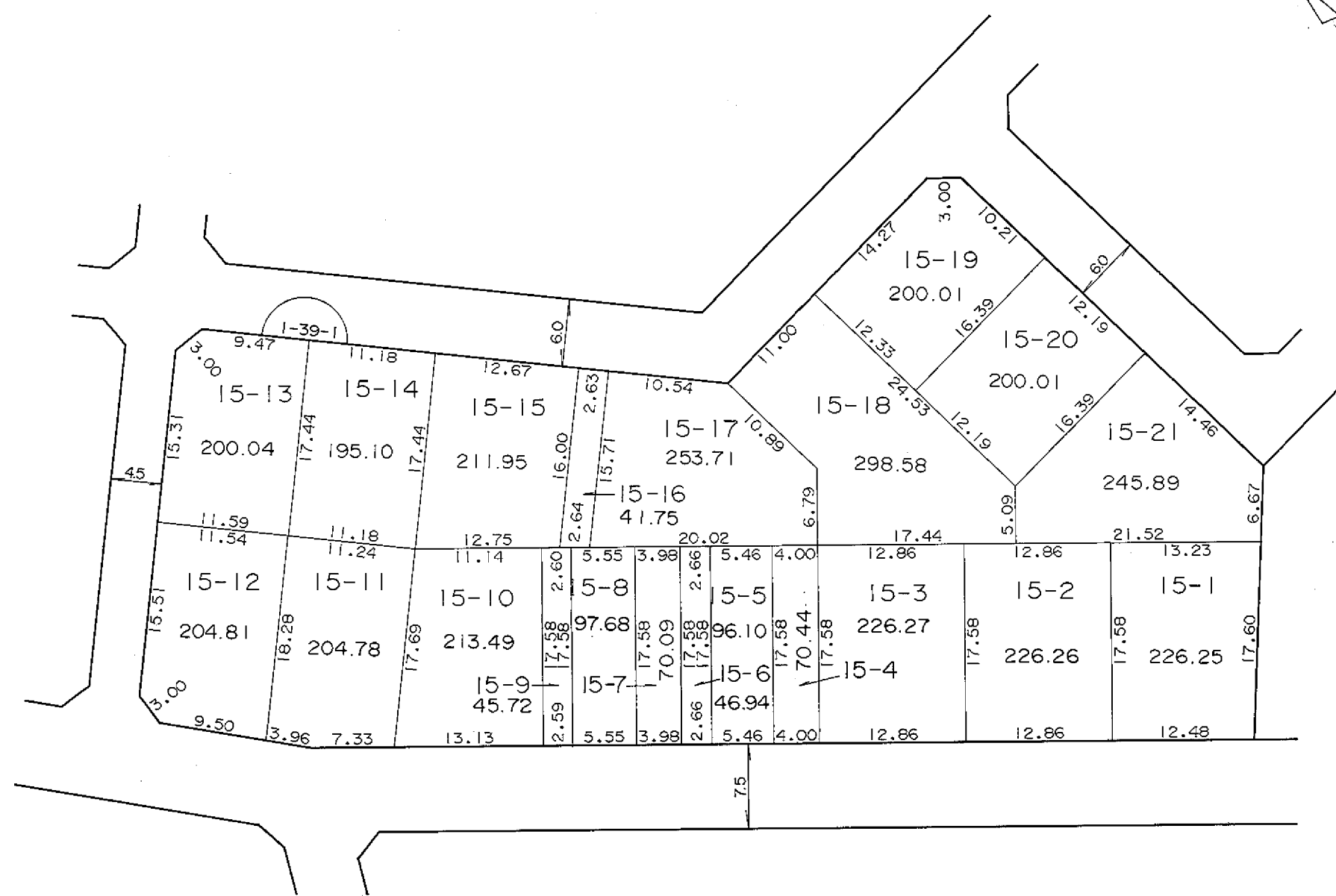
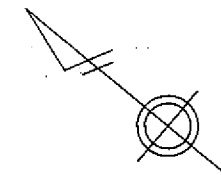


住宅・都市整備公団

# 換 地 図

縮尺 五百分之一

横浜市都筑区東山田三丁目



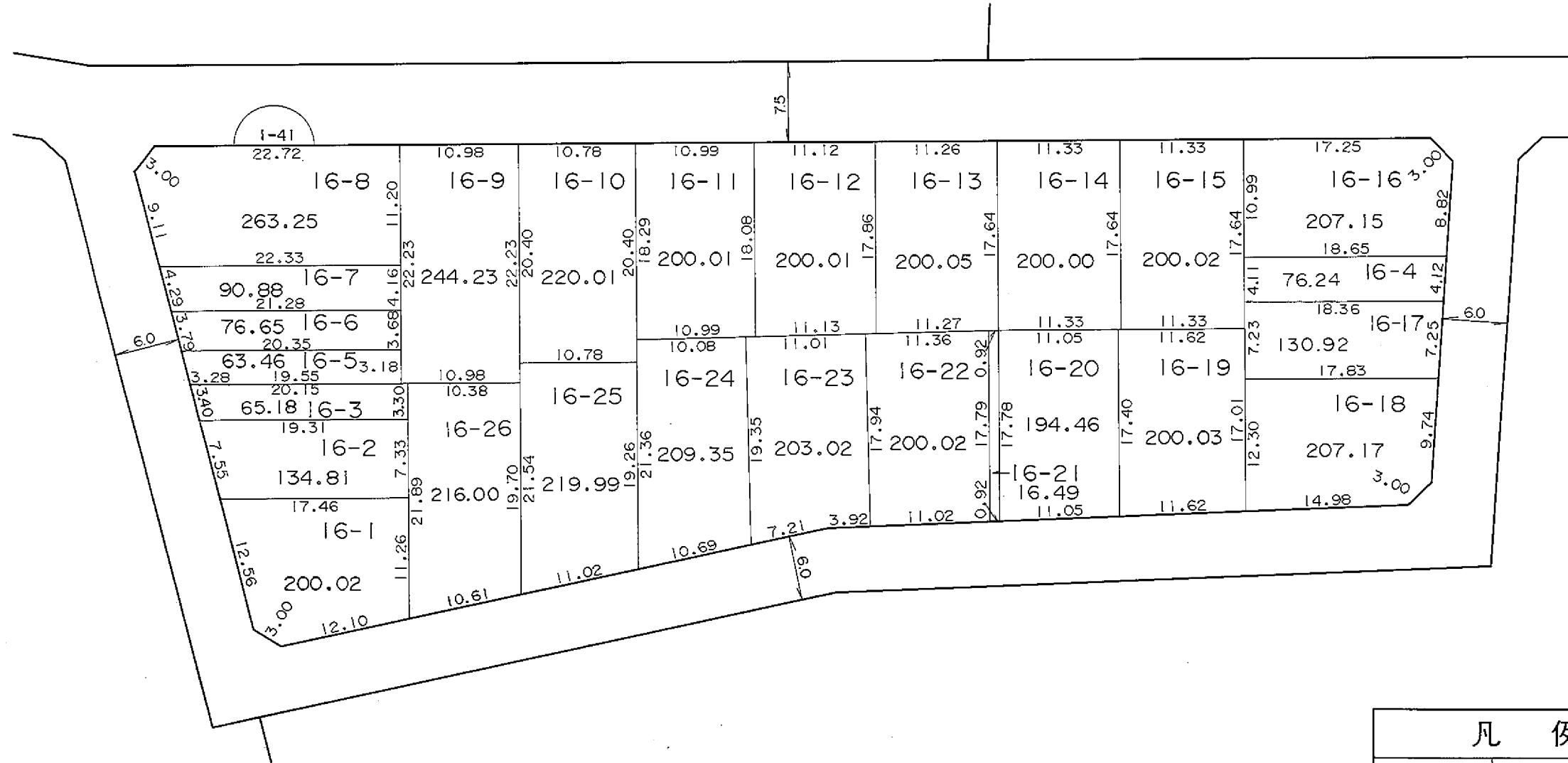
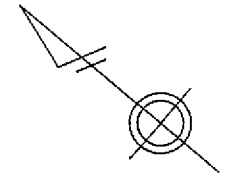
凡 例	
	街区番号
	地 番
	辺長及び換地地積(m <sup>2</sup> )
	換地位置

住宅・都市整備公団

# 換 地 図

縮尺 五百分之一

横浜市都筑区東山田三丁目



凡 例	
	街区番号
	地番
	辺長及び換地地積(m <sup>2</sup> )
	換地位置

住宅・都市整備公団

横浜市都筑区東山田三丁目



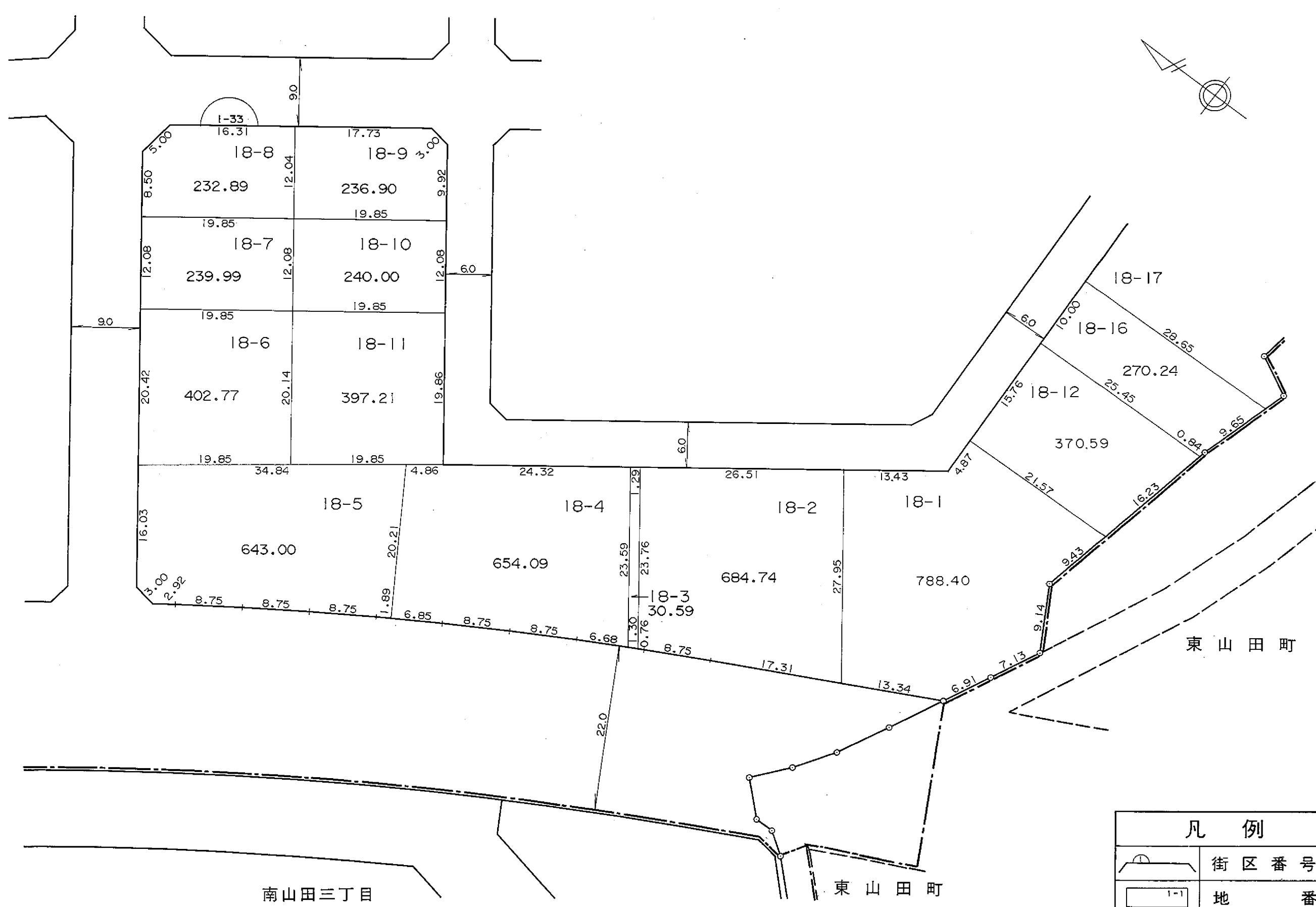
凡 例	
	街区番号
	地番
	辺長及び換地地積(m <sup>2</sup> )
	換地位置

住宅・都市整備公団


# 換地 図

縮尺 五百分之一

横浜市都筑区東山田三丁目



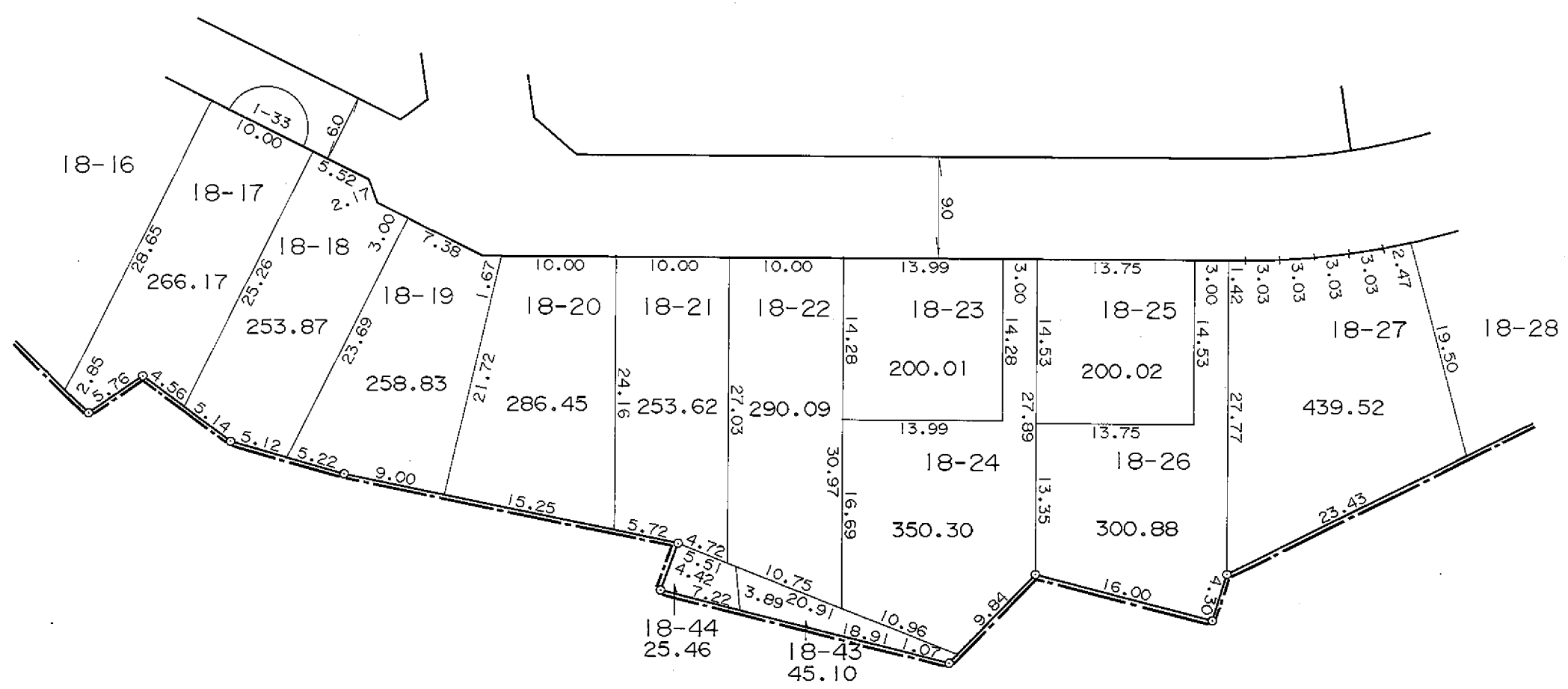
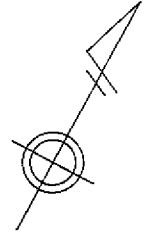
凡 例	
	街区番号
	地番
	辺長及び換地地積(m²)
	換地位置



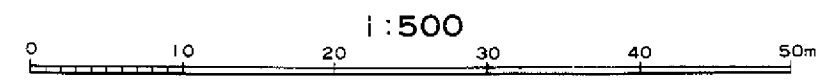
住宅・都市整備公団



横浜市都筑区東山田三丁目



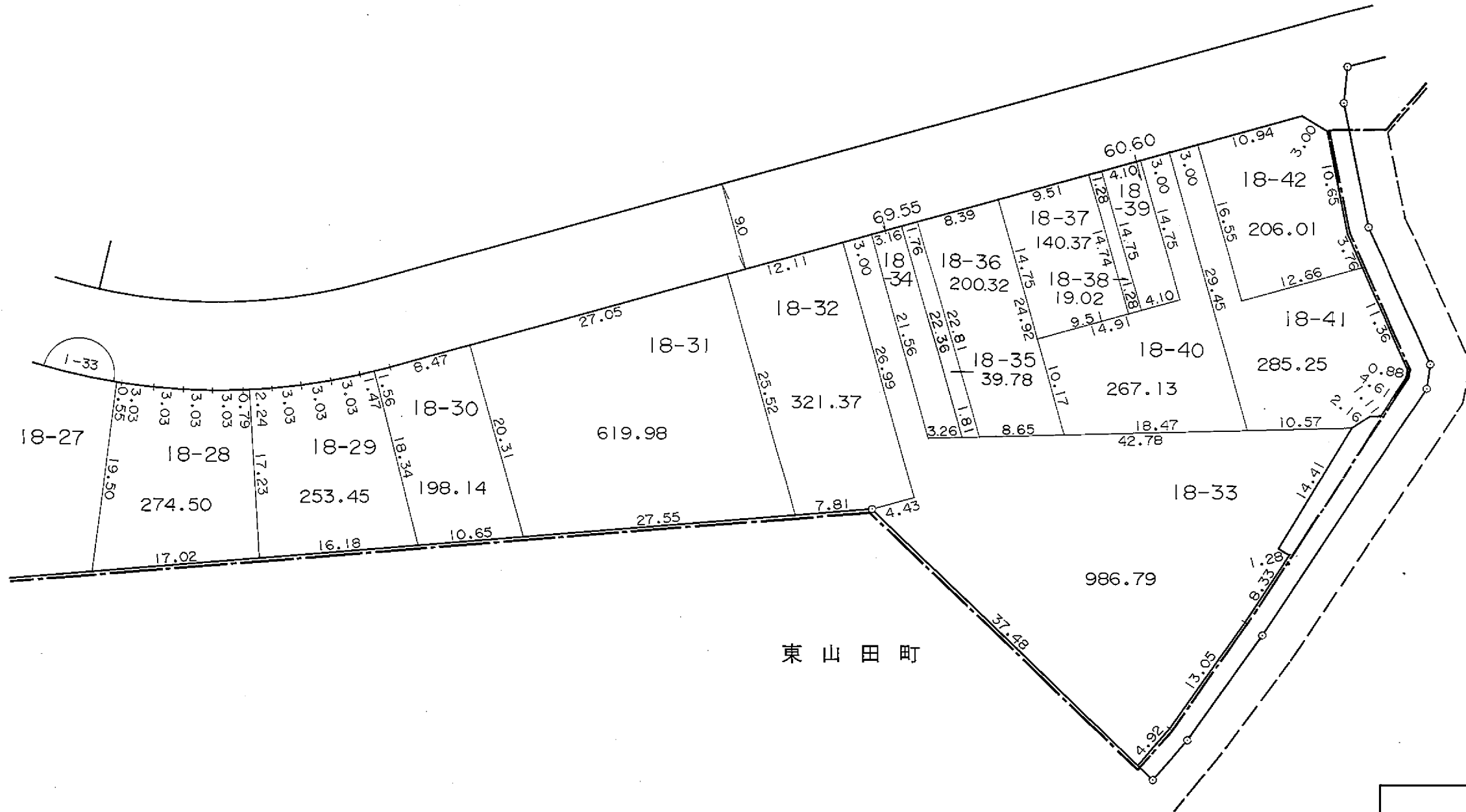
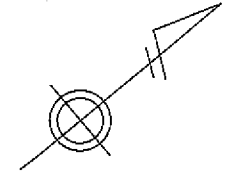
東山田町



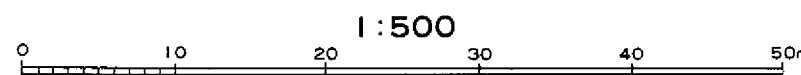
凡 例	
	街区番号
	地 番
	辺長及び換地地積(m <sup>2</sup> )
	換地位置

住宅・都市整備公団

横浜市都筑区東山田三丁目



東山田町



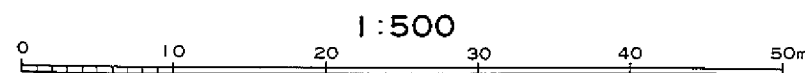
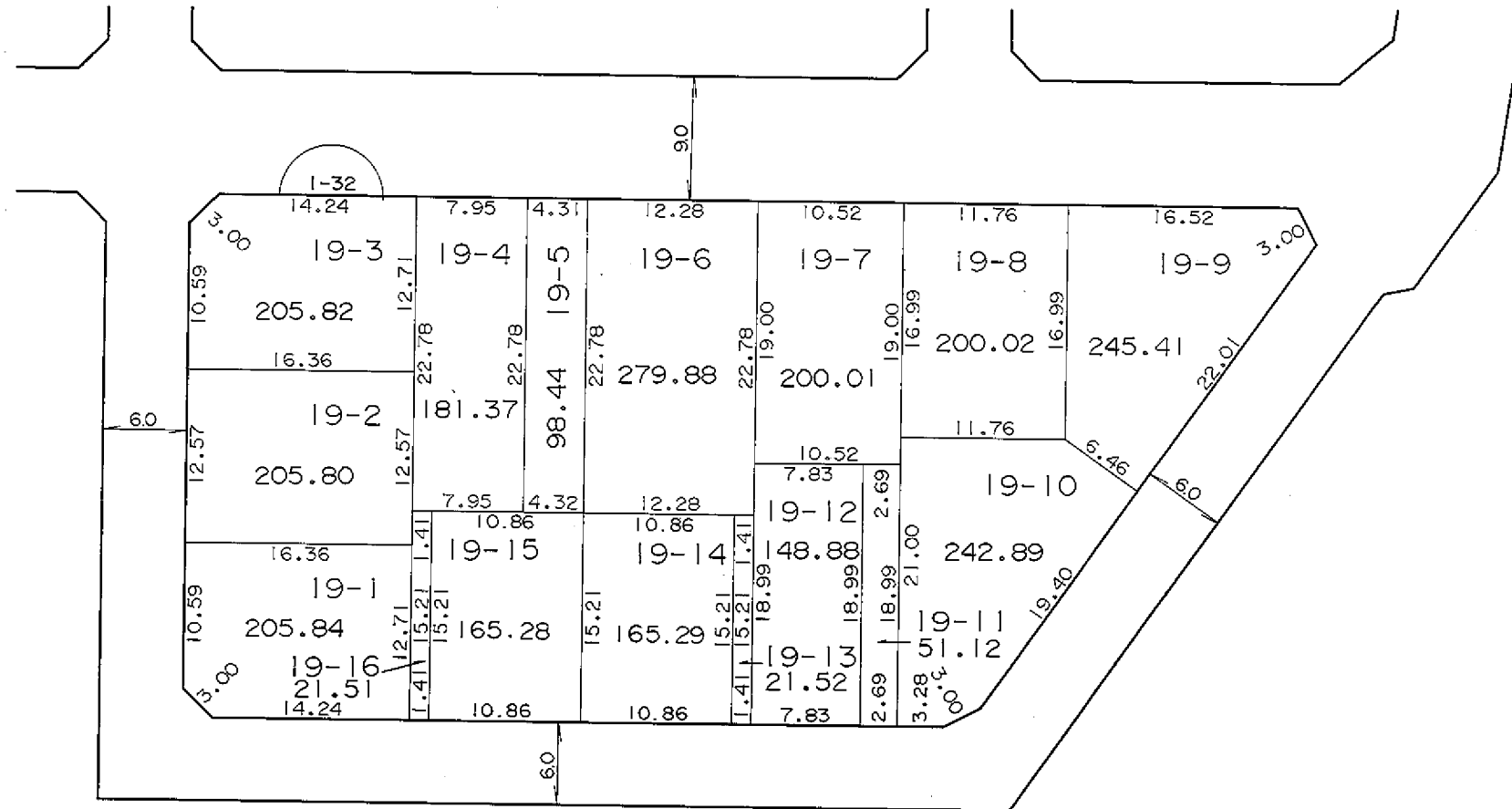
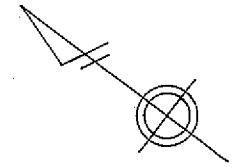
凡 例	
	街区番号
	地 番
	辺長及び換地地積(m <sup>2</sup> )
	換地位置

住宅・都市整備公団

# 換 地 図

縮尺 五百分之一

横浜市都筑区東山田三丁目



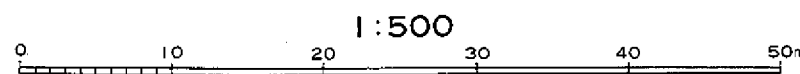
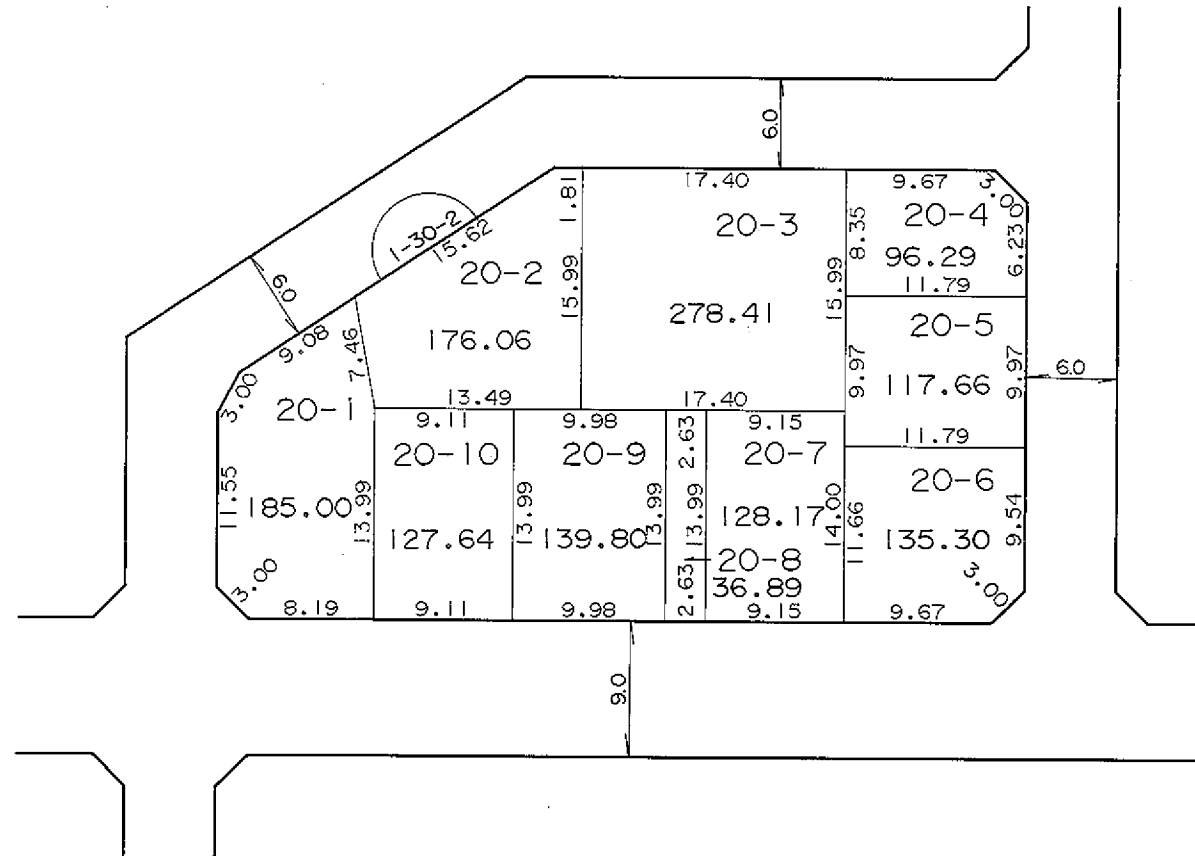
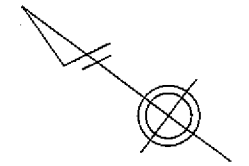
凡 例	
	街区番号
	地 番
	辺長及び換地地積(m <sup>2</sup> )
	換地位置

住宅・都市整備公団

# 換 地 図

縮尺 五百分之一

横浜市都筑区東山田三丁目



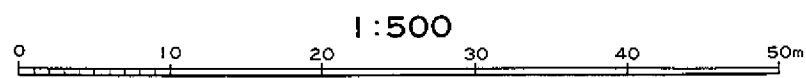
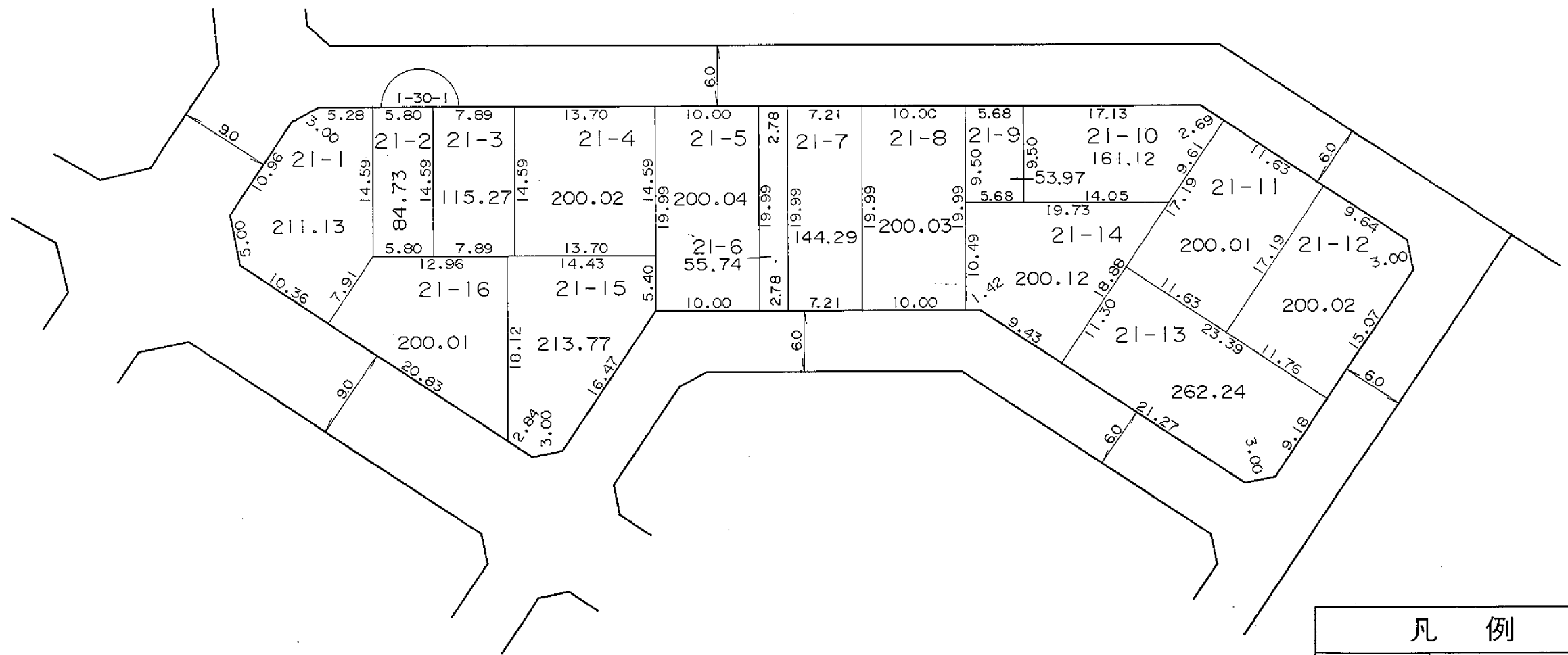
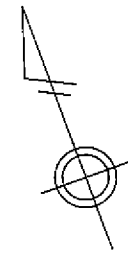
凡 例	
	街区番号
	地 番
	辺長及び換地地積(m <sup>2</sup> )
	換地位置

住宅・都市整備公団

# 換 地 図

縮尺 五百分之一

横浜市都筑区東山田三丁目



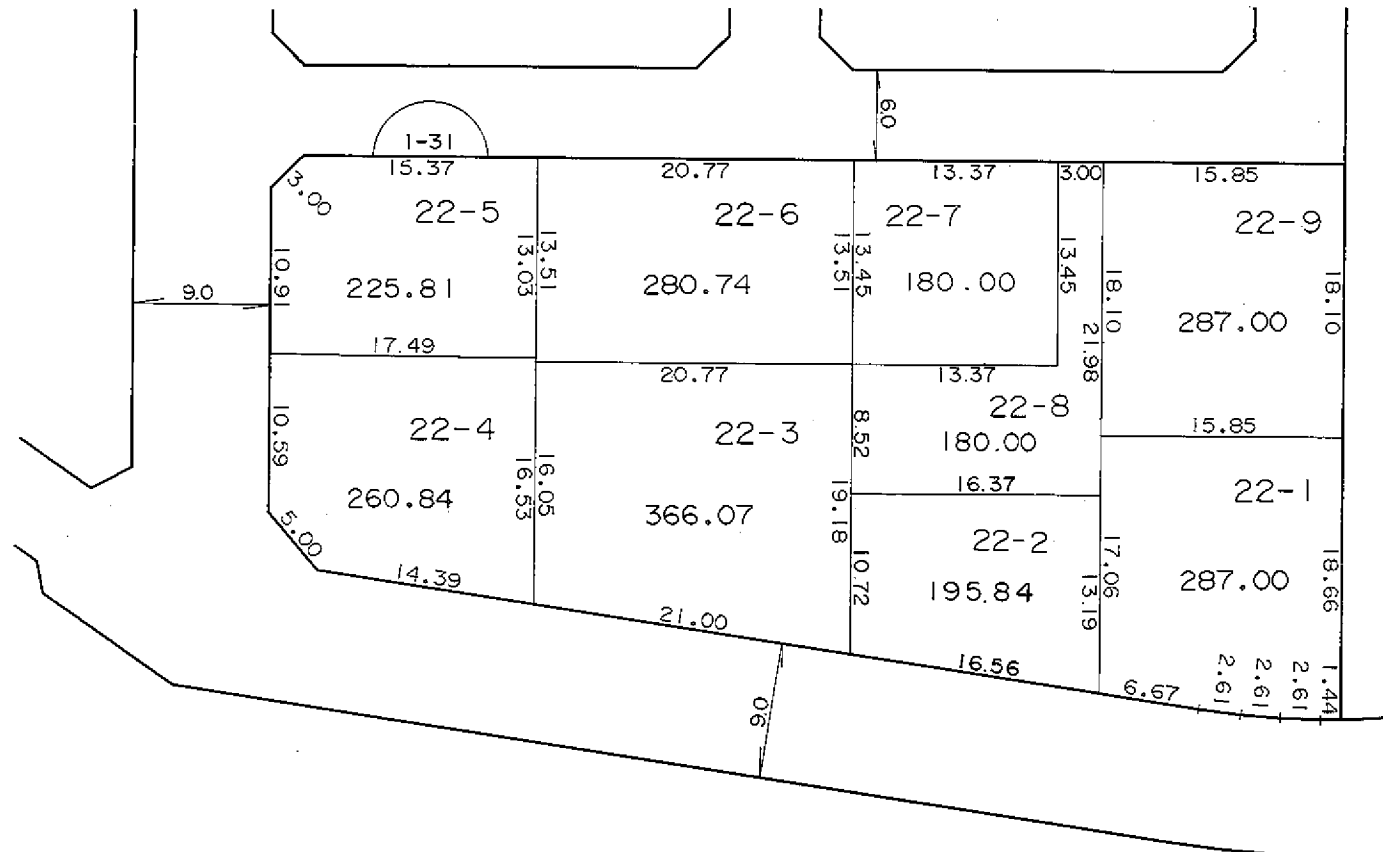
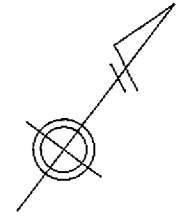
凡 例	
	街区番号
	地 番
	辺長及び換地地積(m <sup>2</sup> )
	換地位置

住宅・都市整備公団

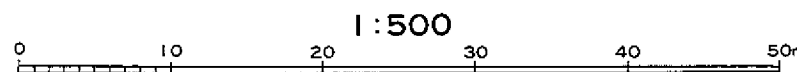
# 換地 図

縮尺 五百分之一

横浜市都筑区東山田三丁目

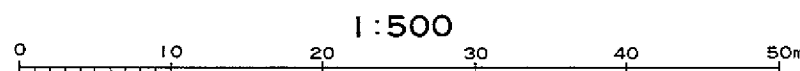
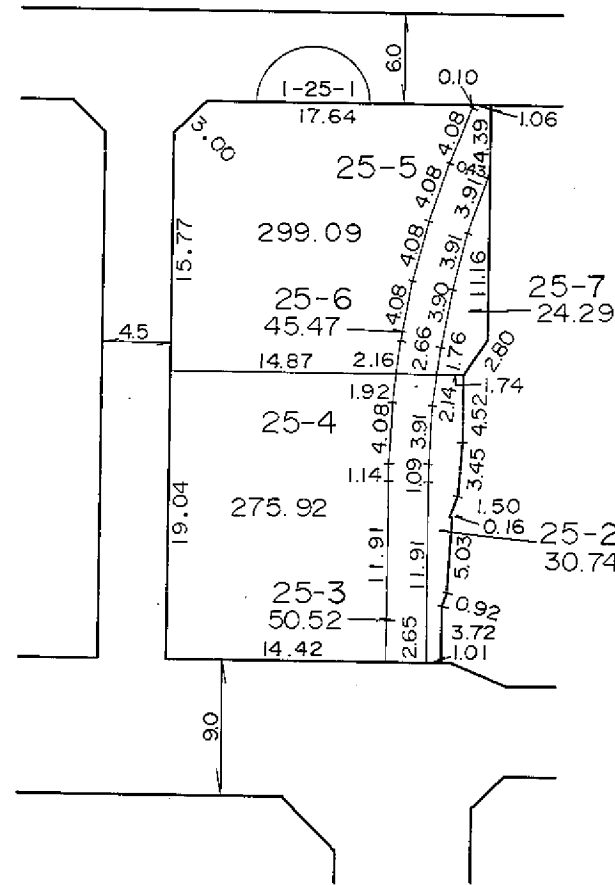
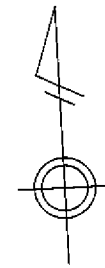


凡 例	
	街区番号
	地 番
	辺長及び換地地積(m <sup>2</sup> )
	換地位置



住宅・都市整備公団

横浜市都筑区東山田三丁目

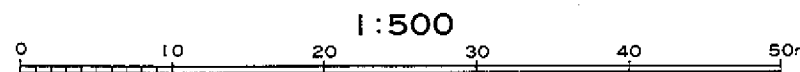
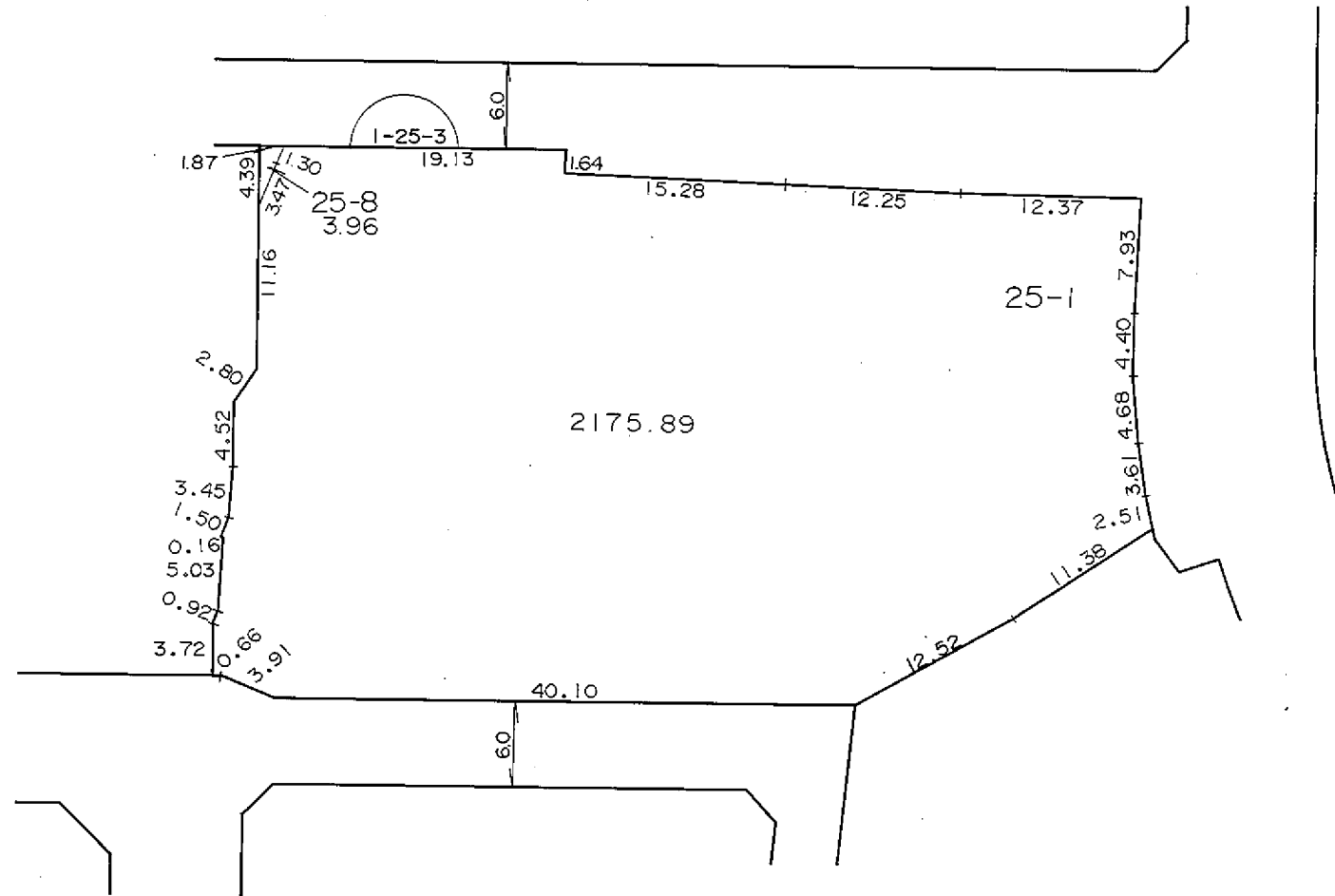
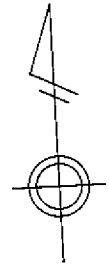


1:500

凡 例	
	街区番号
	地番
	辺長及び換地地積(m²)
	換地位置

住宅・都市整備公団

横浜市都筑区東山田三丁目



凡 例	
	街区番号
	地番
	辺長及び換地地積(m <sup>2</sup> )
	換地位置

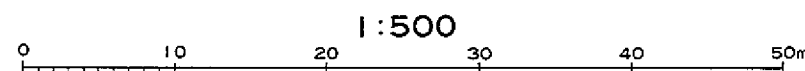
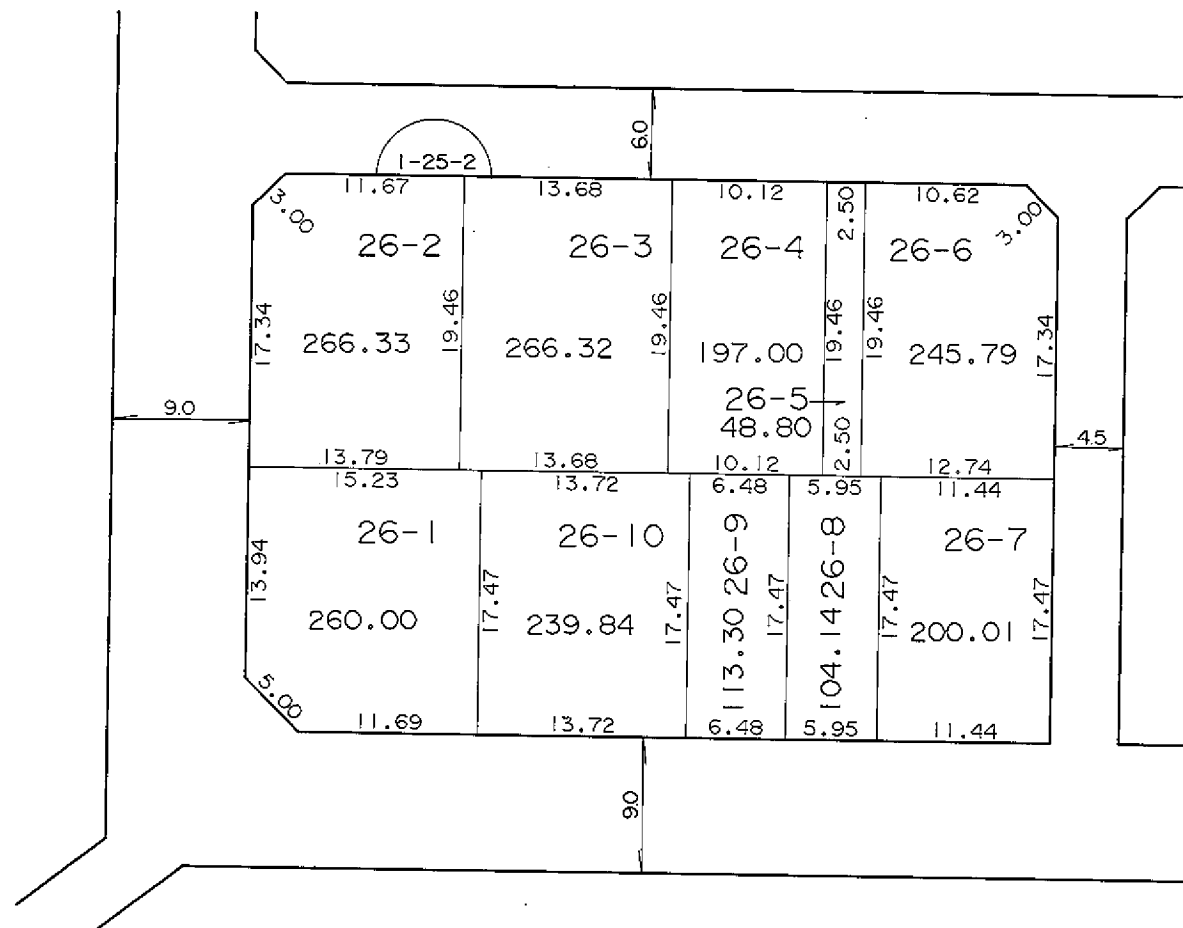
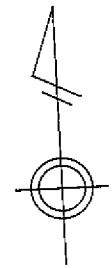
住宅・都市整備公団



# 換 地 図

縮尺 五百分之一

横浜市都筑区東山田三丁目

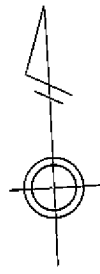


凡 例	
	街区番号
	地 番
	辺長及び換地地積(m <sup>2</sup> )
	換地位置

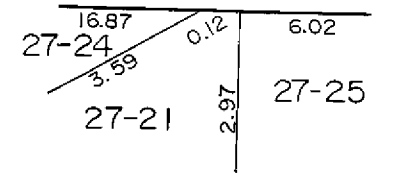
住宅・都市整備公団

換地 図

横浜市都筑区東山田三丁目

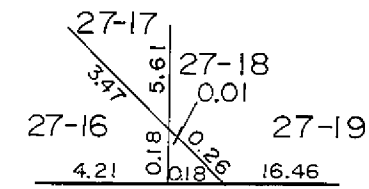
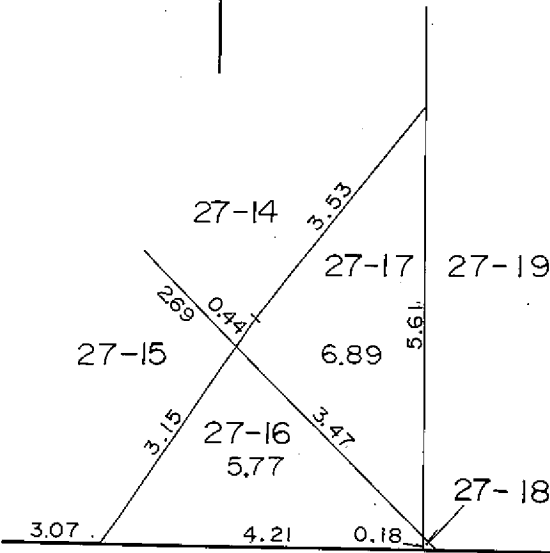
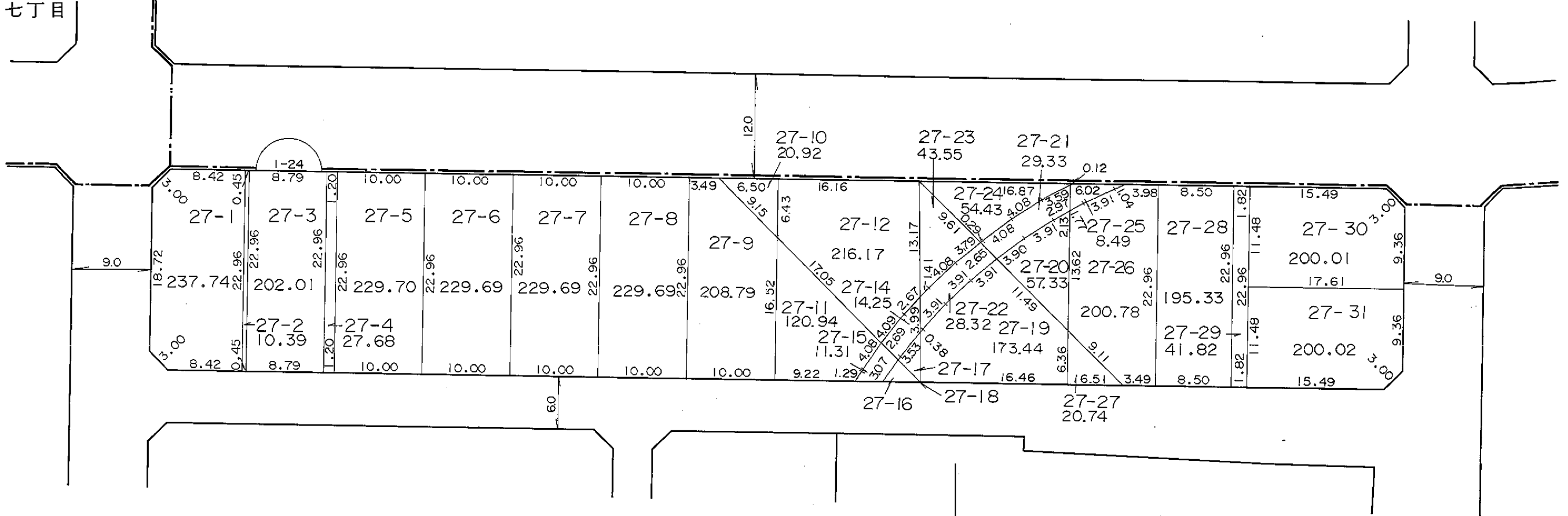


1:25

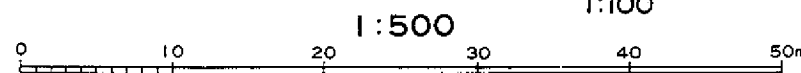


北山田七丁目

東山田二丁目



1:25



1:100

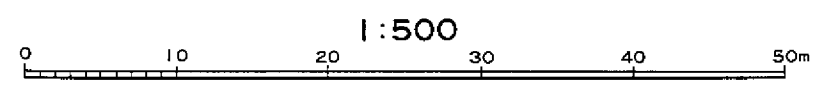
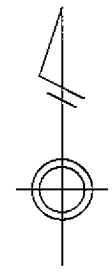
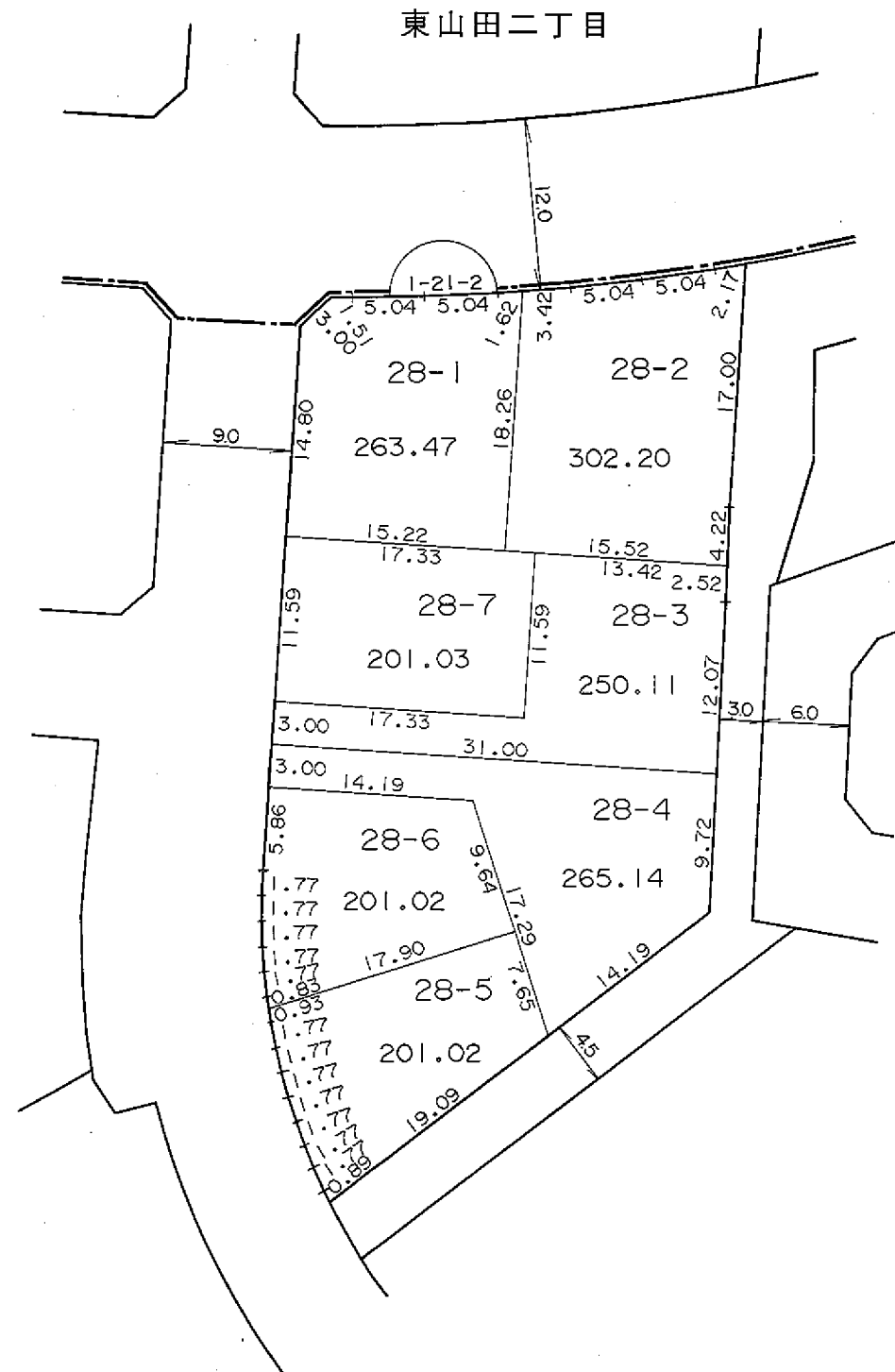
凡例	
	街区番号
	地番
	辺長及び換地地積(m <sup>2</sup> )
	換地位置

住宅・都市整備公団

# 換 地 図

縮尺 五百分之一

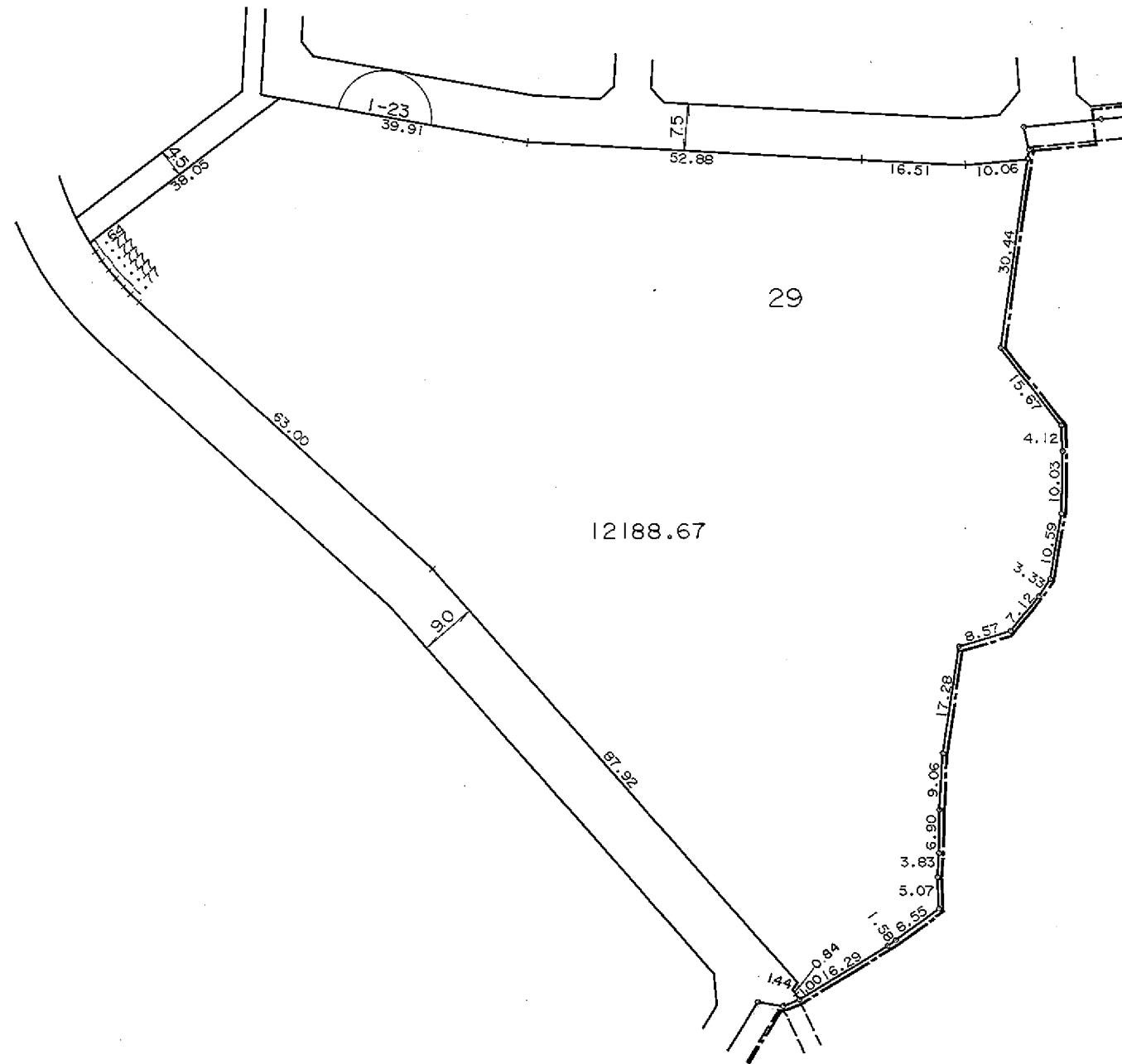
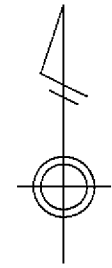
横浜市都筑区東山田三丁目



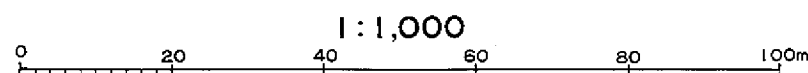
凡 例	
	街区番号
	地 番
	辺長及び換地地積(m²)
	換 地 位 置

住宅・都市整備公団

横浜市都筑区東山田三丁目



東山田町



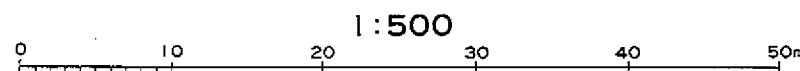
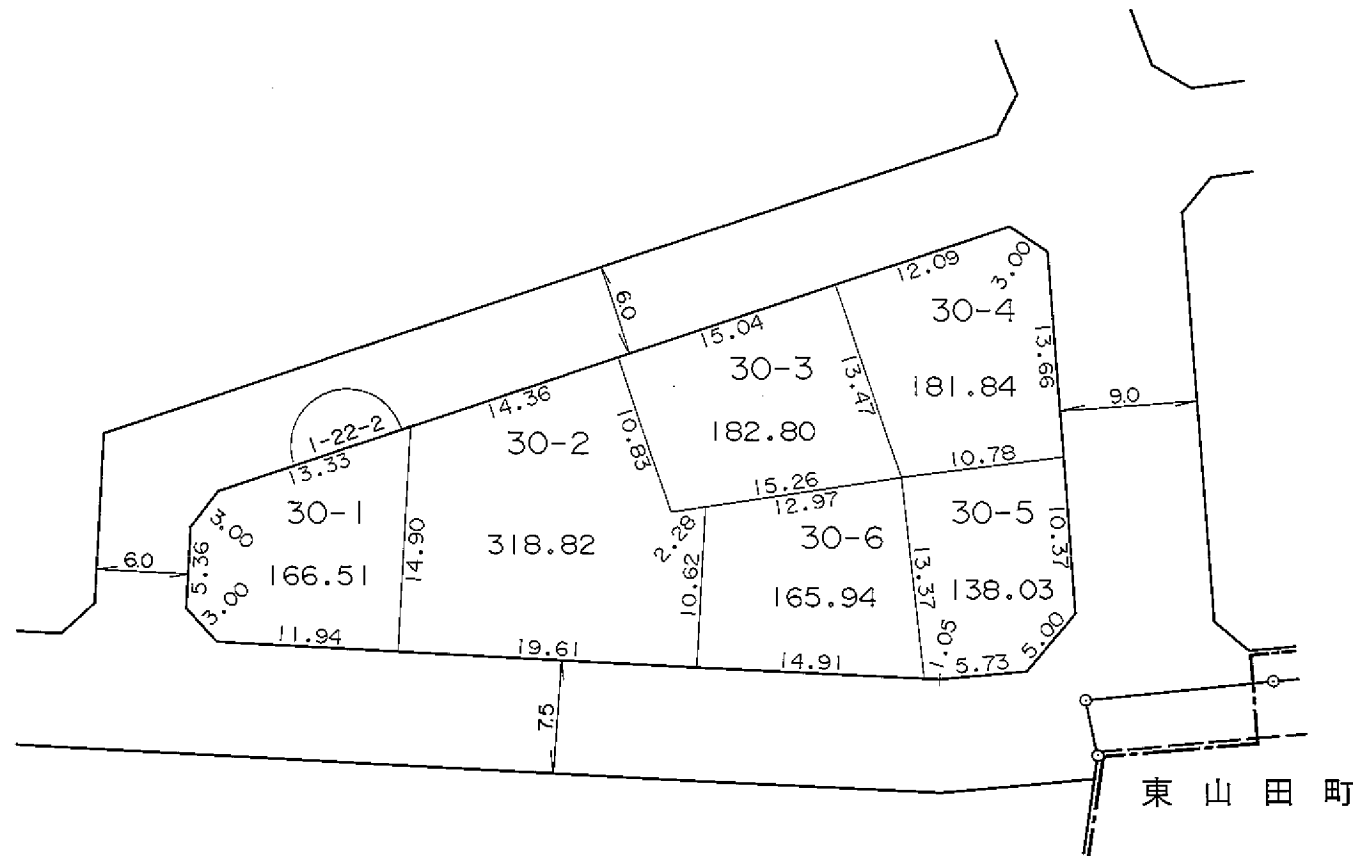
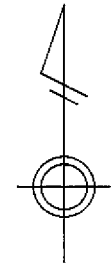
凡 例	
	街区番号
	地 番
	辺長及び換地地積(m <sup>2</sup> )
	換地位置

住宅・都市整備公団

# 換 地 図

縮尺 五百分之一


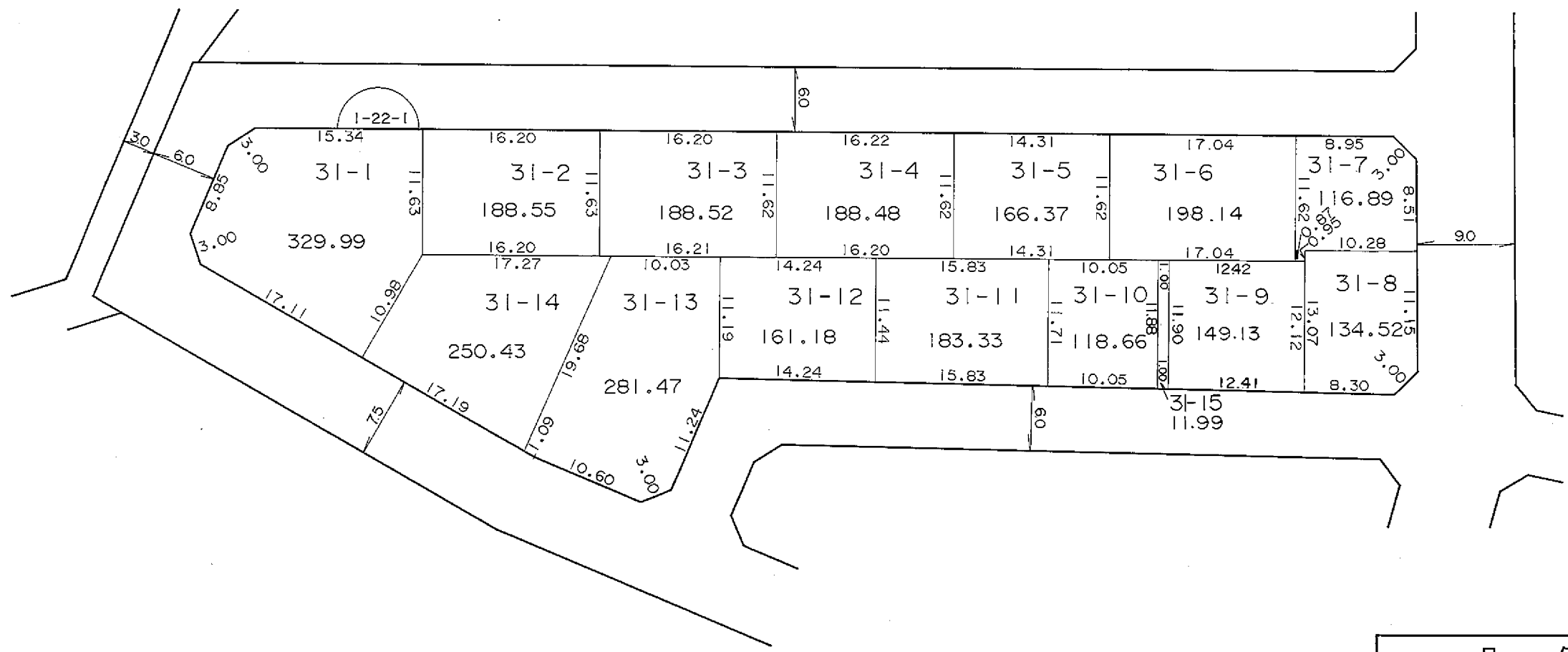
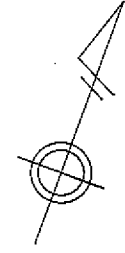
横浜市都筑区東山田三丁目



凡 例	
	街区番号
	地 番
	辺長及び換地地積(m <sup>2</sup> )
	換地位置

住宅・都市整備公団

横浜市都筑区東山田三丁目



凡 例	
	街区番号
	地 番
	辺長及び換地地積(m <sup>2</sup> )
	換 地 位 置

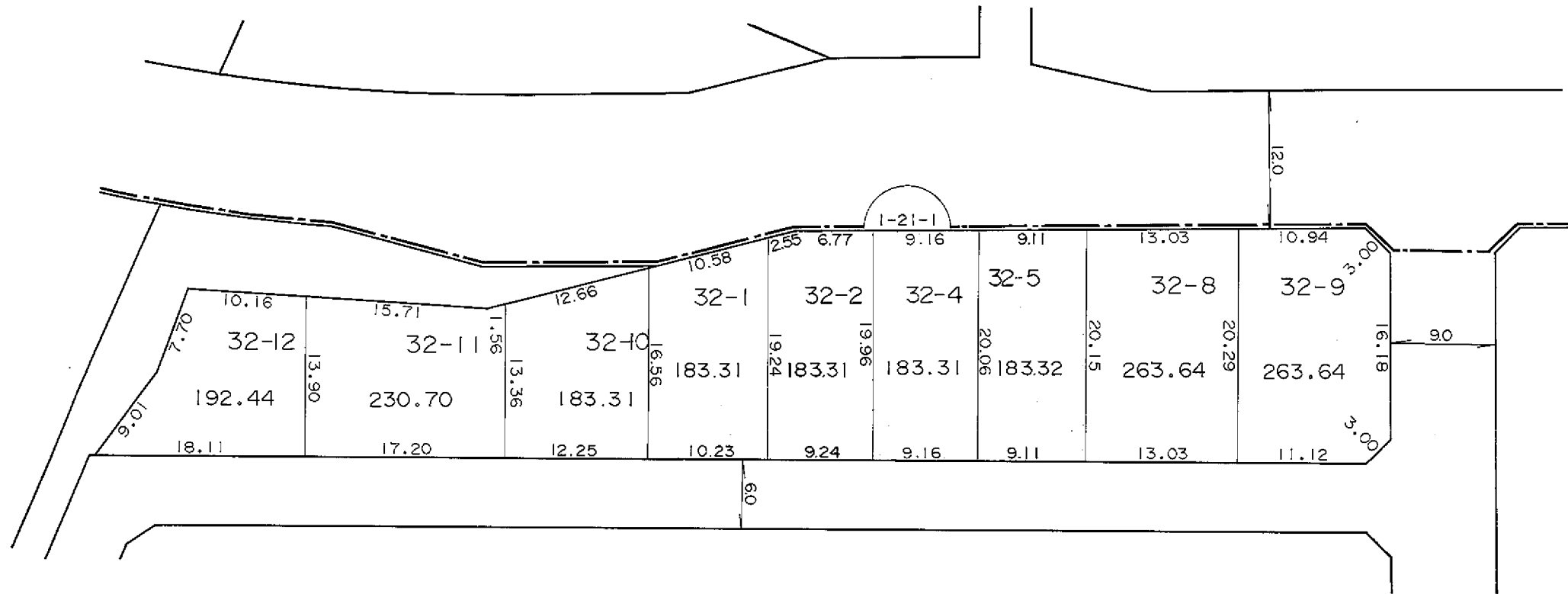
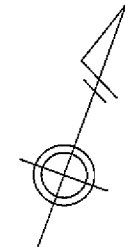
住宅・都市整備公団

# 換 地 図


縮尺 五百分之一

横浜市都筑区東山田三丁目

東山田二丁目



凡 例	
	街区番号
	地 番
	辺長及び換地地積(m <sup>2</sup> )
	換 地 位 置




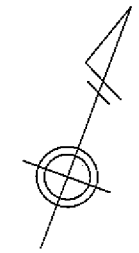
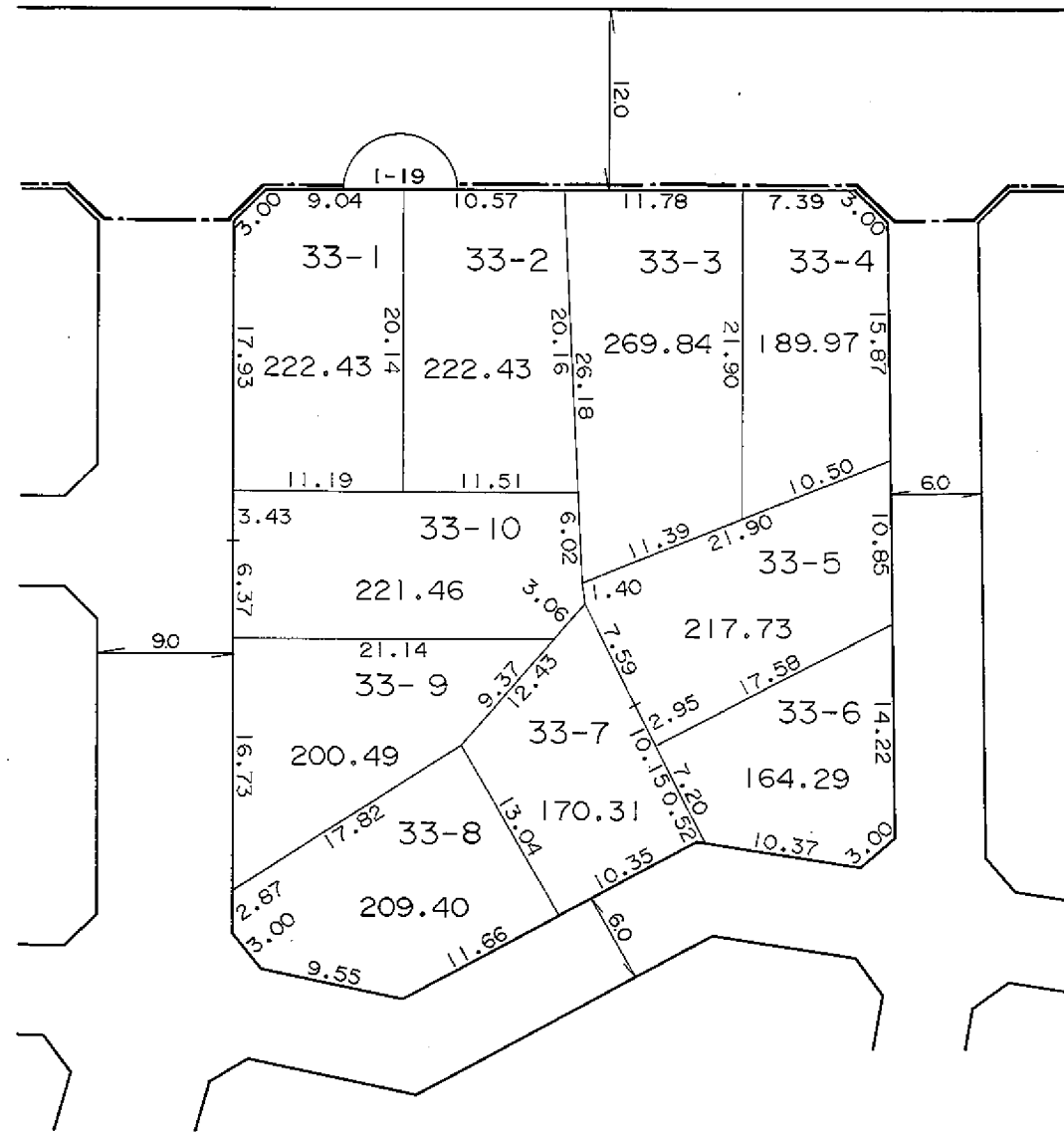
住宅・都市整備公団

# 換地 図

縮尺 五百分之一

横浜市都筑区東山田三丁目

東山田二丁目



凡 例	
	街区番号
	地番
	辺長及び換地地積(m <sup>2</sup> )
	換地位置

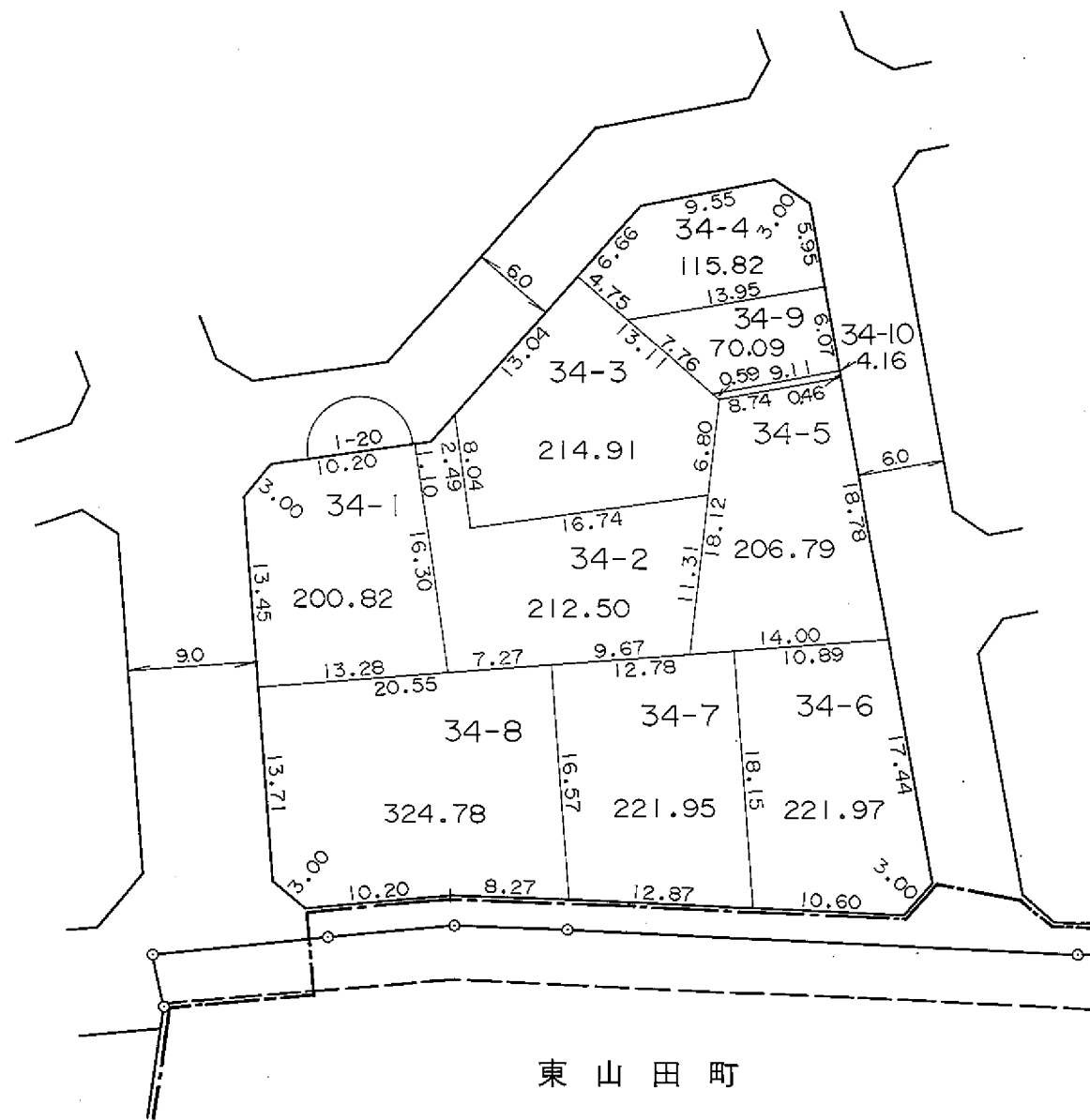
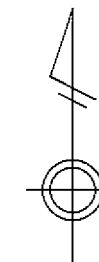
住宅・都市整備公団




# 換 地 図

縮尺 五百分之一

横浜市都筑区東山田三丁目



東山田町



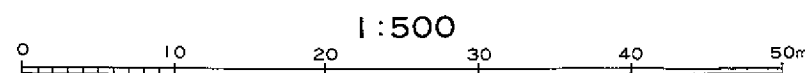
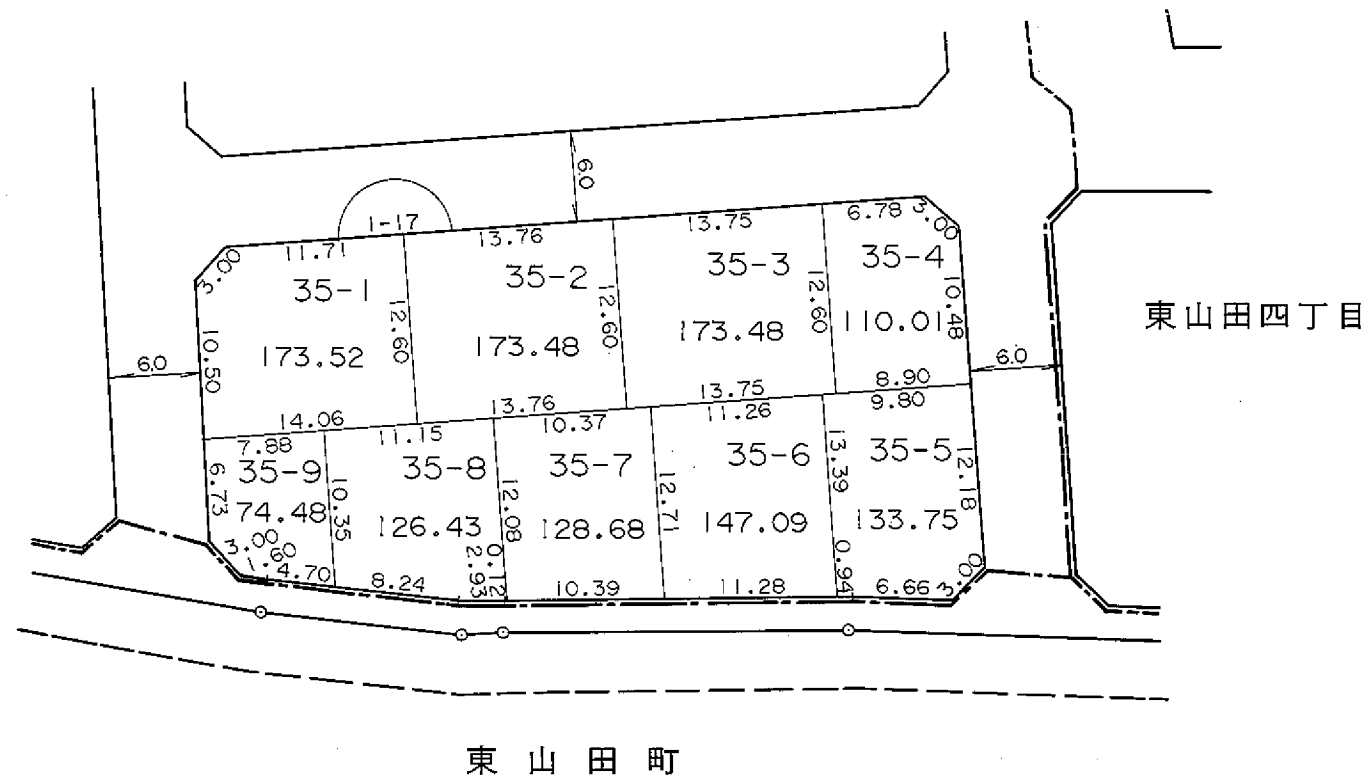
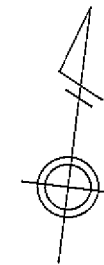
凡 例	
	街区番号
	地 番
	辺長及び換地地積(m <sup>2</sup> )
	換地位置

住宅・都市整備公団

# 換 地 図

縮尺 五百分之一

横浜市都筑区東山田三丁目



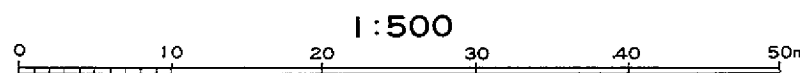
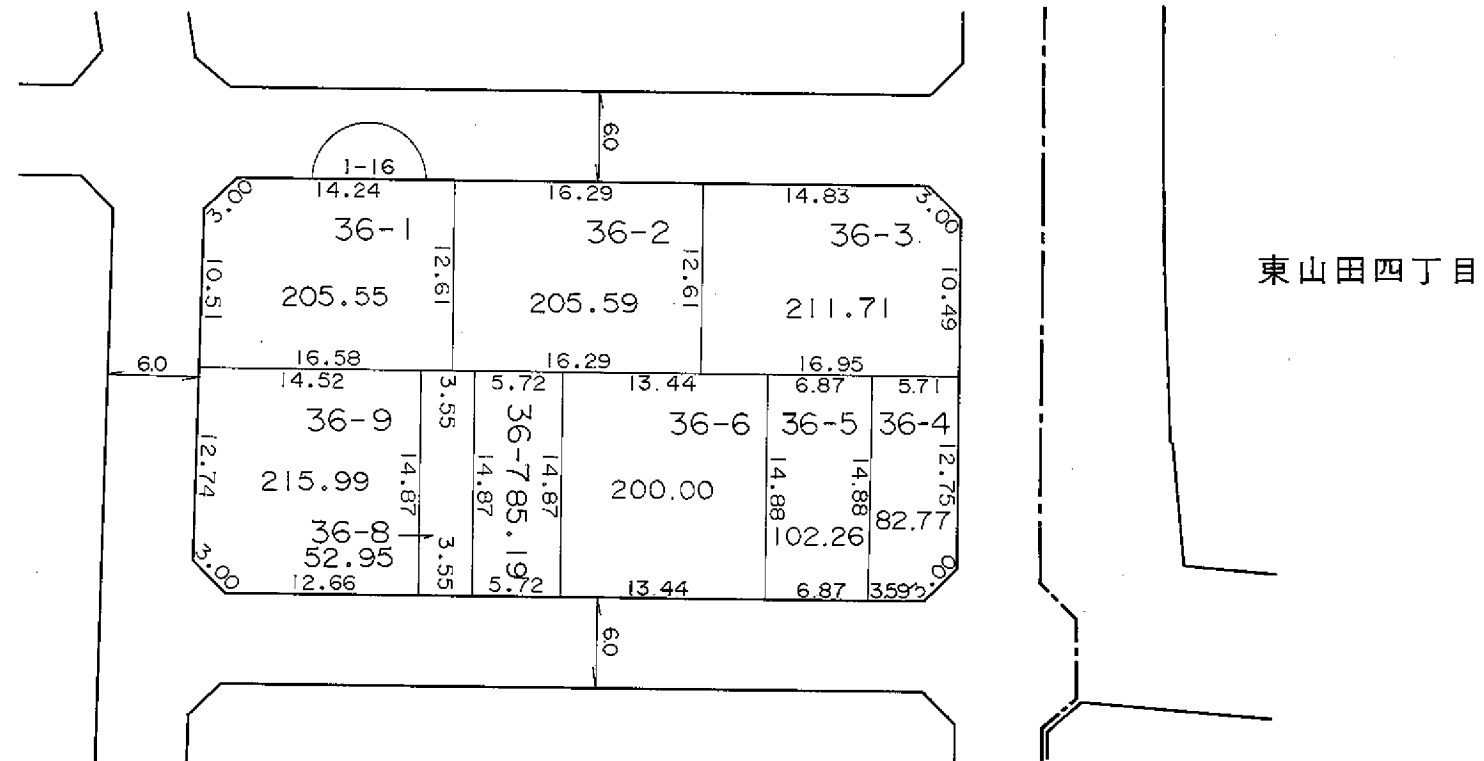
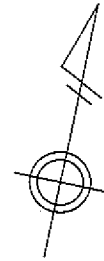
凡 例	
	街区番号
	地 番
	辺長及び換地地積(m²)
	換地位置

住宅・都市整備公団

# 換 地 図

縮尺 五百分之一

横浜市都筑区東山田三丁目



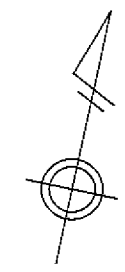
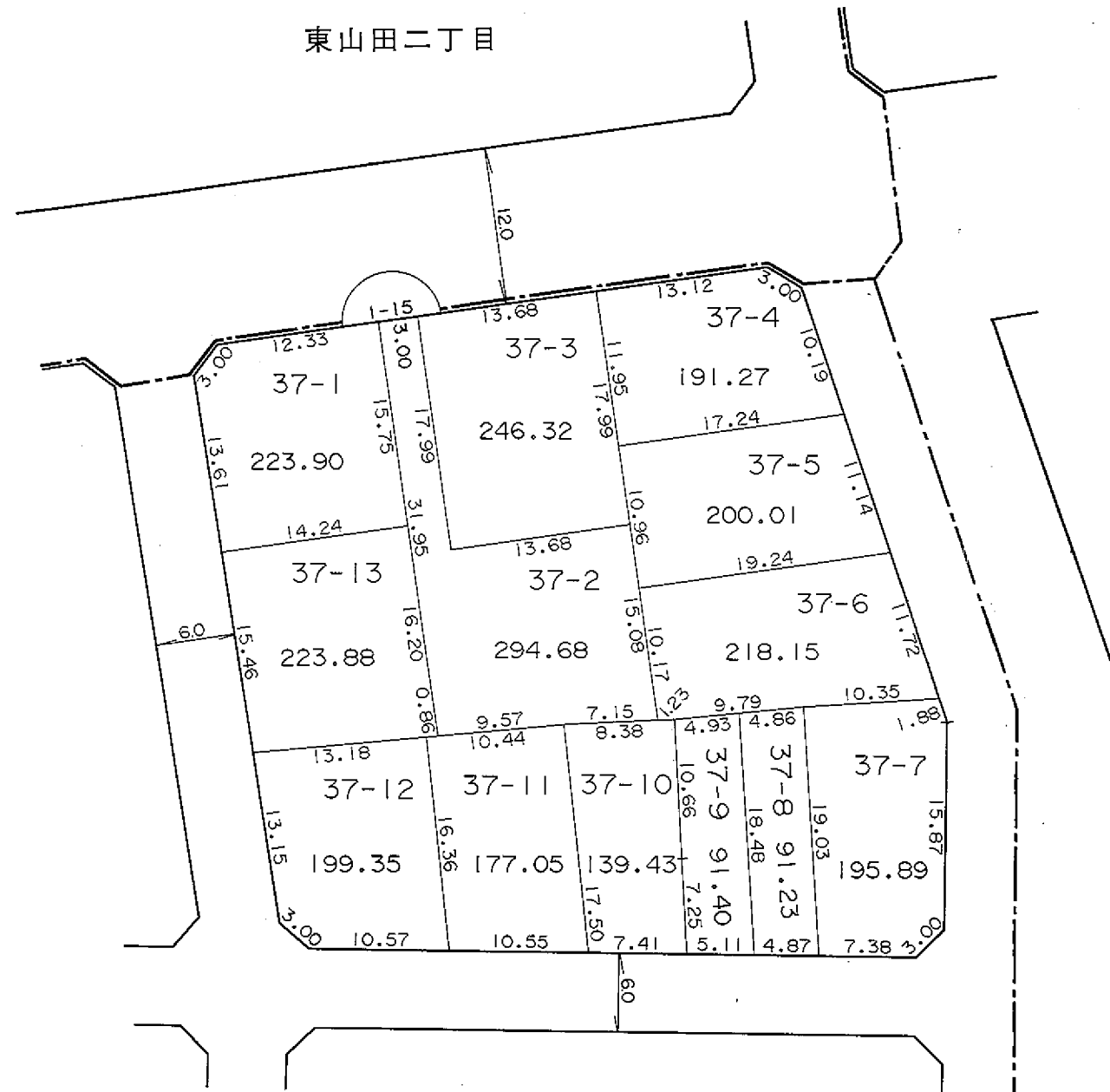
凡 例	
	街区番号
	地番
	辺長及び換地地積(m <sup>2</sup> )
	換地位置

住宅・都市整備公団


# 換 地 図

縮尺 五百分之一

横浜市都筑区東山田三丁目



東山田四丁目



凡 例	
	街区番号
	地 番
	辺長及び換地地積(m <sup>2</sup> )
	換地位置

住宅・都市整備公団


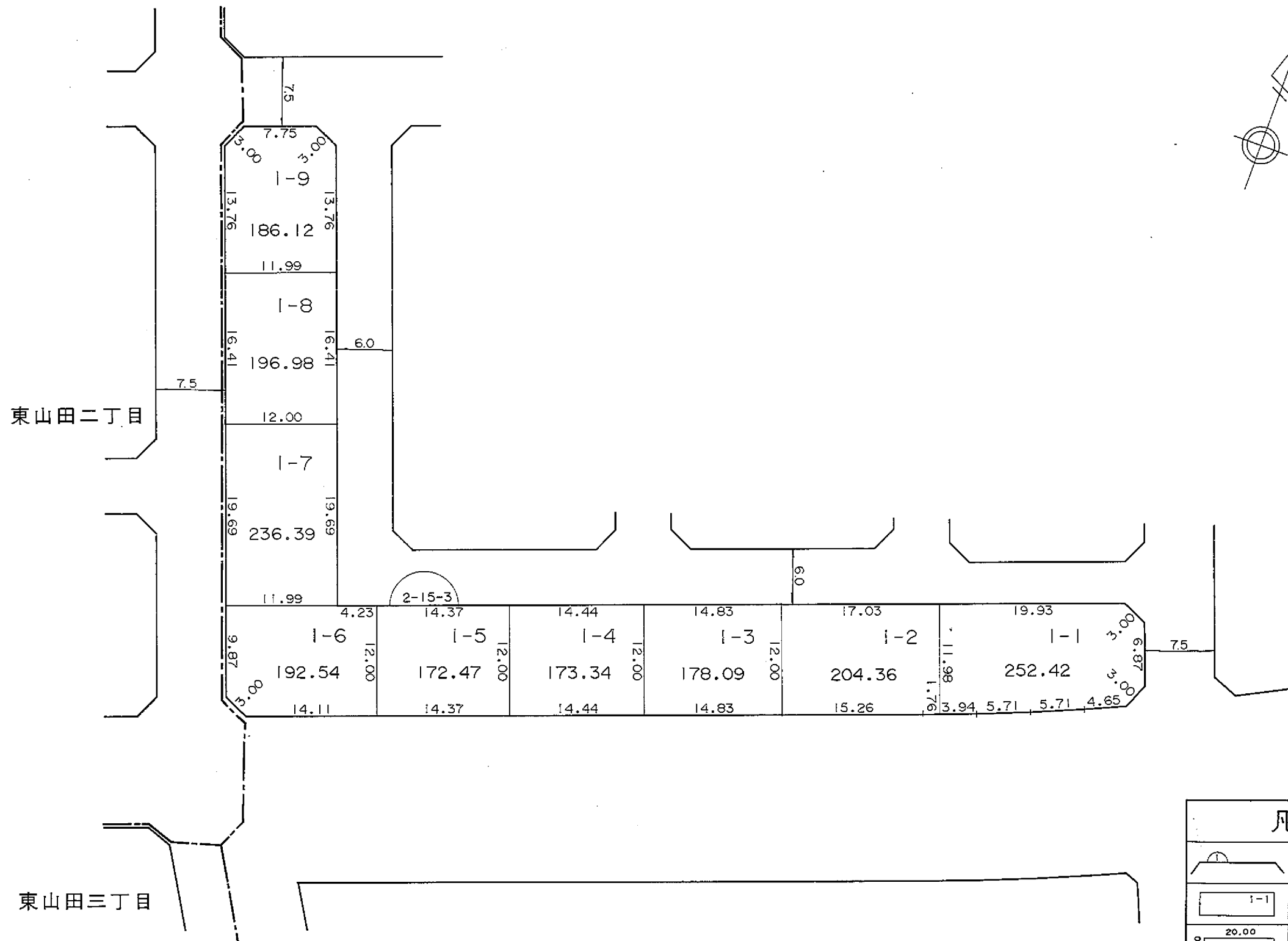
# 横浜北部新都市第一地区 土地区画整理事業

## 東山田四丁目

# 換地 図

縮尺 五百分之一

横浜市都筑区東山田四丁目



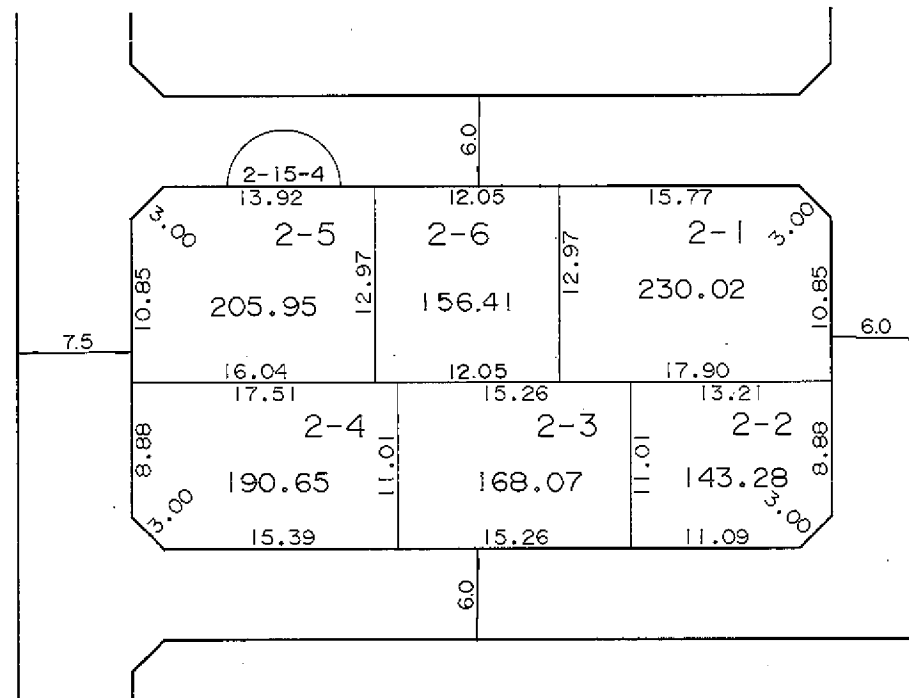
凡 例	
	街区番号
	地番
	辺長及び換地地積(m <sup>2</sup> )
	換地位置

住宅・都市整備公団

# 換 地 図

縮尺 五百分之一

横浜市都筑区東山田四丁目



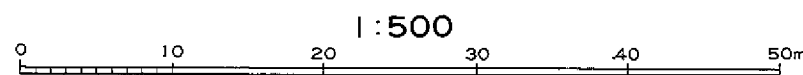
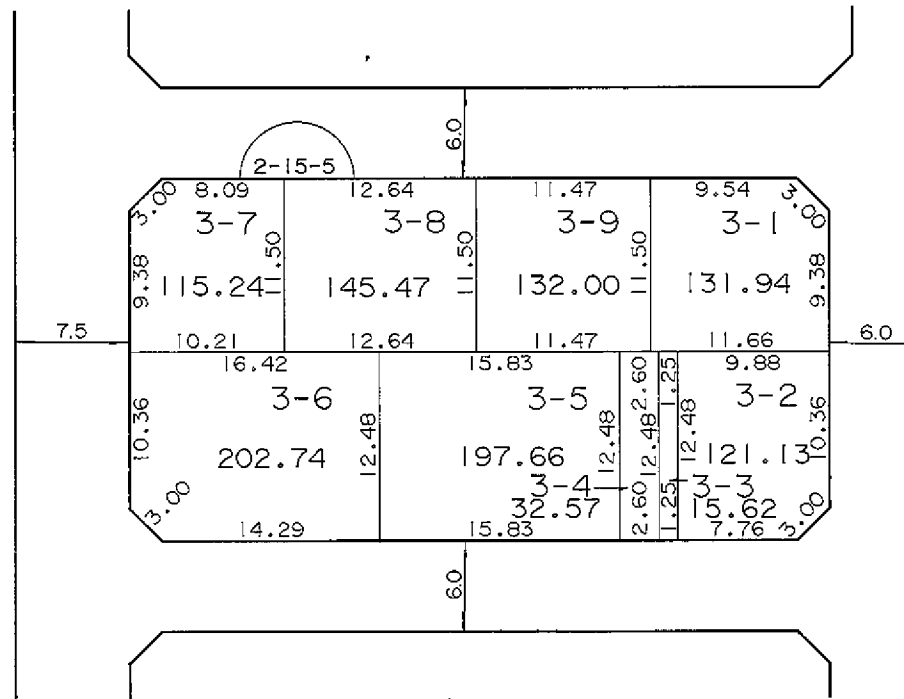
凡 例	
	街 区 番 号
	地 番
	辺長及び換地地積(m²)
	換 地 位 置

住宅・都市整備公団

# 換 地 図

縮尺 五百分之一

横浜市都筑区東山田四丁目



凡 例	
	街区番号
	地番
	辺長及び換地地積(m²)
	換地位置

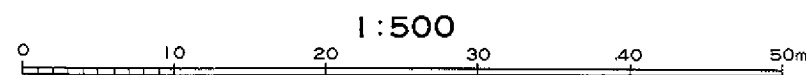
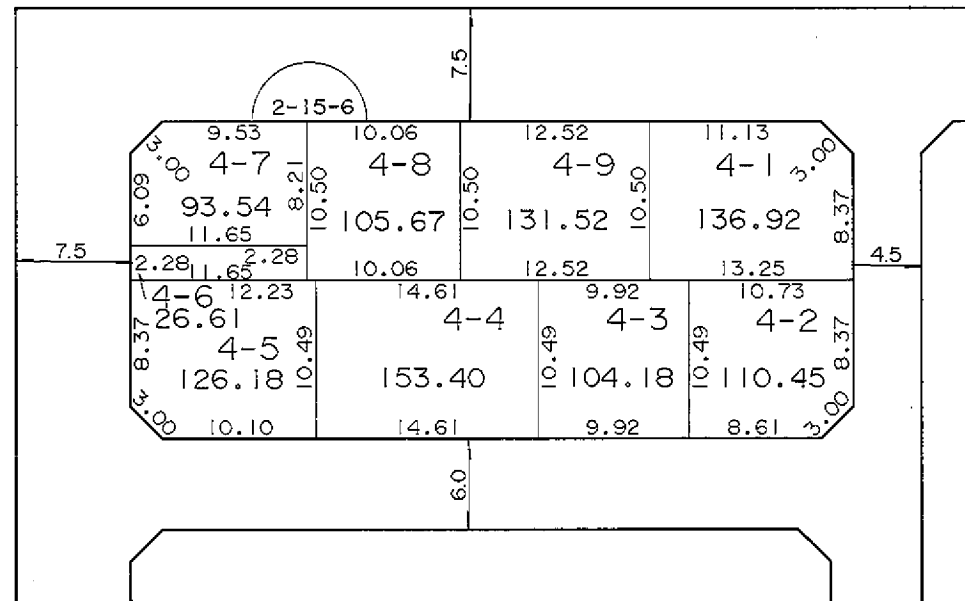
住宅・都市整備公団



# 換 地 図

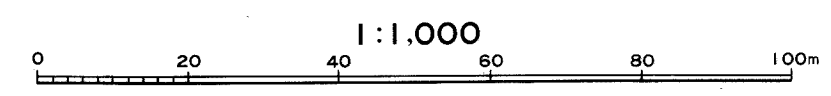
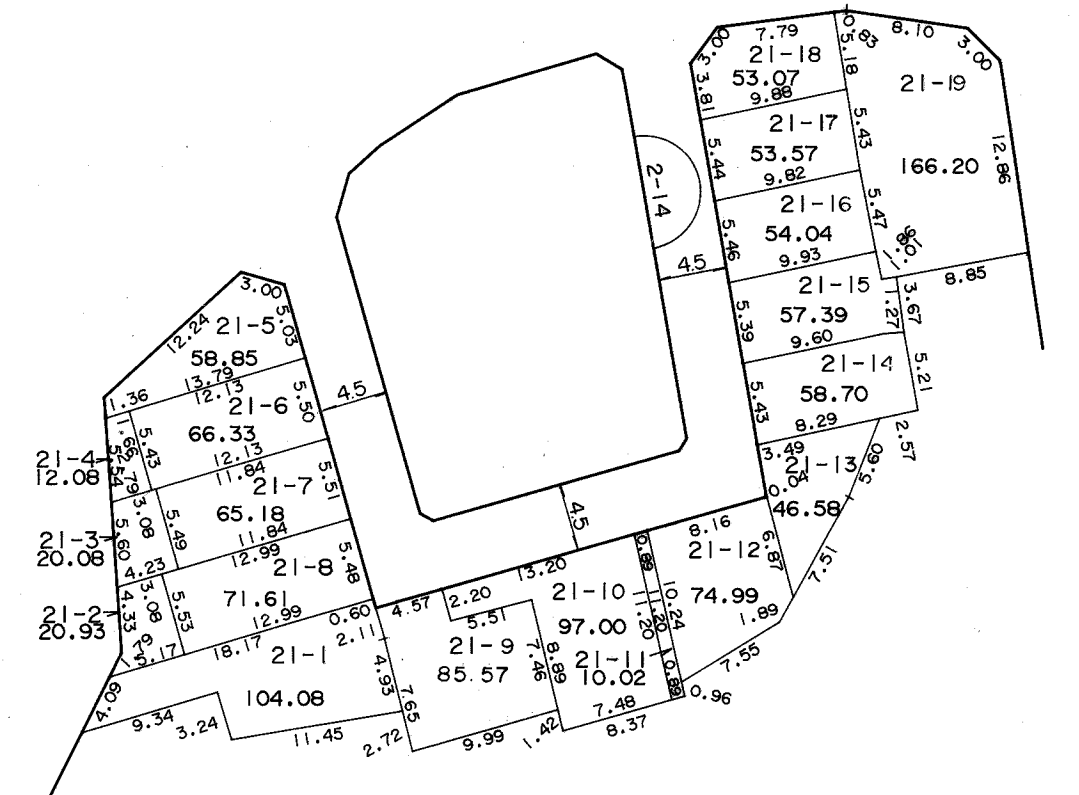
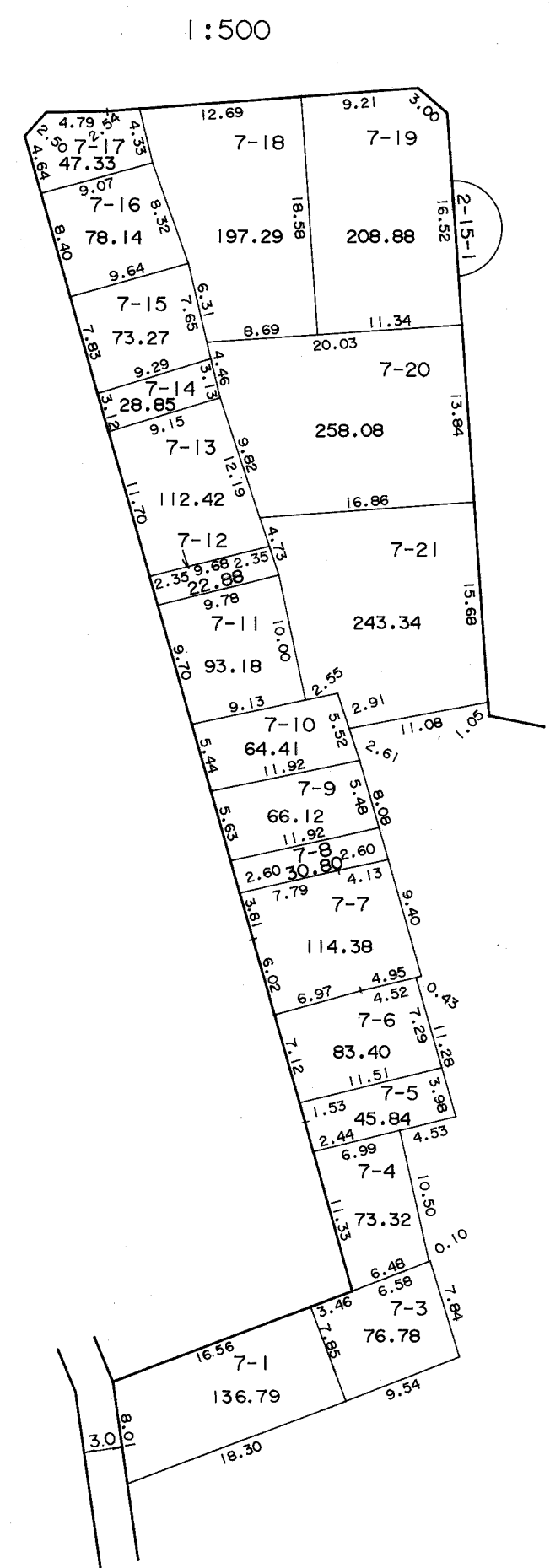
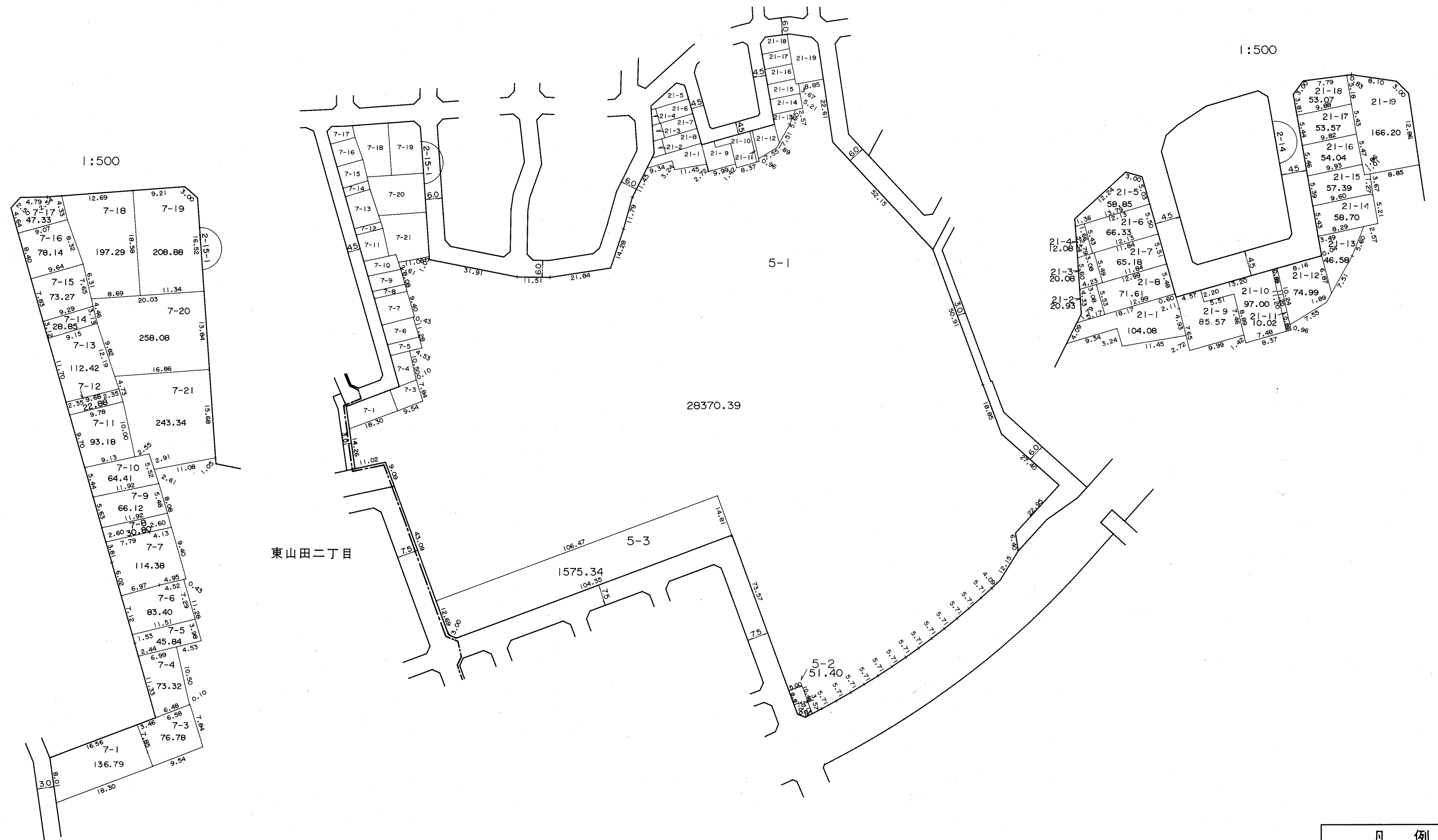
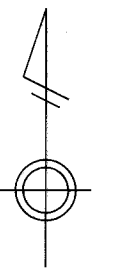
縮尺 五百分之一

横浜市都筑区東山田四丁目



凡 例	
	街区番号
	地 番
	辺長及び換地地積(m <sup>2</sup> )
	換 地 位 置

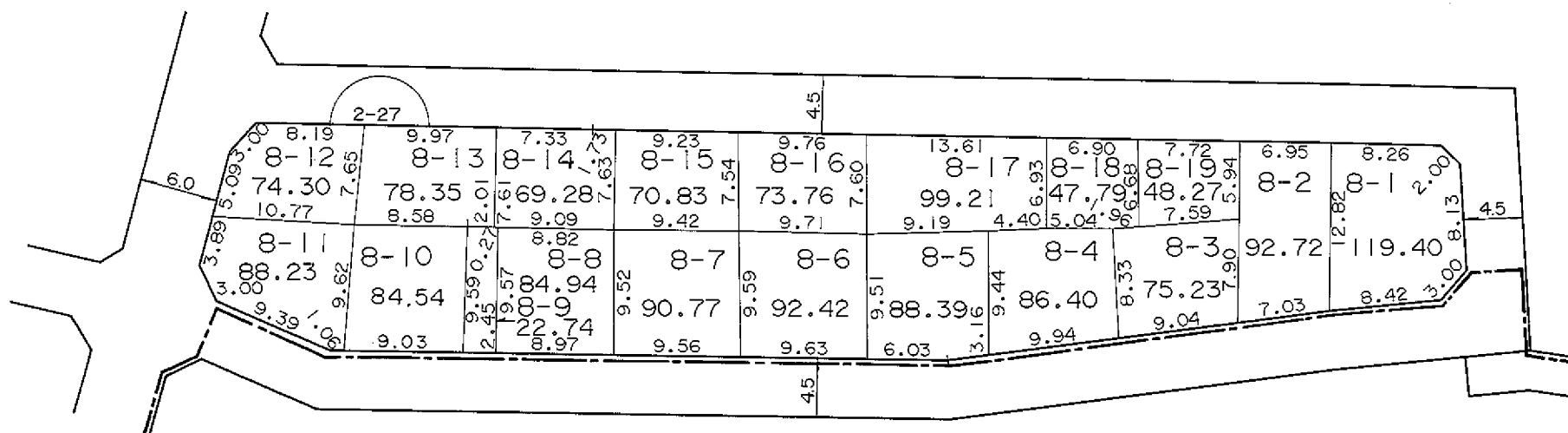

住宅・都市整備公団




凡 例	
	街区番号
	地番
	辺長及び換地地積(m <sup>2</sup> )
	換地位置

住宅・都市整備公団

横浜市都筑区東山田四丁目



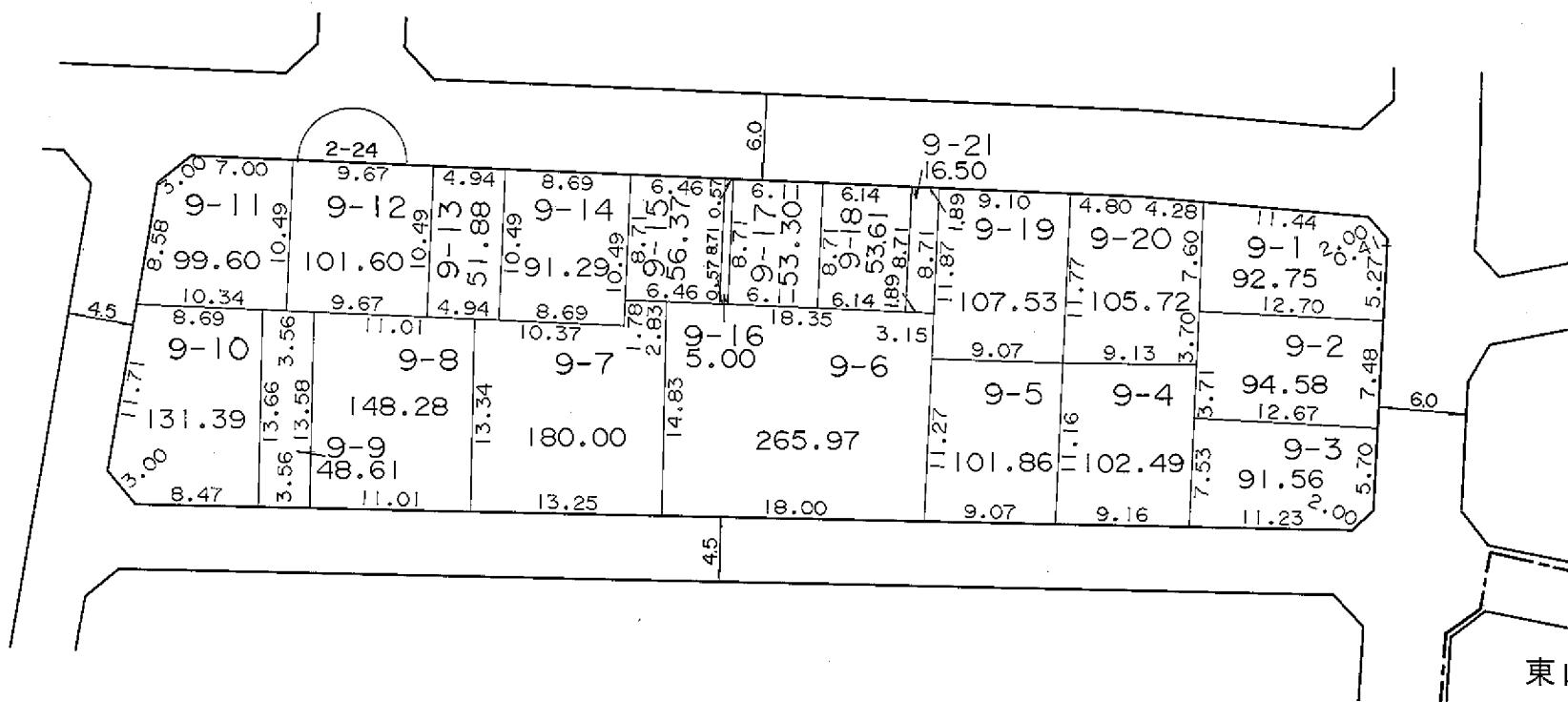
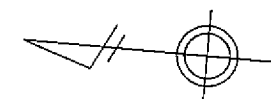
東山田二丁目



凡 例	
	街区番号
	地番
	辺長及び換地地積(m <sup>2</sup> )
	換地位置

住宅・都市整備公団

横浜市都筑区東山田四丁目



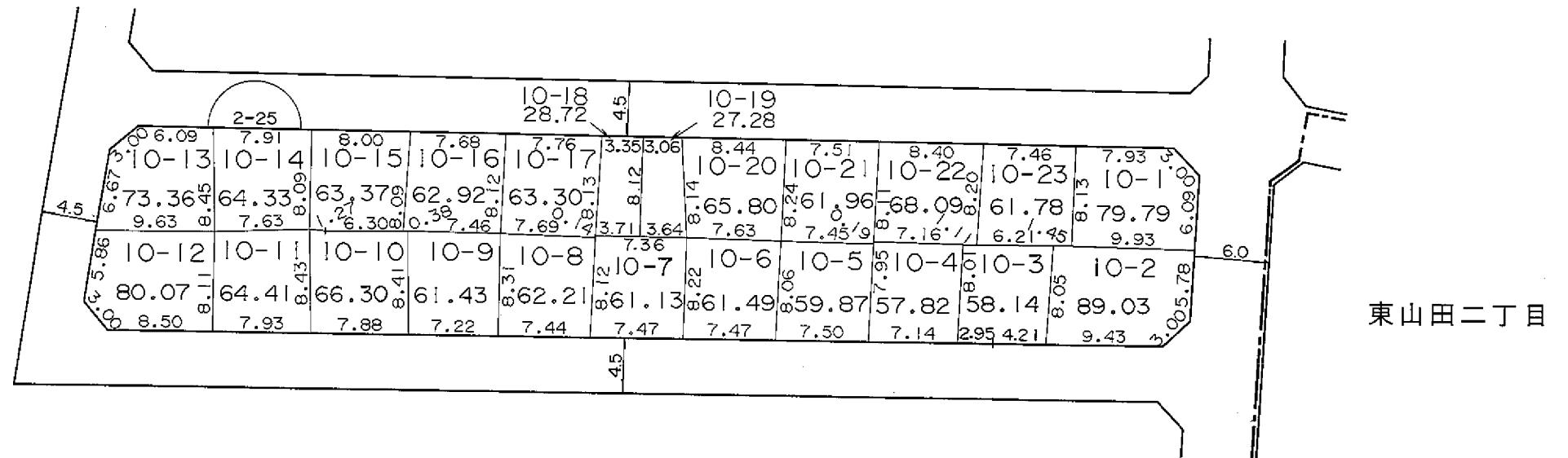
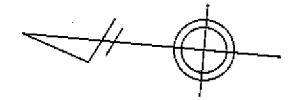
東山田二丁目

### 凡例

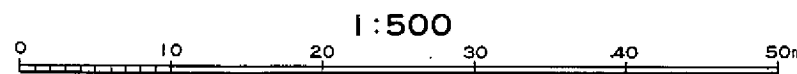
	街区番号
	地番
	辺長及び換地地積(m <sup>2</sup> )
	換地位置

住宅・都市整備公団

横浜市都筑区東山田四丁目



東山田二丁目



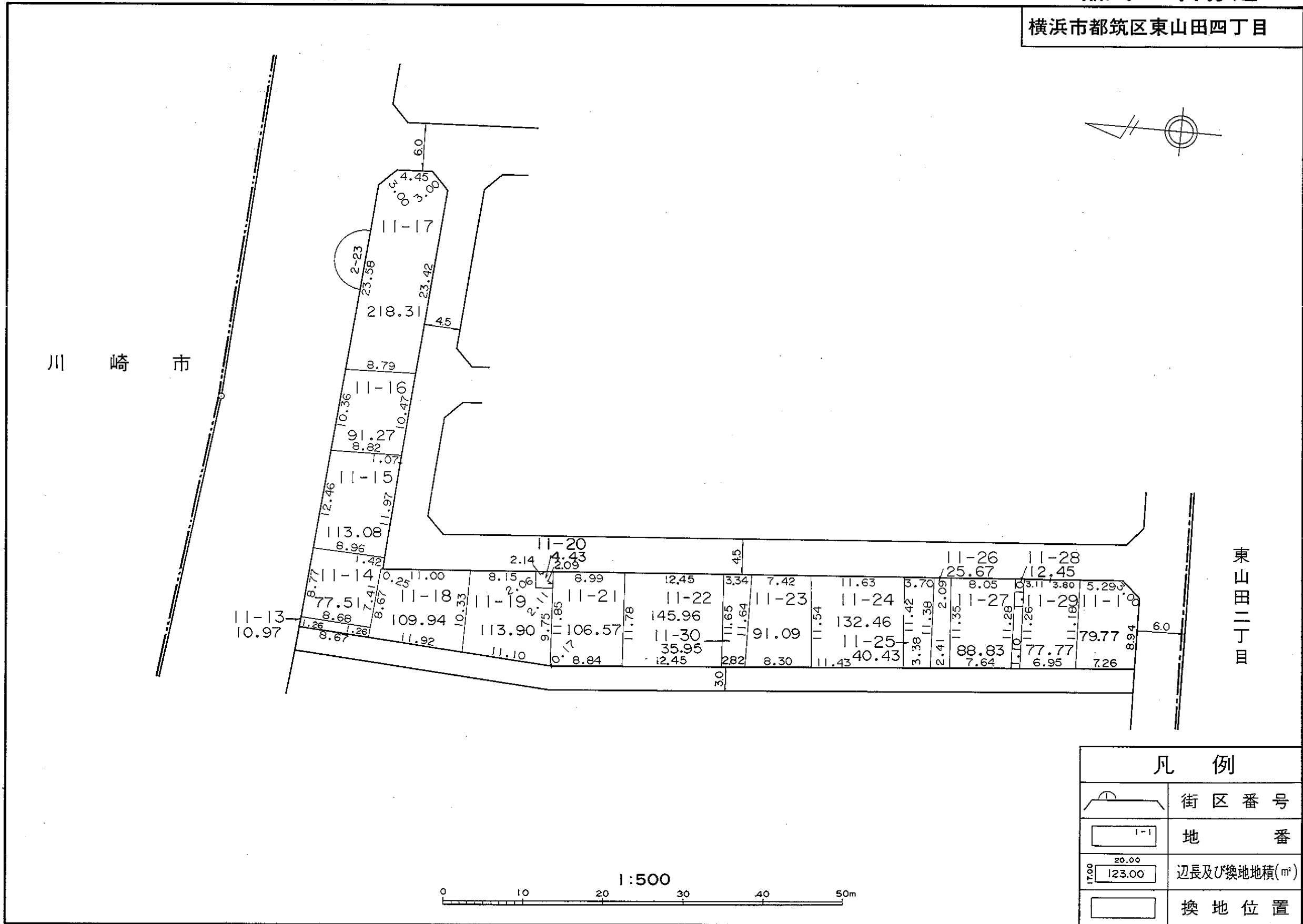
凡 例	
	街区番号
	地 番
	辺長及び換地地積(m <sup>2</sup> )
	換地位置

住宅・都市整備公団

# 換地図

縮尺 五百分之一

横浜市都筑区東山田四丁目




東山田二丁目

住宅・都市整備公団

### 凡例

	街区番号
	地番
	辺長及び換地地積(m <sup>2</sup> )
	換地位置

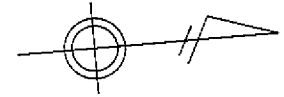
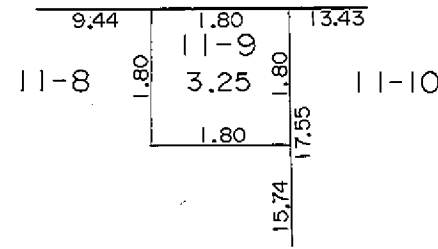


# 換 地 図

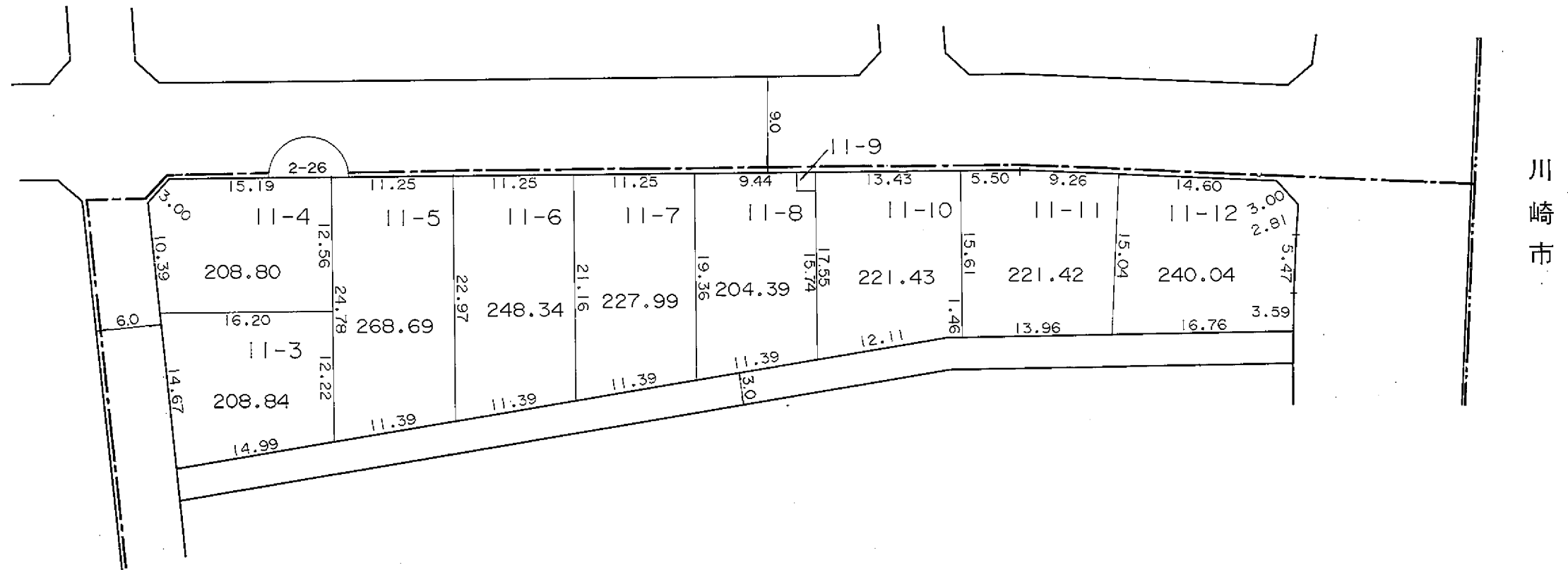
縮尺 五百分之一

横浜市都筑区東山田四丁目

1:100



東山田二丁目



川崎市

1:500



## 凡 例

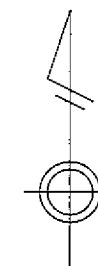
	街区番号
	地番
	辺長及び換地地積 (m <sup>2</sup> )
	換地位置

住宅・都市整備公団

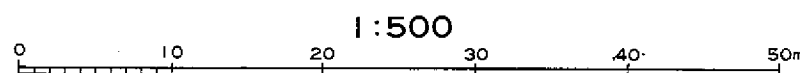
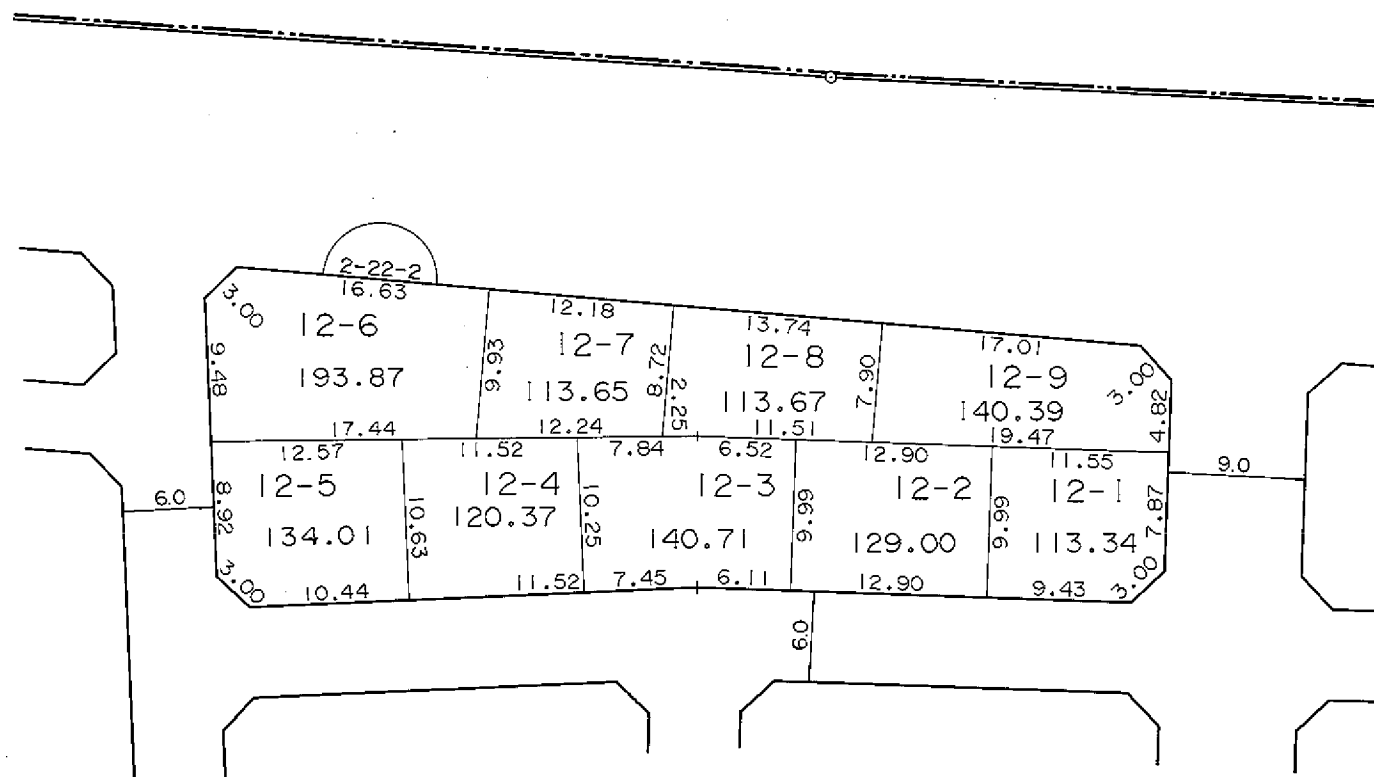
# 換 地 図

縮尺 五百分之一

横浜市都筑区東山田四丁目



川 崎 市

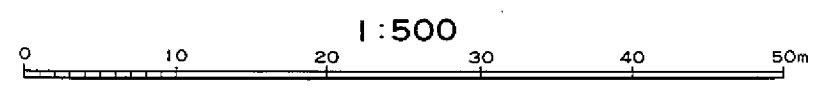
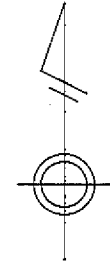
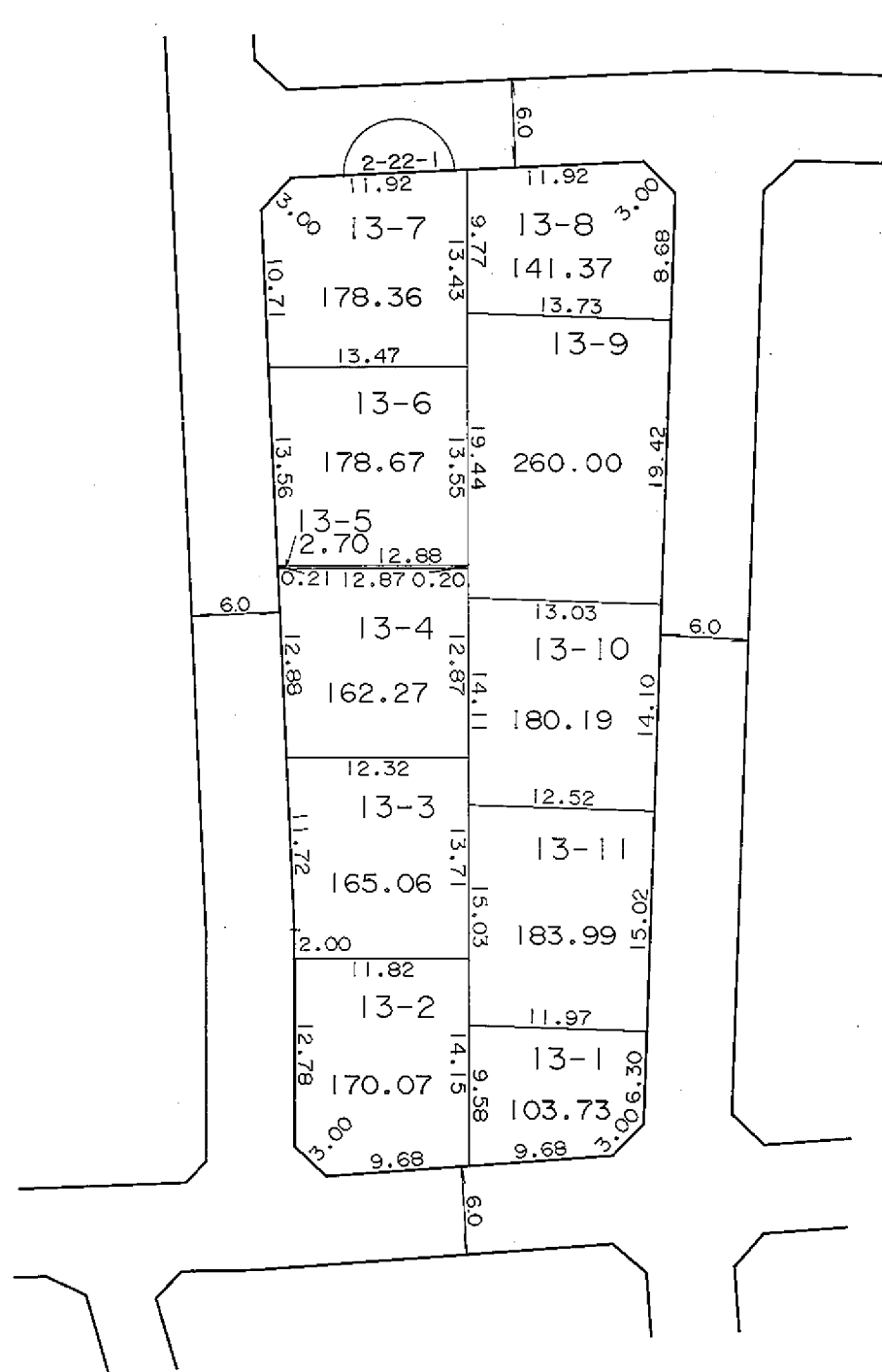


凡 例	
	街 区 番 号
	地 番
	辺長及び換地地積(m <sup>2</sup> )
	換 地 位 置

住宅・都市整備公団



横浜市都筑区東山田四丁目



凡 例	
	街区番号
	地番
	辺長及び換地地積(m <sup>2</sup> )
	換地位置

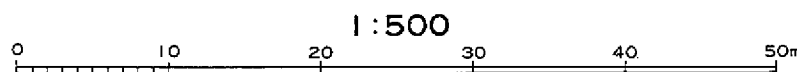
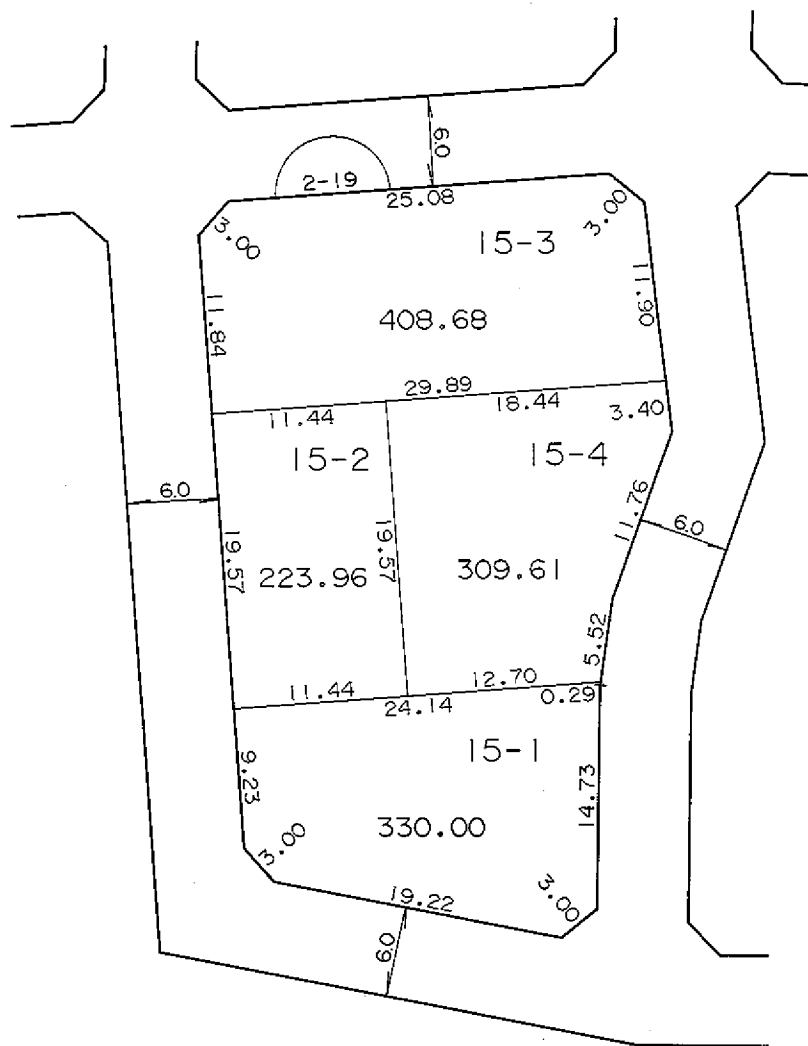
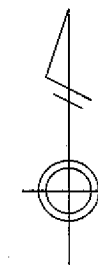
住宅・都市整備公団



# 換地 図

縮尺 五百分之一

横浜市都筑区東山田四丁目



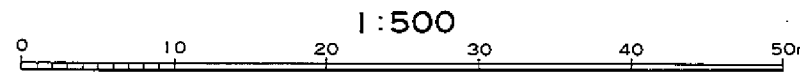
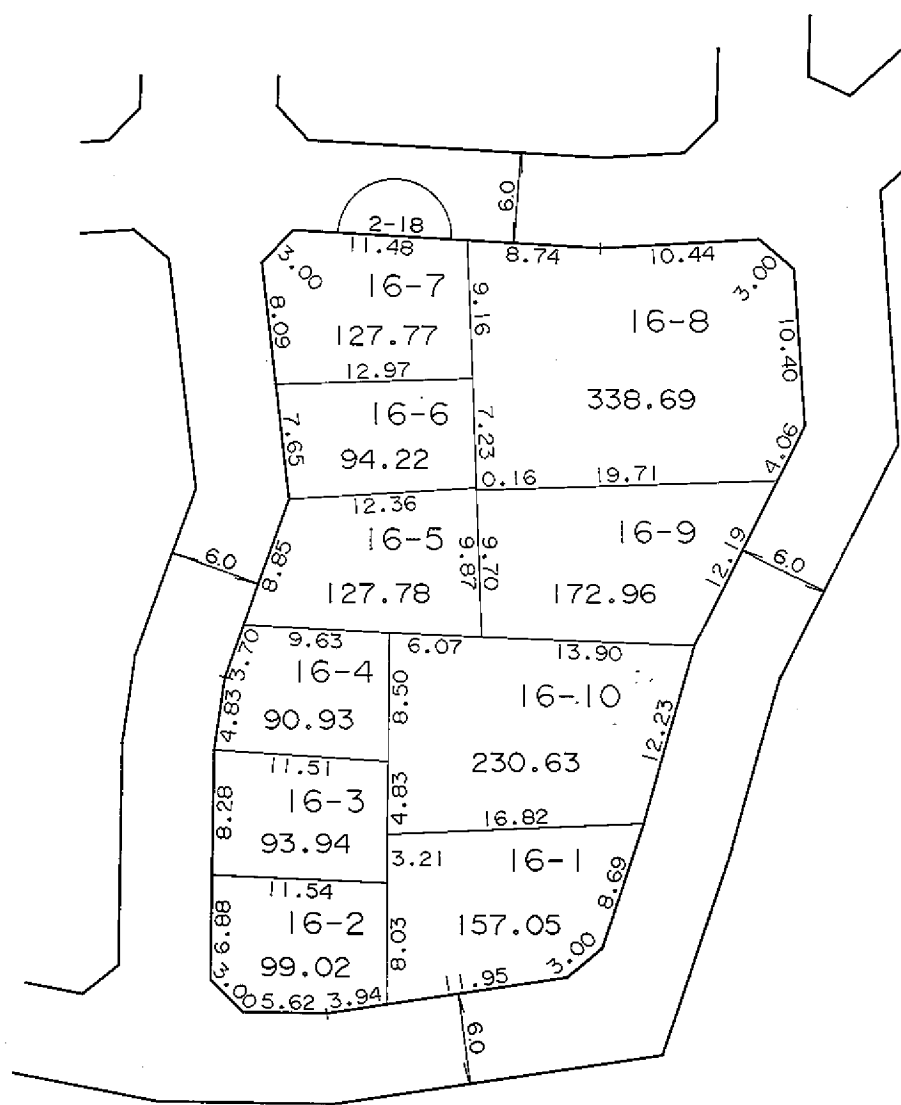
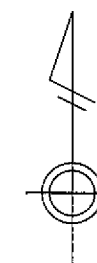
凡 例	
	街区番号
	地 番
	辺長及び換地地積(m <sup>2</sup> )
	換地位置

住宅・都市整備公団

# 換 地 図

縮尺 五百分之一

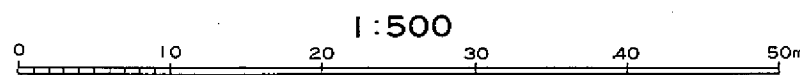
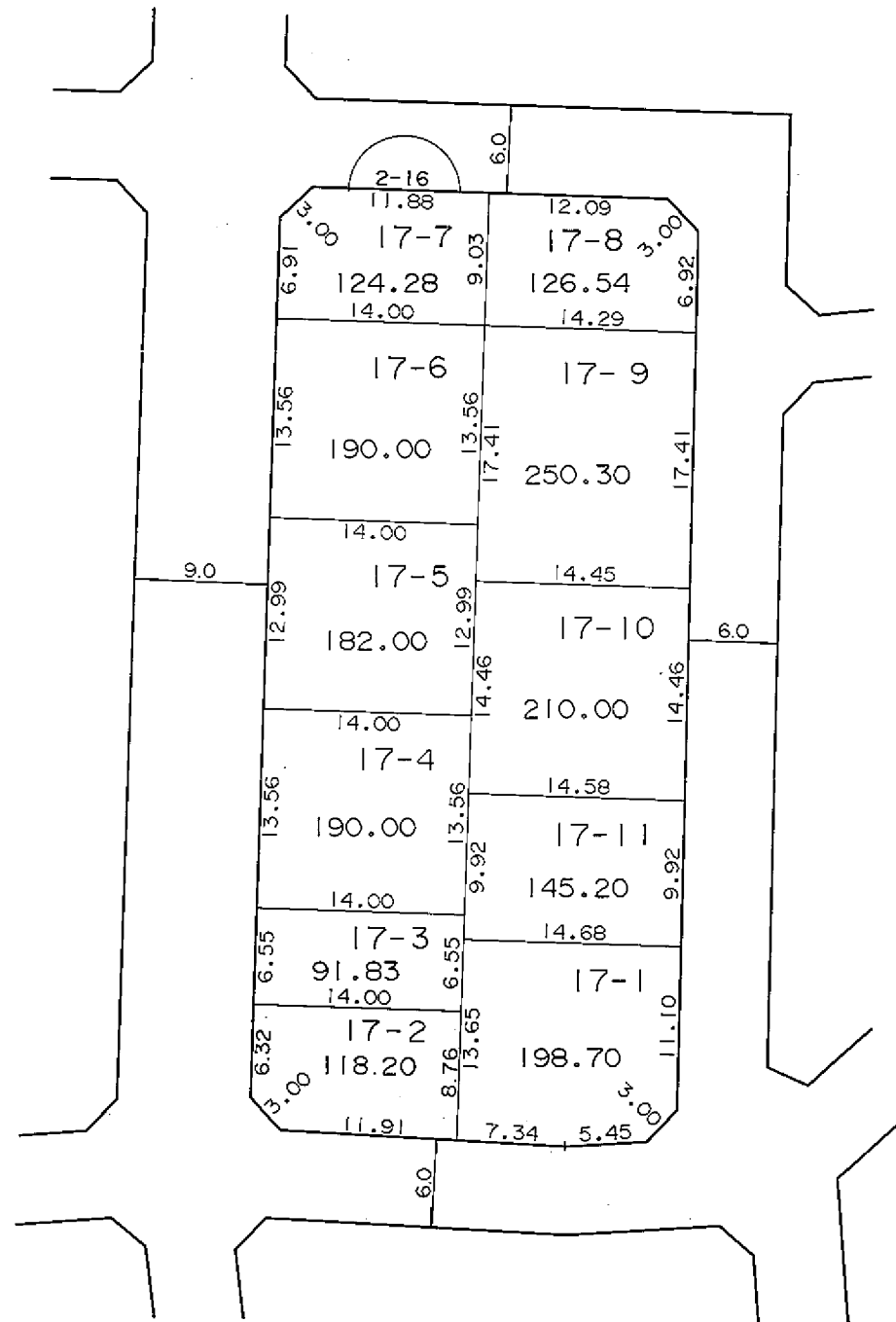
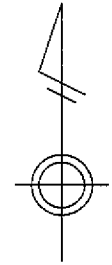
横浜市都筑区東山田四丁目



凡 例	
	街区番号
	地 番
	辺長及び換地地積(m <sup>2</sup> )
	換地位置

住宅・都市整備公団

横浜市都筑区東山田四丁目

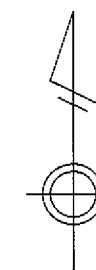


1:500

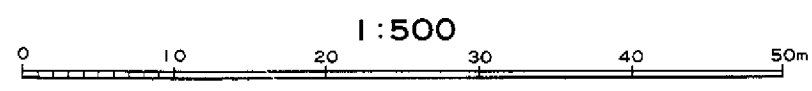
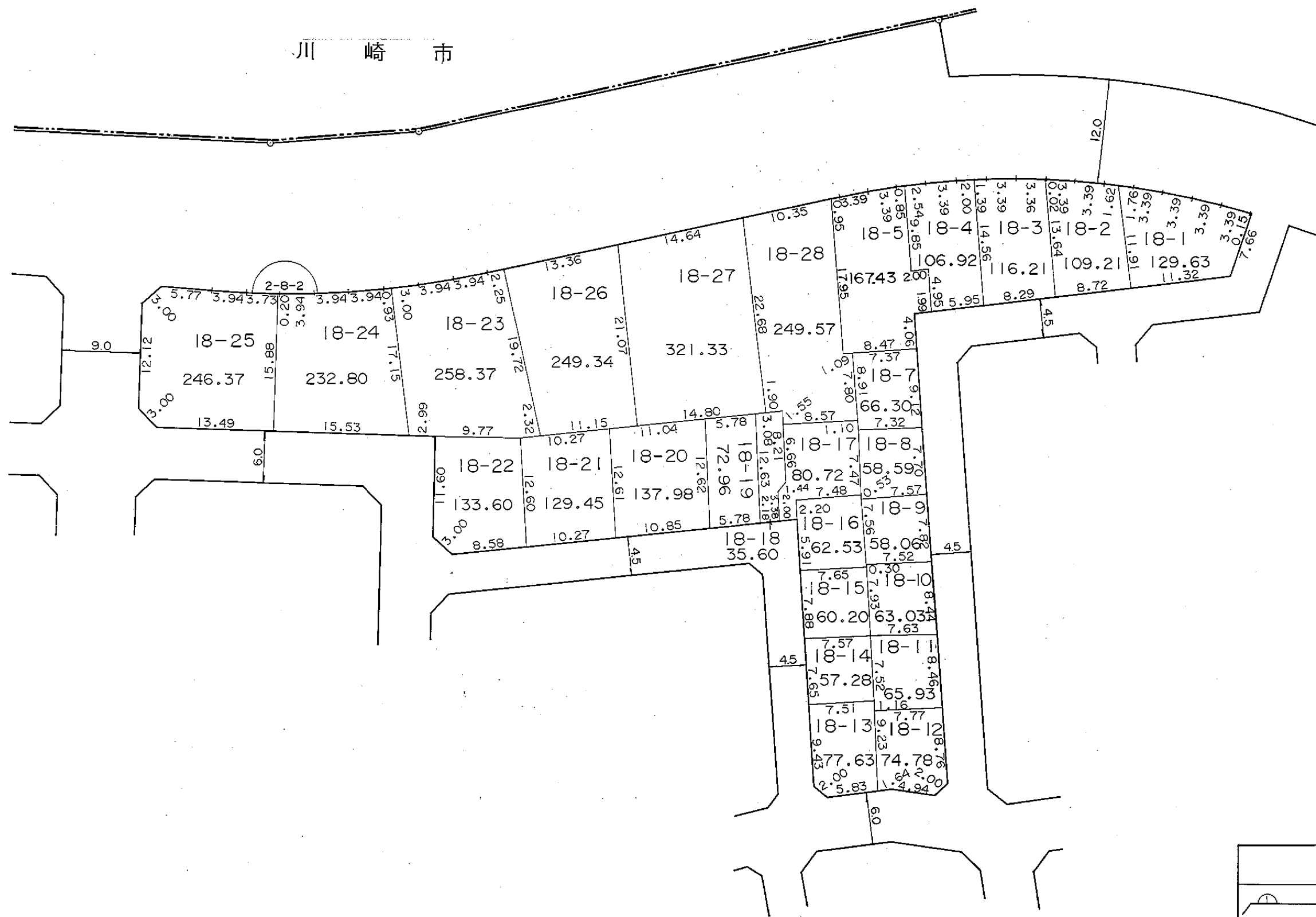
凡 例	
	街区番号
	地番
	辺長及び換地地積(m <sup>2</sup> )
	換地位置

住宅・都市整備公団

横浜市都筑区東山田四丁目



川崎市



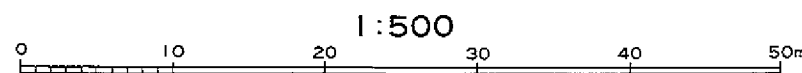
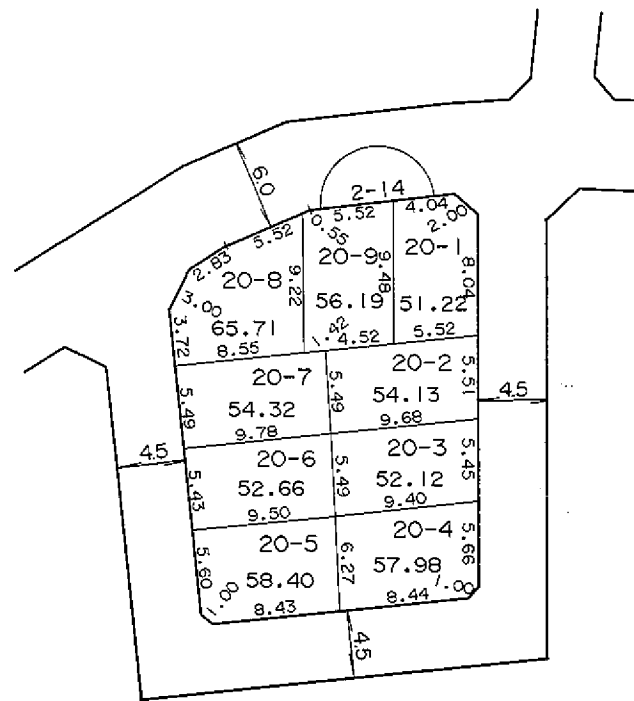
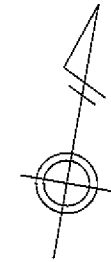
1:500

凡 例	
	街区番号
	地 番
	辺長及び換地地積(m <sup>2</sup> )
	換地位置

住宅・都市整備公団



横浜市都筑区東山田四丁目



凡 例	
	街区番号
	地 番
	辺長及び換地地積(m <sup>2</sup> )
	換 地 位 置

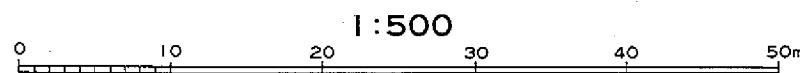
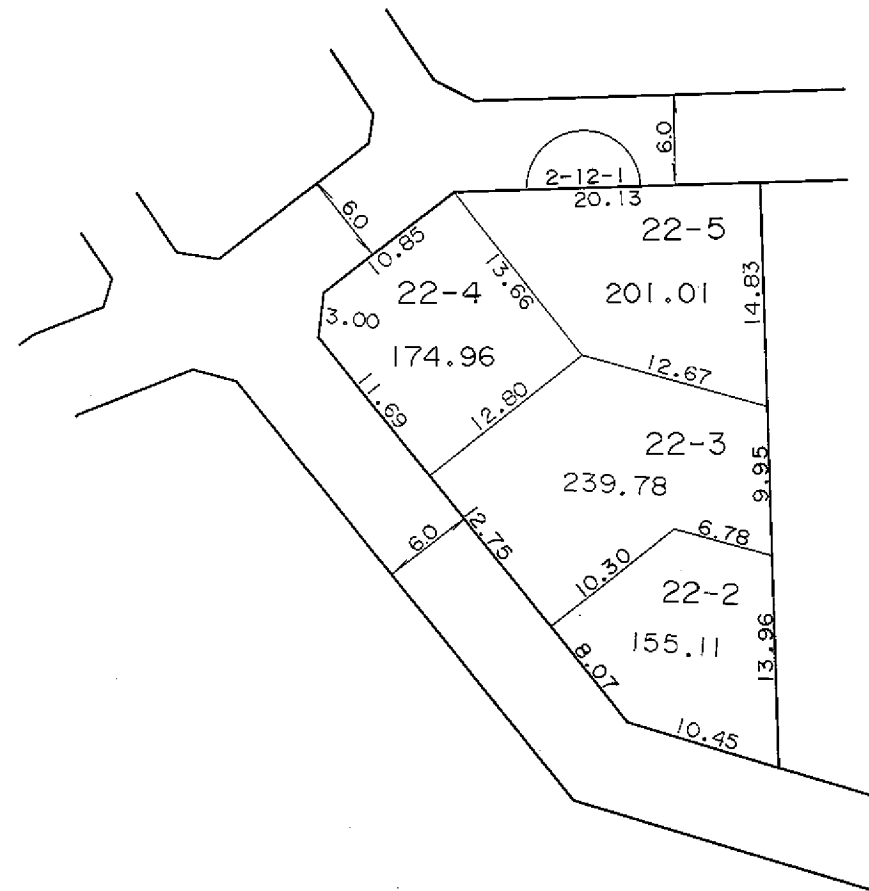
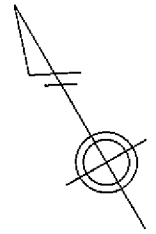
住宅・都市整備公団



# 換 地 図

縮尺 五百分之一

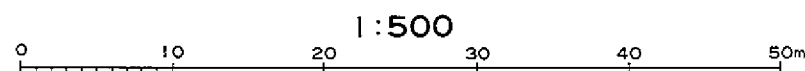
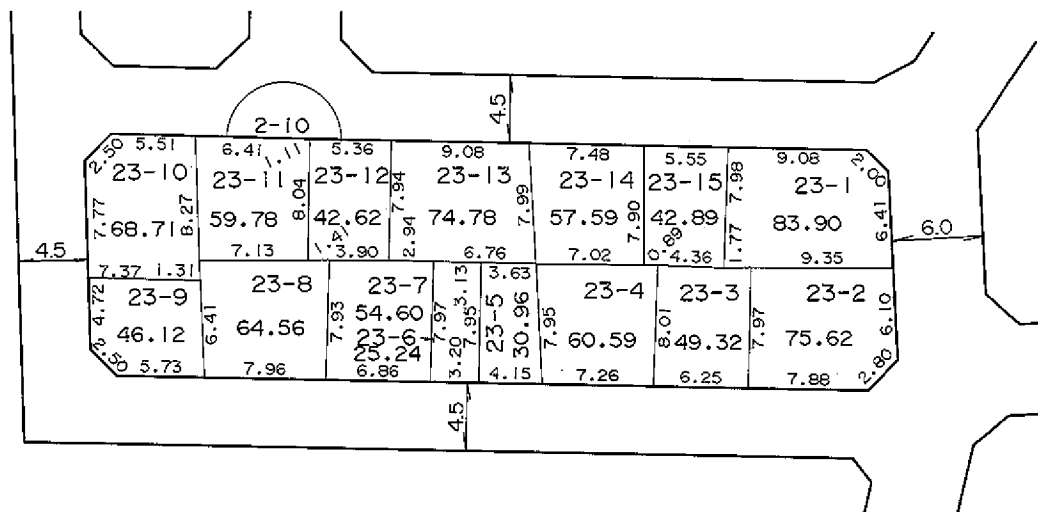
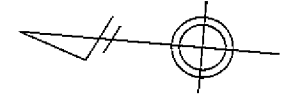
横浜市都筑区東山田四丁目



凡 例	
	街区番号
	地番
	辺長及び換地地積(m <sup>2</sup> )
	換地位置

住宅・都市整備公団

横浜市都筑区東山田四丁目




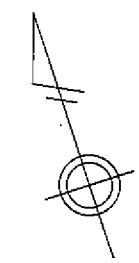
凡 例	
	街区番号
	地番
	辺長及び換地地積(m <sup>2</sup> )
	換地位置

住宅・都市整備公団

# 換 地 図

縮尺 五百分之一


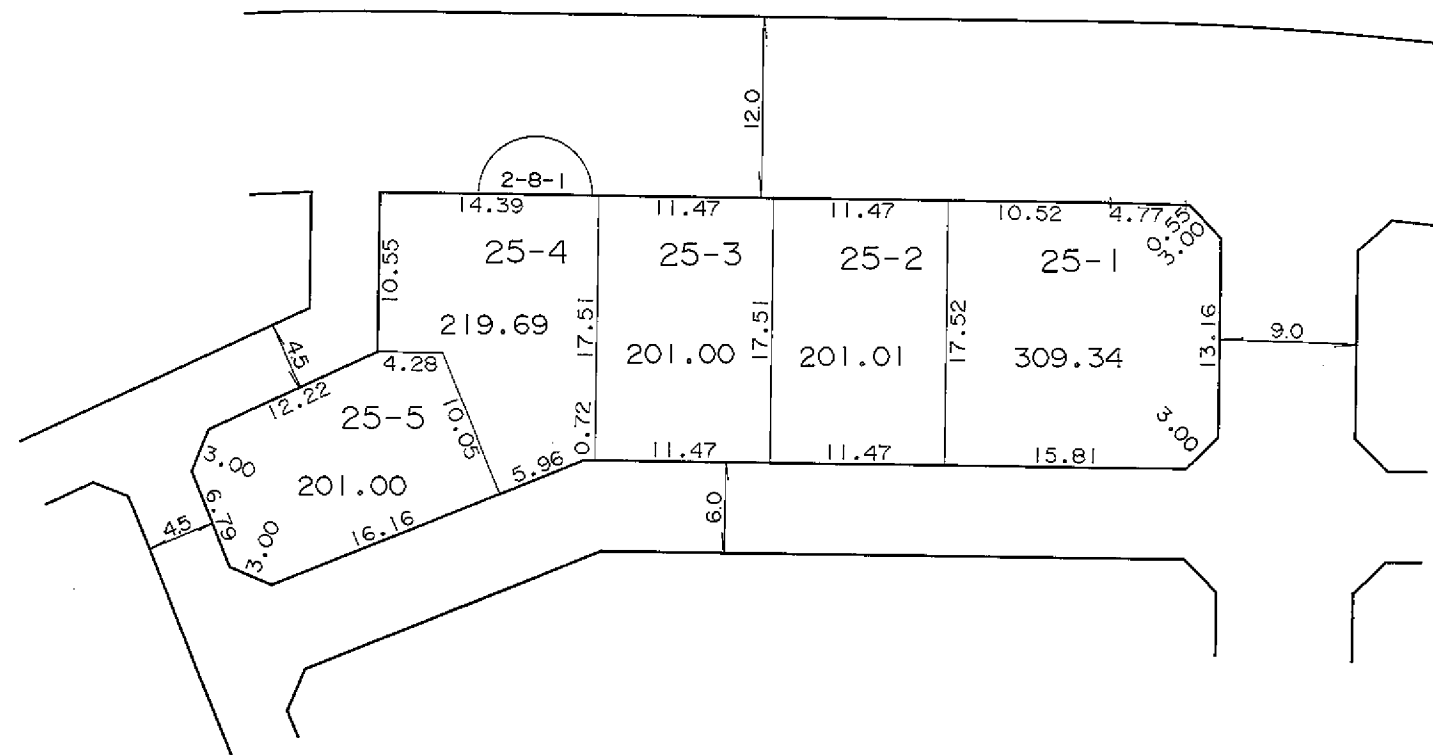
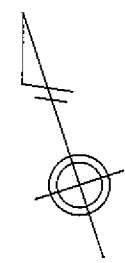
横浜市都筑区東山田四丁目



凡 例	
	街区番号
	地 番
	辺長及び換地地積(m <sup>2</sup> )
	換 地 位 置

住宅・都市整備公団

横浜市都筑区東山田四丁目



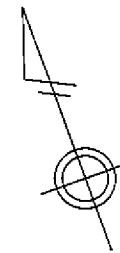
凡 例	
	街区番号
	地 番
	辺長及び換地地積(m²)
	換 地 位 置

住宅・都市整備公団

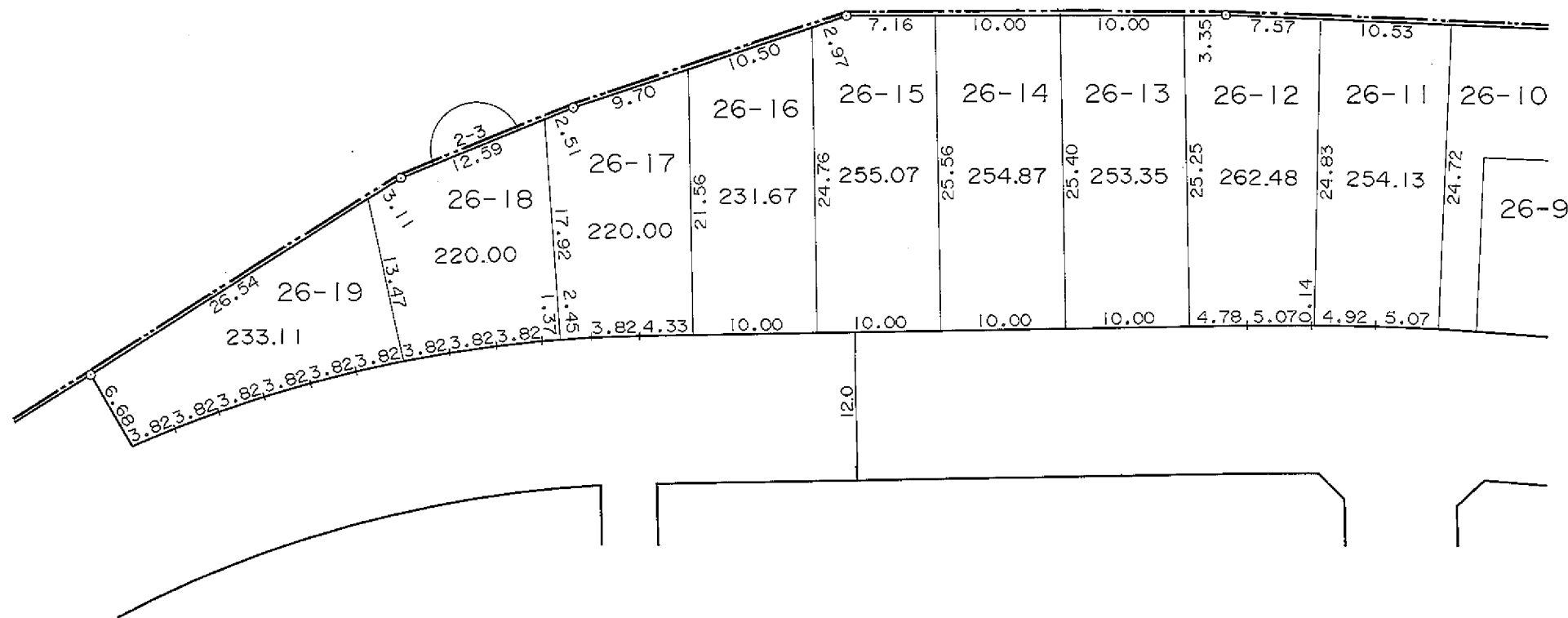
# 換地 図

縮尺 五百分之一

横浜市都筑区東山田四丁目



川 崎 市



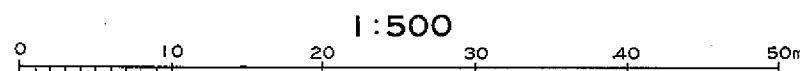
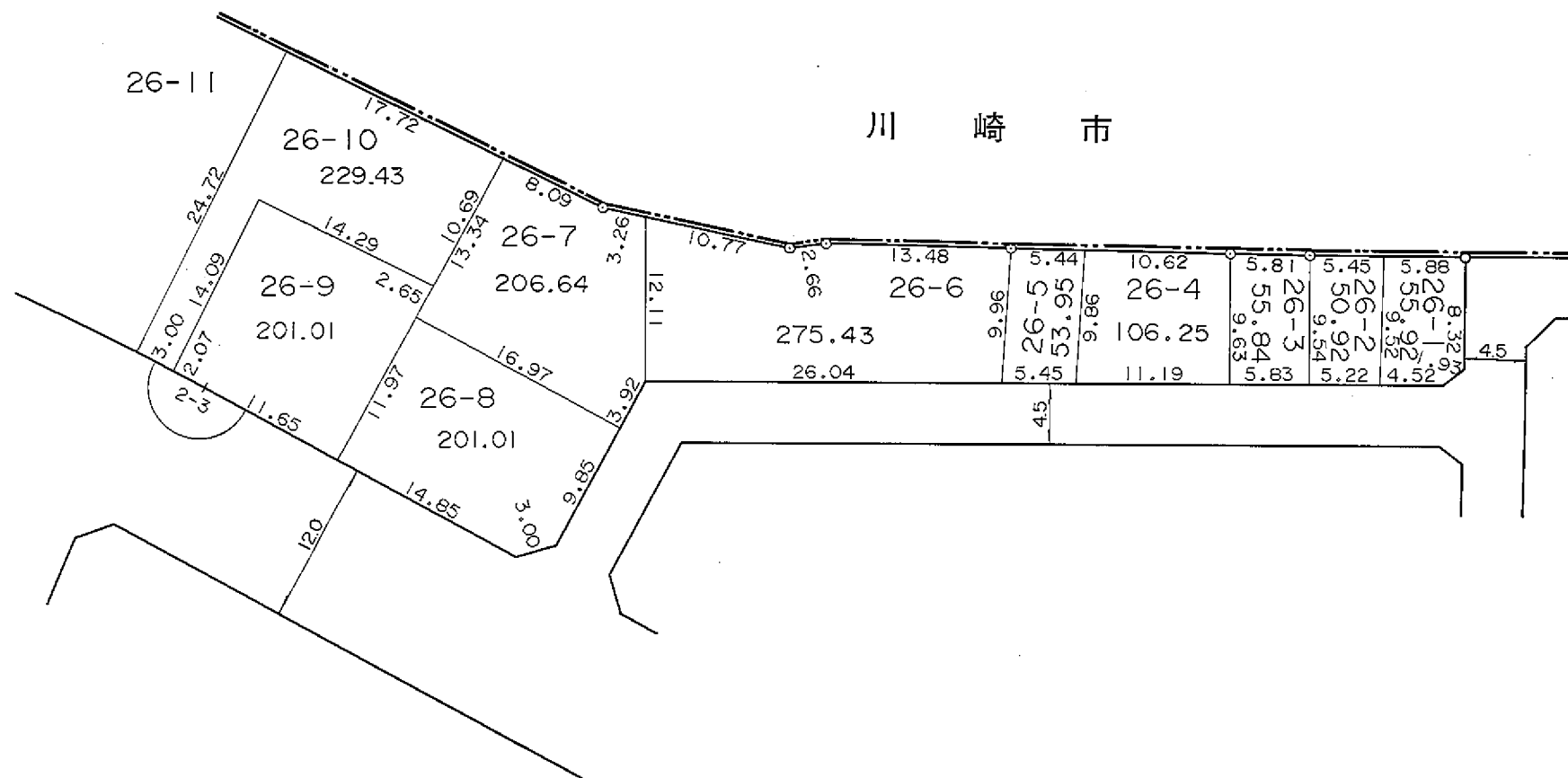
凡 例	
	街区番号
	地 番
	辺長及び換地地積(m <sup>2</sup> )
	換地位置

住宅・都市整備公団

横浜市都筑区東山田四丁目



川 崎 市



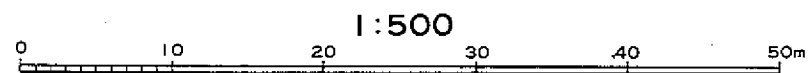
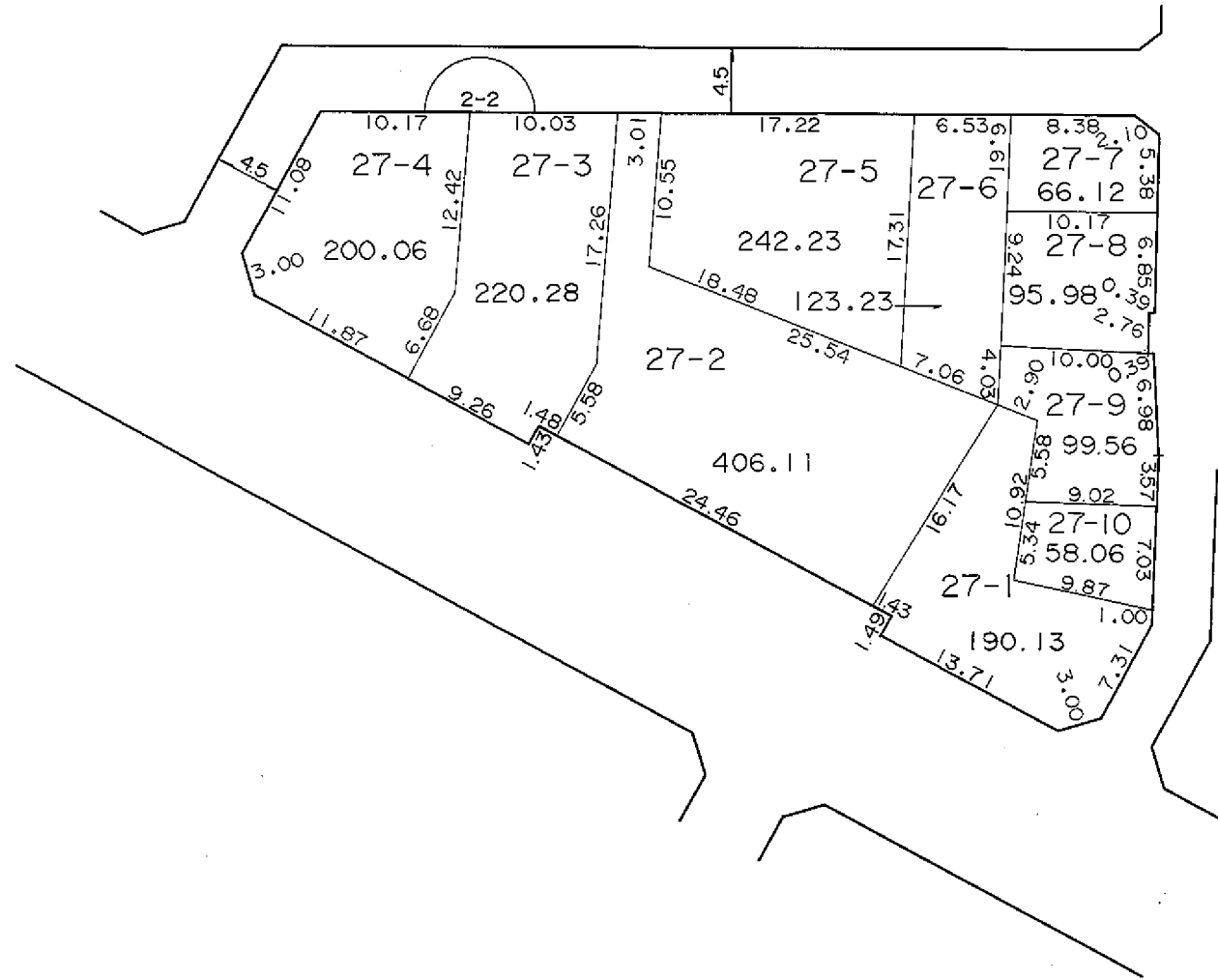
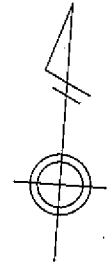
凡 例	
	街 区 番 号
	地 番
	辺長及び換地地積(m <sup>2</sup> )
	換 地 位 置

住宅・都市整備公団

# 換地図

縮尺 五百分之一

横浜市都筑区東山田四丁目



凡例	
	街区番号
	地番
	辺長及び換地地積(m²)
	換地位置

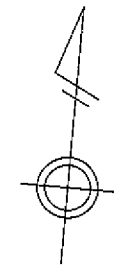
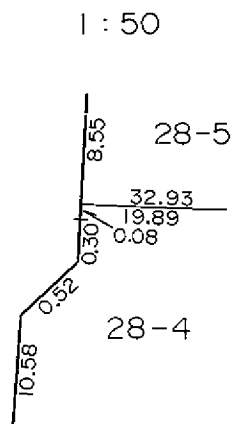
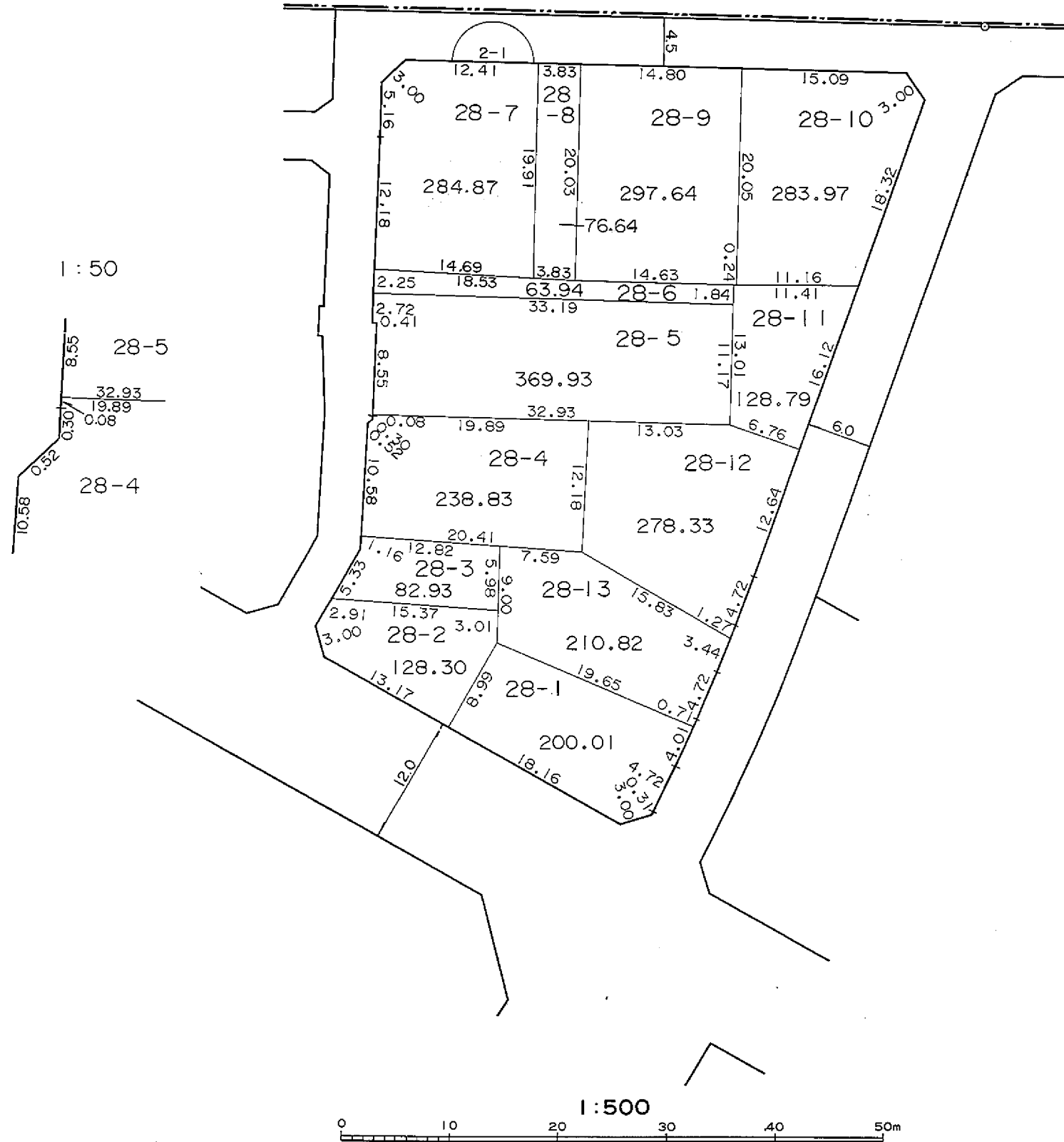
住宅・都市整備公団

# 換地図

縮尺 五百分之一

横浜市都筑区東山田四丁目

川崎市



凡例	
	街区番号
	地番
	辺長及び換地地積(m²)
	換地位置

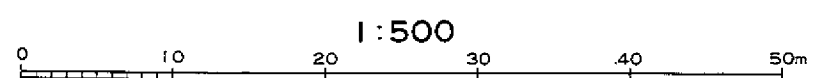
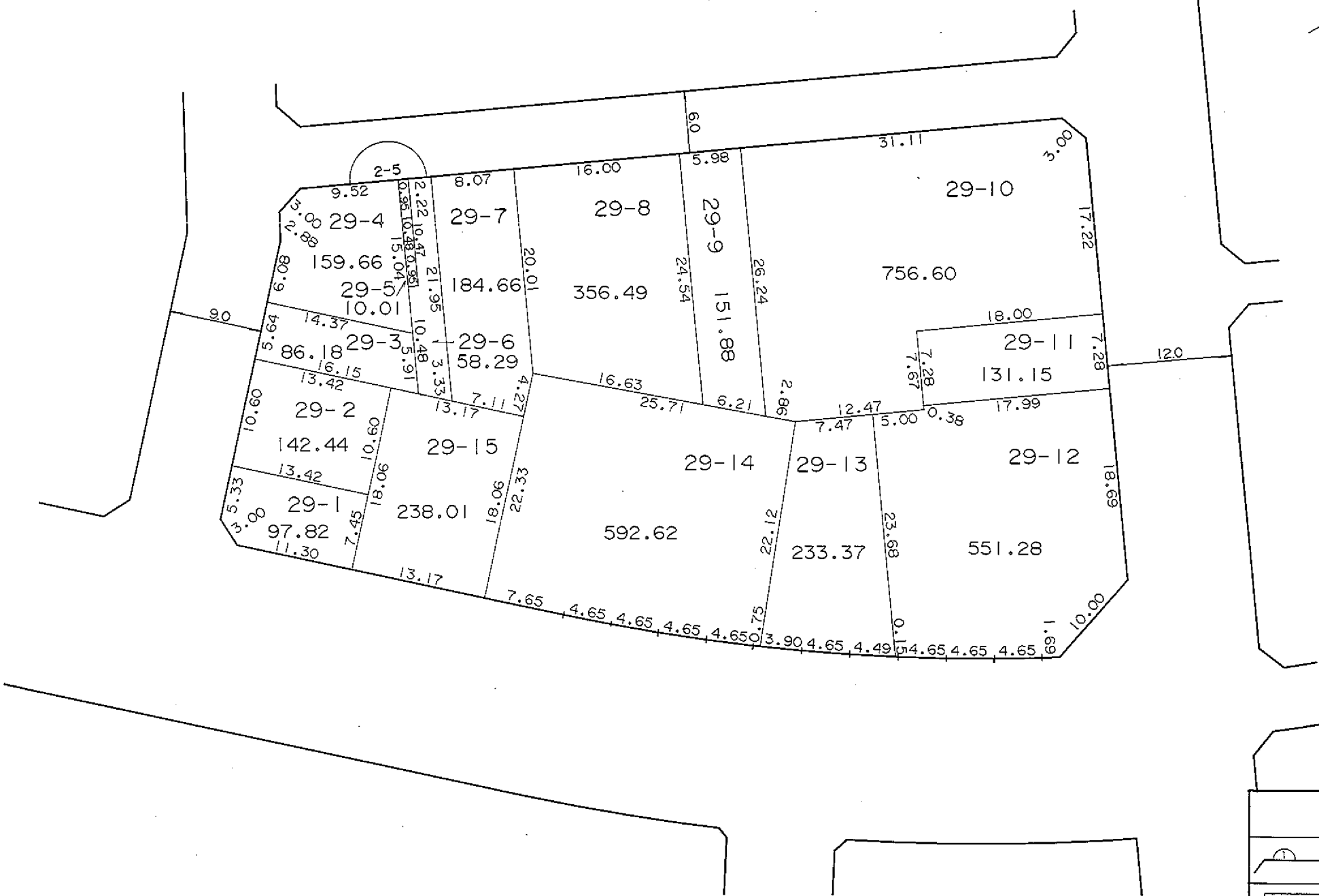

住宅・都市整備公団



# 換 地 図

縮尺 五百分之一

横浜市都筑区東山田四丁目



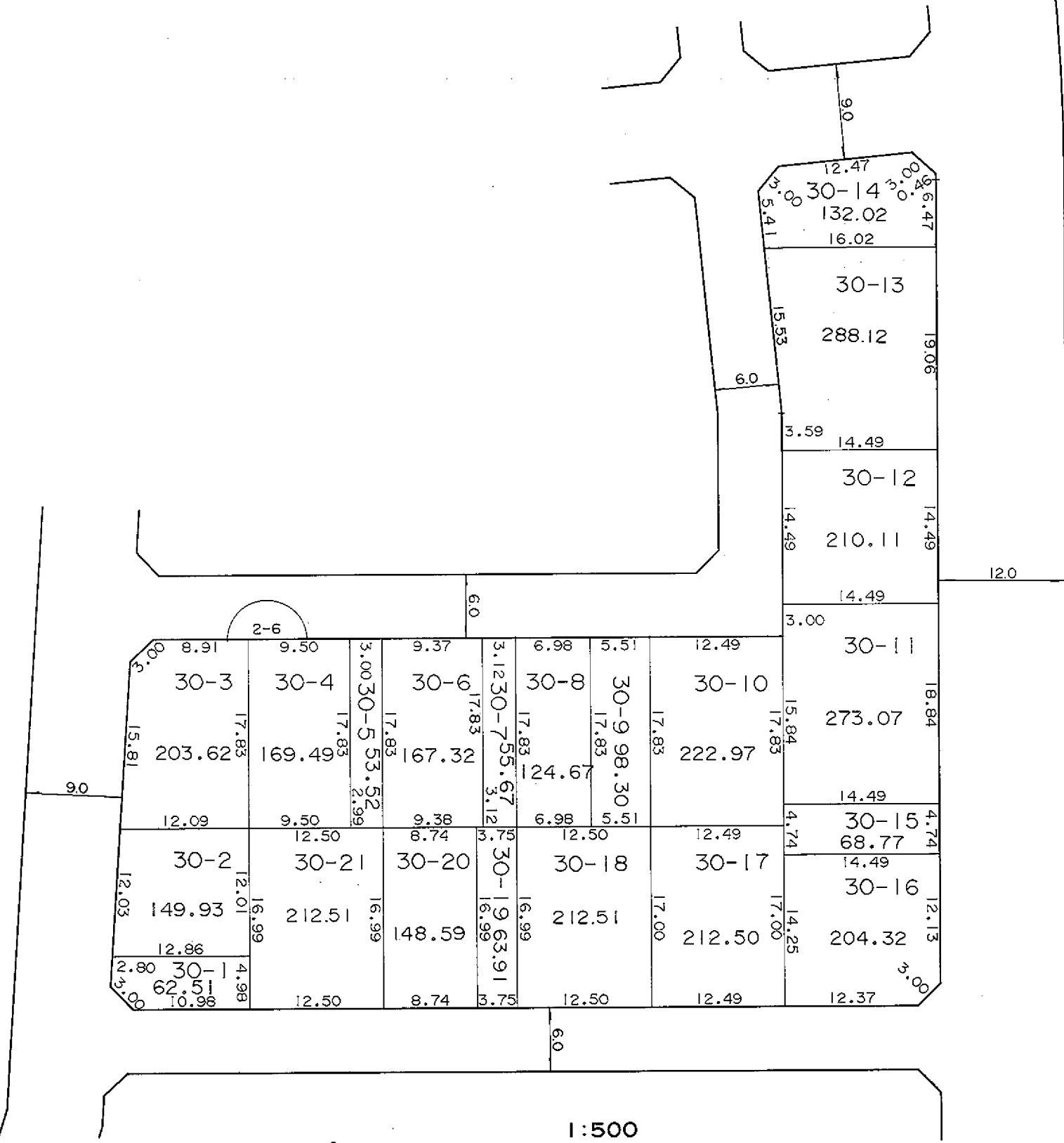
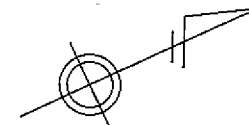
凡 例	
	街区番号
	地 番
	辺長及び換地地積(m <sup>2</sup> )
	換 地 位 置

住宅・都市整備公団

# 換 地 図

縮尺 五百分之一

横浜市都筑区東山田四丁目



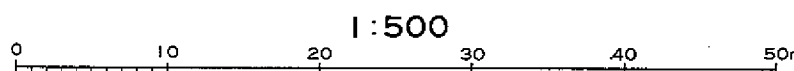
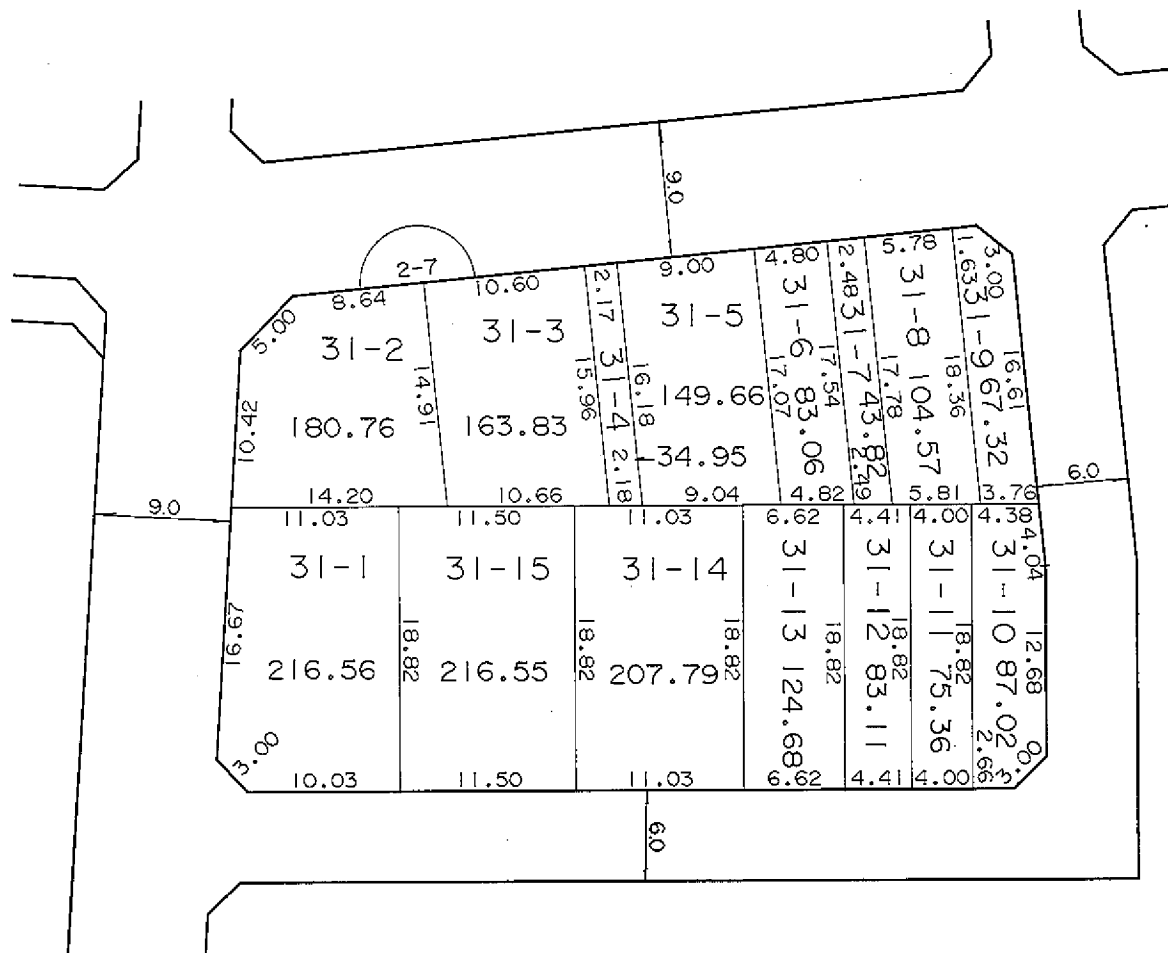
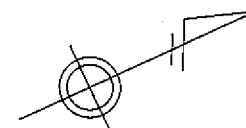
凡 例	
	街区番号
	地 番
	辺長及び換地地積(㎡)
	換地位置

住宅・都市整備公団

# 換 地 図

縮尺 五百分之一

横浜市都筑区東山田四丁目

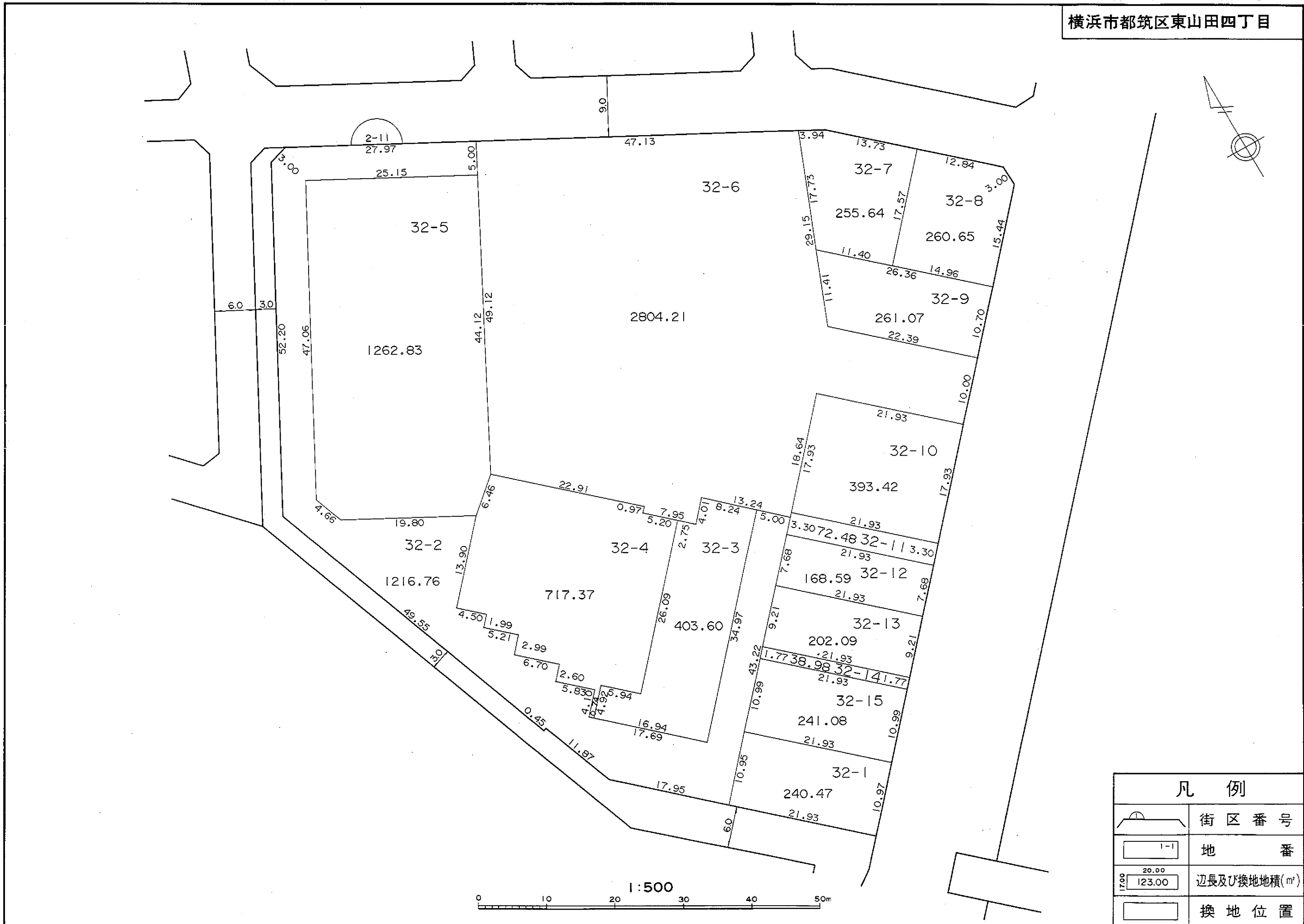


凡 例	
	街区番号
	地番
	辺長及び換地地積(m <sup>2</sup> )
	換地位置

住宅・都市整備公団

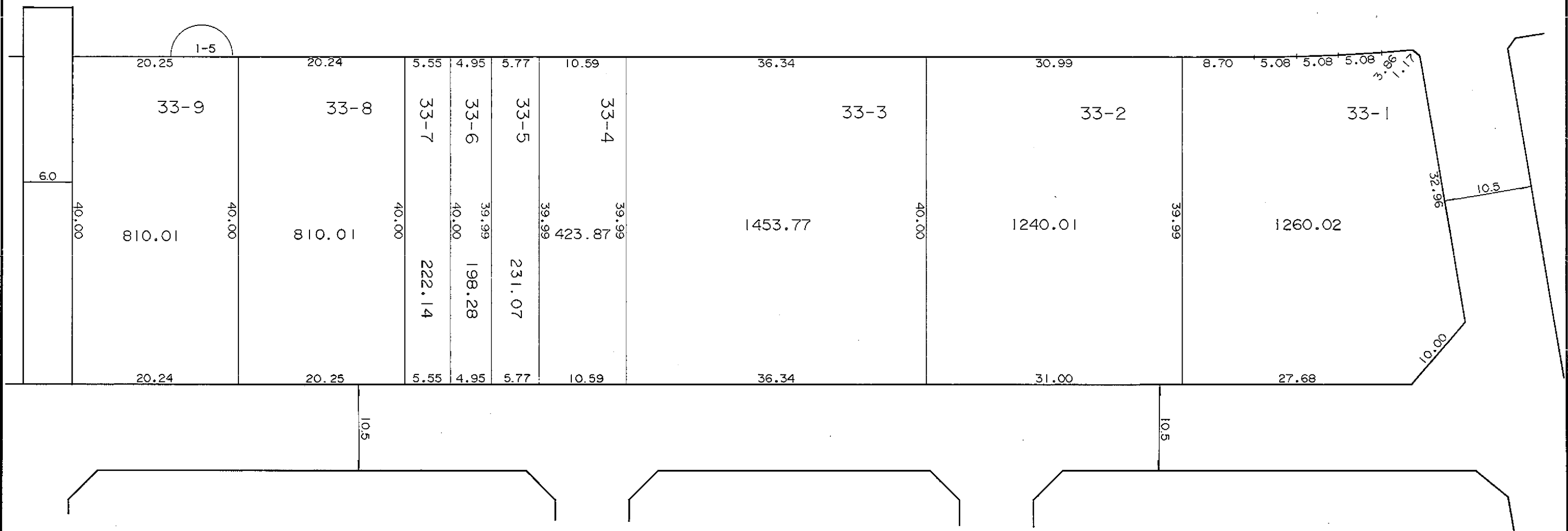
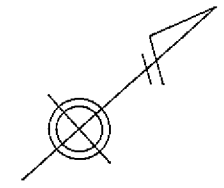
# 換地 図

横浜市都筑区東山田四丁目




住宅・都市整備公団

横浜市都筑区東山田四丁目

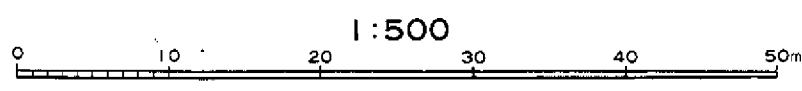
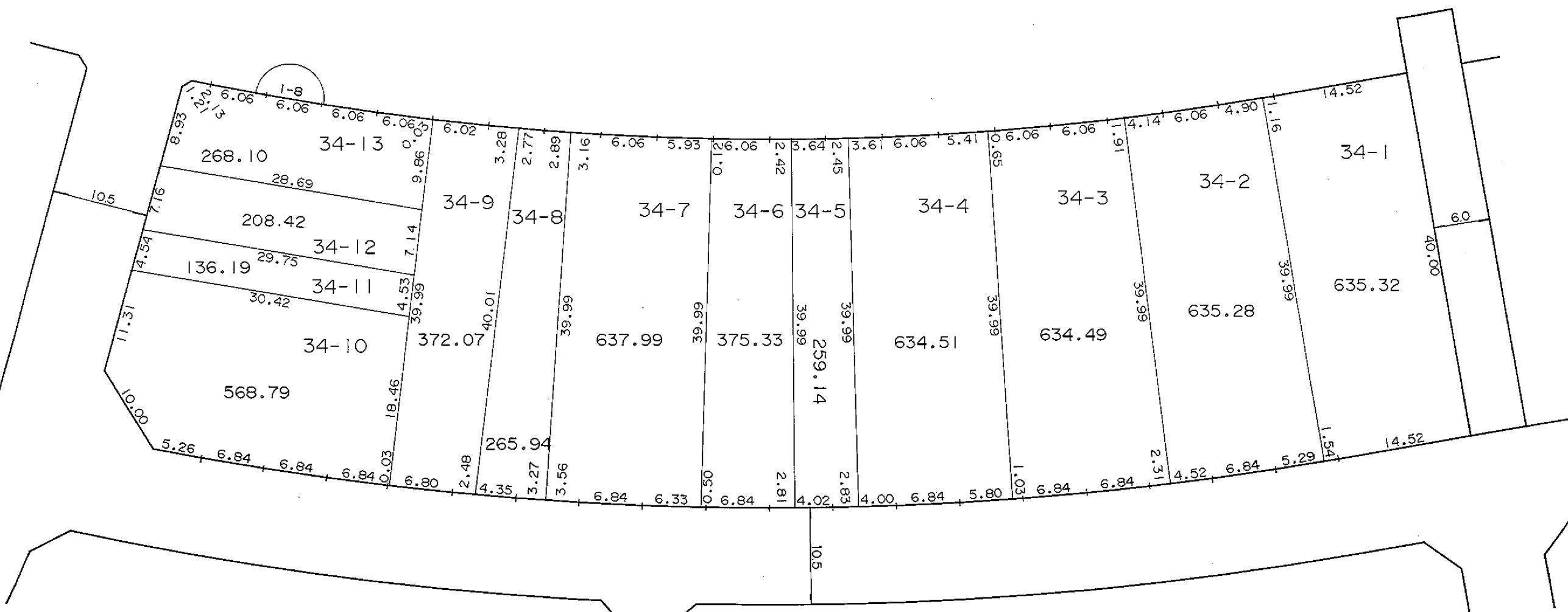
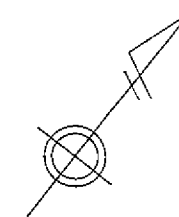


凡 例	
	街区番号
	地番
	辺長及び換地地積(m <sup>2</sup> )
	換地位置



住宅・都市整備公団

横浜市都筑区東山田四丁目



凡 例	
	街区番号
	地番
	辺長及び換地地積 (㎡)
	換地位置

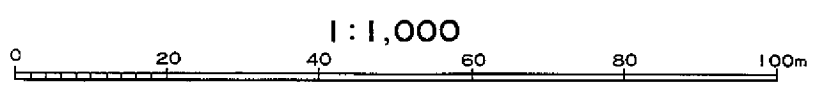
住宅・都市整備公団

横浜市都筑区東山田四丁目



東山田二丁目

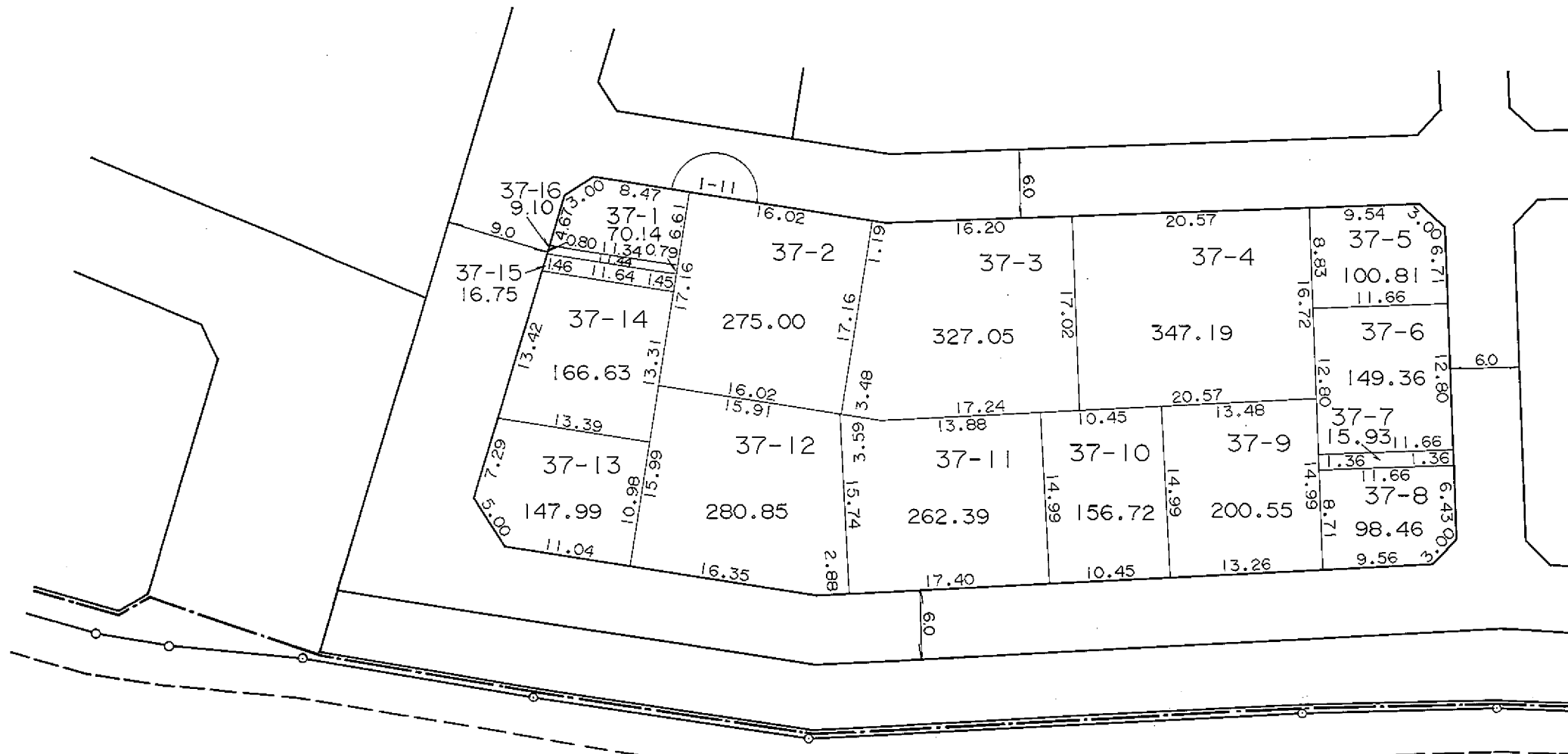
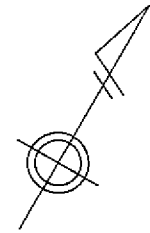
東山田三丁目



凡 例	
	街区番号
	地番
	辺長及び換地地積(m <sup>2</sup> )
	換地位置


住宅・都市整備公団

横浜市都筑区東山田四丁目



東山田町

1:500



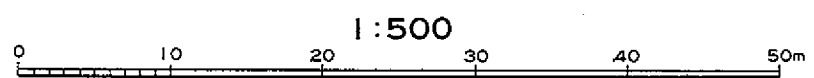
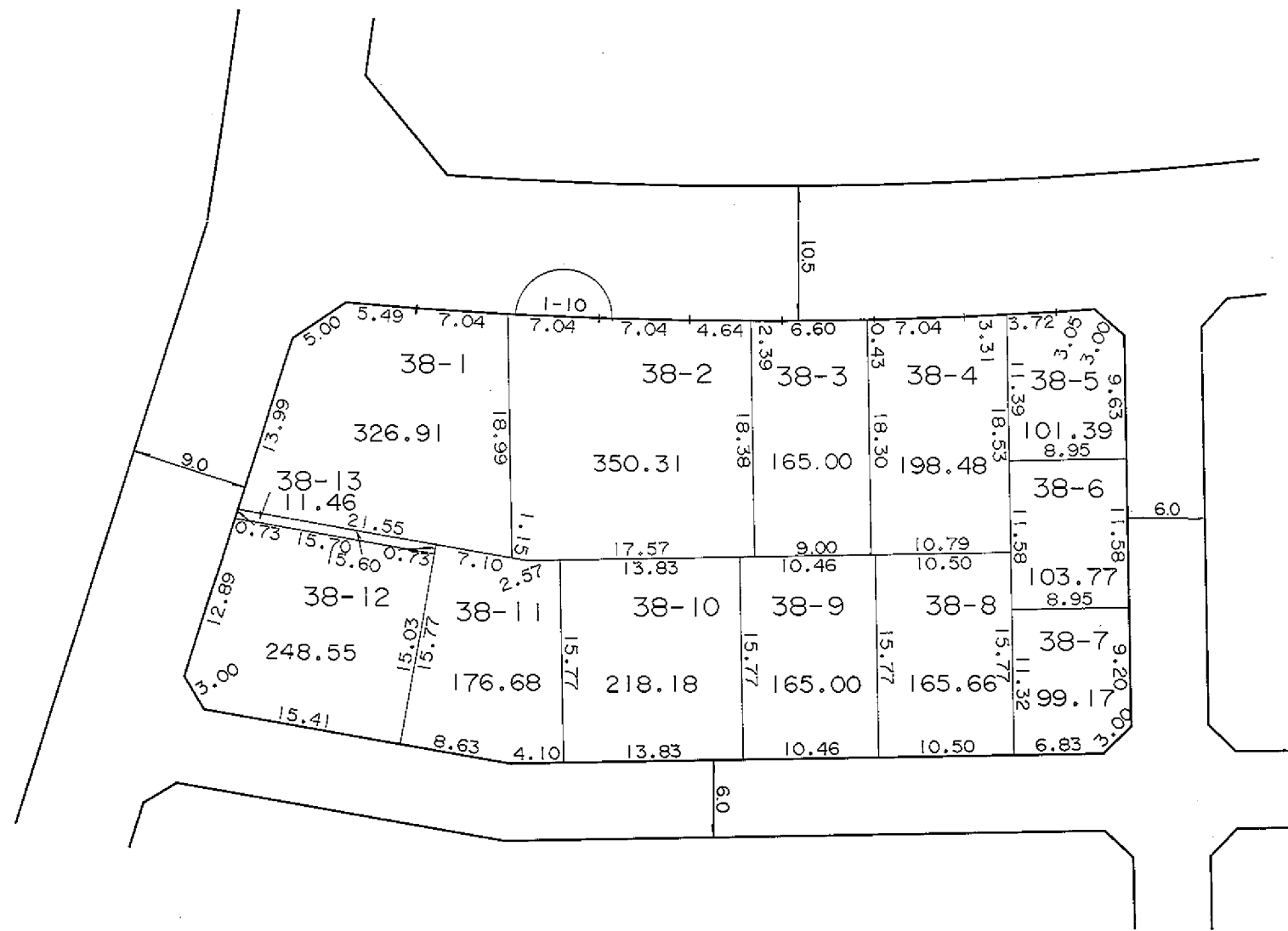
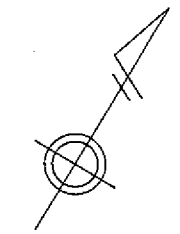
### 凡 例

	街区番号
	地番
	辺長及び換地地積(m <sup>2</sup> )
	換地位置

住宅・都市整備公団



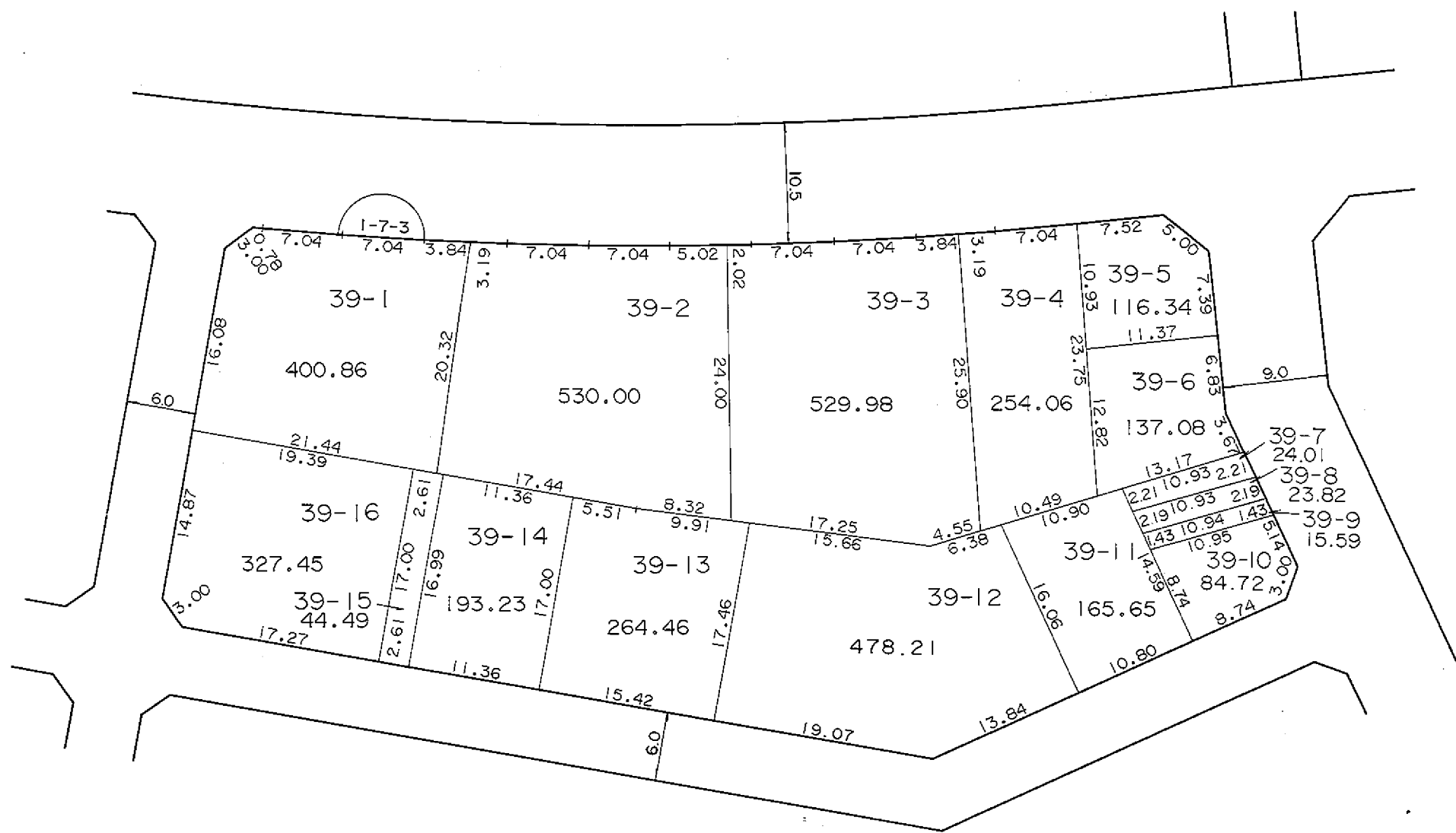
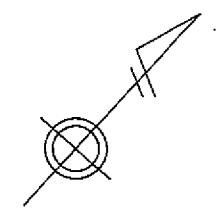
横浜市都筑区東山田四丁目



凡 例	
	街区番号
	地番
	辺長及び換地地積(m²)
	換地位置

住宅・都市整備公団

横浜市都筑区東山田四丁目



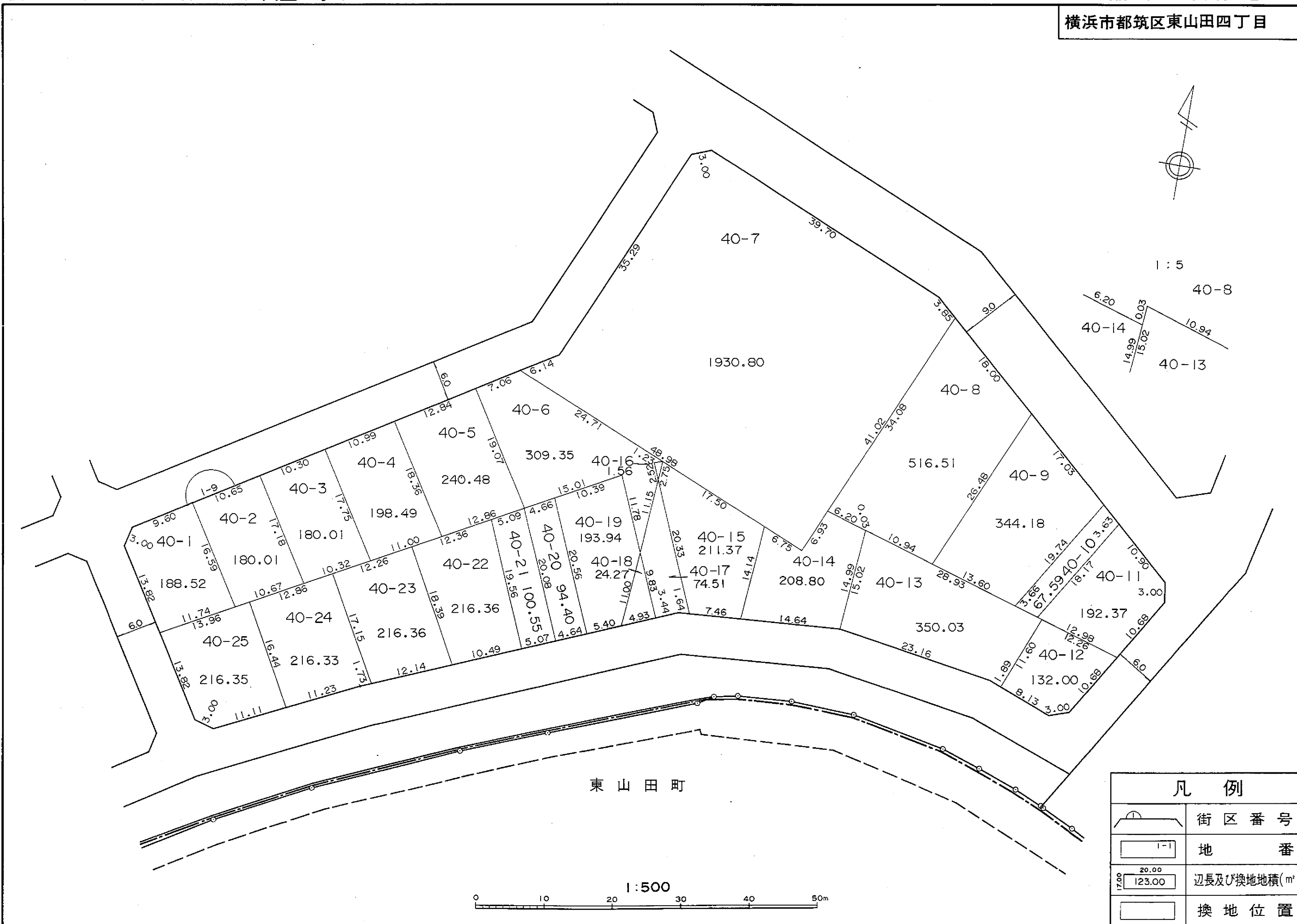
凡 例	
	街区番号
	地 番
	辺長及び換地地積(m <sup>2</sup> )
	換地位置

住宅・都市整備公団

# 換地 図

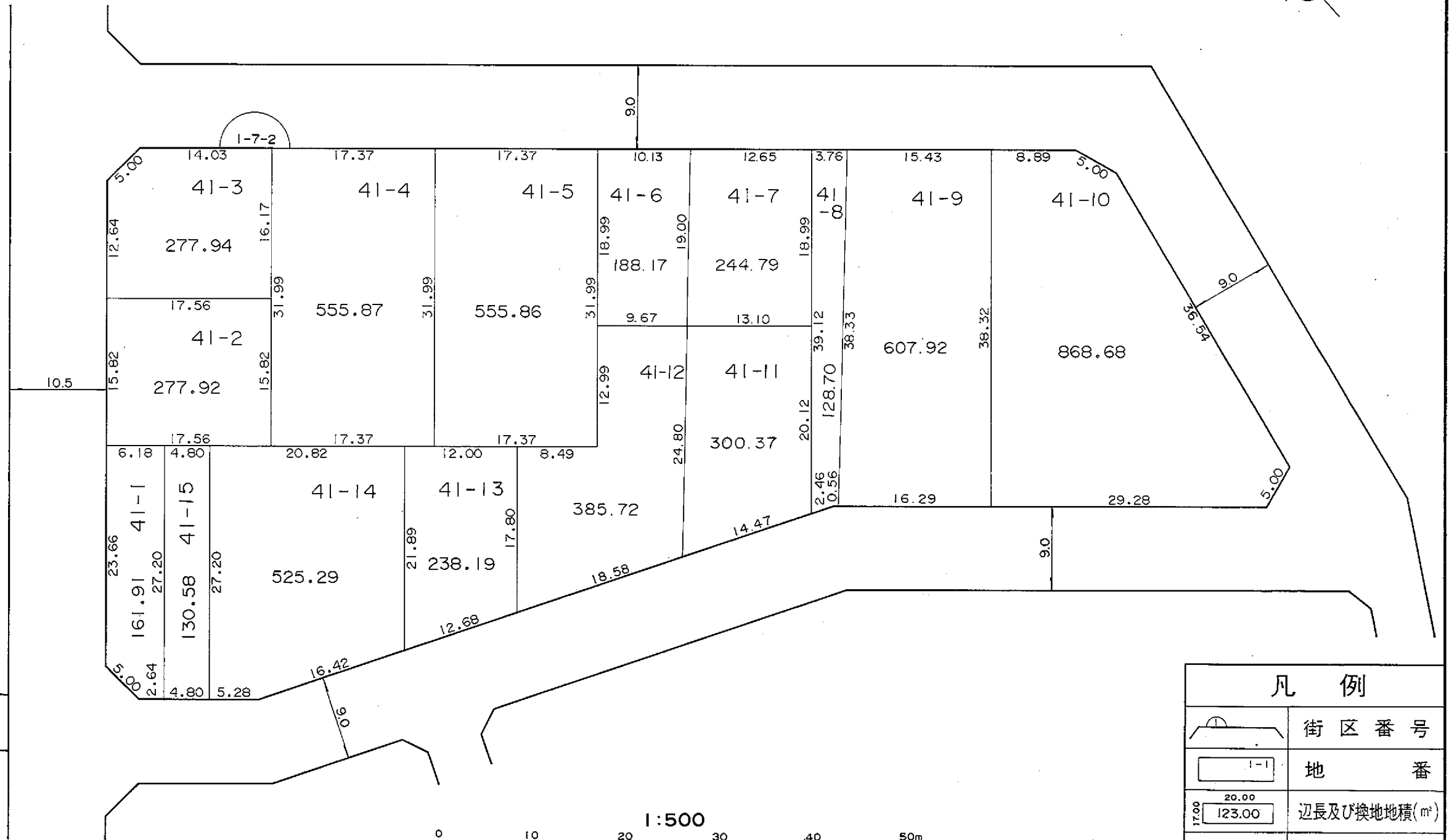
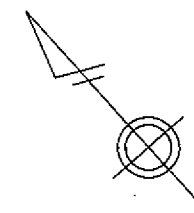
縮尺 五百分之一

横浜市都筑区東山田四丁目



住宅・都市整備公団

横浜市都筑区東山田四丁目



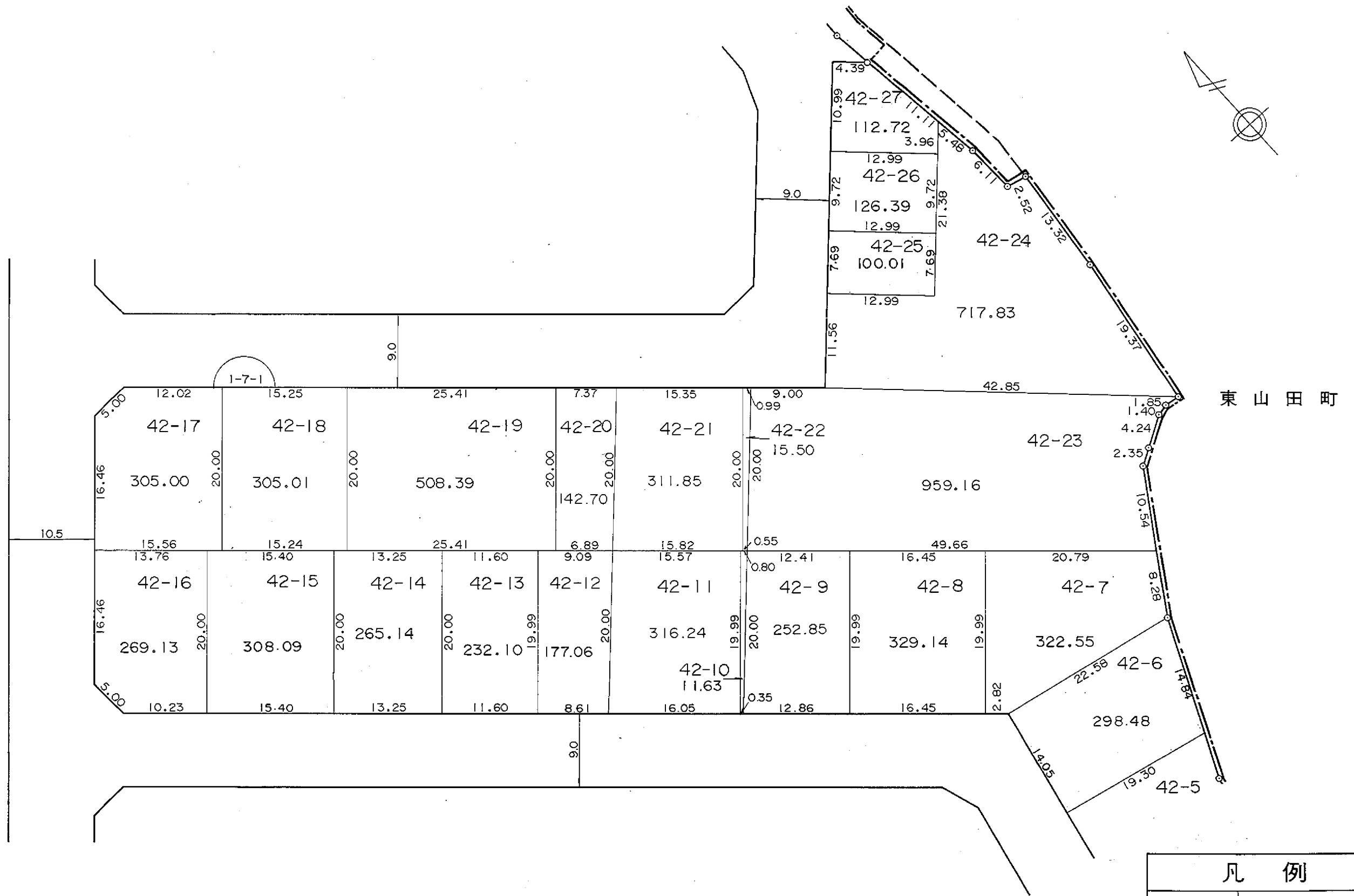
住宅・都市整備公団

凡 例	
	街区番号
	地番
	辺長及び換地地積(m <sup>2</sup> )
	換地位置


# 換 地 図

縮尺 五百分之一

横浜市都筑区東山田四丁目

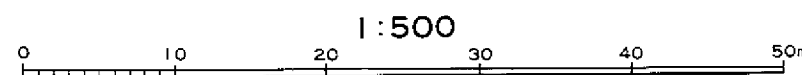
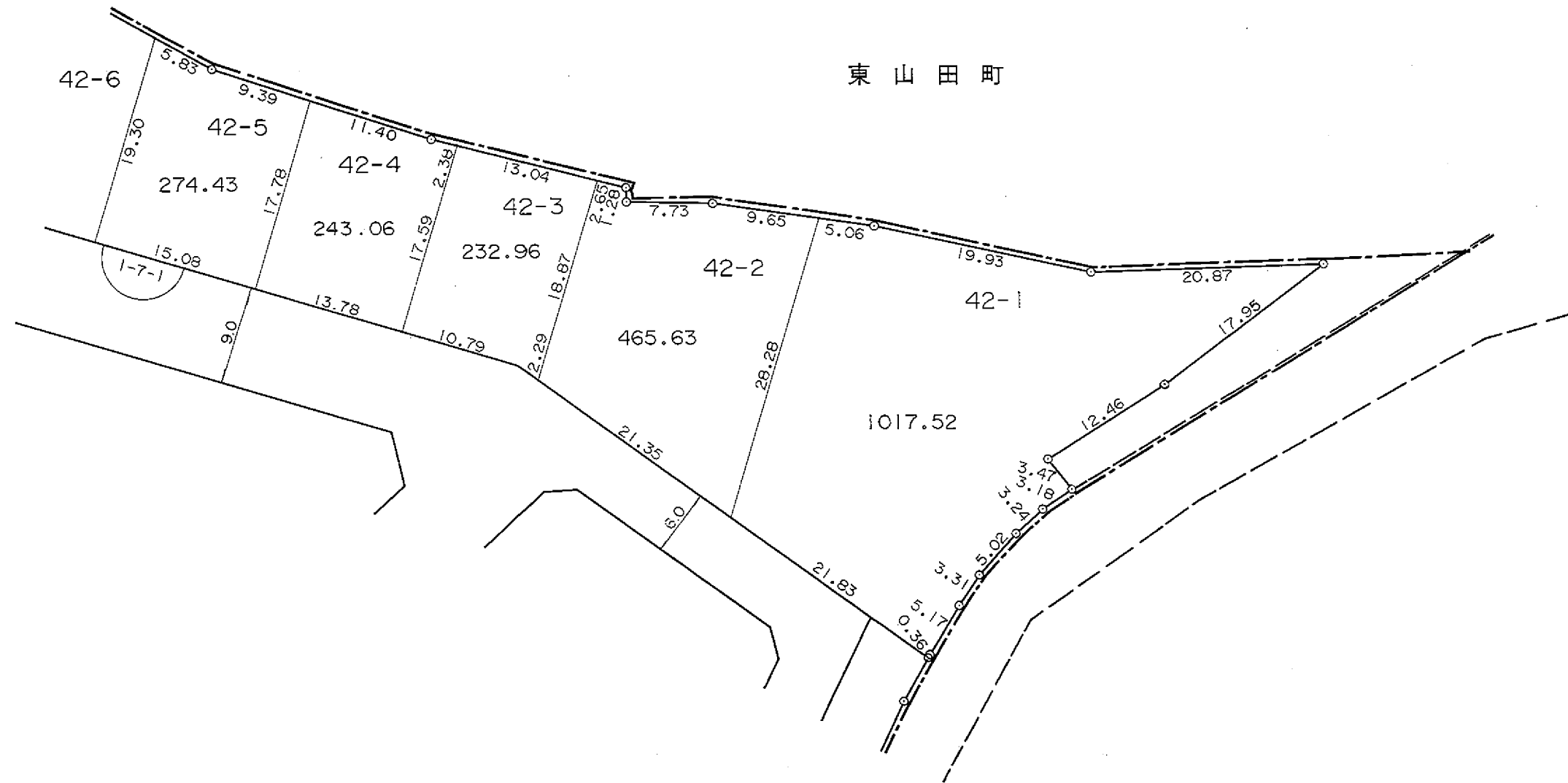
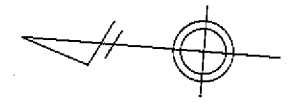


凡 例	
	街区番号
	地 番
	辺長及び換地地積(m <sup>2</sup> )
	換地位置



住宅・都市整備公団

横浜市都筑区東山田四丁目




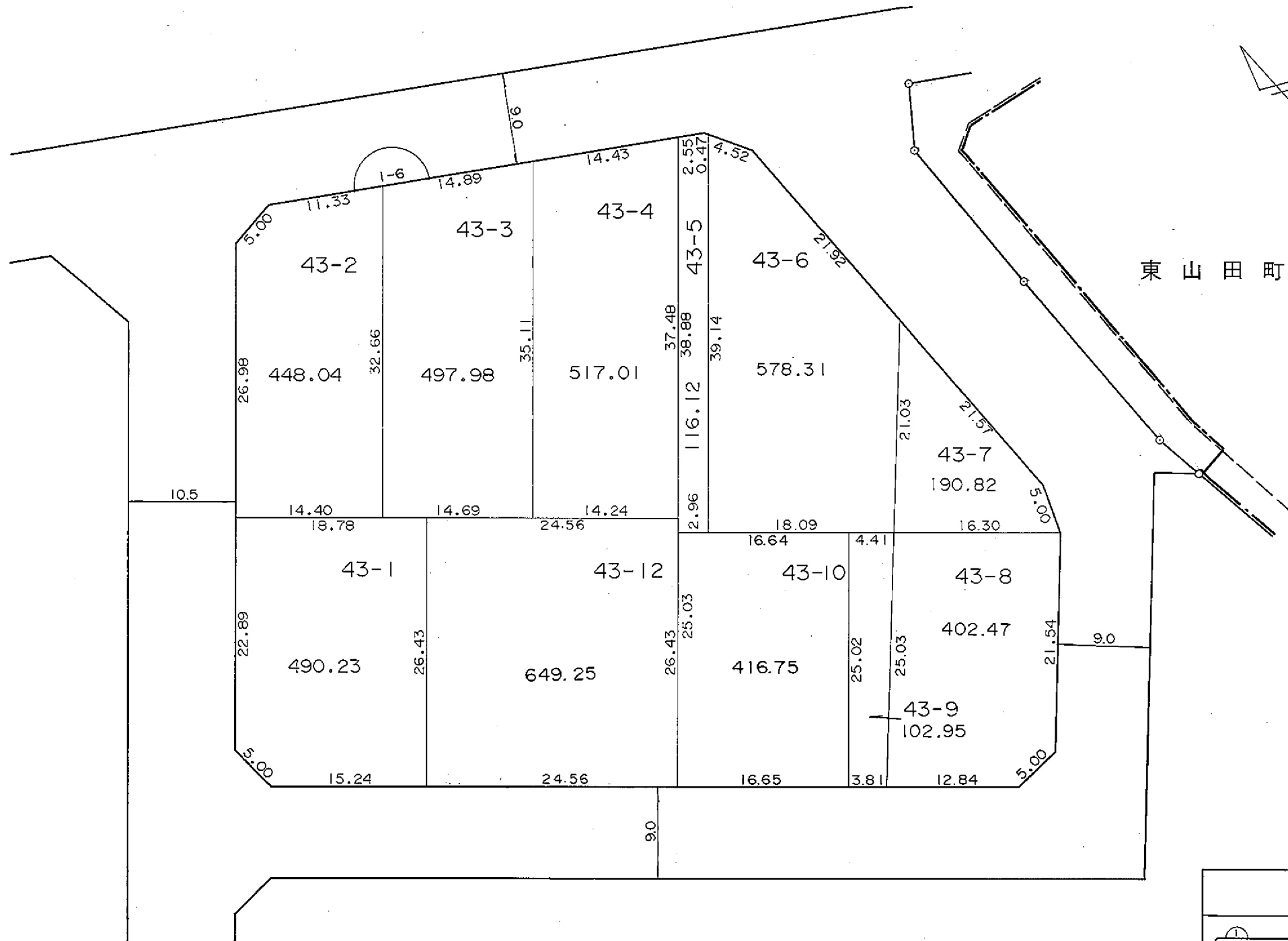
凡 例	
	街区番号
	地 番
	辺長及び換地地積(m <sup>2</sup> )
	換地位置

住宅・都市整備公団

# 換 地 図

縮尺 五百分之一

横浜市都筑区東山田四丁目



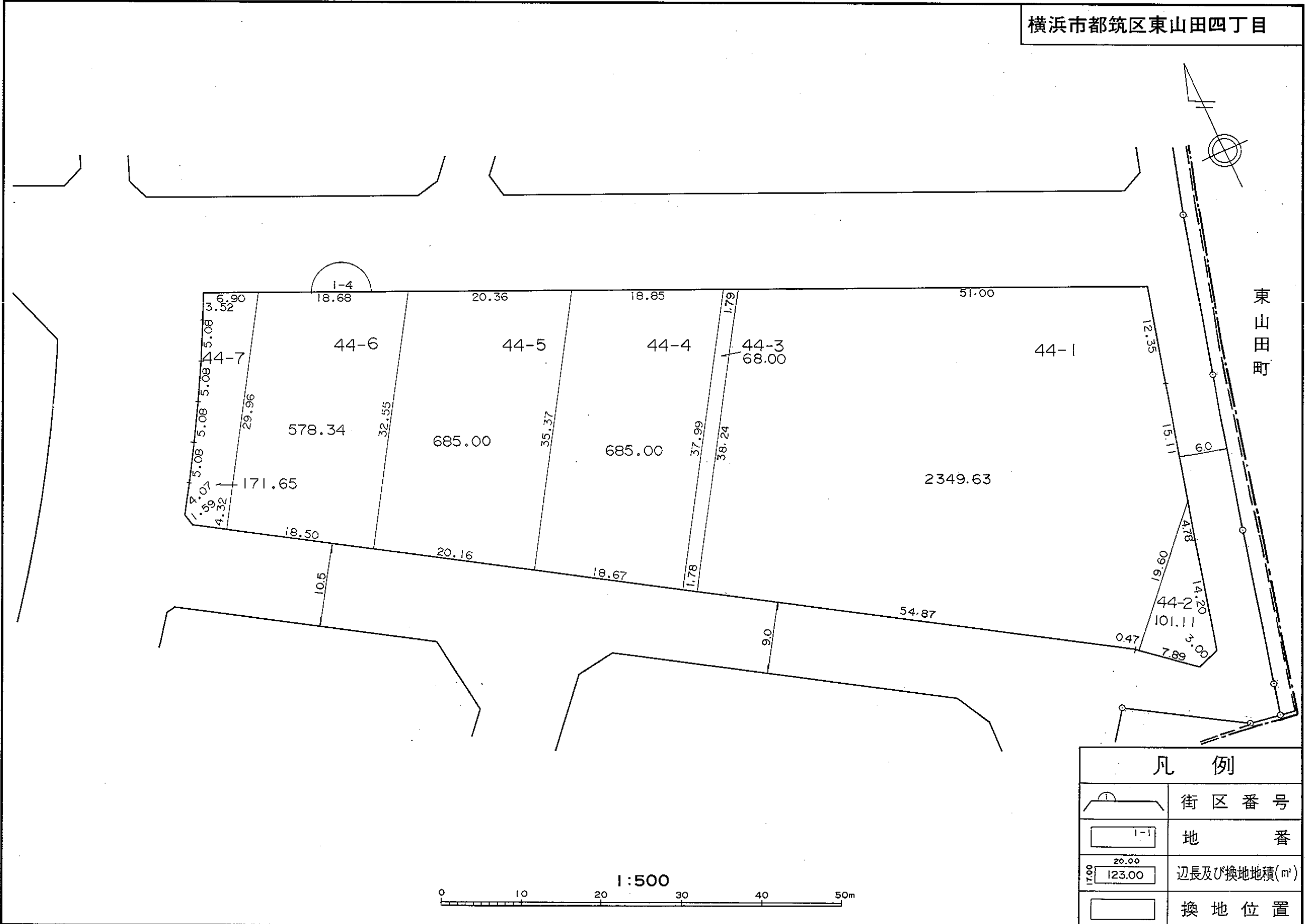
凡 例	
	街区番号
	地 番
	辺長及び換地地積(m <sup>2</sup> )
	換 地 位 置

住宅・都市整備公団

# 換 地 図

縮尺 五百分之一

横浜市都筑区東山田四丁目



住宅・都市整備公団

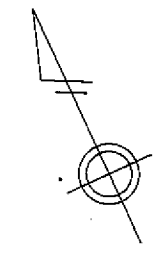
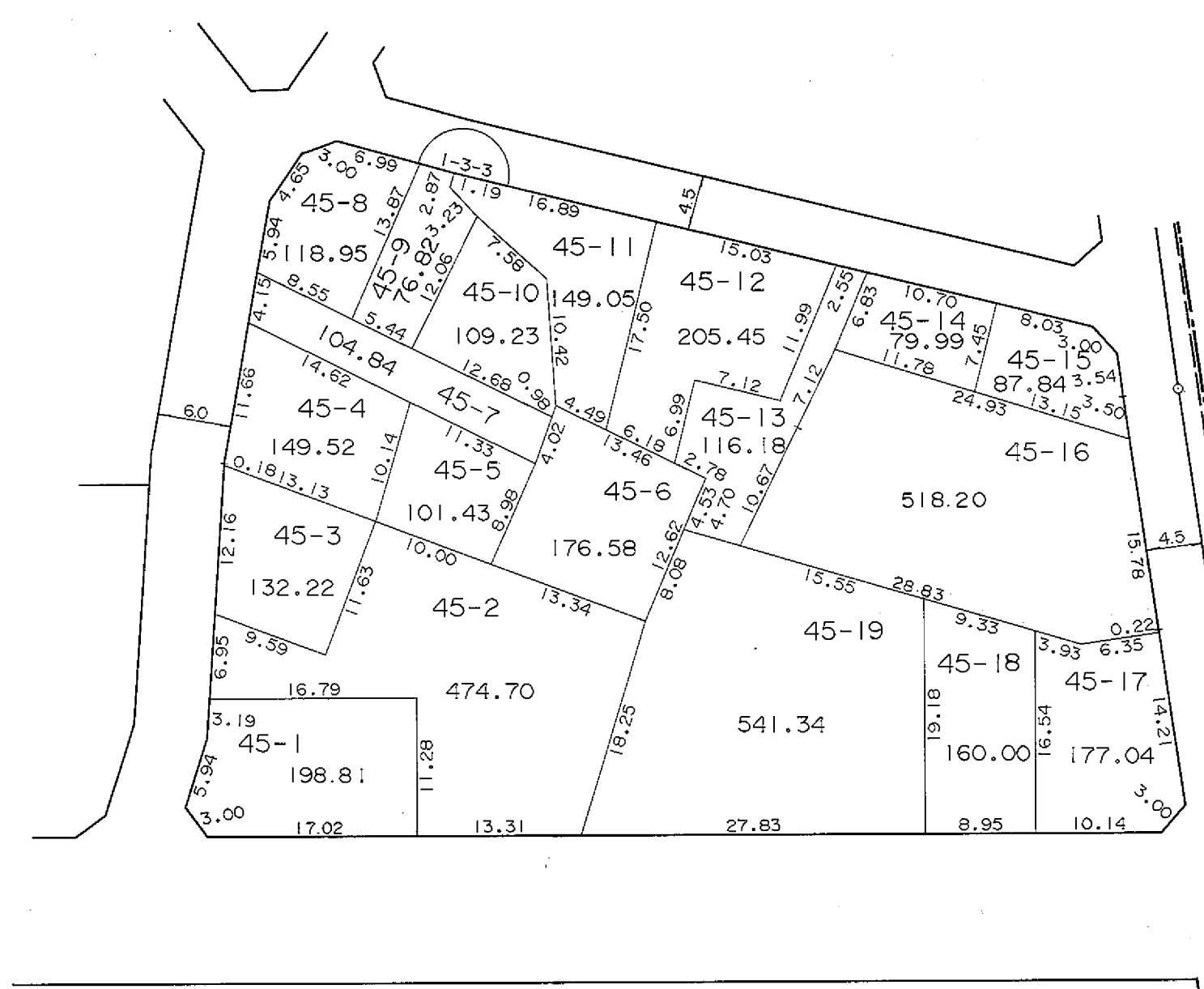
凡 例	
	街区番号
	地 番
	辺長及び換地地積(m <sup>2</sup> )
	換地位置



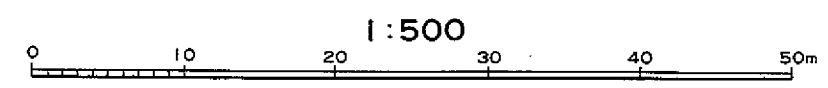
# 換 地 図

縮尺 五百分之一

横浜市都筑区東山田四丁目



東山田町



凡 例	
	街区番号
	地番
	辺長及び換地地積(m <sup>2</sup> )
	換地位置


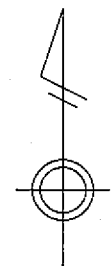
住宅・都市整備公団

# 換 地 図

縮尺 五百分之一

横浜市都筑区東山田四丁目

川 崎 市



凡 例	
	街区番号
	地 番
	辺長及び換地地積(m <sup>2</sup> )
	換地位置

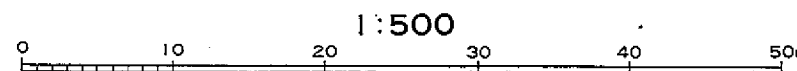
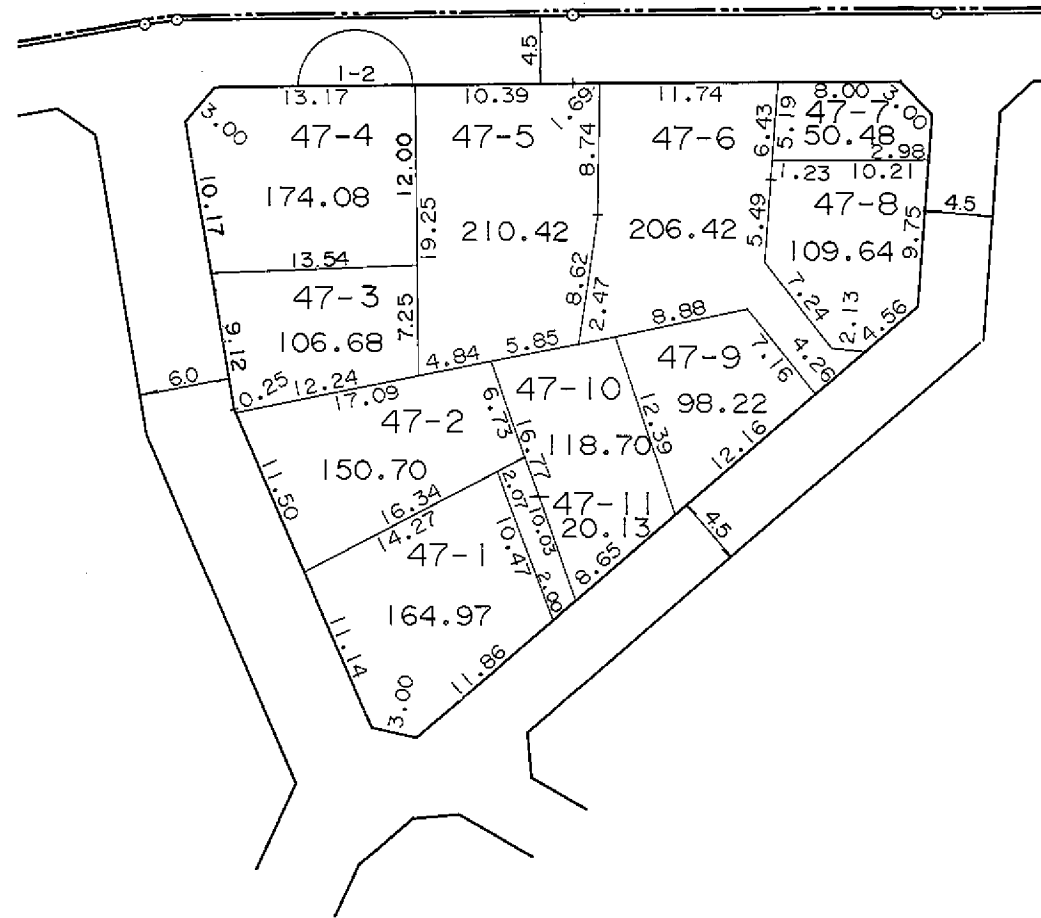
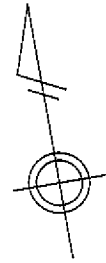
住宅・都市整備公団

# 換 地 図

縮尺 五百分之一

横浜市都筑区東山田四丁目

川 崎 市



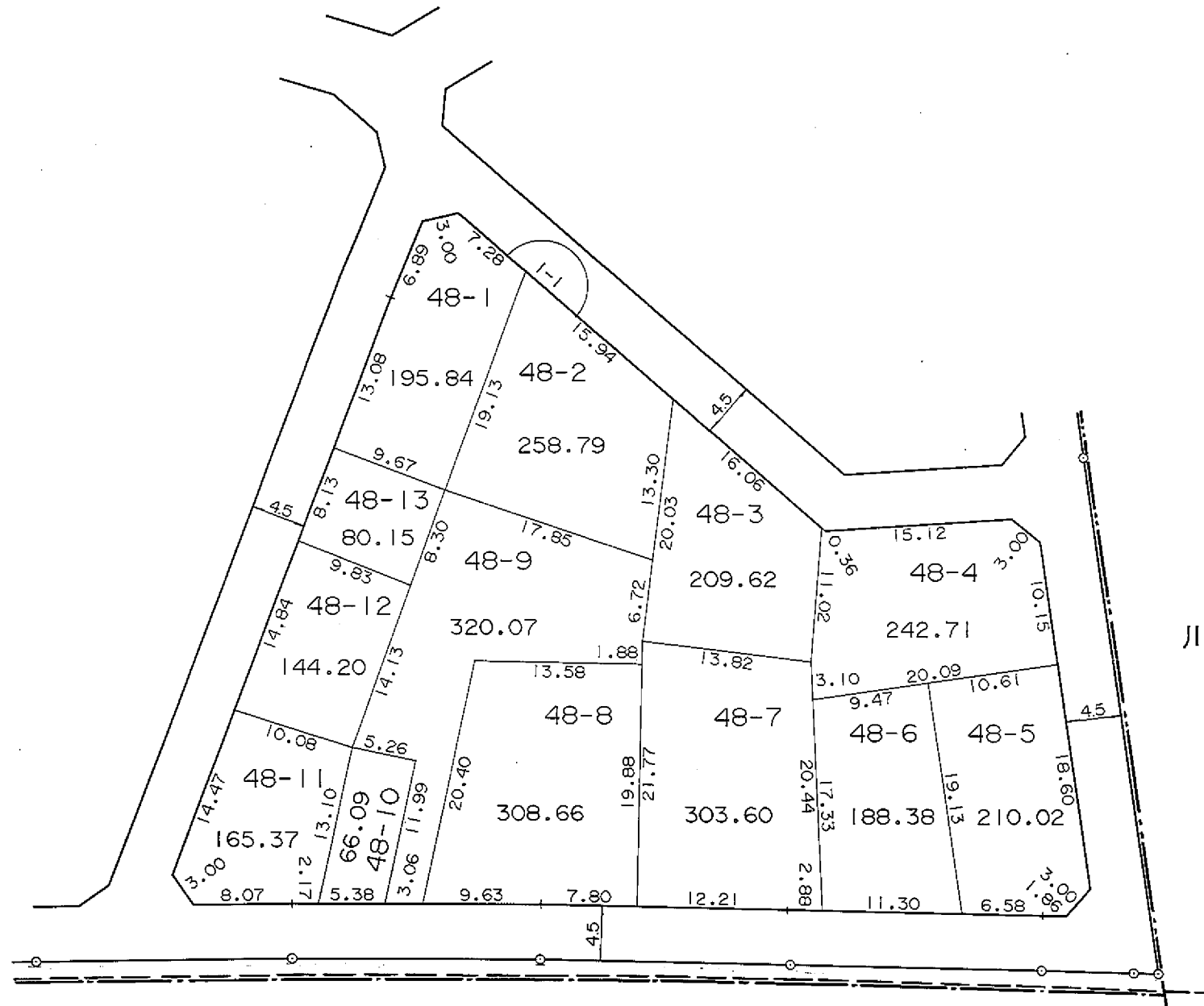
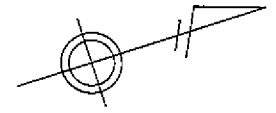
凡 例	
	街区番号
	地 番
	辺長及び換地地積(m <sup>2</sup> )
	換地位置

住宅・都市整備公団

# 換 地 図


縮尺 五百分之一

横浜市都筑区東山田四丁目



川 崎 市

東 山 田 町



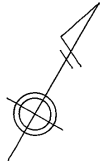
凡 例	
	街区番号
	地 番
	辺長及び換地地積(m <sup>2</sup> )
	換地位置

住宅・都市整備公団

# 横浜北部新都市第一地区 土地区画整理事業


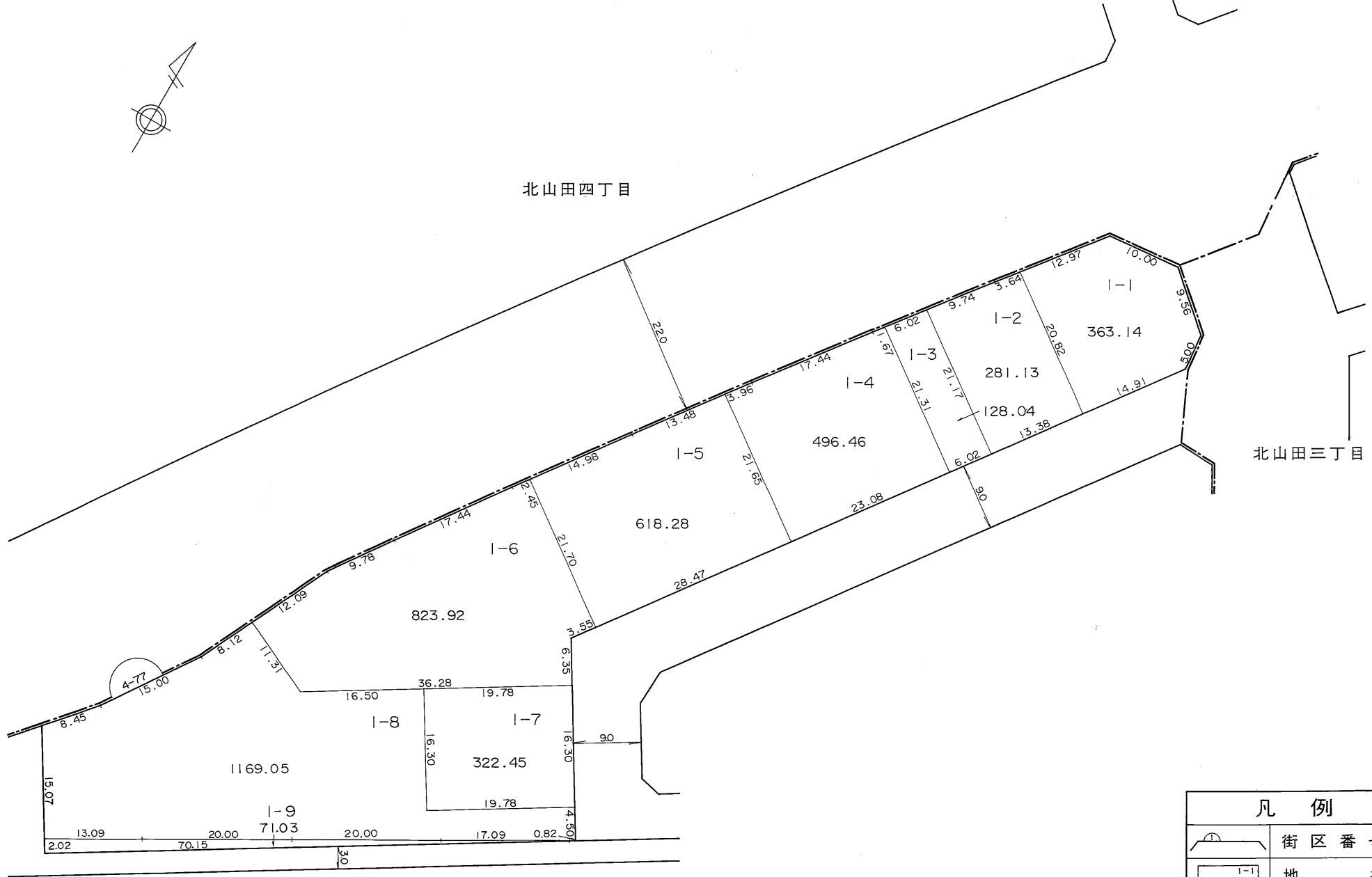
## 南山田一丁目

横浜市都筑区南山田一丁目



北山田四丁目

北山田三丁目



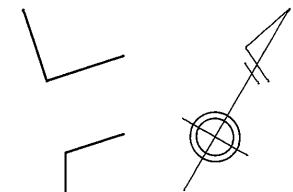
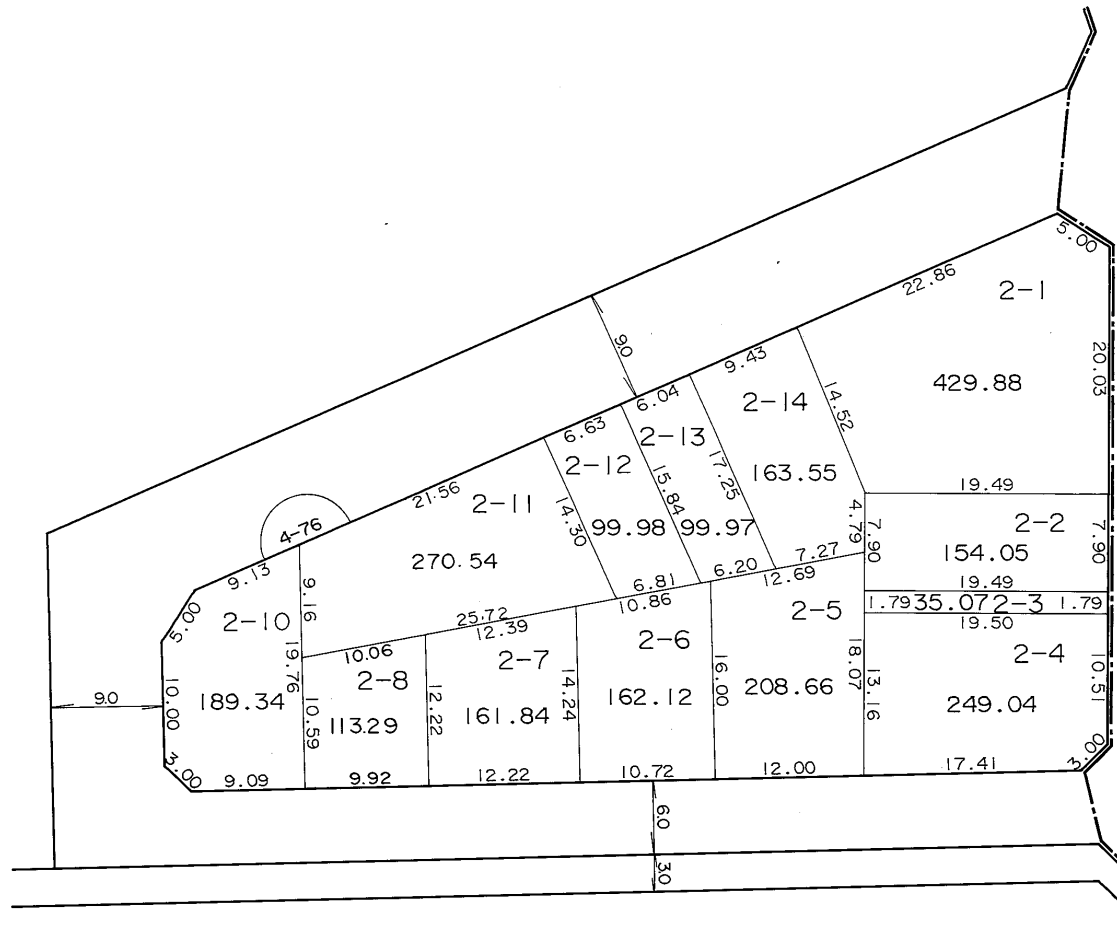
凡 例	
	街区番号
	地番
	辺長及び換地地積 (㎡)
	換地位置

住宅・都市整備公団


# 換 地 図

縮尺 五百分之一

横浜市都筑区南山田一丁目



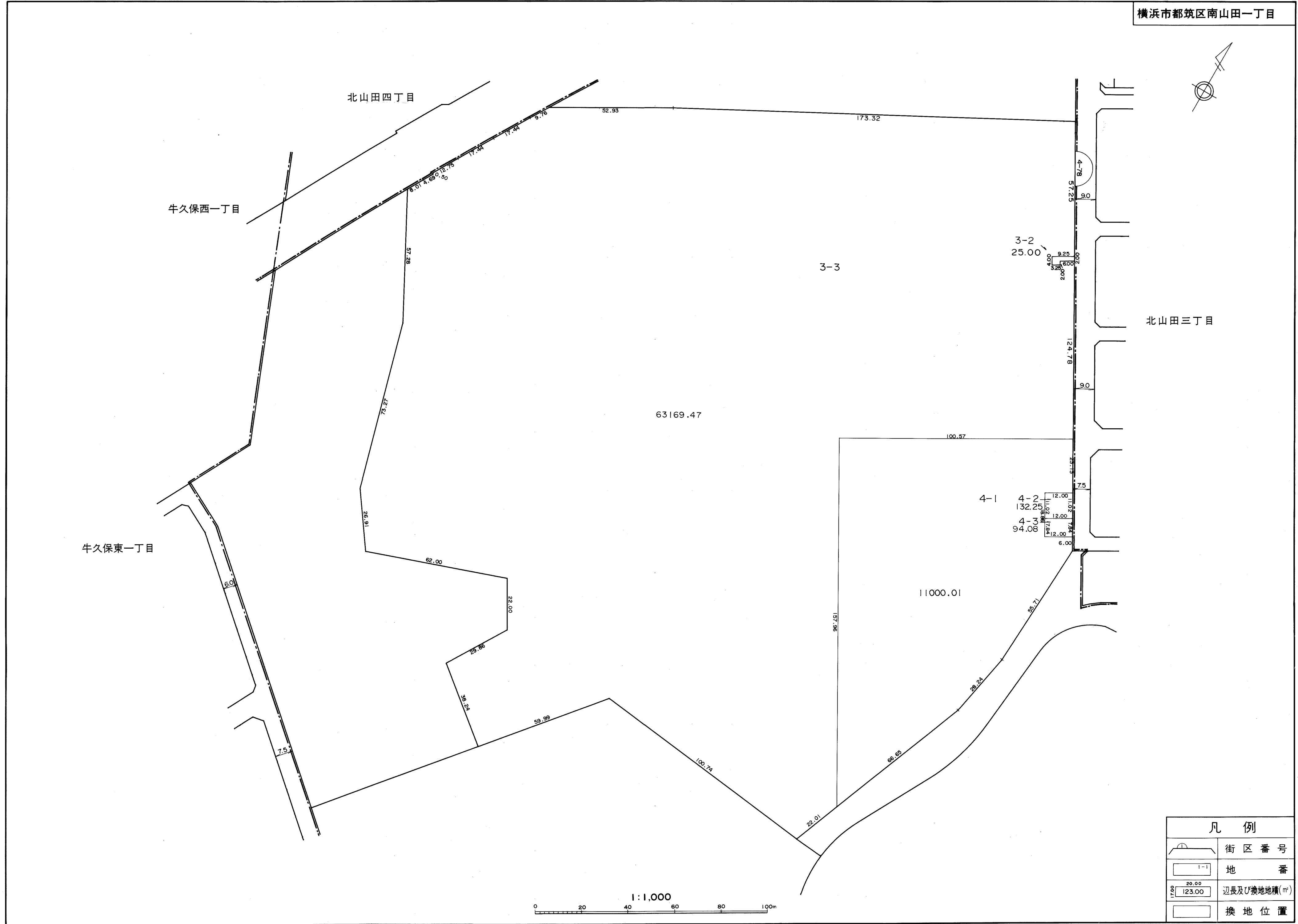
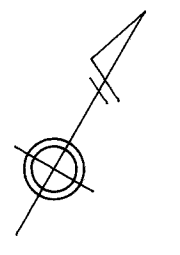
北山田三丁目



凡 例	
	街区番号
	地番
	辺長及び換地地積(m <sup>2</sup> )
	換地位置

住宅・都市整備公団

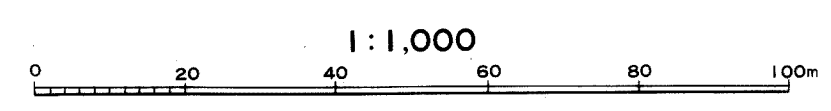
横浜市都筑区南山田一丁目



北山田三丁目

3-2  
25.00

4-1  
4-2  
132.25  
4-3  
94.06



凡 例	
	街区番号
	地番
	辺長及び換地地積(m <sup>2</sup> )
	換地位置

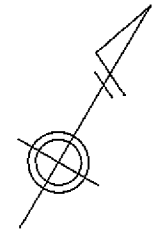
住宅・都市整備公団



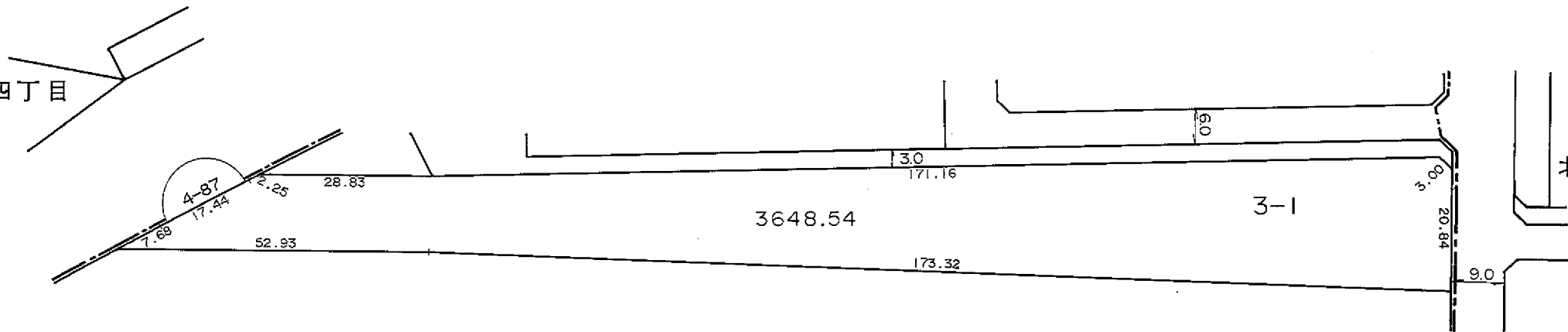
# 換地 図

縮尺 千分之一

横浜市都筑区南山田一丁目




北山田四丁目



北山田三丁目

## 凡 例

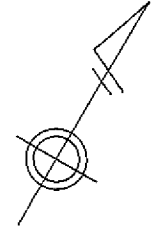
	街区番号
	地番
	辺長及び換地地積(m <sup>2</sup> )
	換地位置



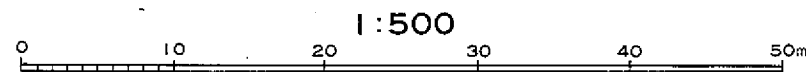
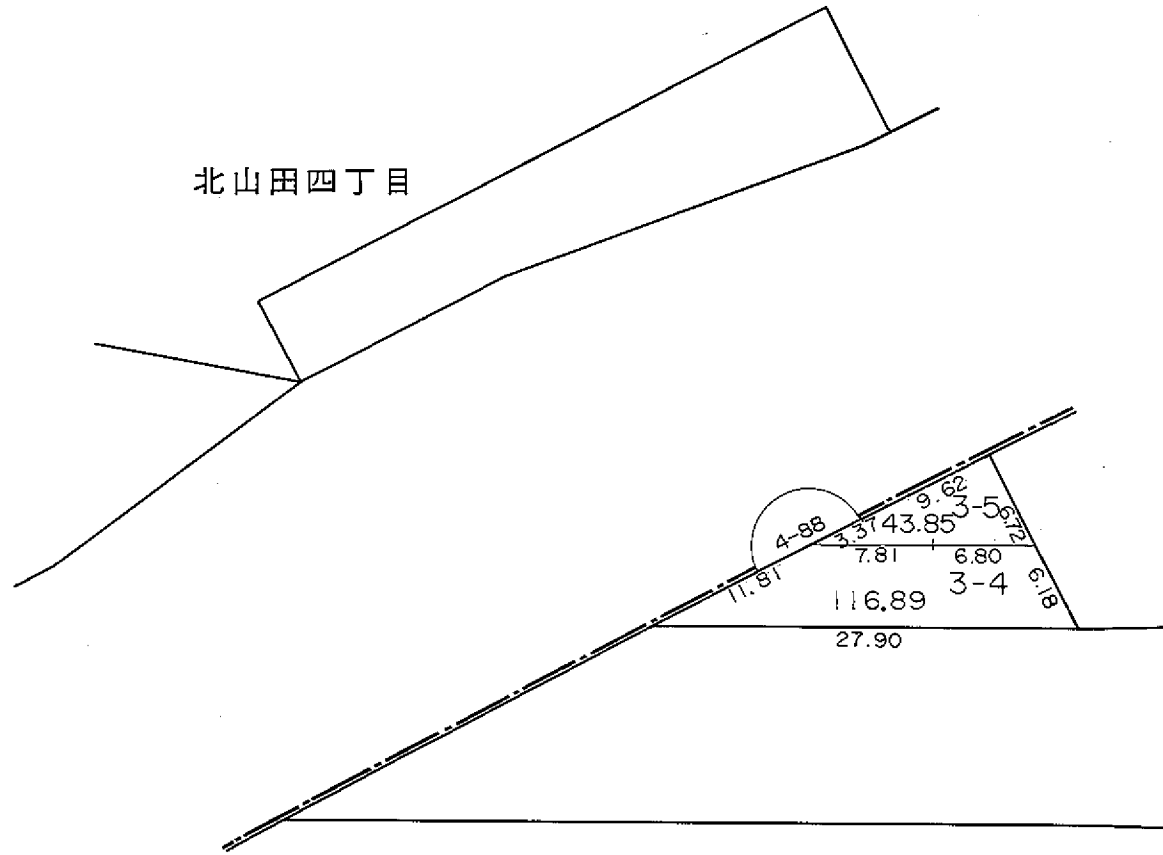
# 換 地 図

縮尺 五百分之一

横浜市都筑区南山田一丁目



北山田四丁目

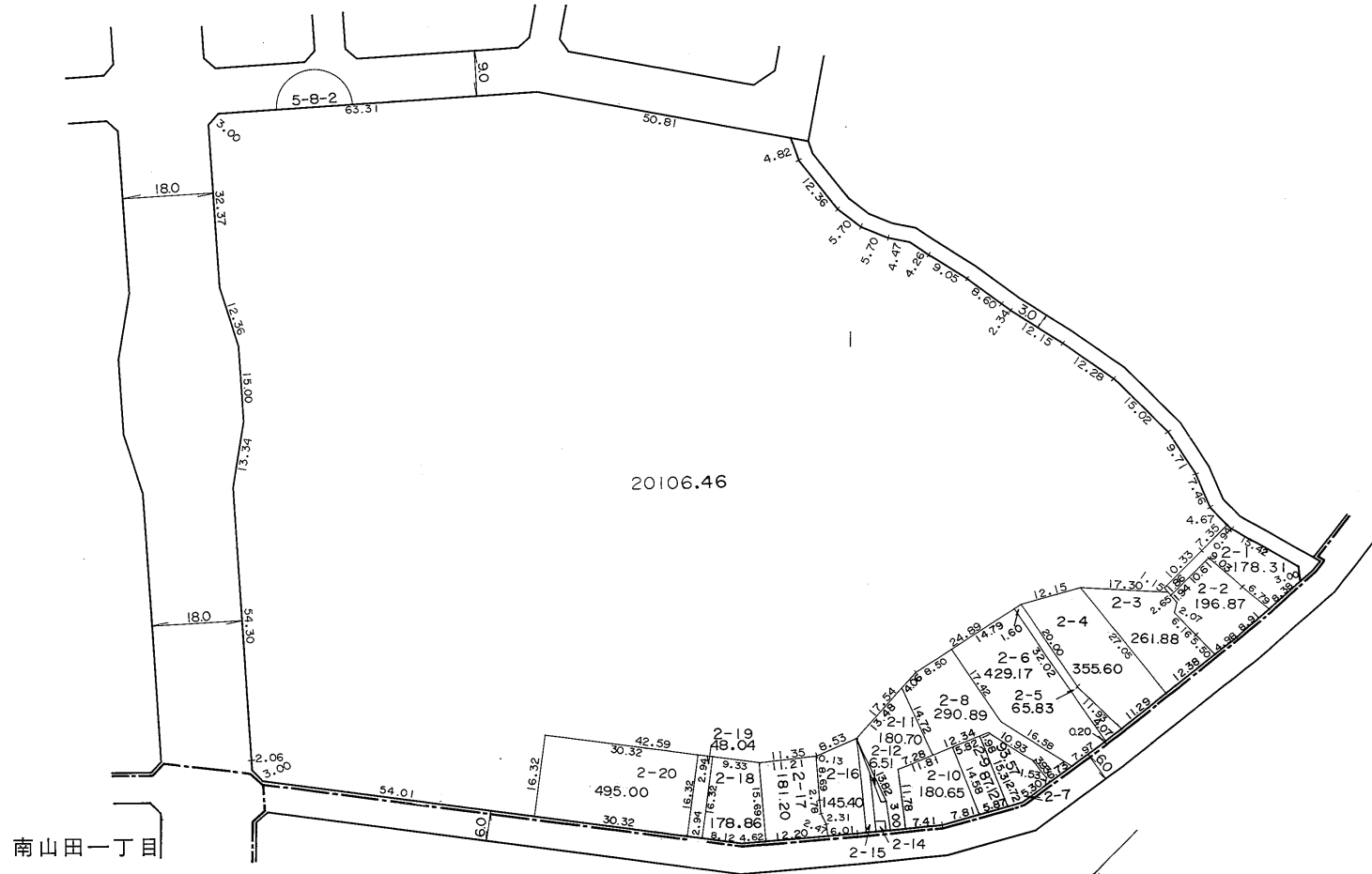
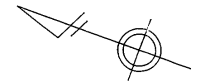


凡 例	
	街区番号
	地 番
	辺長及び換地積(m <sup>2</sup> )
	換地位置

# 横浜北部新都市第一地区 土地区画整理事業

## 南山田二丁目

横浜市都筑区南山田二丁目



南山田一丁目

牛久保東二丁目

1:500

1:200

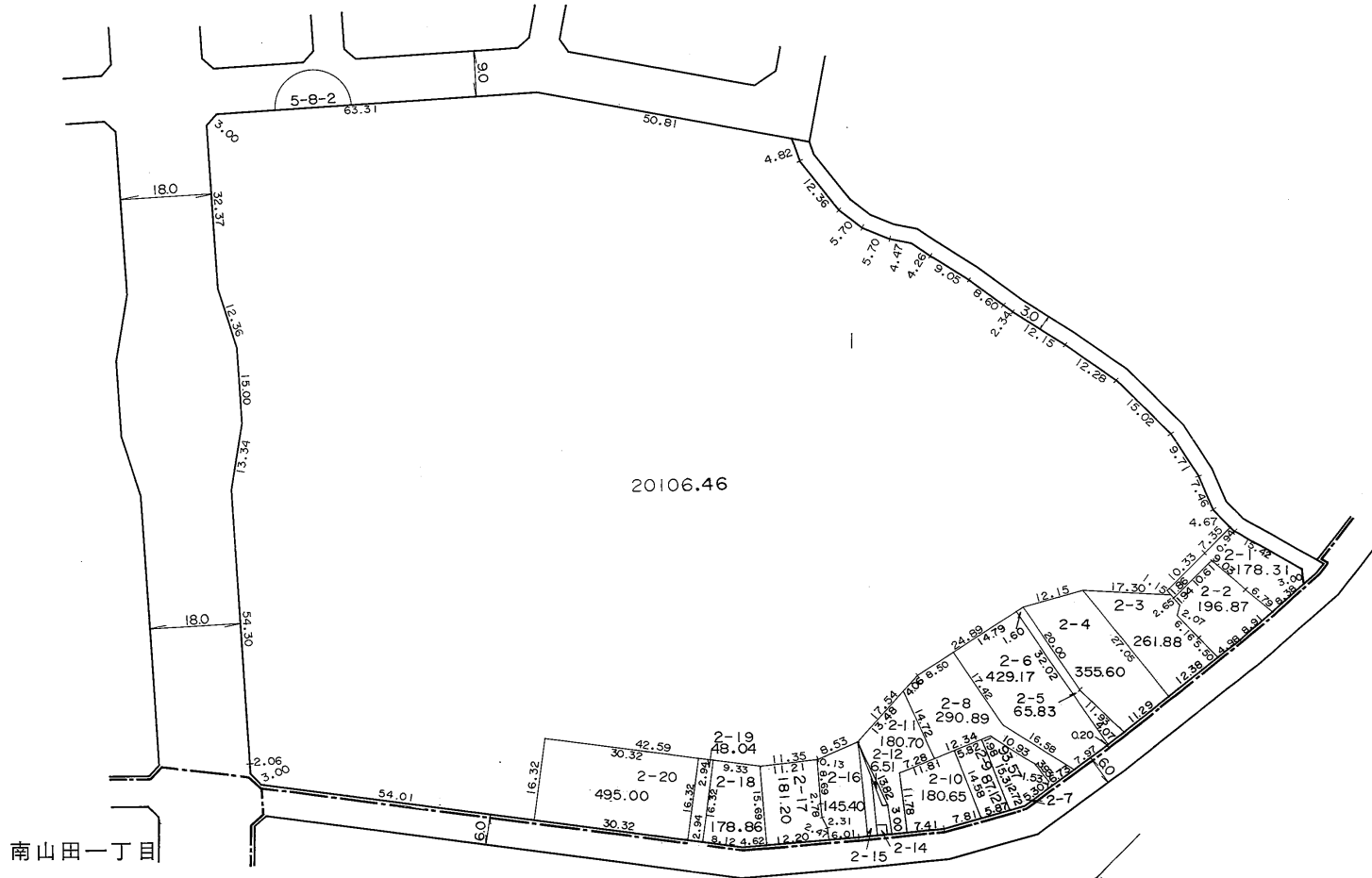
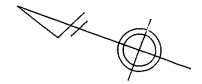
1:1,000



凡 例	
	街区番号
	地 番
	辺長及び換地地積(㎡)
	換地位置

住宅・都市整備公団

横浜市都筑区南山田二丁目



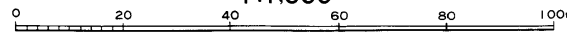
南山田一丁目

牛久保東二丁目

1:500

1:200

1:1,000



凡 例	
	街区番号
	地 番
	辺長及び換地地積(㎡)
	換地位置

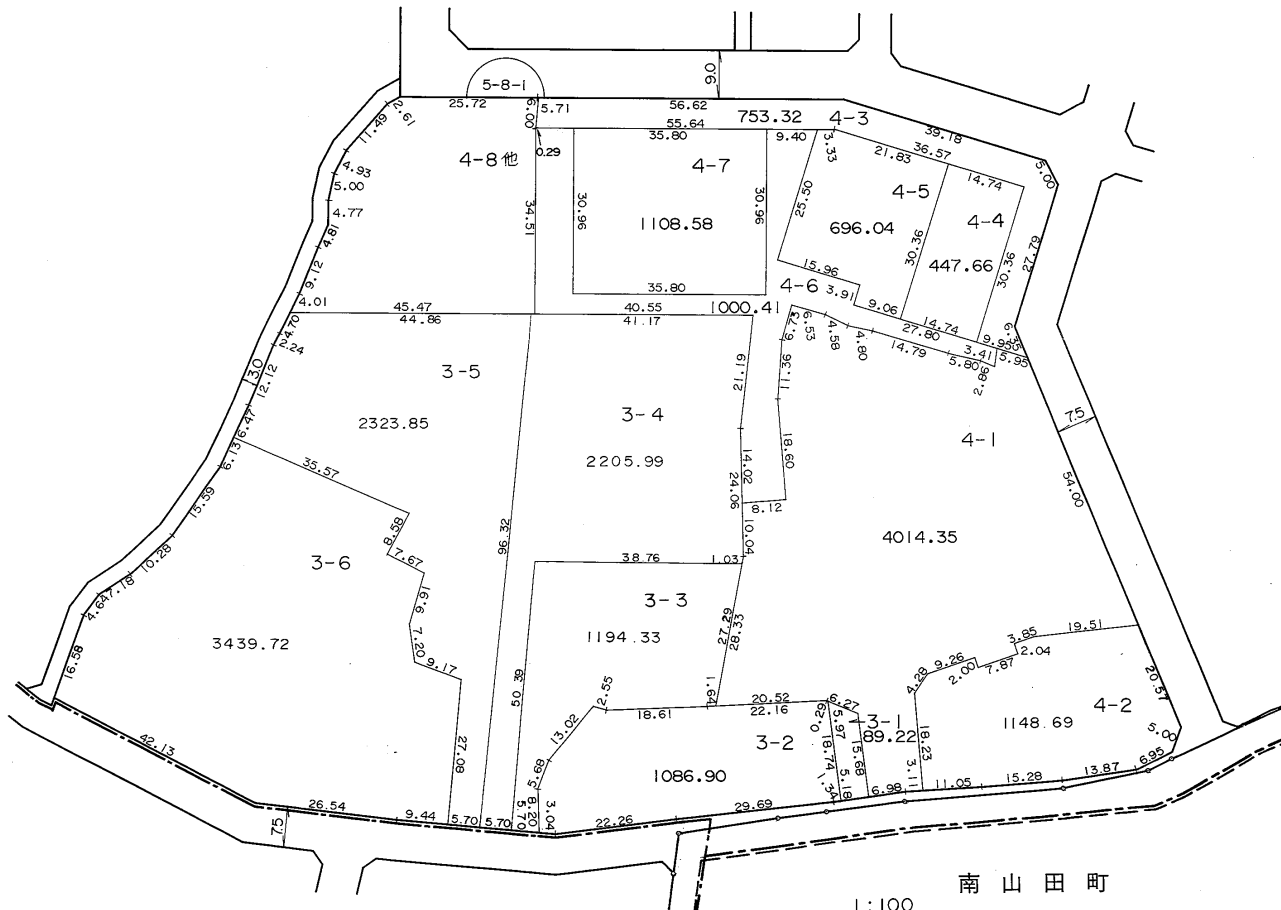
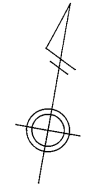
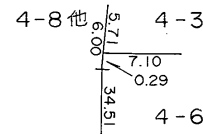
住宅・都市整備公団

# 換 地 図

縮尺 千分之一

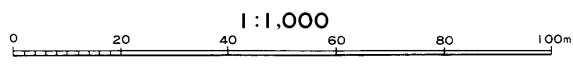
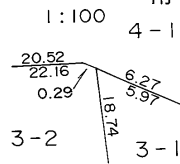
横浜市都筑区南山田二丁目

1:100



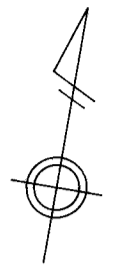
牛久保東二丁目

南山田町

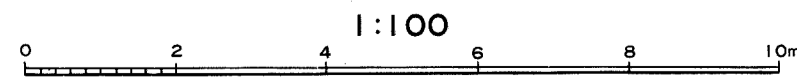
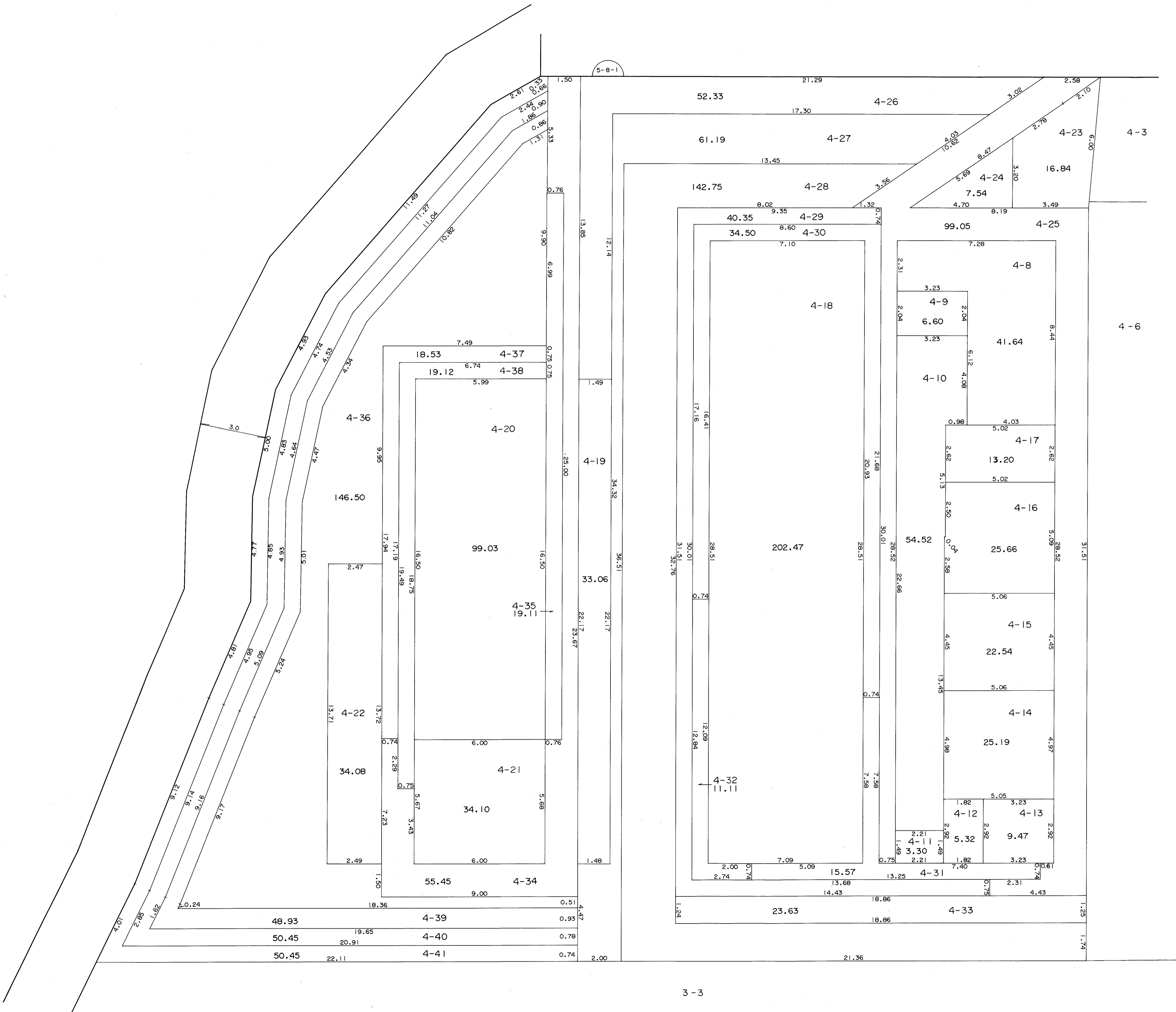


凡 例	
	街区番号
	地 番
	辺長及び換地地積(m <sup>2</sup> )
	換地位置

住宅・都市整備公団

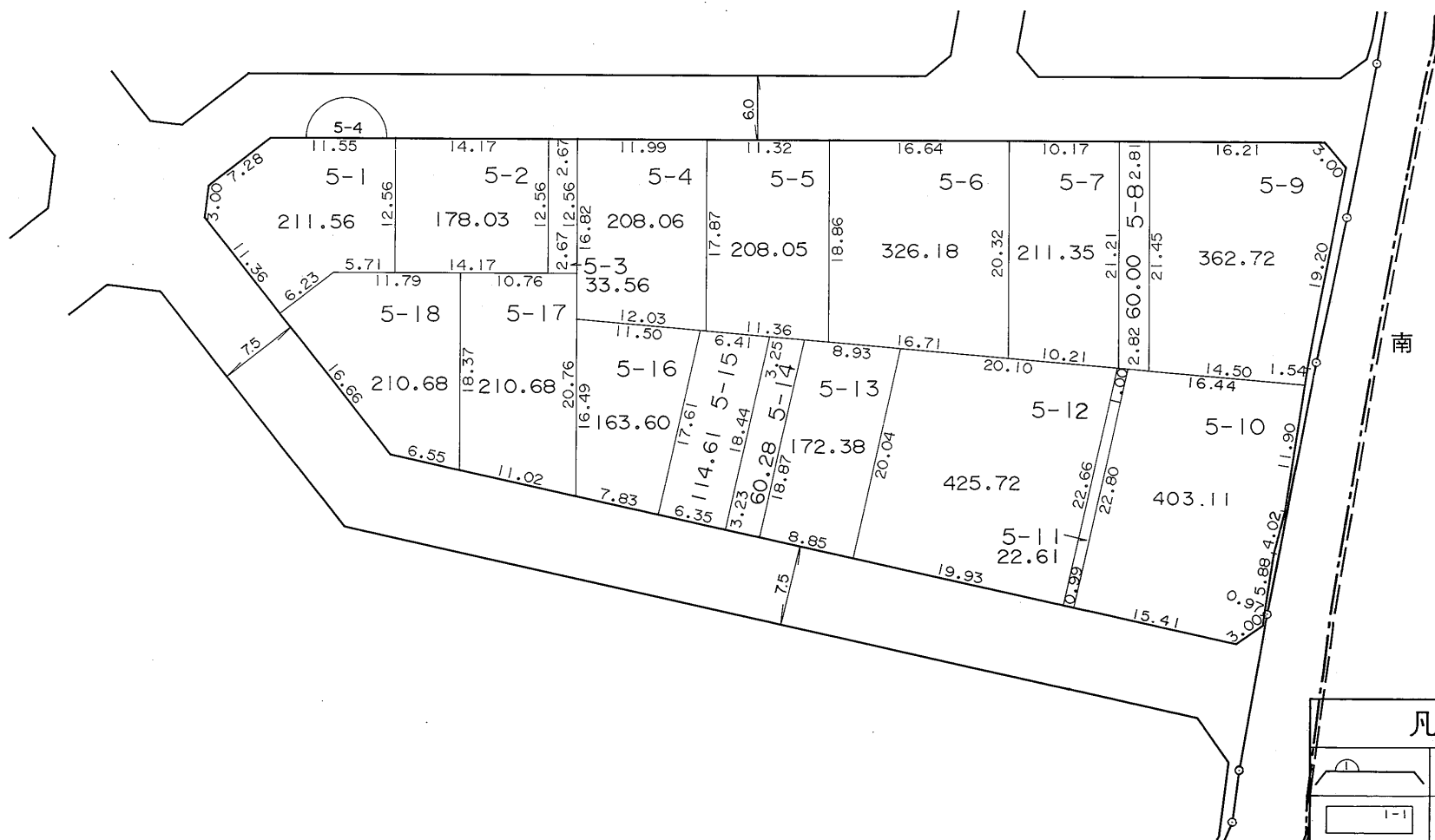
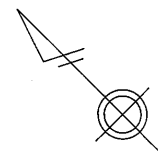


住宅・都市整備公団



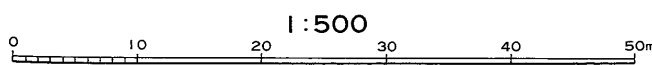
凡例	
	街区番号
	地番
	辺長及び換地地積(m <sup>2</sup> )
	換地位置

横浜市都筑区南山田二丁目



南山田町


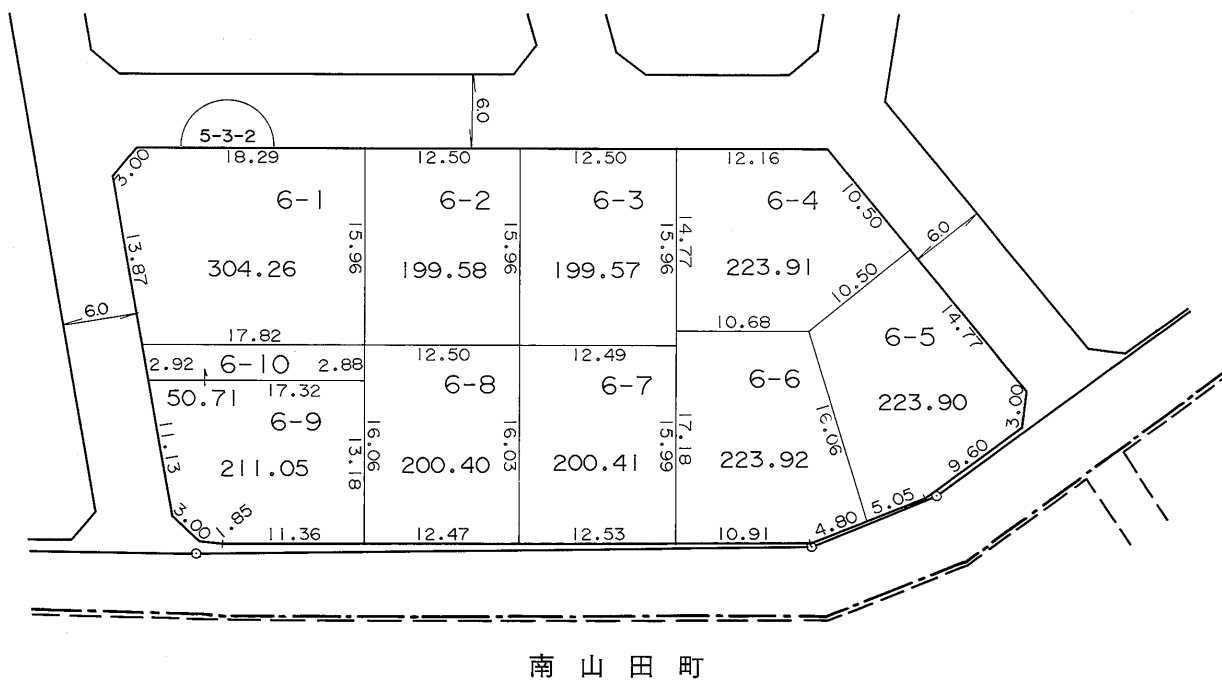
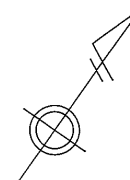
凡 例	
	街区番号
	地番
	辺長及び換地地積(m <sup>2</sup> )
	換地位置



住宅・都市整備公団



横浜市都筑区南山田二丁目


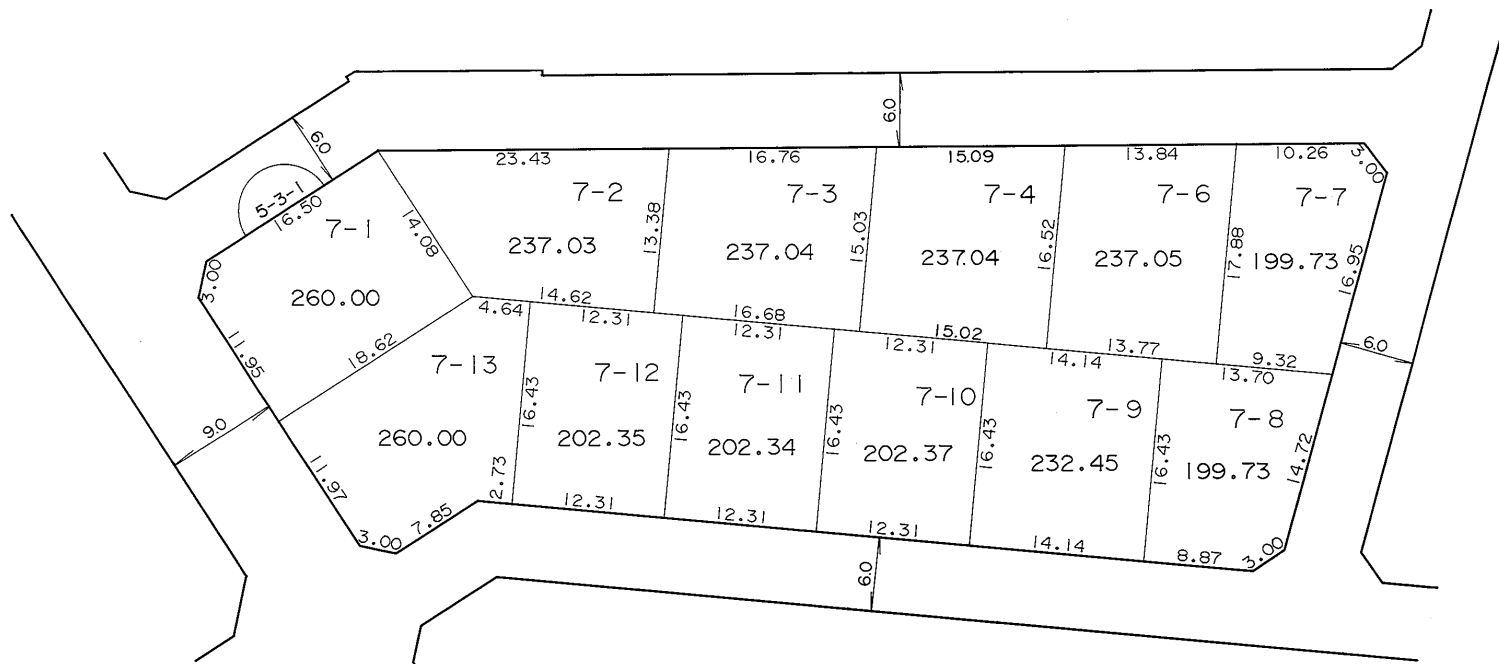
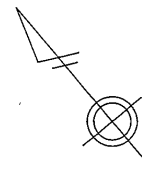


凡 例	
	街区番号
	地番
	辺長及び換地地積(m <sup>2</sup> )
	換地位置

住宅・都市整備公団

# 換 地 図

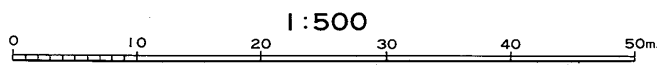
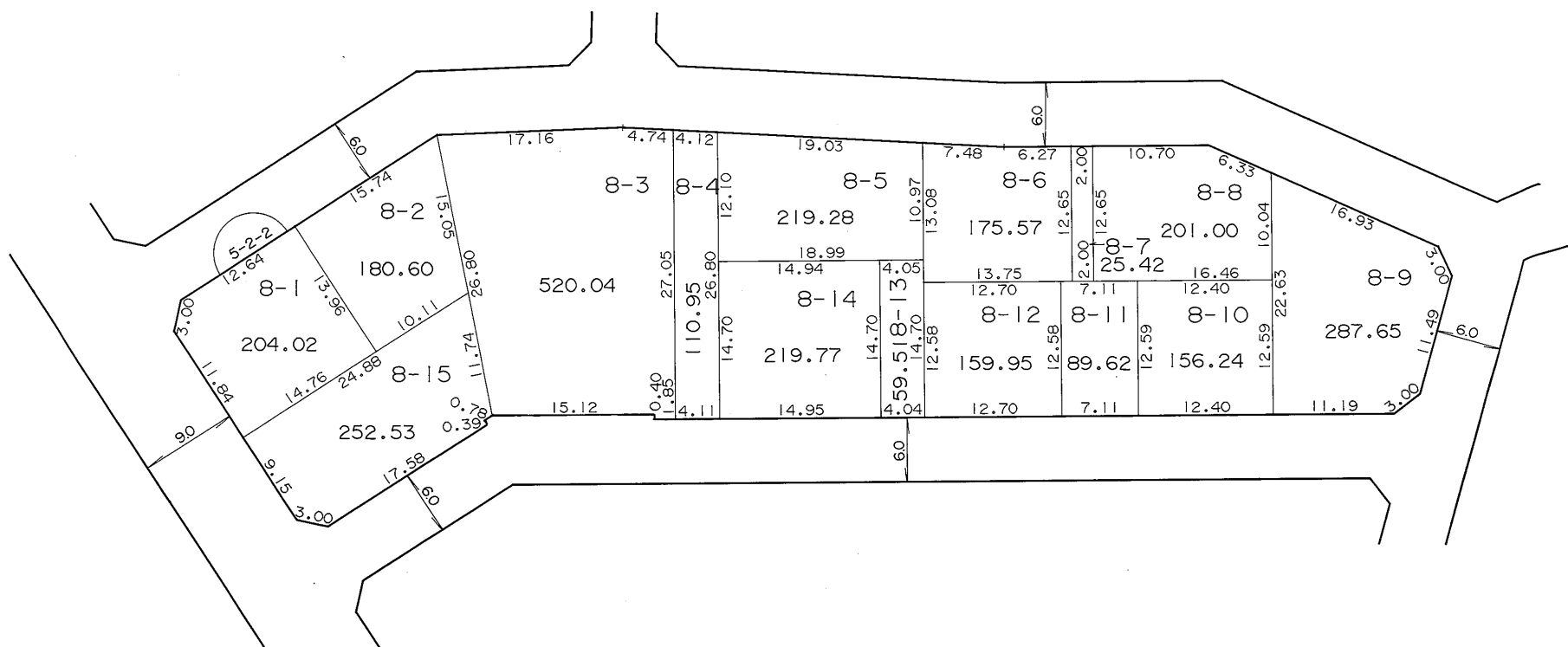
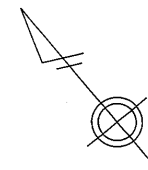
横浜市都筑区南山田二丁目



凡 例	
	街区番号
	地番
	辺長及び換地地積(m <sup>2</sup> )
	換地位置

住宅・都市整備公団

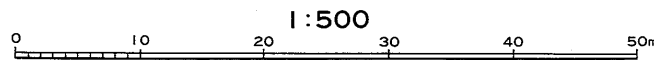
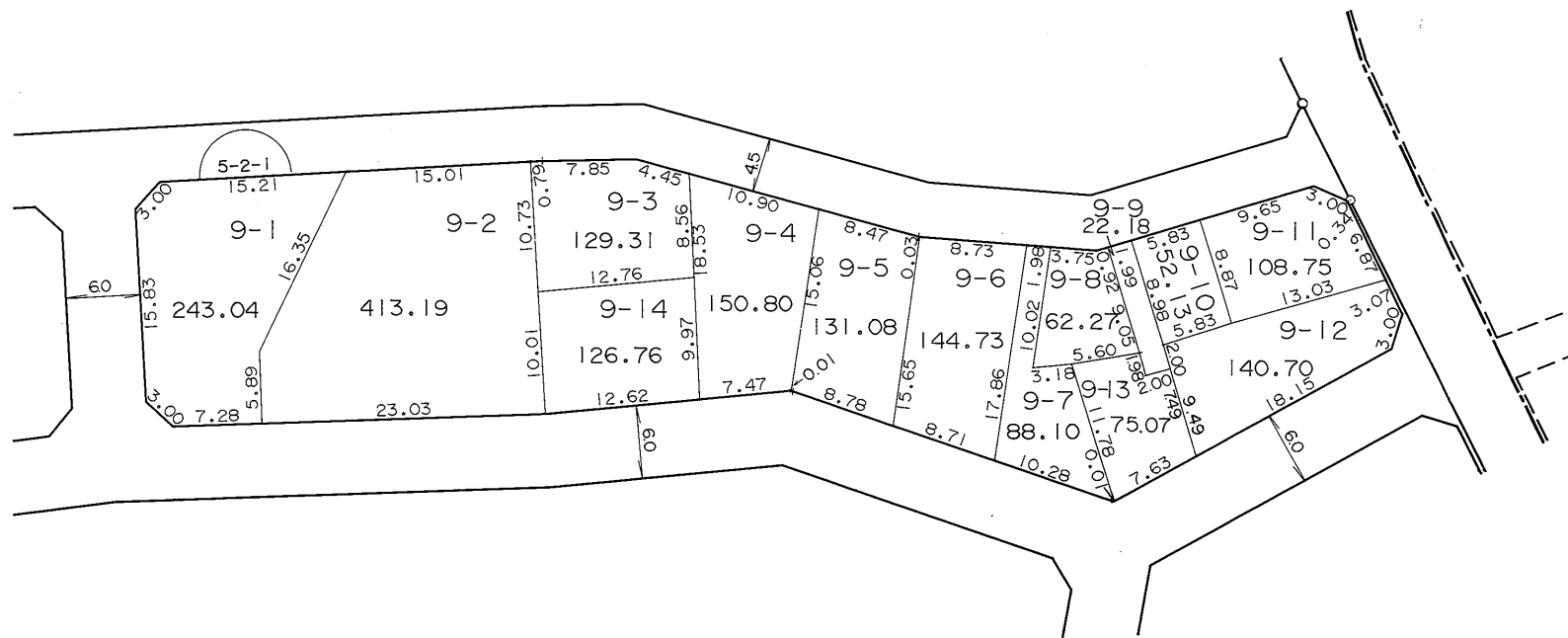
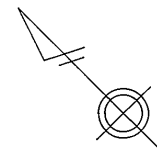
横浜市都筑区南山田二丁目



凡 例	
	街区番号
	地番
	辺長及び換地地積(m <sup>2</sup> )
	換地位置

住宅・都市整備公団


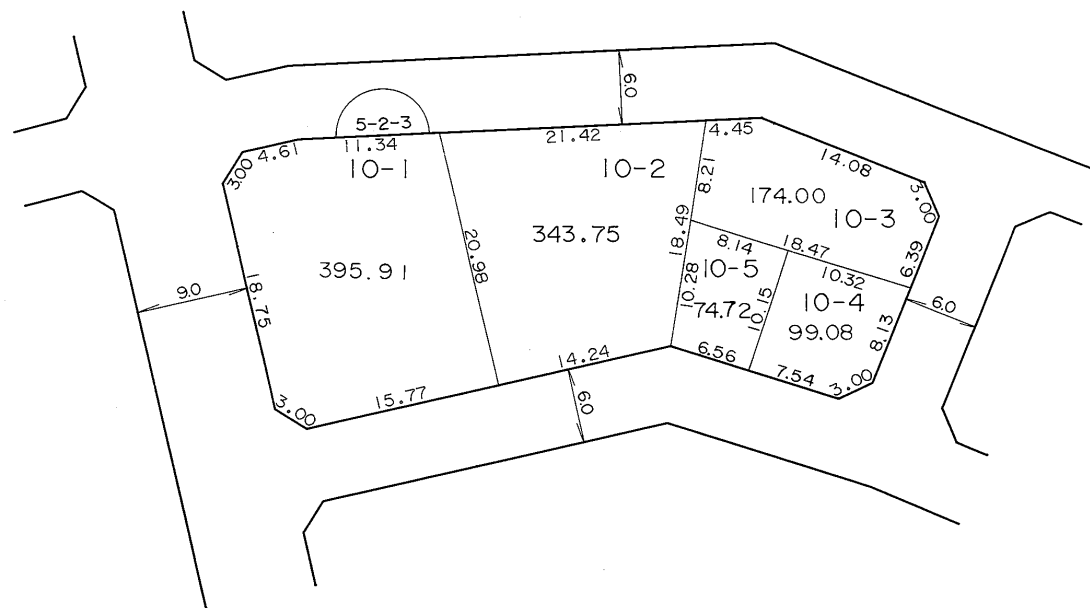
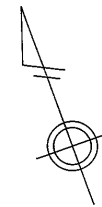
横浜市都筑区南山田二丁目



凡 例	
	街区番号
	地番
	辺長及び換地地積(m <sup>2</sup> )
	換地位置

住宅・都市整備公団

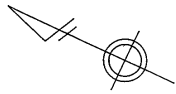
横浜市都筑区南山田二丁目



凡 例	
	街区番号
	地 番
	辺長及び換地地積(m <sup>2</sup> )
	換地位置

住宅・都市整備公団

横浜市都筑区南山田二丁目




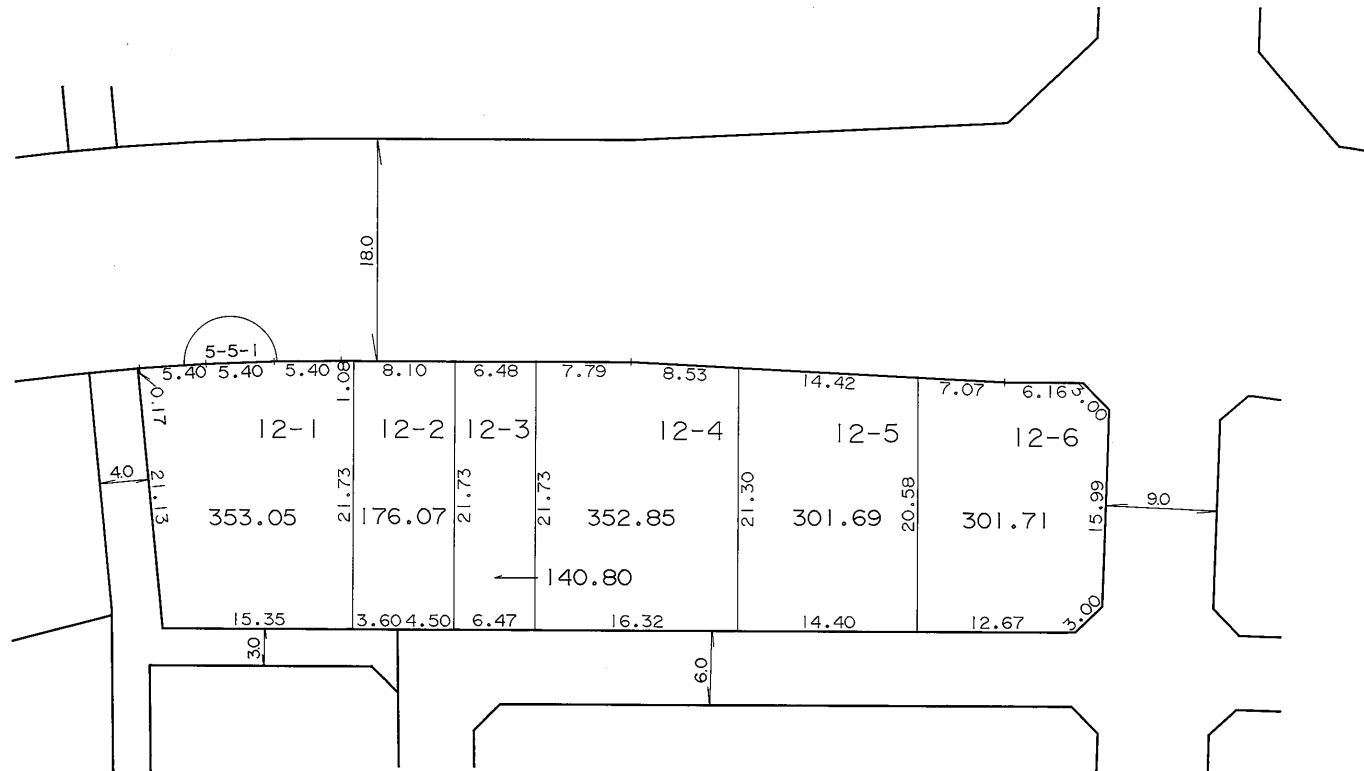
南山田町



凡 例	
	街区番号
	地番
	辺長及び換地地積(m <sup>2</sup> )
	換地位置

住宅・都市整備公団

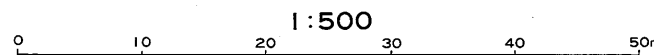
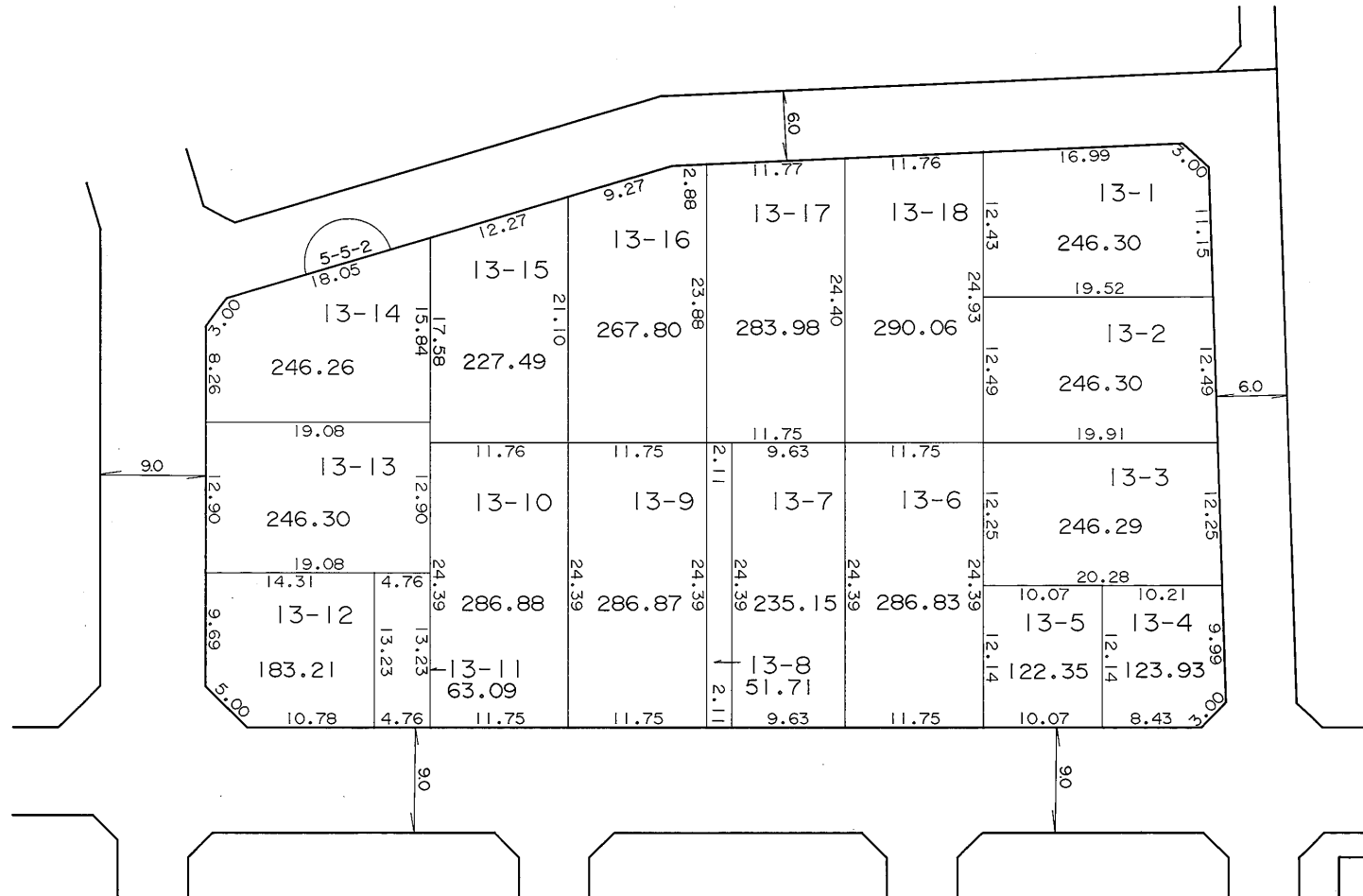
横浜市都筑区南山田二丁目



凡 例	
	街 区 番 号
	地 番
	辺長及び換地地積(m <sup>2</sup> )
	換 地 位 置

住 宅 ・ 都 市 整 備 公 団

横浜市都筑区南山田二丁目



凡 例	
	街 区 番 号
	地 番
	辺長及び換地地積(m <sup>2</sup> )
	換 地 位 置


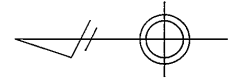
住 宅 ・ 都 市 整 備 公 団



# 換 地 図

縮尺 五百分之一

横浜市都筑区南山田二丁目




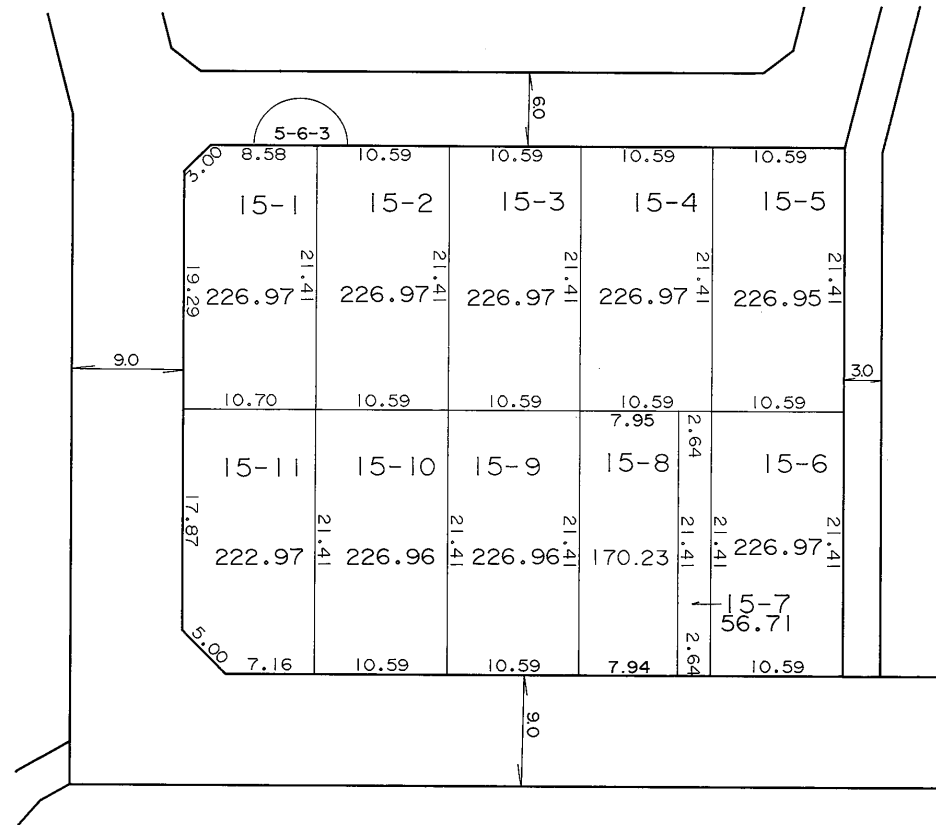
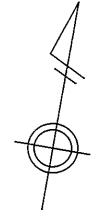
凡 例	
	街 区 番 号
	地 番
	辺長及び換地地積(m <sup>2</sup> )
	換 地 位 置

住 宅 ・ 都 市 整 備 公 団

# 換 地 図

縮尺 五百分之一

横浜市都筑区南山田二丁目

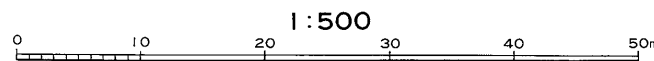
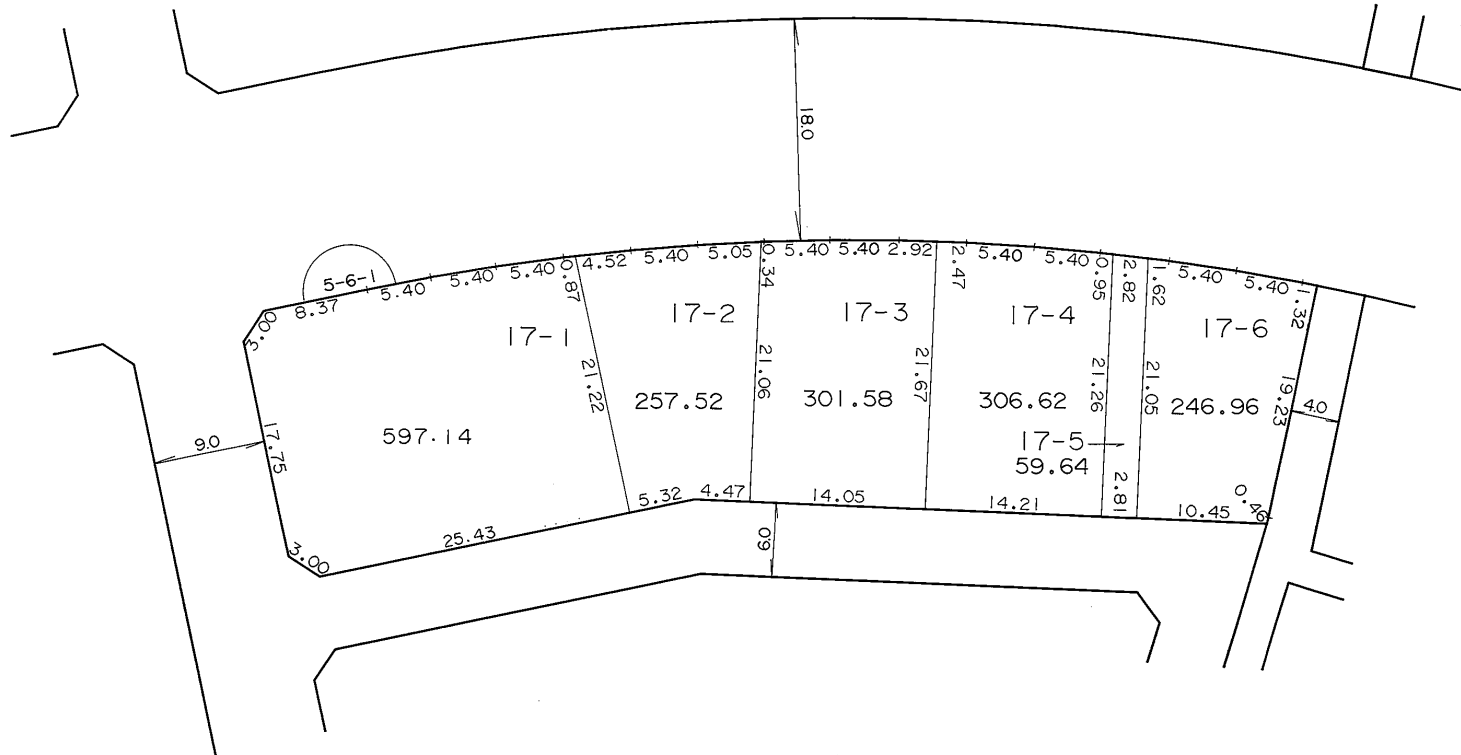
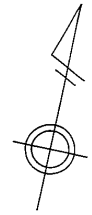


凡 例	
	街区番号
	地 番
	辺長及び換地地積(m <sup>2</sup> )
	換地位置

住宅・都市整備公団



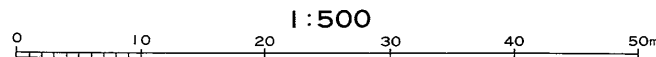
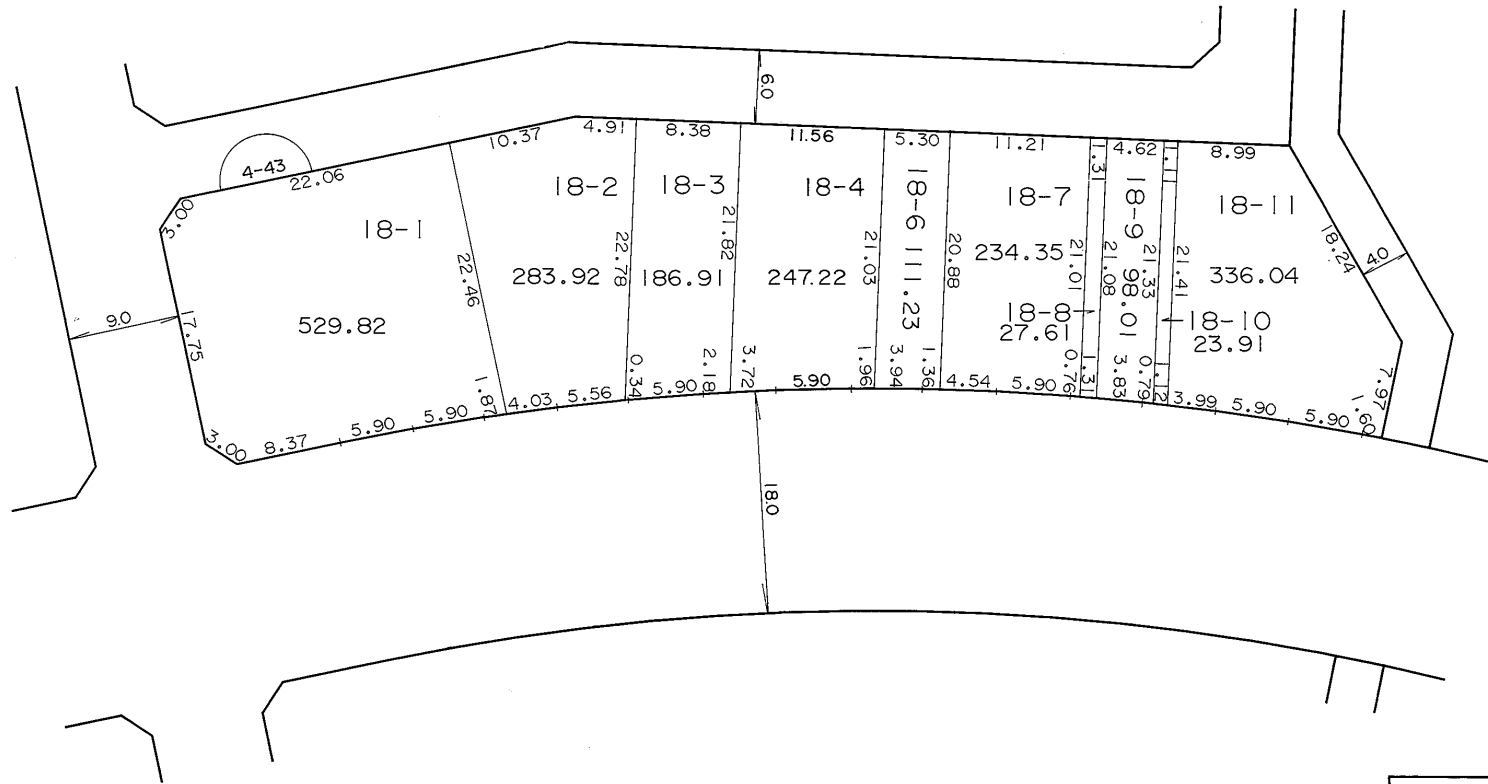
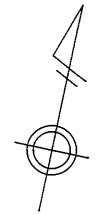
横浜市都筑区南山田二丁目



凡 例	
	街 区 番 号
	地 番
	辺長及び換地地積 (㎡)
	換 地 位 置

住 宅 ・ 都 市 整 備 公 団


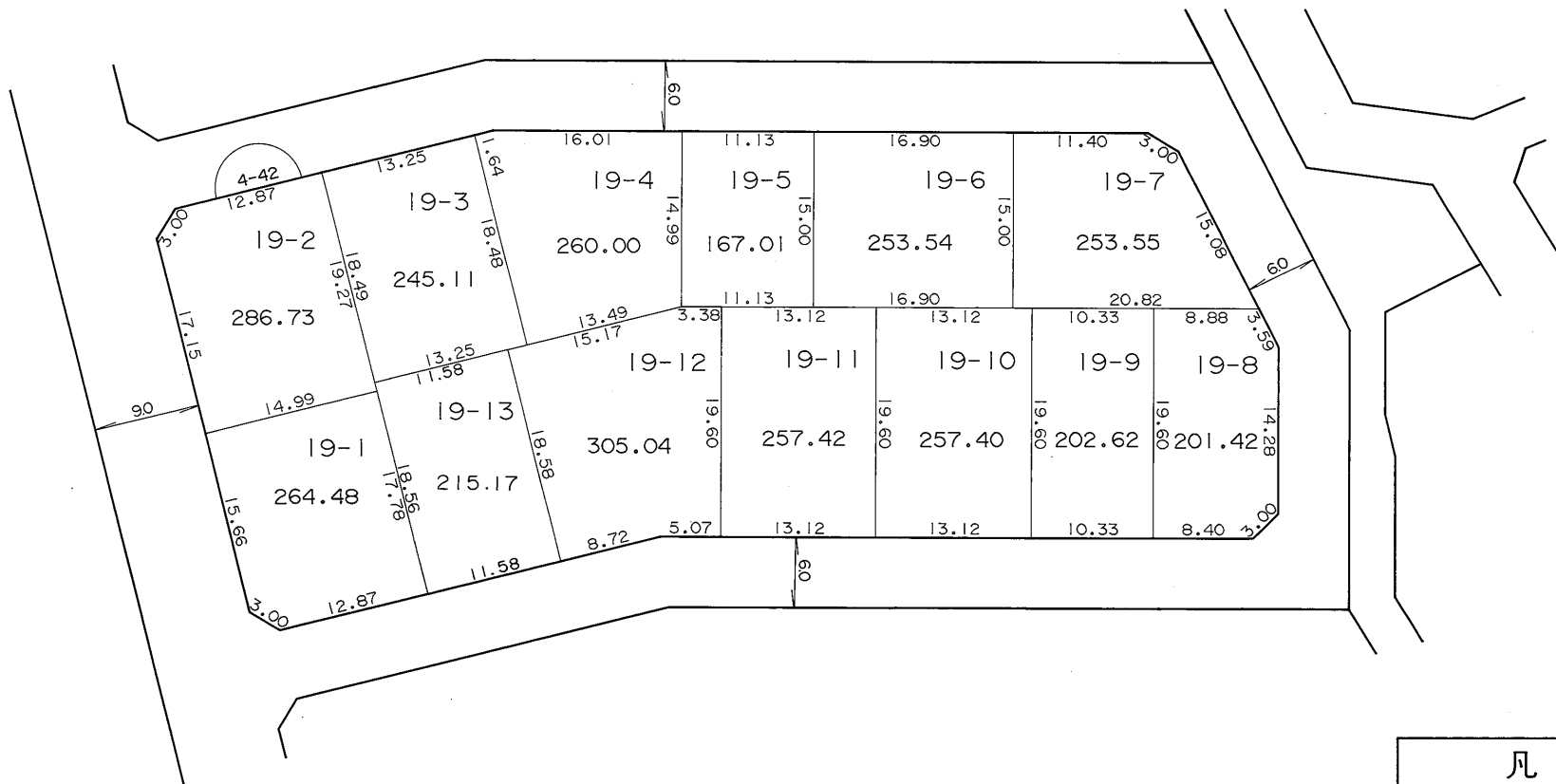
横浜市都筑区南山田二丁目



凡 例	
	街区番号
	地番
	辺長及び換地地積(m <sup>2</sup> )
	換地位置

住宅・都市整備公団


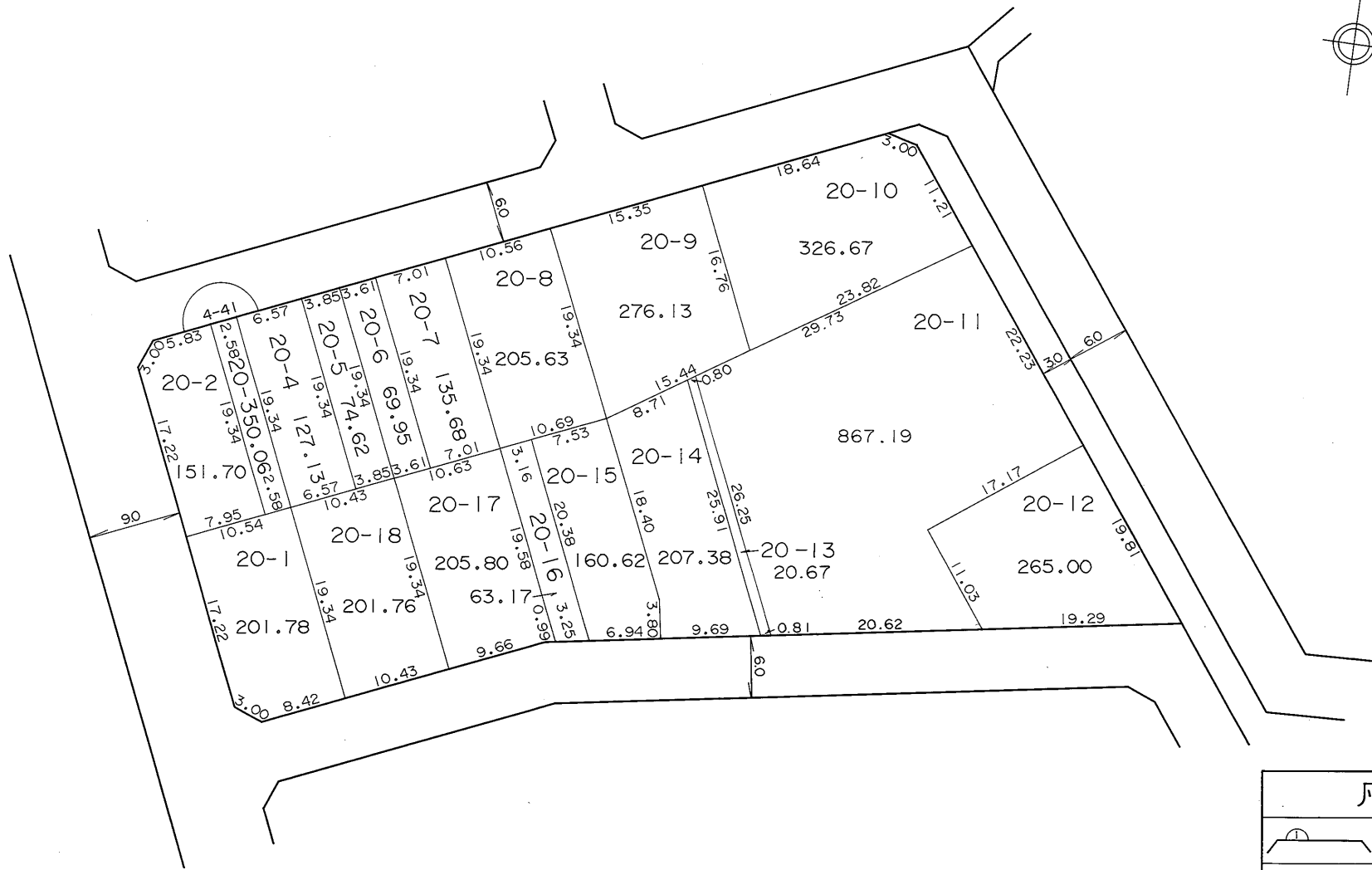
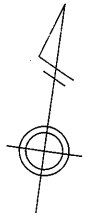
横浜市都筑区南山田二丁目



凡 例	
	街区番号
	地 番
	辺長及び換地地積(m²)
	換 地 位 置

住宅・都市整備公団

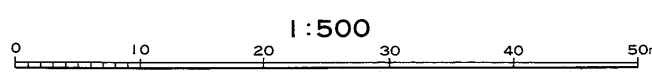
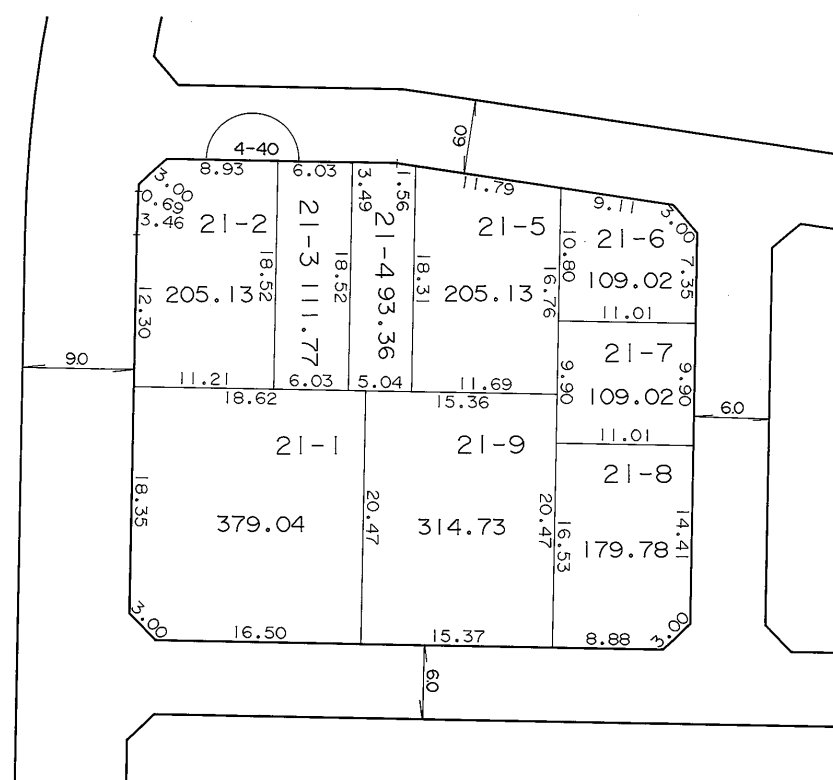
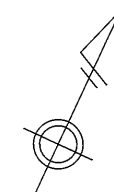
横浜市都筑区南山田二丁目



凡 例	
	街区番号
	地 番
	辺長及び換地地積(m <sup>2</sup> )
	換地位置

住宅・都市整備公団

横浜市都筑区南山田二丁目



凡 例	
	街区番号
	地番
	辺長及び換地地積(m <sup>2</sup> )
	換地位置


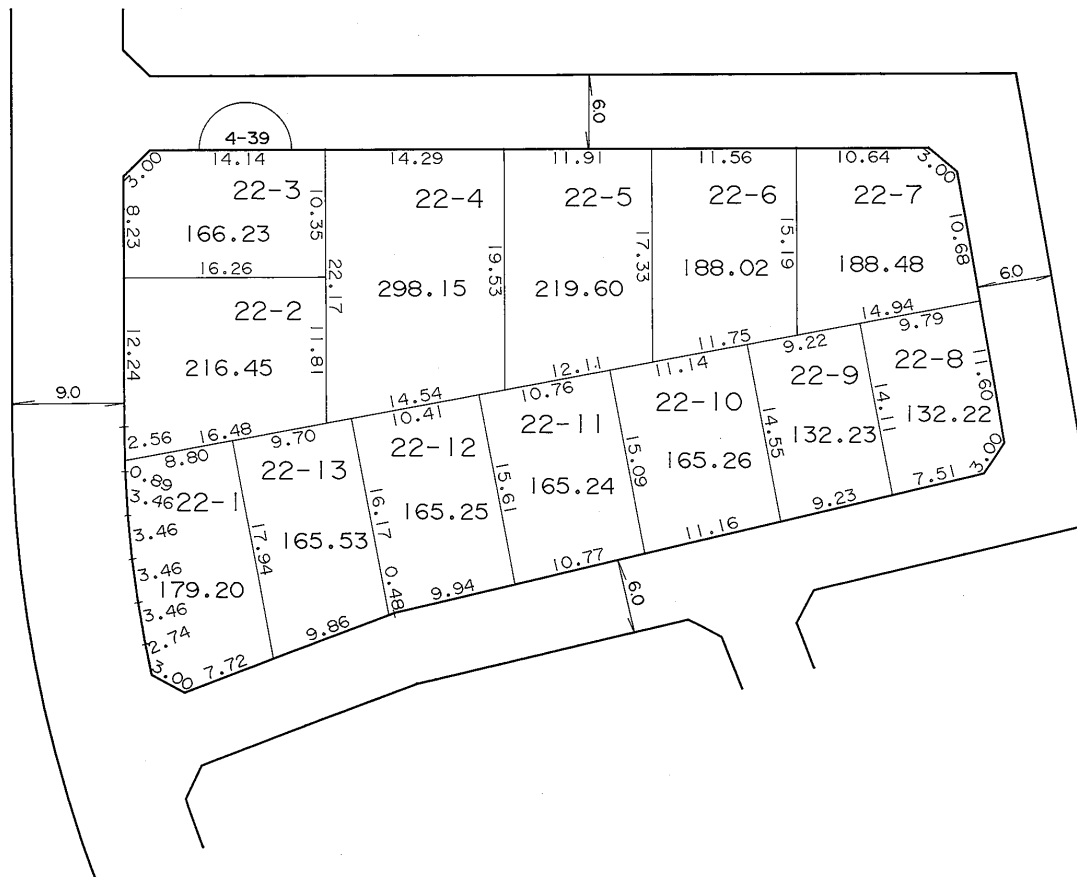
住宅・都市整備公団



# 換 地 図

縮尺 五百分之一


横浜市都筑区南山田二丁目



凡 例	
	街 区 番 号
	地 番
	辺長及び換地地積(m <sup>2</sup> )
	換 地 位 置

住 宅 ・ 都 市 整 備 公 団

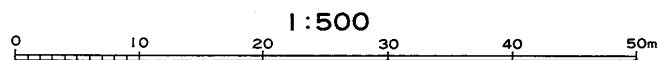
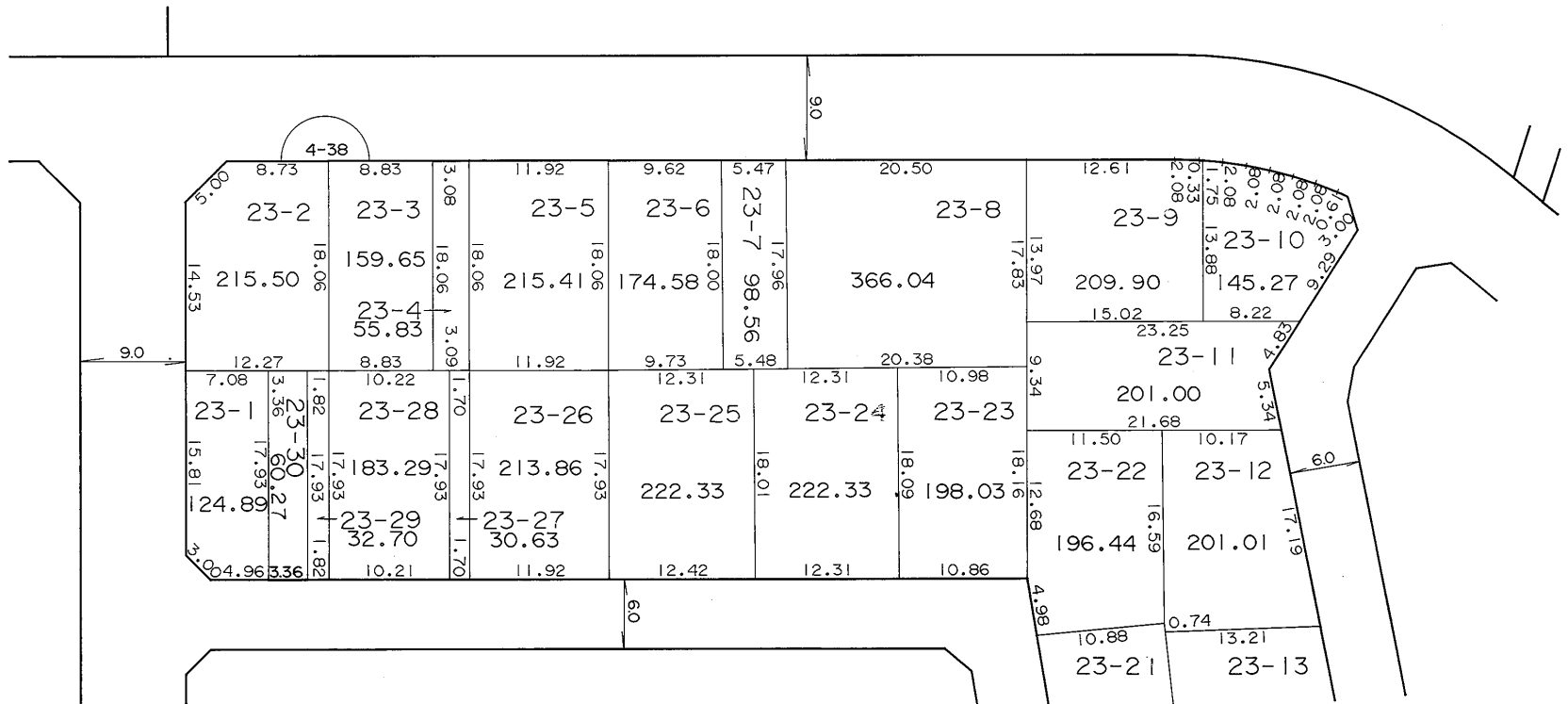
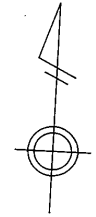
横浜市都筑区南山田二丁目



凡 例	
	街区番号
	地 番
	辺長及び換地地積 (㎡)
	換 地 位 置

住宅・都市整備公団

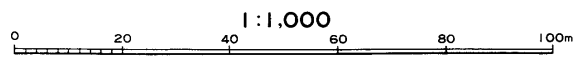
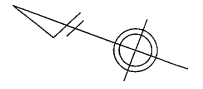
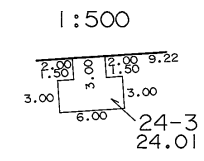
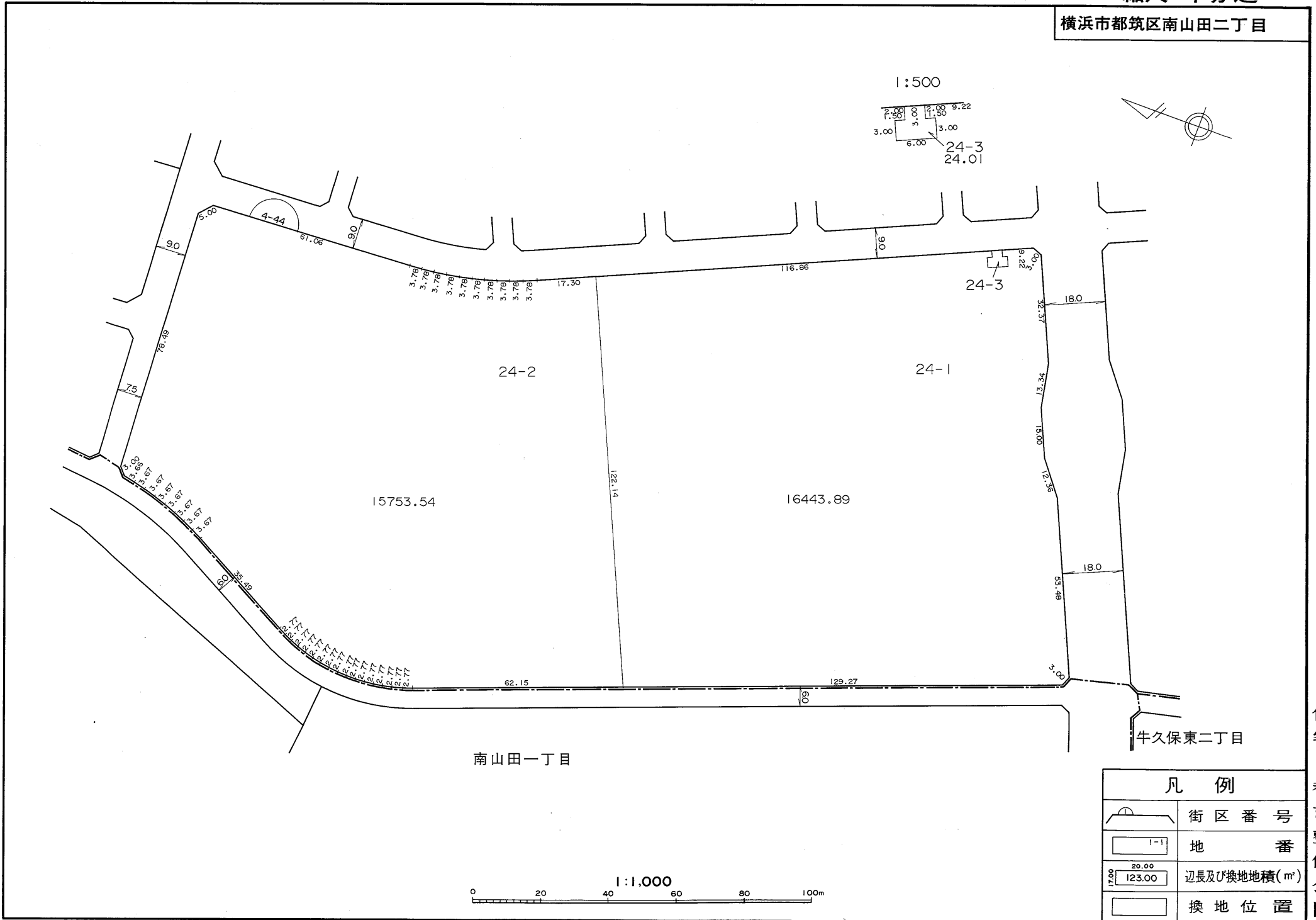
横浜市都筑区南山田二丁目



凡 例	
	街区番号
	地番
	辺長及び換地地積(m <sup>2</sup> )
	換地位置

住宅・都市整備公団

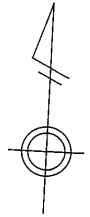
横浜市都筑区南山田二丁目




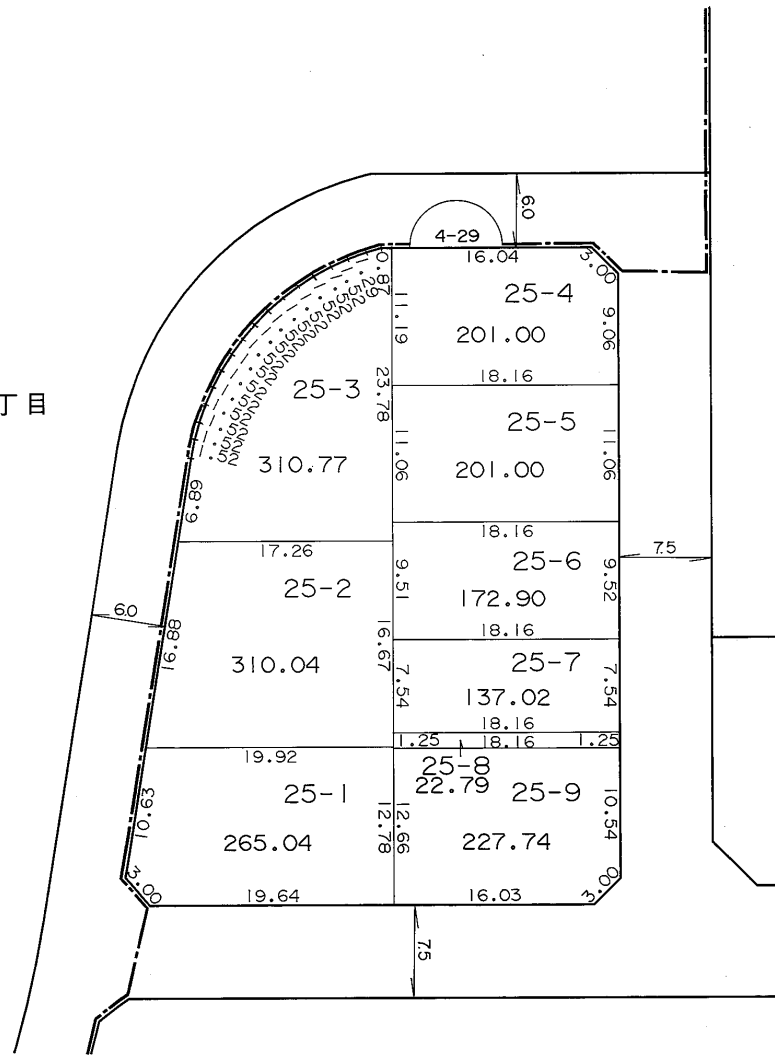
凡 例	
	街区番号
	地 番
	辺長及び換地地積 (m²)
	換地位置

住宅・都市整備公団

横浜市都筑区南山田二丁目



南山田一丁目



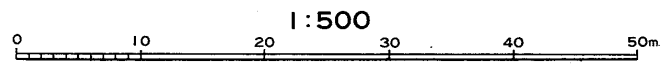
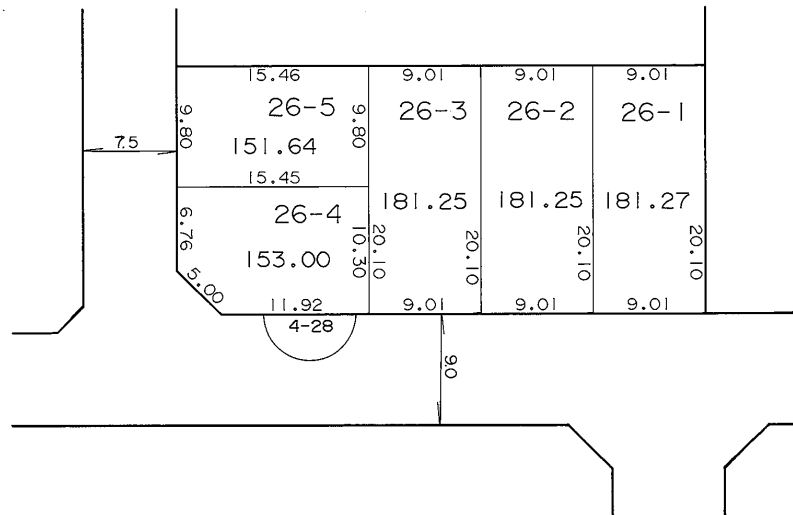
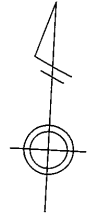
凡 例	
	街区番号
	地 番
	辺長及び換地地積(m²)
	換地位置

住宅・都市整備公団

# 換 地 図

縮尺 五百分之一

横浜市都筑区南山田二丁目



1:500

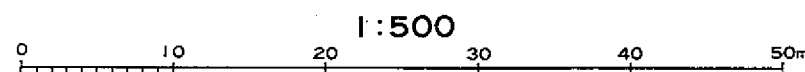
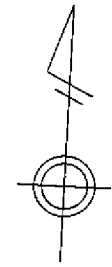
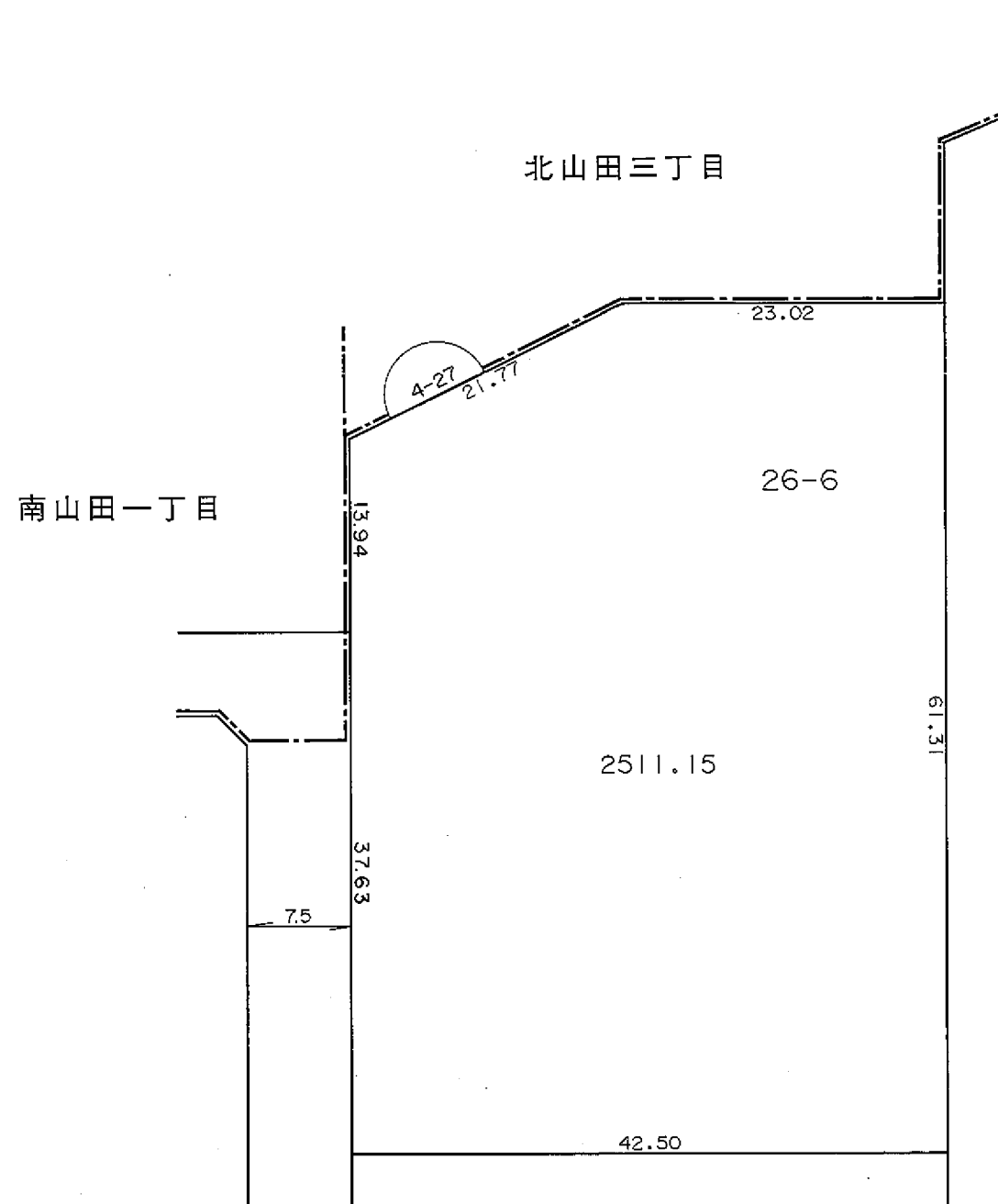
凡 例	
	街区番号
	地 番
	辺長及び換地地積(m <sup>2</sup> )
	換地位置

住宅・都市整備公団

# 換 地 図

縮尺 五百分之一

横浜市都筑区南山田二丁目



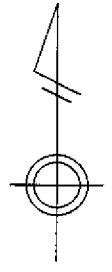
凡 例	
	街区番号
	地 番
	辺長及び換地地積(m <sup>2</sup> )
	換地位置

住宅・都市整備公団

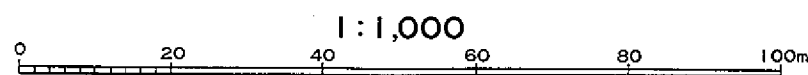
# 換 地 図

縮尺 千分之一

横浜市都筑区南山田二丁目



凡 例	
	街区番号
	地 番
	辺長及び換地地積(m <sup>2</sup> )
	換地位置



住宅・都市整備公団



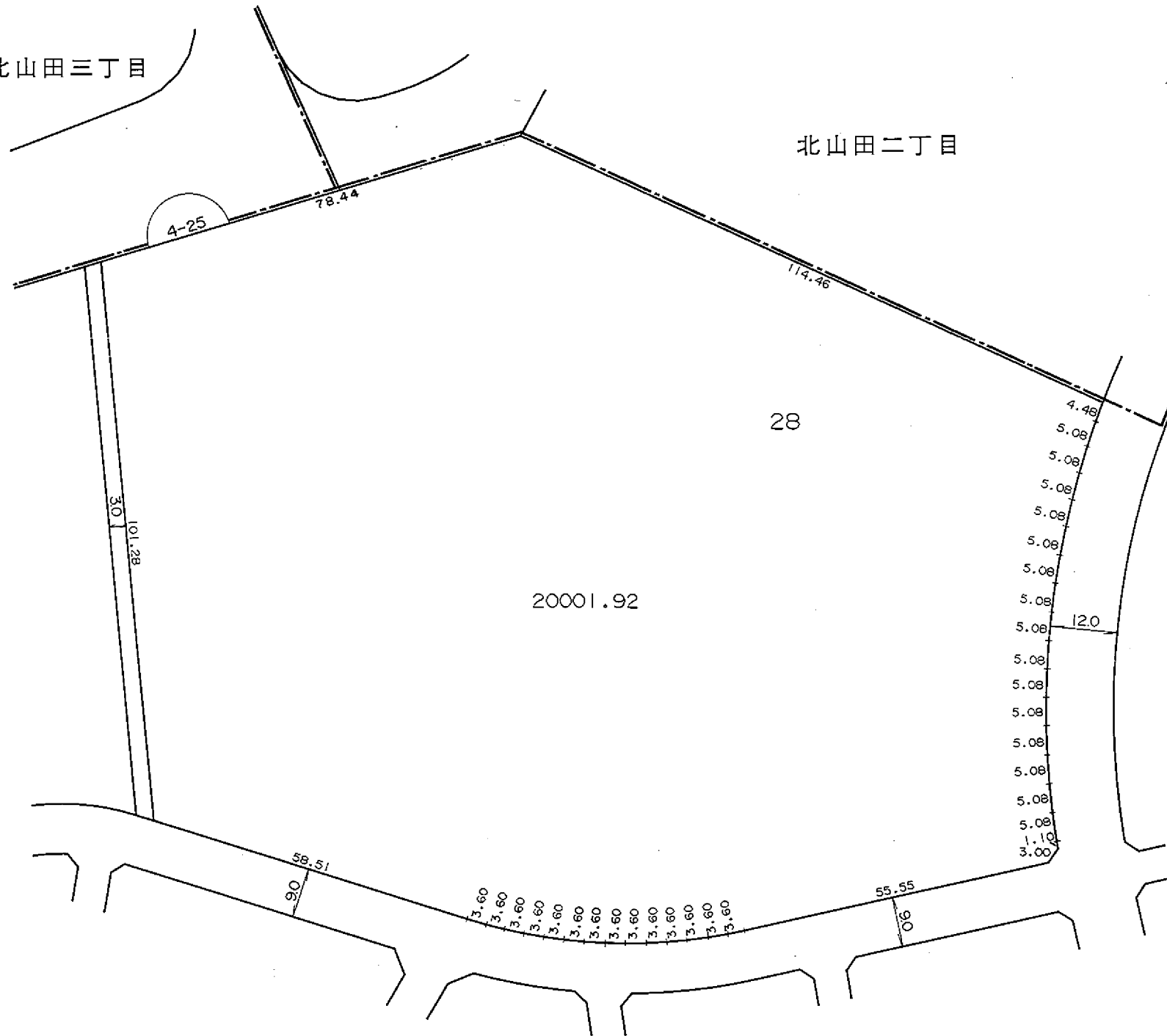
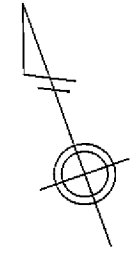
# 換地 図

縮尺 千分之一

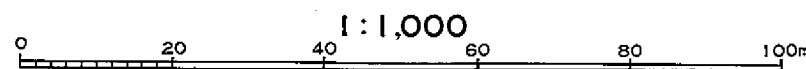
横浜市都筑区南山田二丁目

北山田三丁目

北山田二丁目




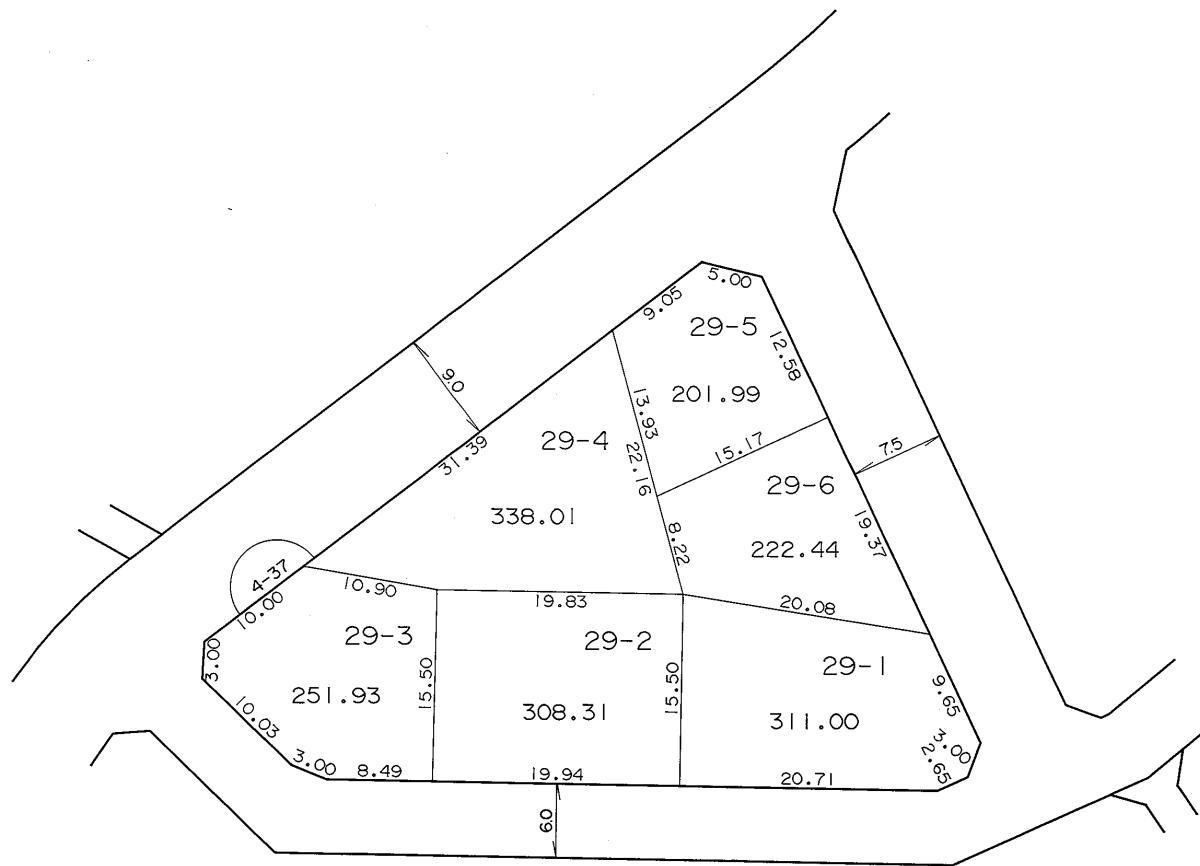
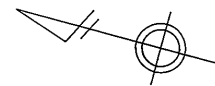
凡 例	
	街区番号
	地番
	辺長及び換地地積(m <sup>2</sup> )
	換地位置



住宅・都市整備公団

# 換 地 図

横浜市都筑区南山田二丁目




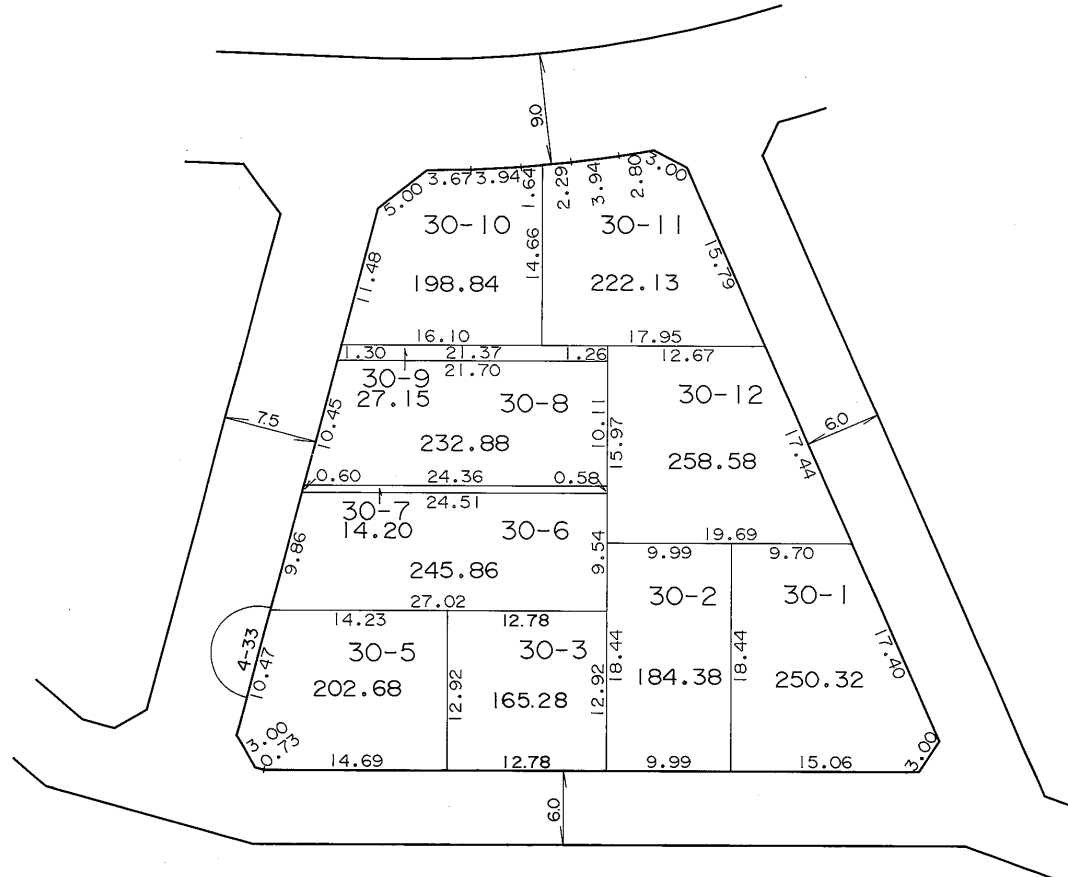
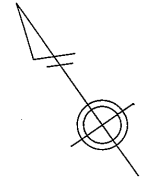
凡 例	
	街区番号
	地 番
	辺長及び換地地積(m²)
	換地位置

住宅・都市整備公団

# 換 地 図

縮尺 五百分之一


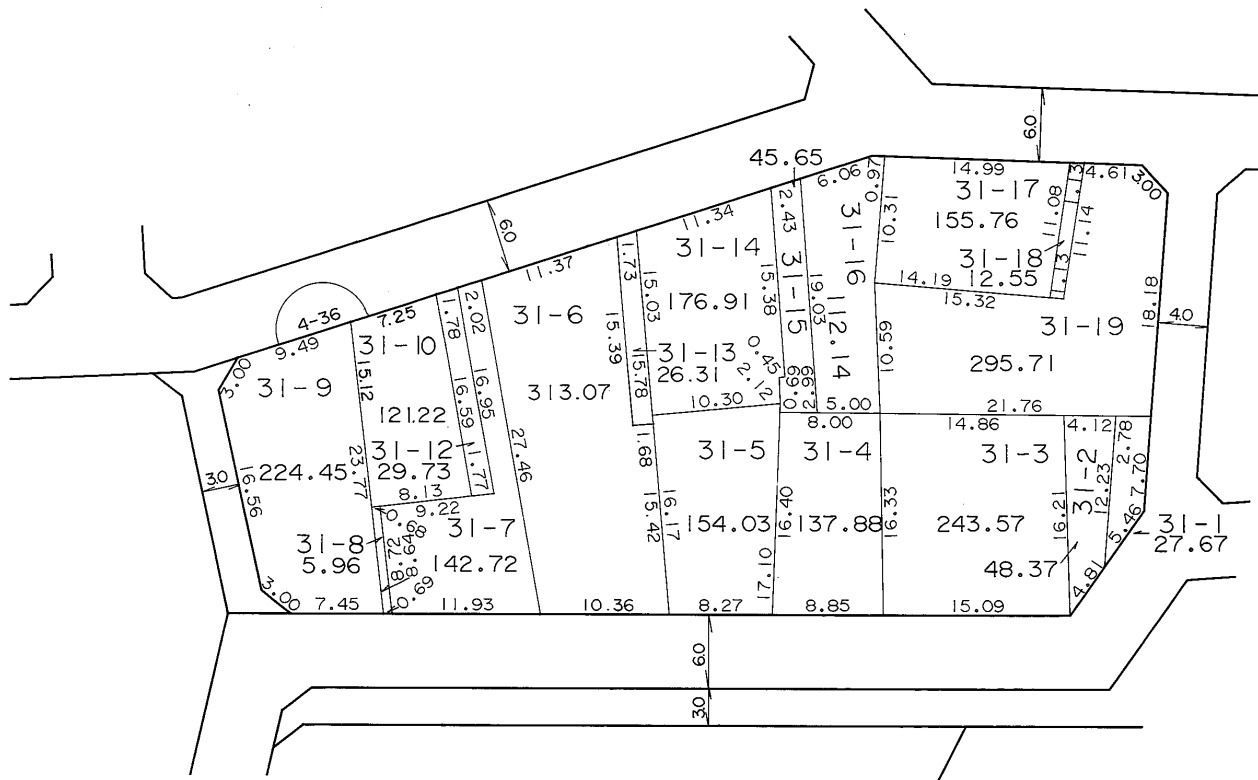
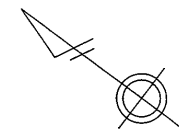
横浜市都筑区南山田二丁目



凡 例	
	街区番号
	地 番
	辺長及び換地地積(m <sup>2</sup> )
	換 地 位 置

住 宅 ・ 都 市 整 備 公 団

横浜市都筑区南山田二丁目



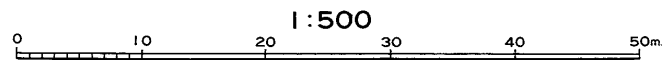
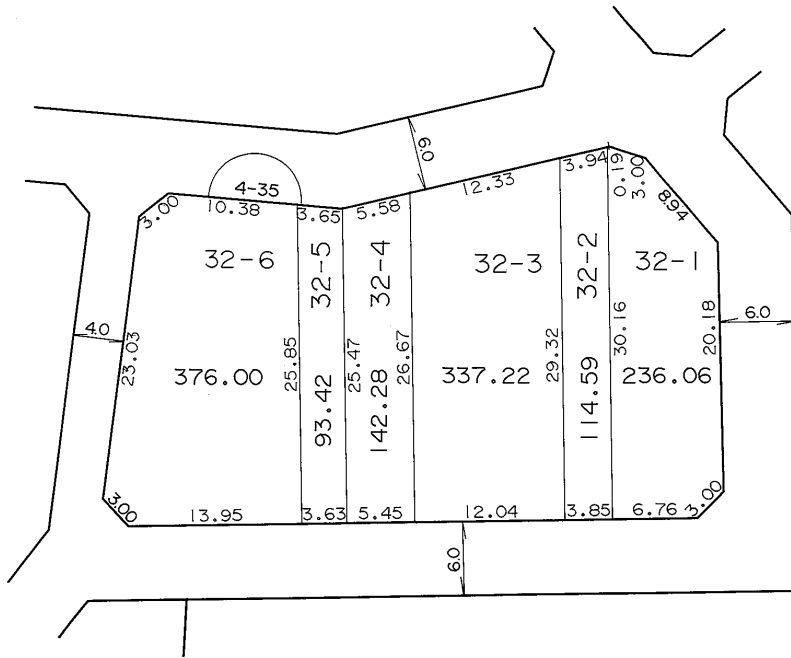
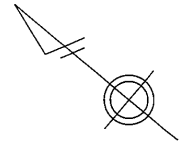
凡 例	
	街区番号
	地番
	辺長及び換地地積(m <sup>2</sup> )
	換地位置

住宅・都市整備公団

# 換 地 図

縮尺 五百分之一

横浜市都筑区南山田二丁目




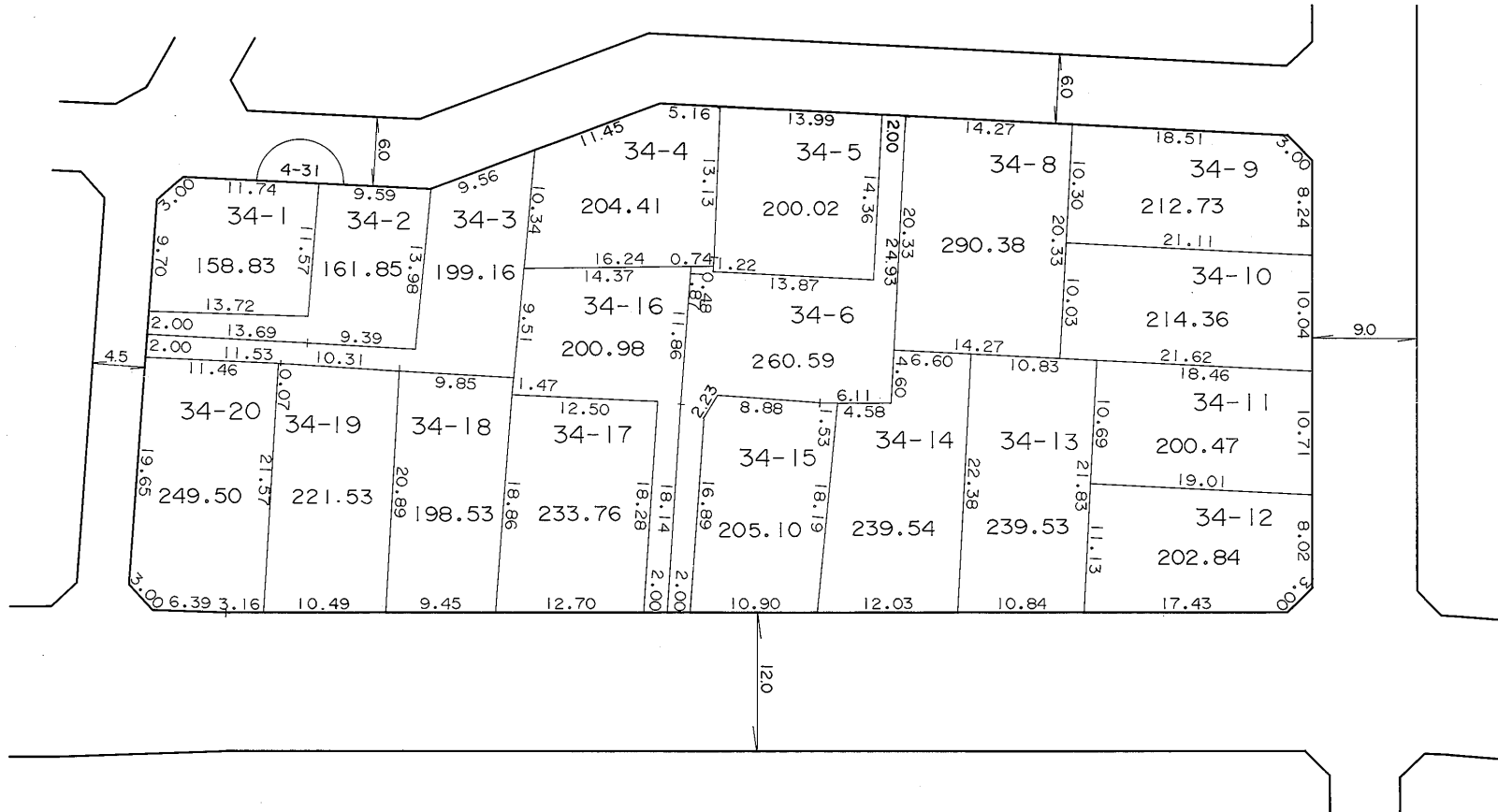
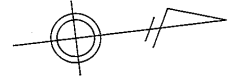
凡 例	
	街 区 番 号
	地 番
	辺長及び換地地積(m <sup>2</sup> )
	換 地 位 置

住 宅 ・ 都 市 整 備 公 団

# 換 地 図

縮尺 五百分之一

横浜市都筑区南山田二丁目



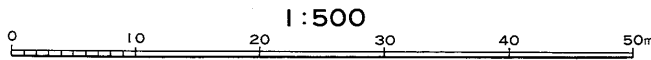
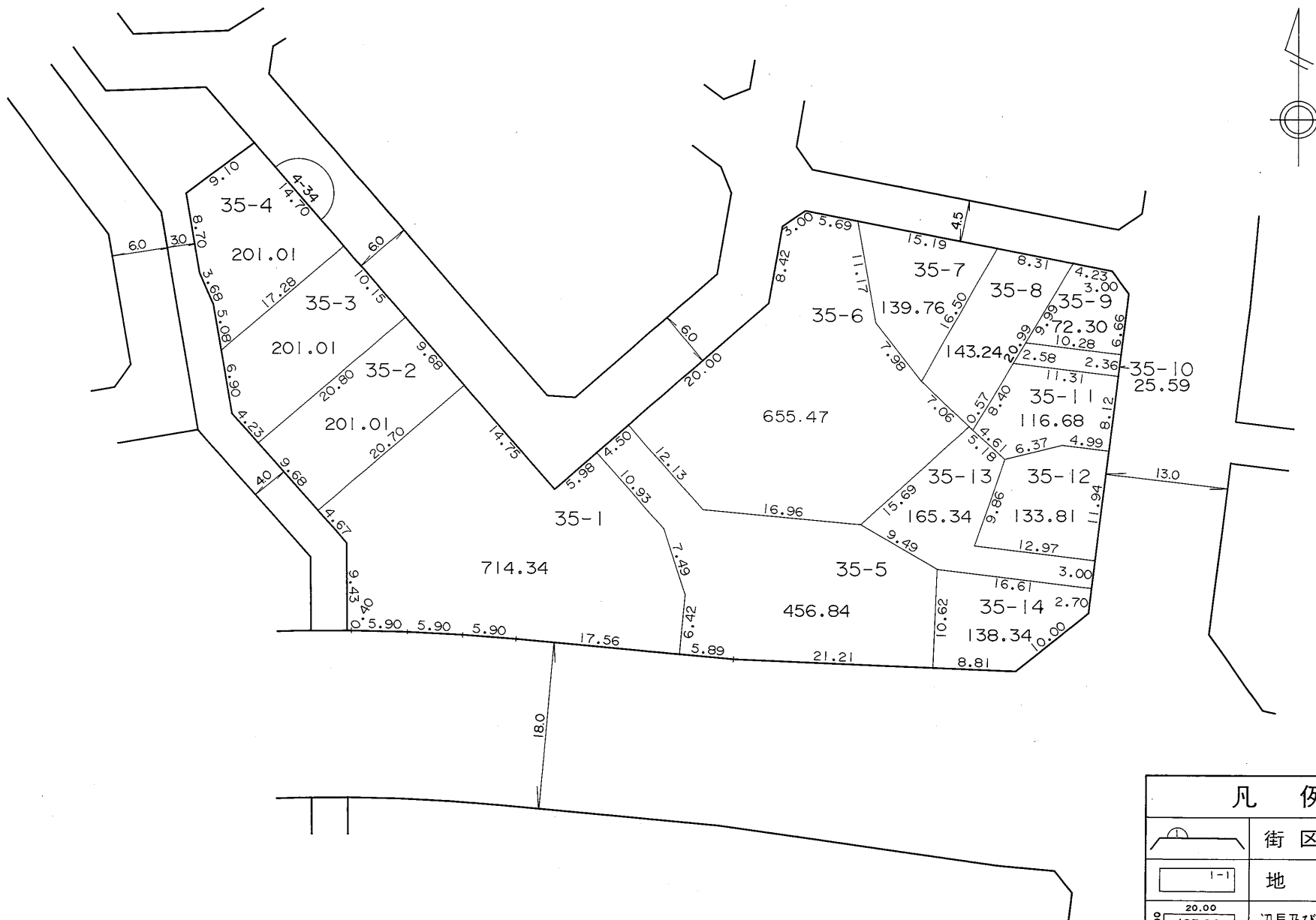
凡 例	
	街区番号
	地 番
	辺長及び換地地積(m <sup>2</sup> )
	換地位置

住宅・都市整備公団

# 換 地 図

縮尺 五百分之一

横浜市都筑区南山田二丁目



凡 例	
	街区番号
	地番
	辺長及び換地地積(㎡)
	換地位置

住宅・都市整備公団

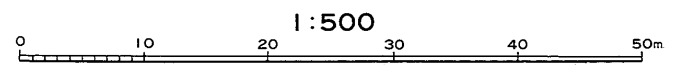
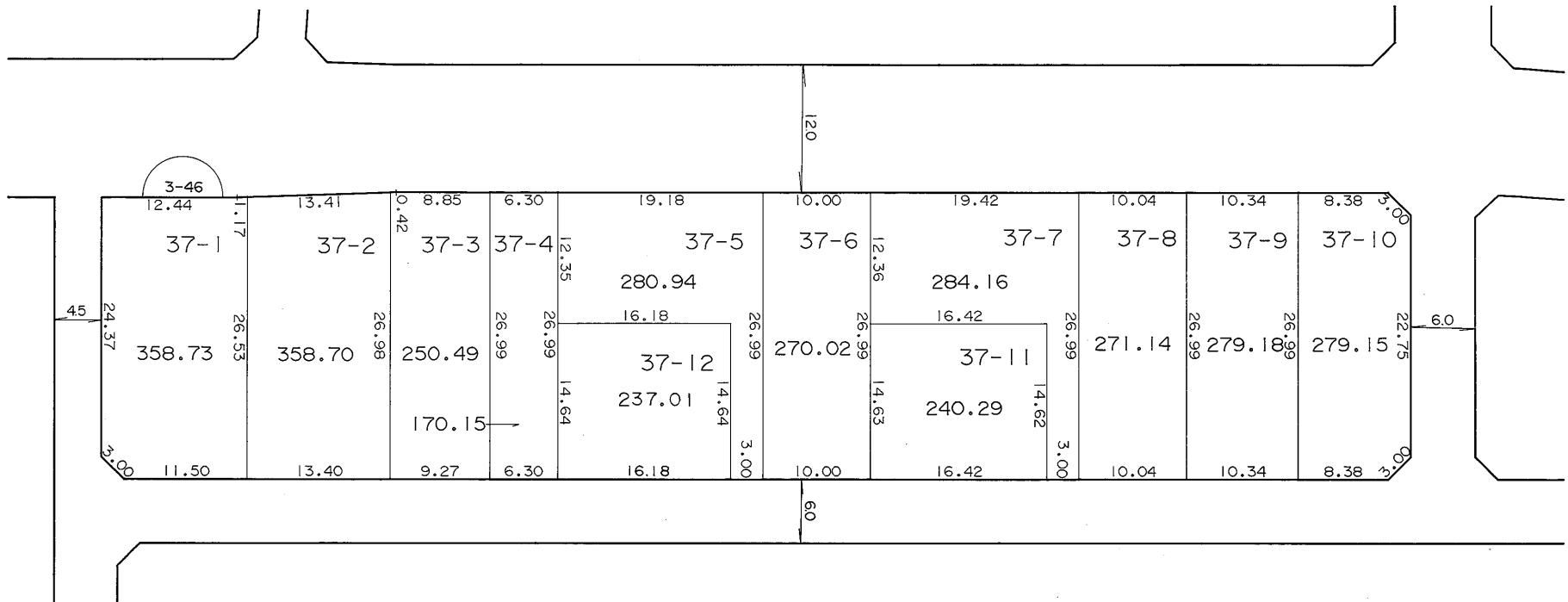




# 換 地 図

縮尺 五百分之一

横浜市都筑区南山田二丁目



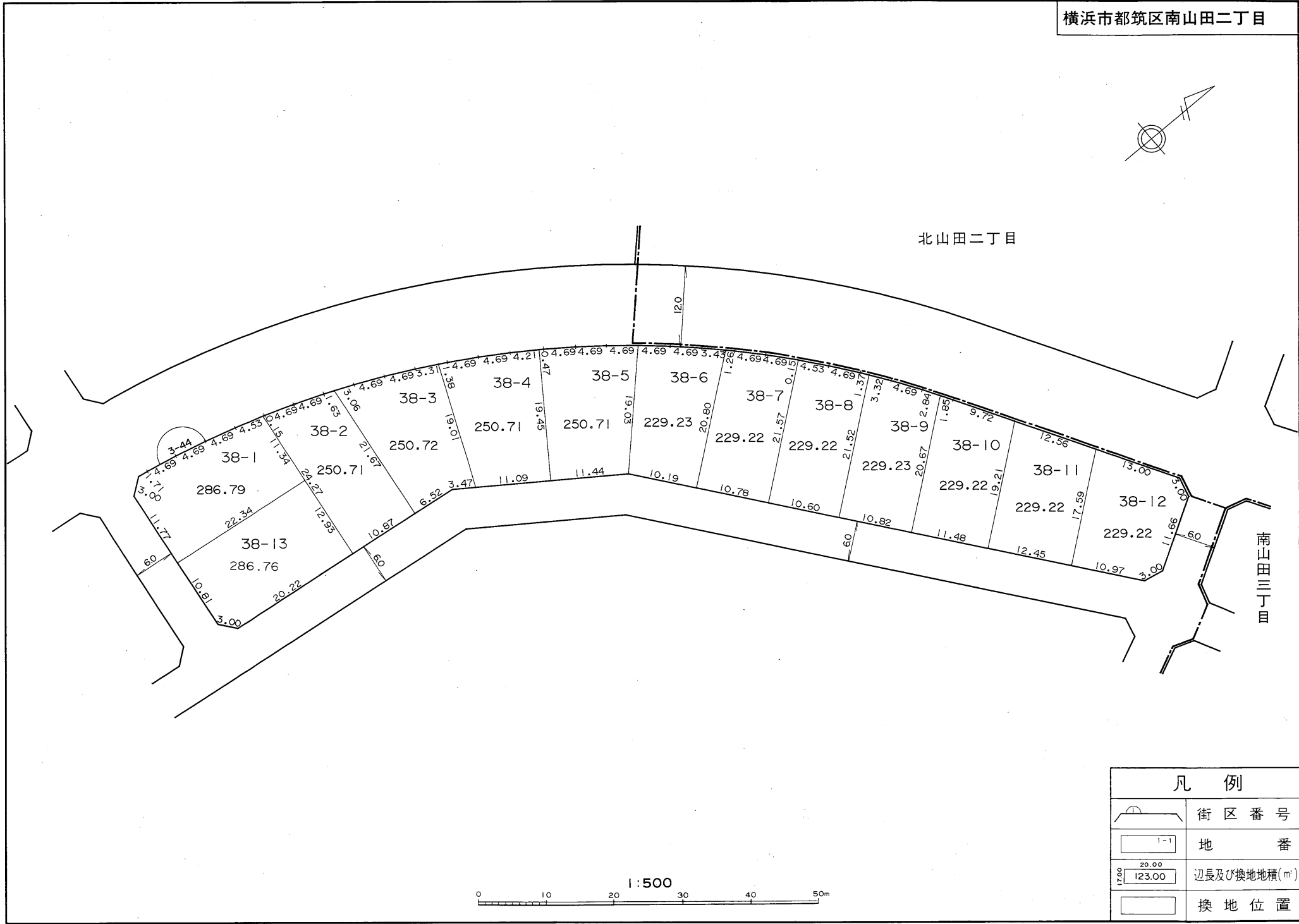
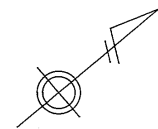
凡 例	
	街区番号
	地番
	辺長及び換地地積(m <sup>2</sup> )
	換地位置

住宅・都市整備公団

# 換地 図


縮尺 五百分之一

横浜市都筑区南山田二丁目



北山田二丁目

南山田三丁目



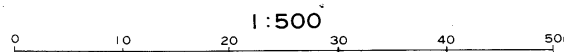
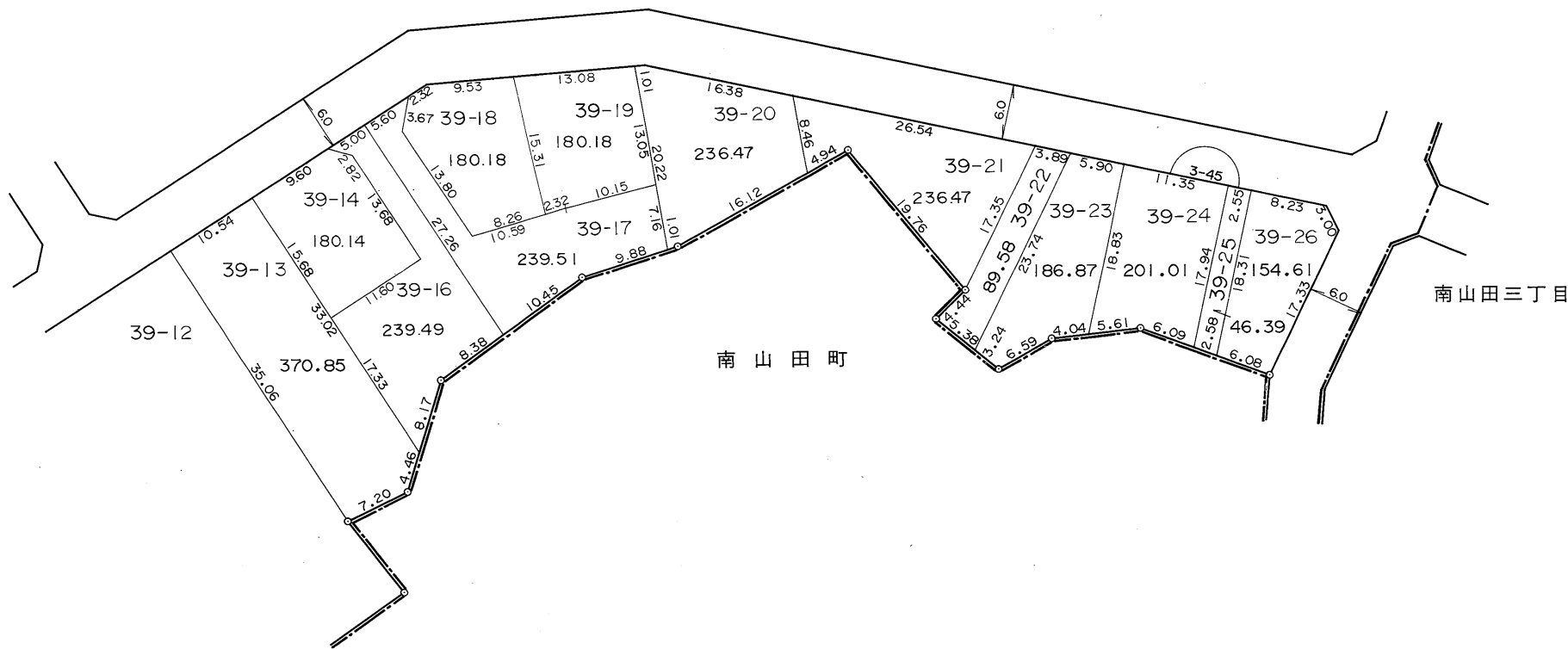
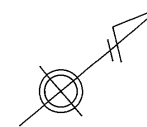
凡 例	
	街区番号
	地番
	辺長及び換地地積(m <sup>2</sup> )
	換地位置

住宅・都市整備公団

# 換 地 図

縮尺 五百分之一

横浜市都筑区南山田二丁目

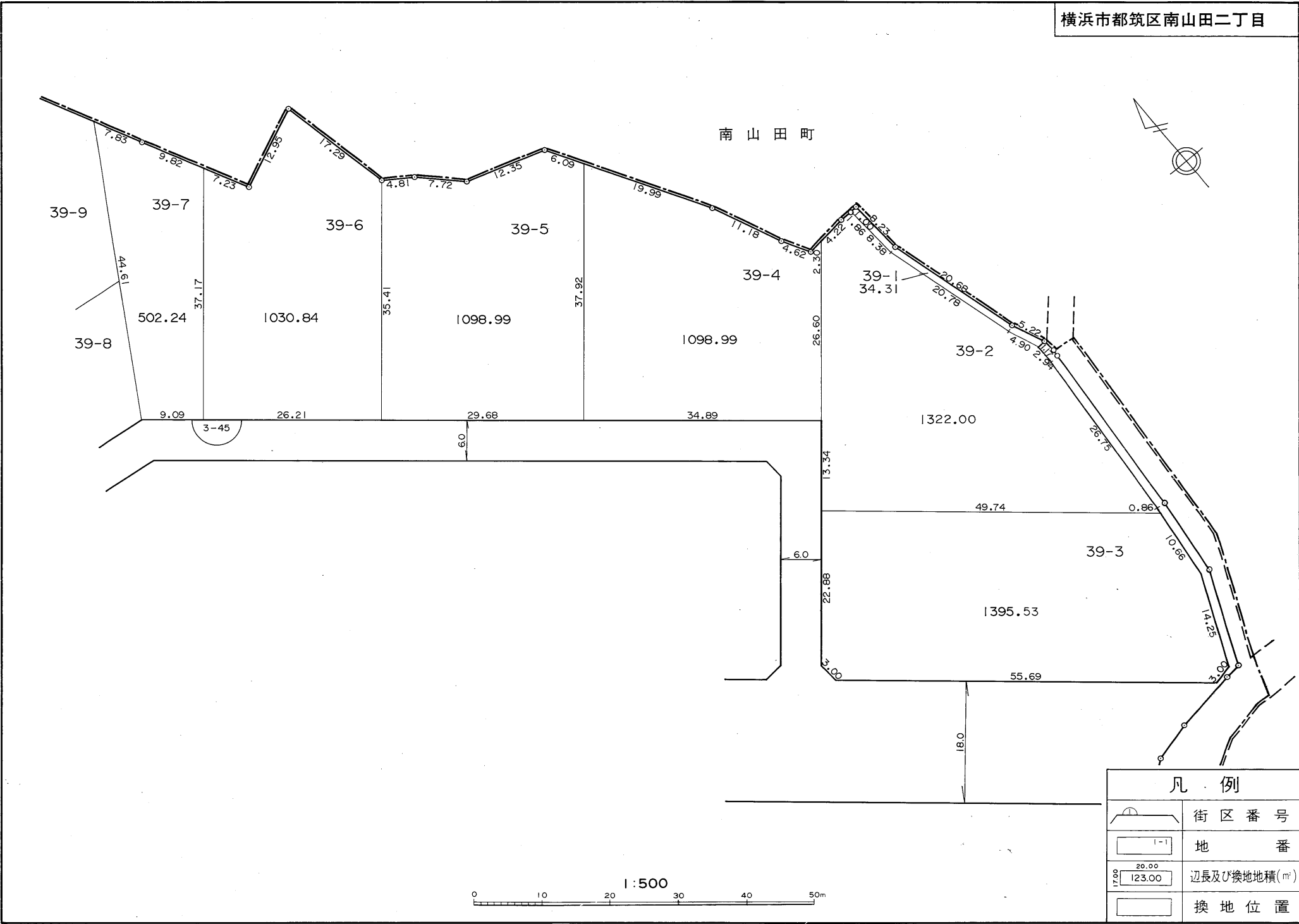


凡 例	
	街区番号
	地番
	辺長及び換地地積(m <sup>2</sup> )
	換地位置

住宅・都市整備公団

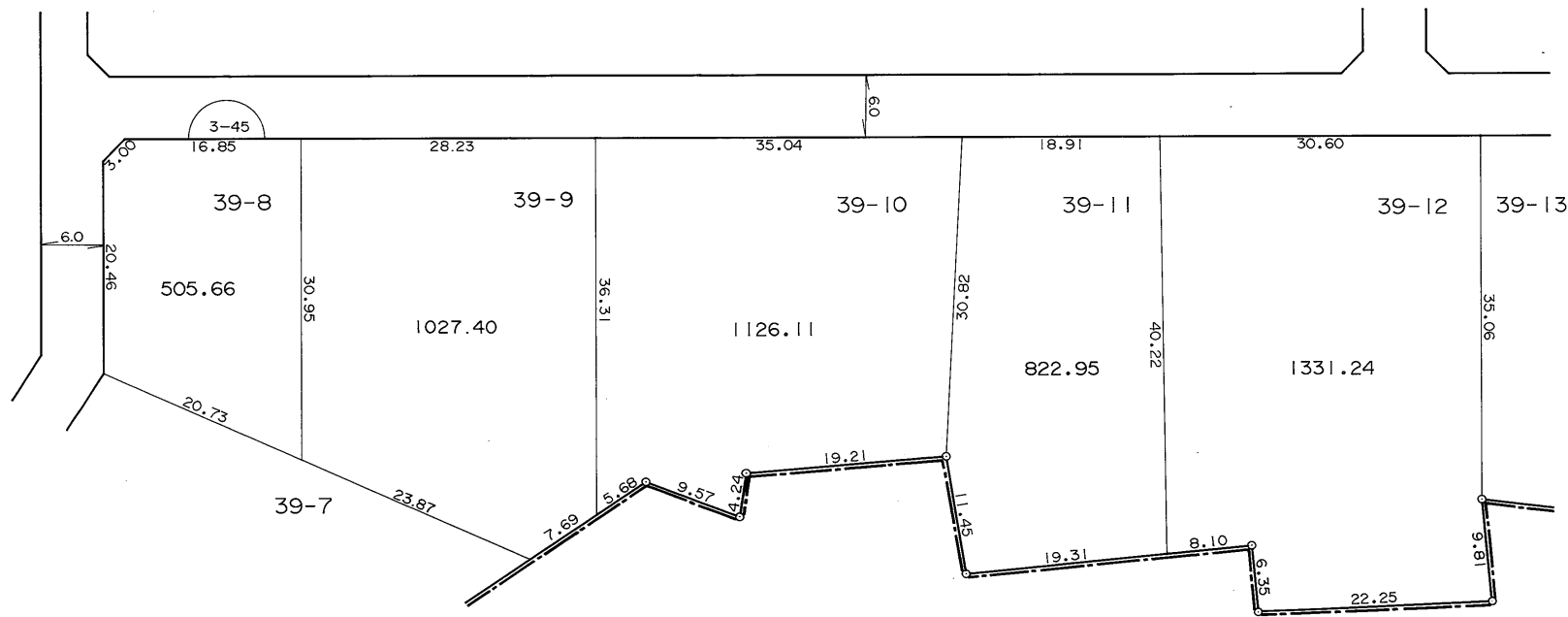
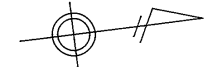
# 換 地 図

横浜市都筑区南山田二丁目




住宅・都市整備公団

横浜市都筑区南山田二丁目



南山田町



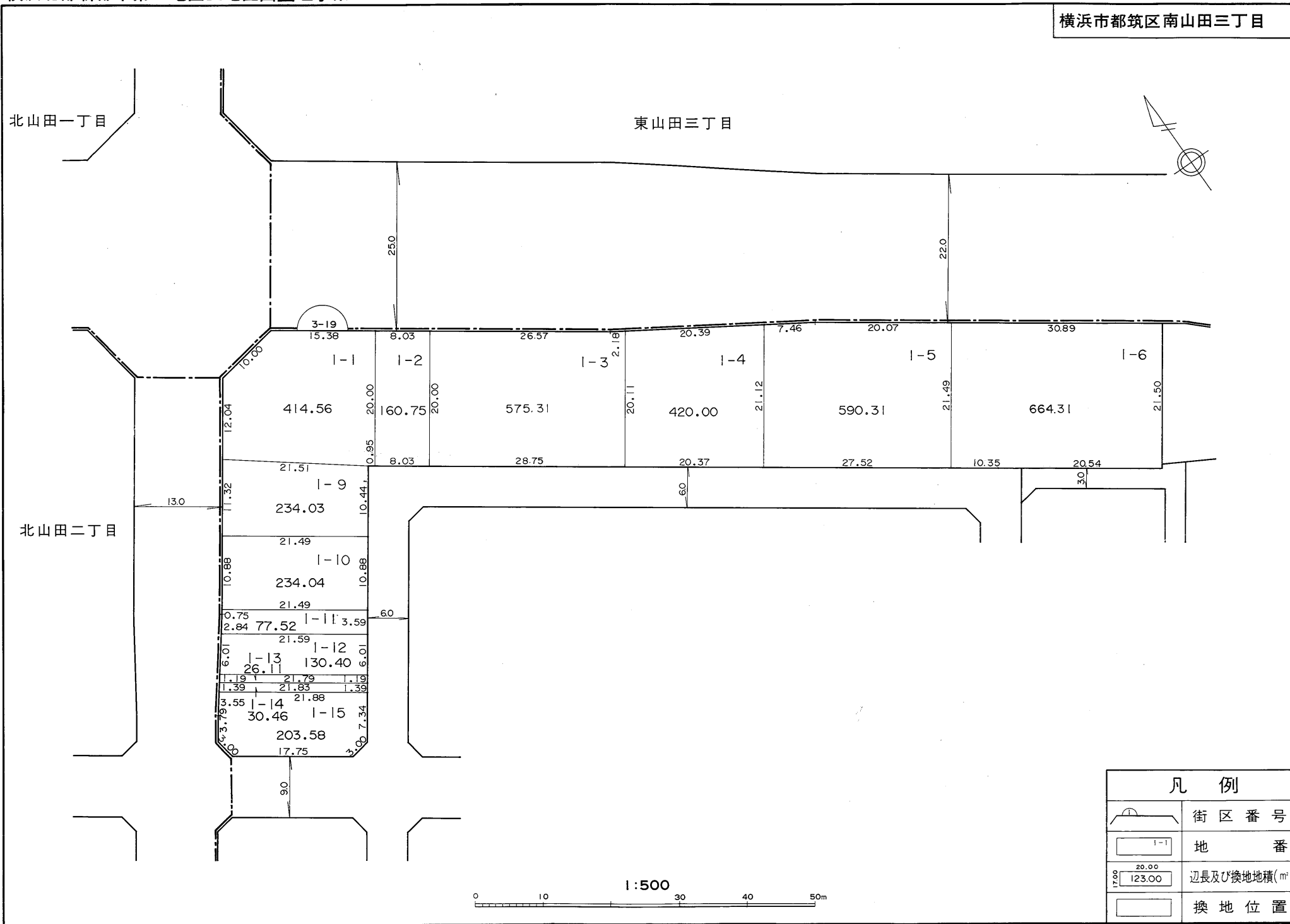
凡 例	
	街区番号
	地番
	辺長及び換地地積(m²)
	換地位置

住宅・都市整備公団

# 横浜北部新都市第一地区 土地区画整理事業

## 南山田三丁目

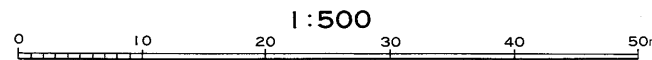
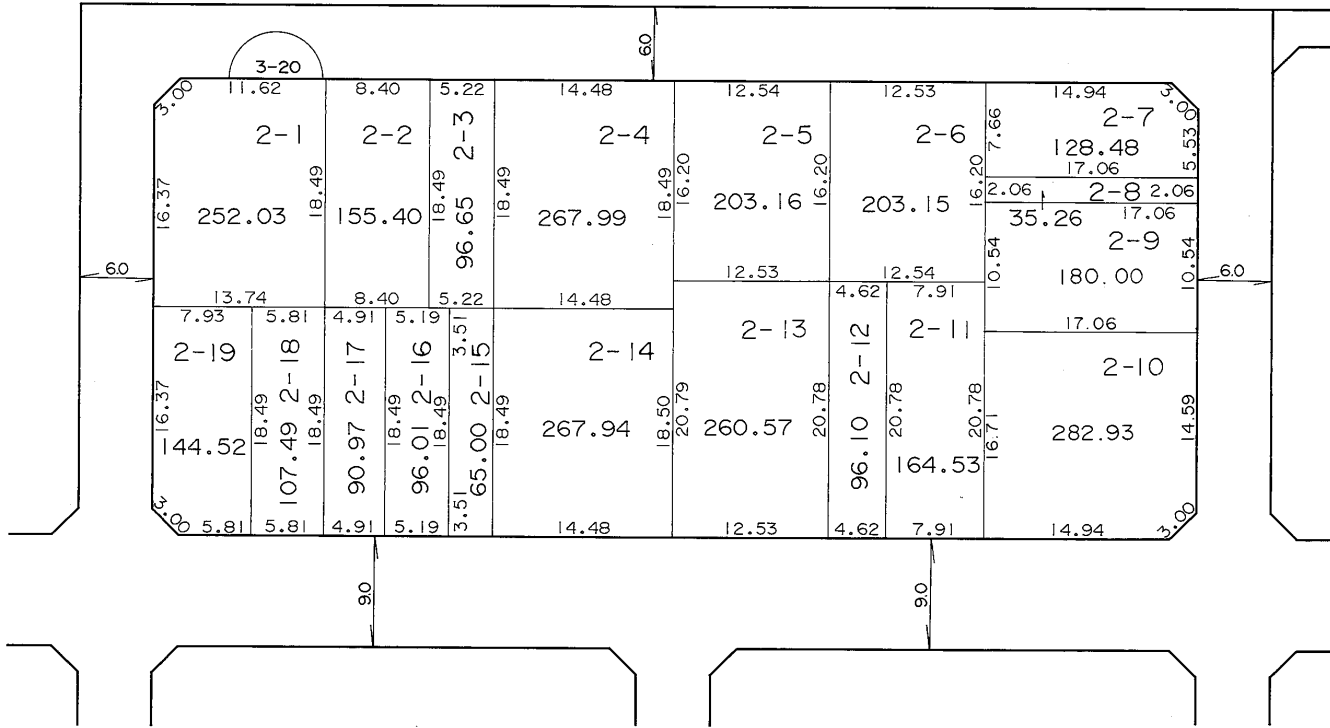
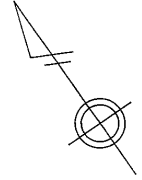
横浜市都筑区南山田三丁目



凡 例	
	街区番号
	地 番
	辺長及び換地地積(m²)
	換地位置

住宅・都市整備公団

横浜市都筑区南山田三丁目

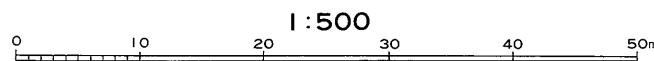
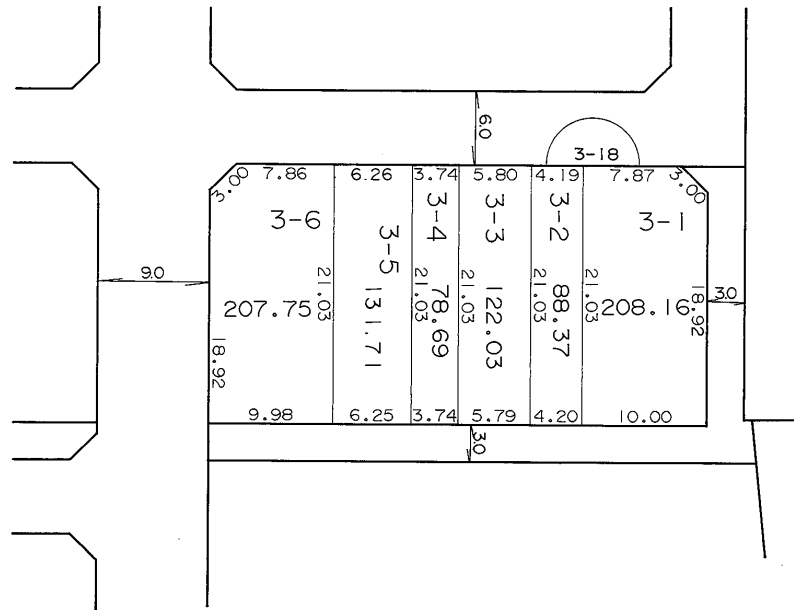
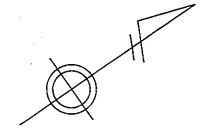


凡 例	
	街区番号
	地 番
	辺長及び換地地積(㎡)
	換 地 位 置

住宅・都市整備公団



横浜市都筑区南山田三丁目



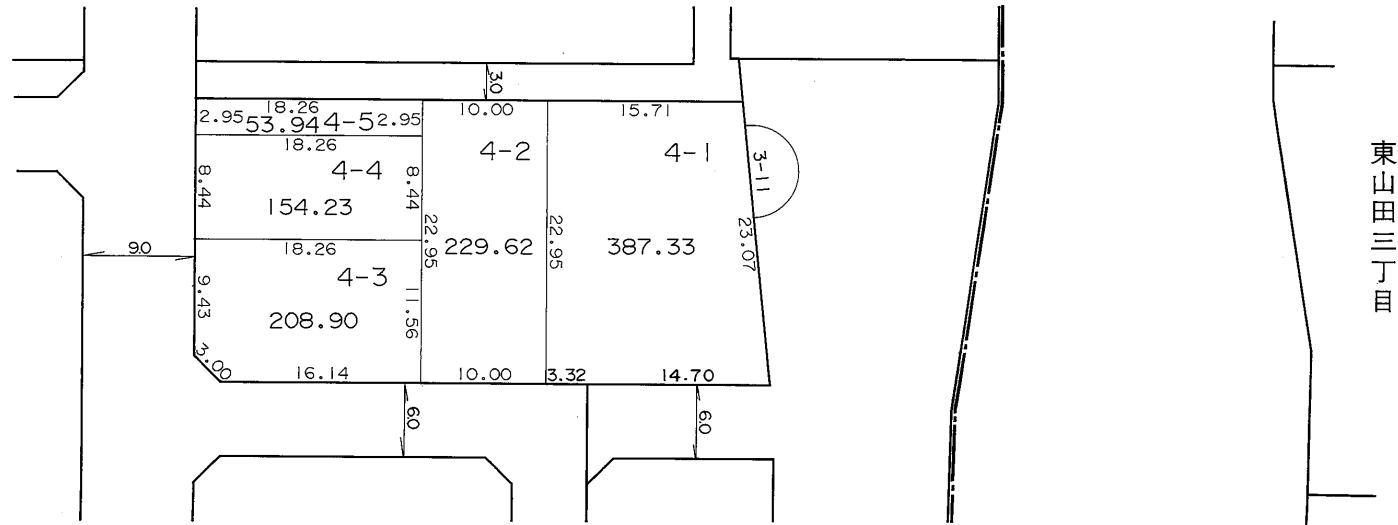
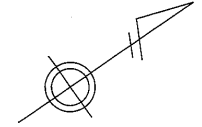
凡 例	
	街区番号
	地 番
	辺長及び換地地積(m <sup>2</sup> )
	換地位置

住宅・都市整備公団

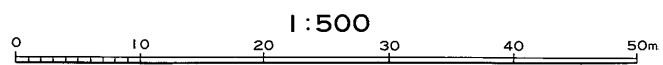
# 換 地 図

縮尺 五百分之一

横浜市都筑区南山田三丁目



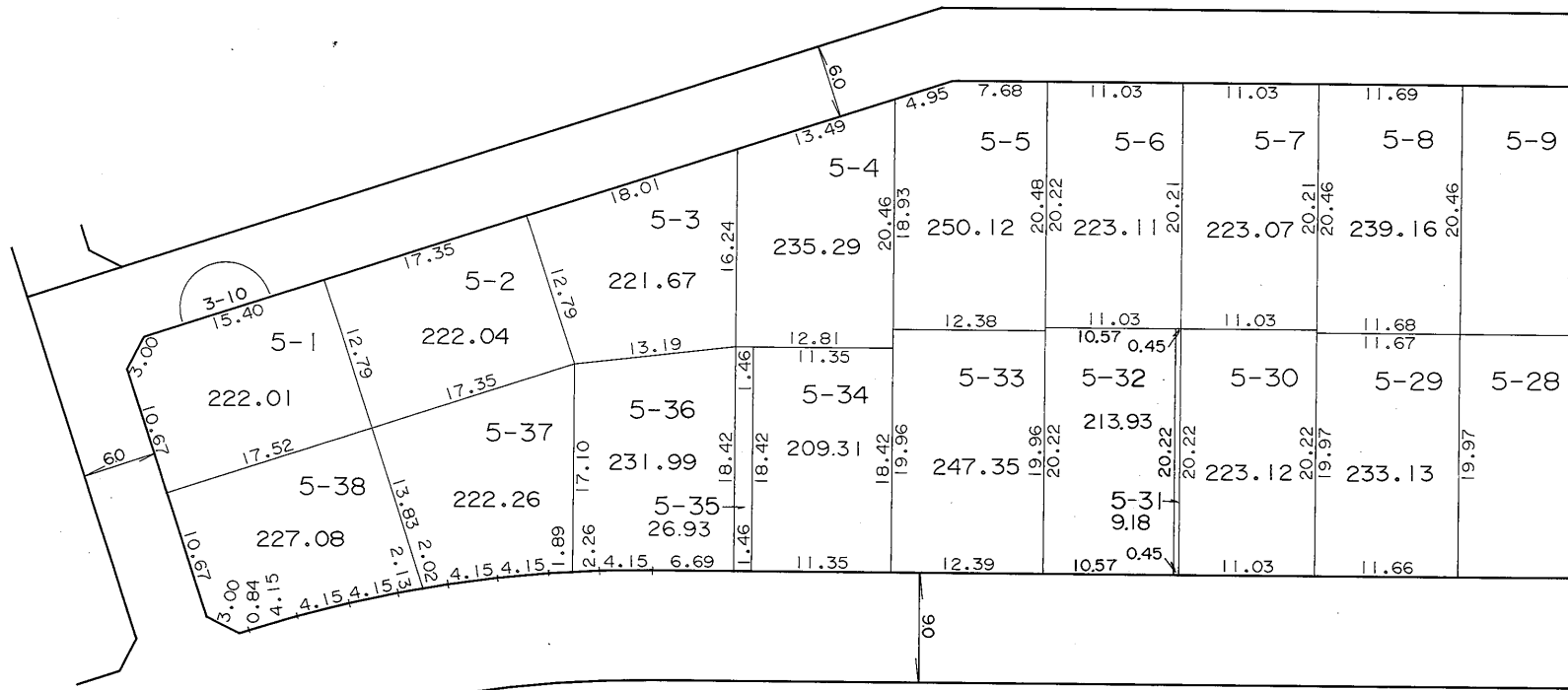
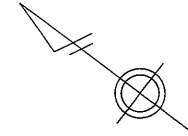
東山田三丁目




凡 例	
	街 区 番 号
	地 番
	辺長及び換地地積(m <sup>2</sup> )
	換 地 位 置

住 宅 ・ 都 市 整 備 公 団

横浜市都筑区南山田三丁目



凡 例	
	街区番号
	地番
	辺長及び換地地積(m <sup>2</sup> )
	換地位置


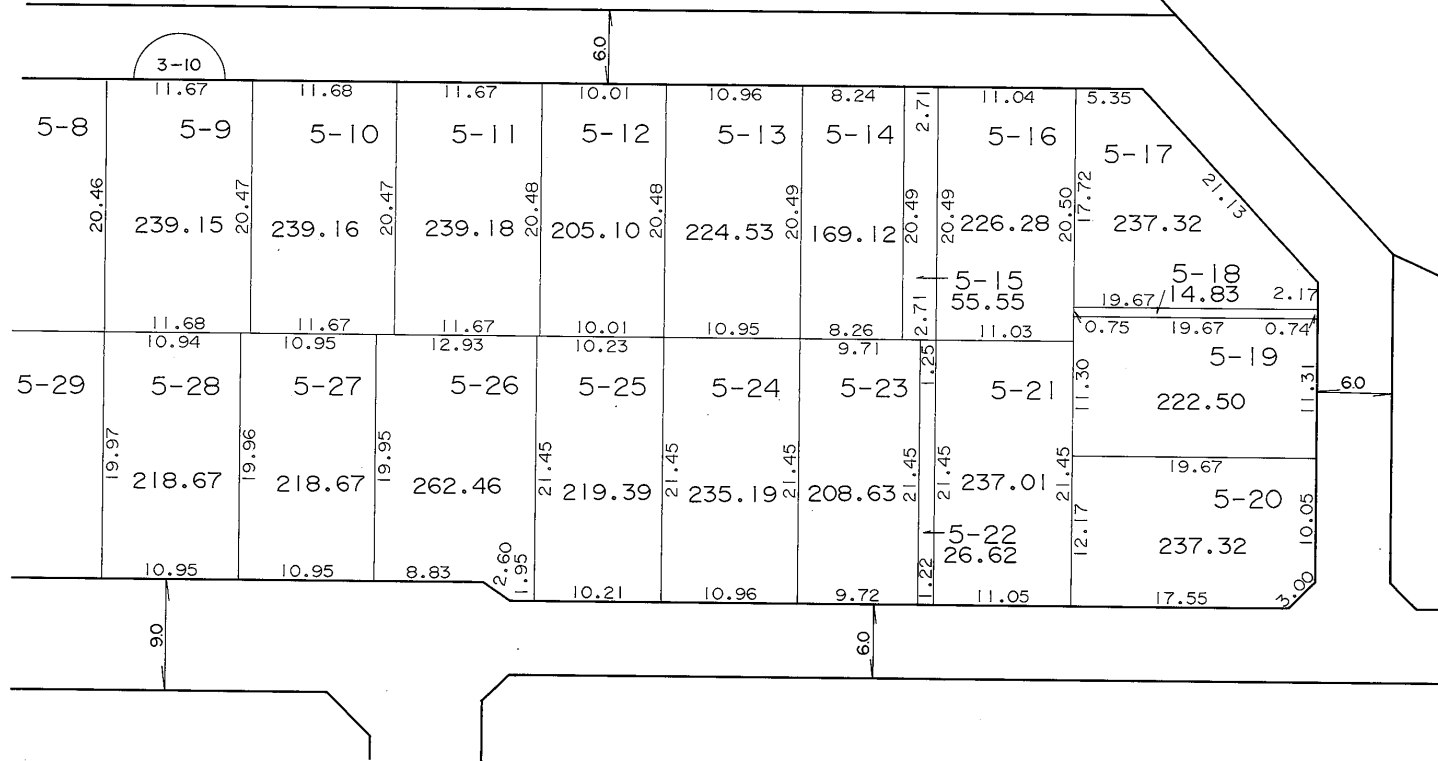
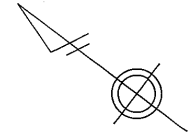


住宅・都市整備公団

# 換 地 図

縮尺 五百分之一

横浜市都筑区南山田三丁目

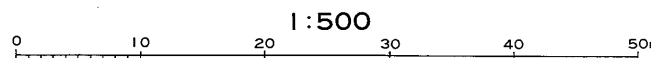
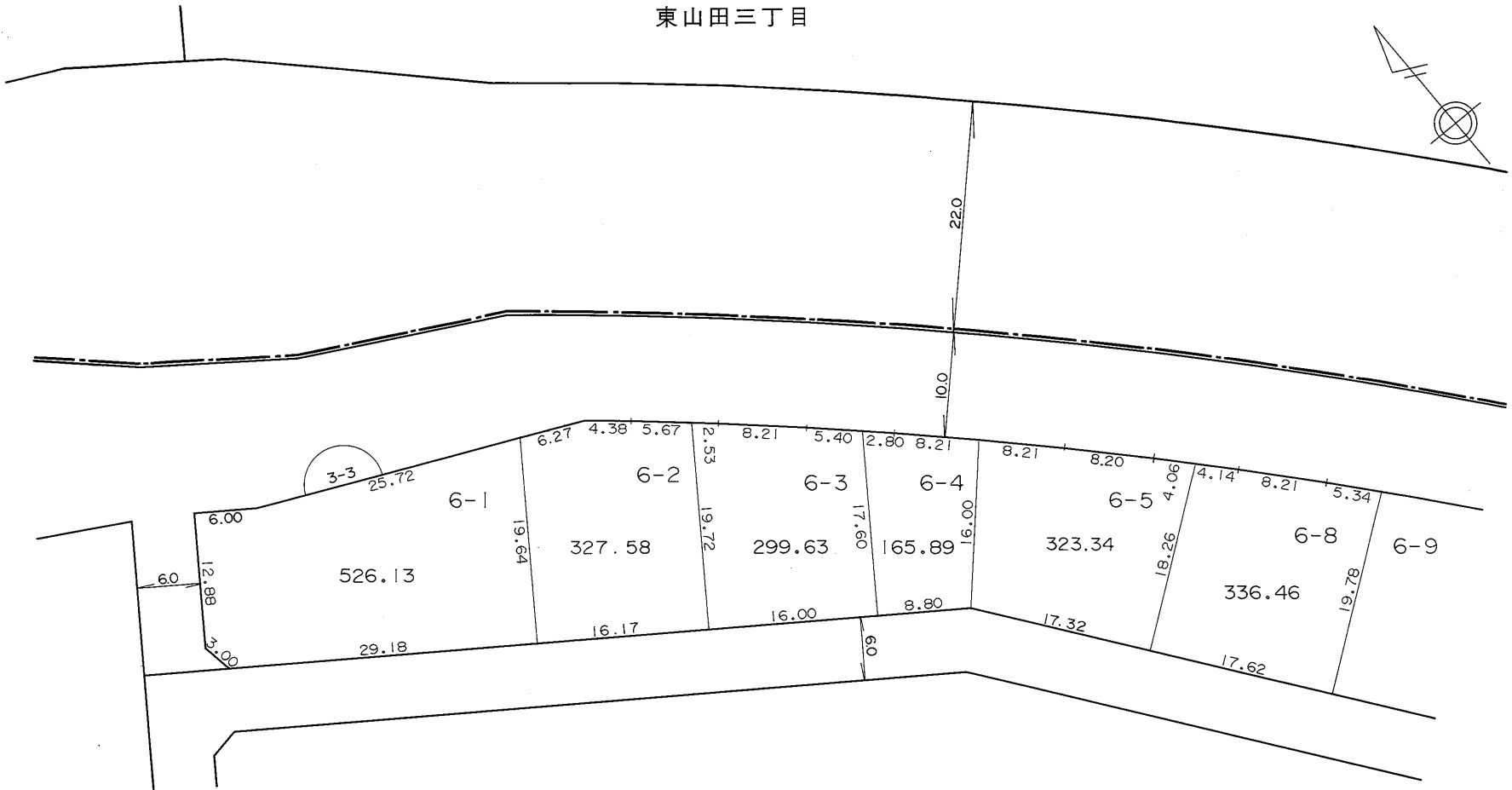
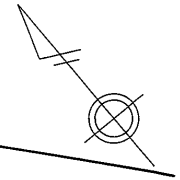


凡 例	
	街区番号
	地番
	辺長及び換地地積(㎡)
	換地位置

住宅・都市整備公団

横浜市都筑区南山田三丁目

東山田三丁目



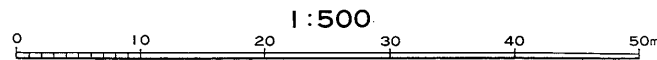
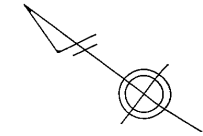
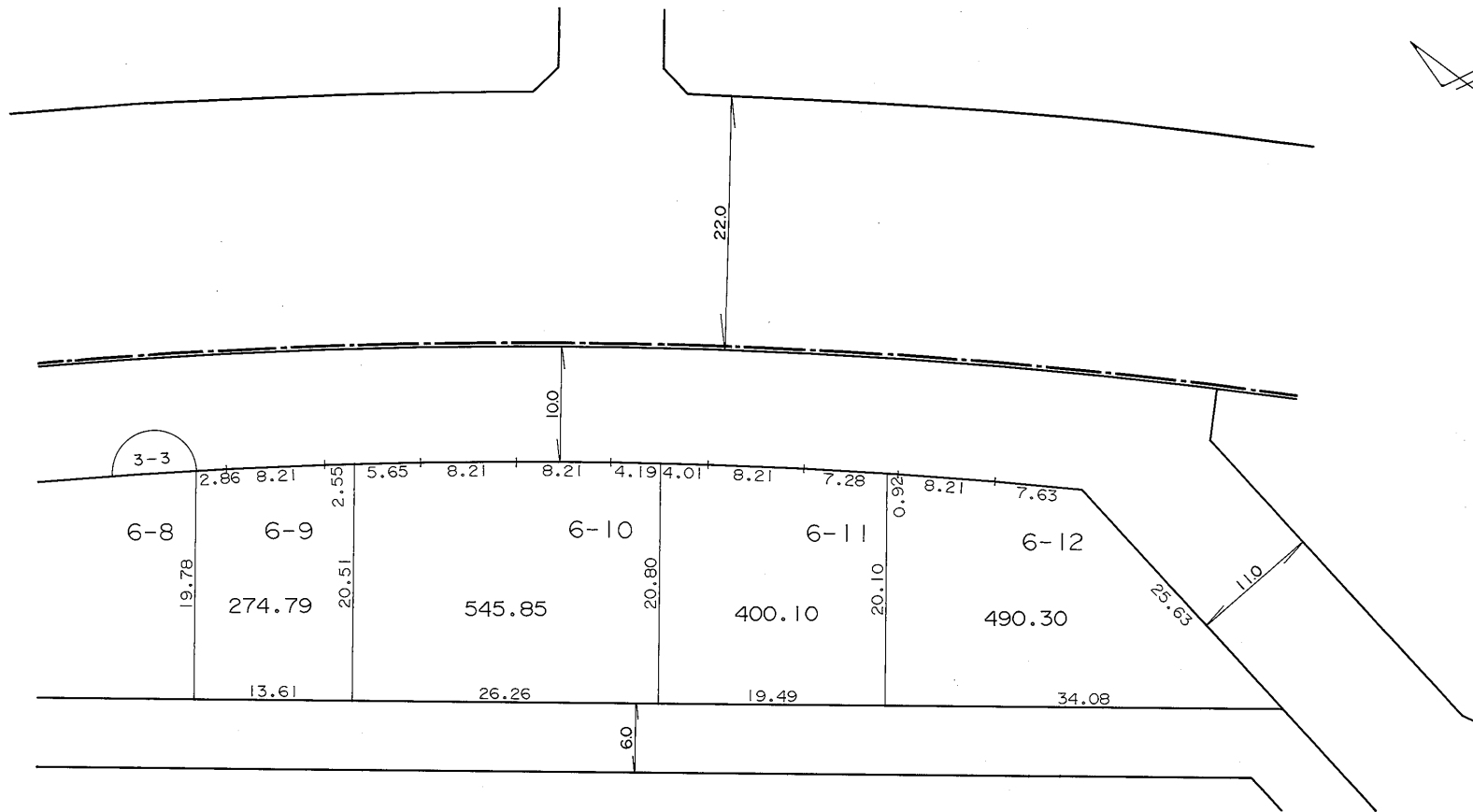
凡 例	
	街区番号
	地 番
	辺長及び換地地積(m <sup>2</sup> )
	換 地 位 置

住宅・都市整備公団

# 換地 図

横浜市都筑区南山田三丁目

東山田三丁目



凡 例	
	街区番号
	地番
	辺長及び換地地積 (m²)
	換地位置

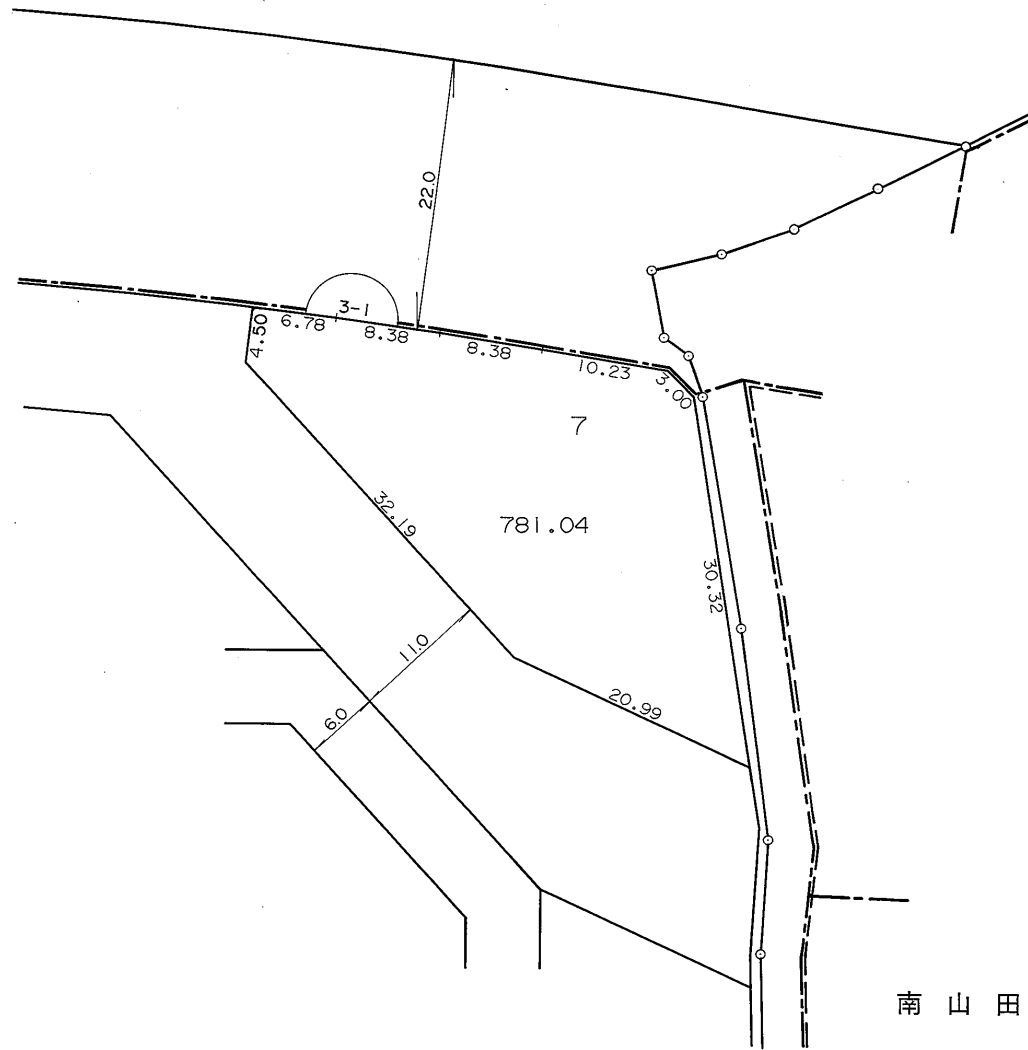
住宅・都市整備公団

# 換 地 図

縮尺 五百分之一

横浜市都筑区南山田三丁目

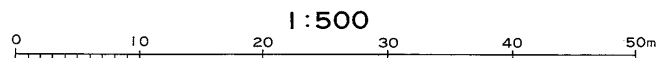
東山田三丁目



東山田町


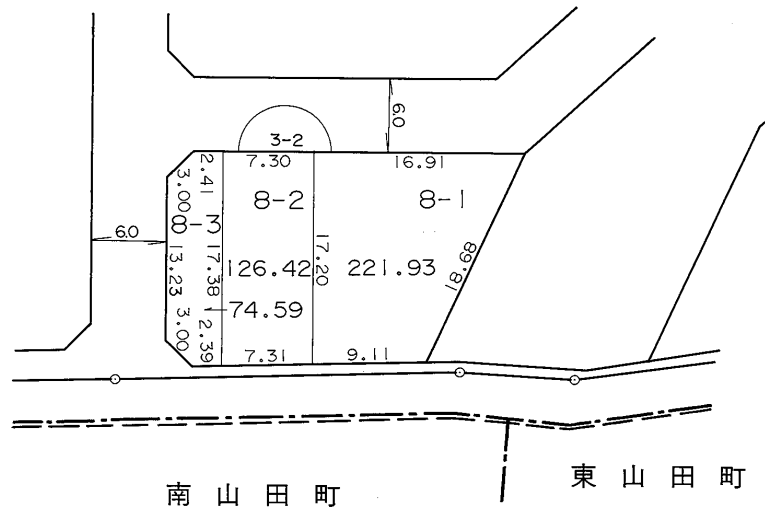
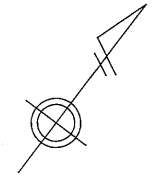
南山田町

凡 例	
	街区番号
	地 番
	辺長及び換地地積(m <sup>2</sup> )
	換地位置



住宅・都市整備公団

横浜市都筑区南山田三丁目

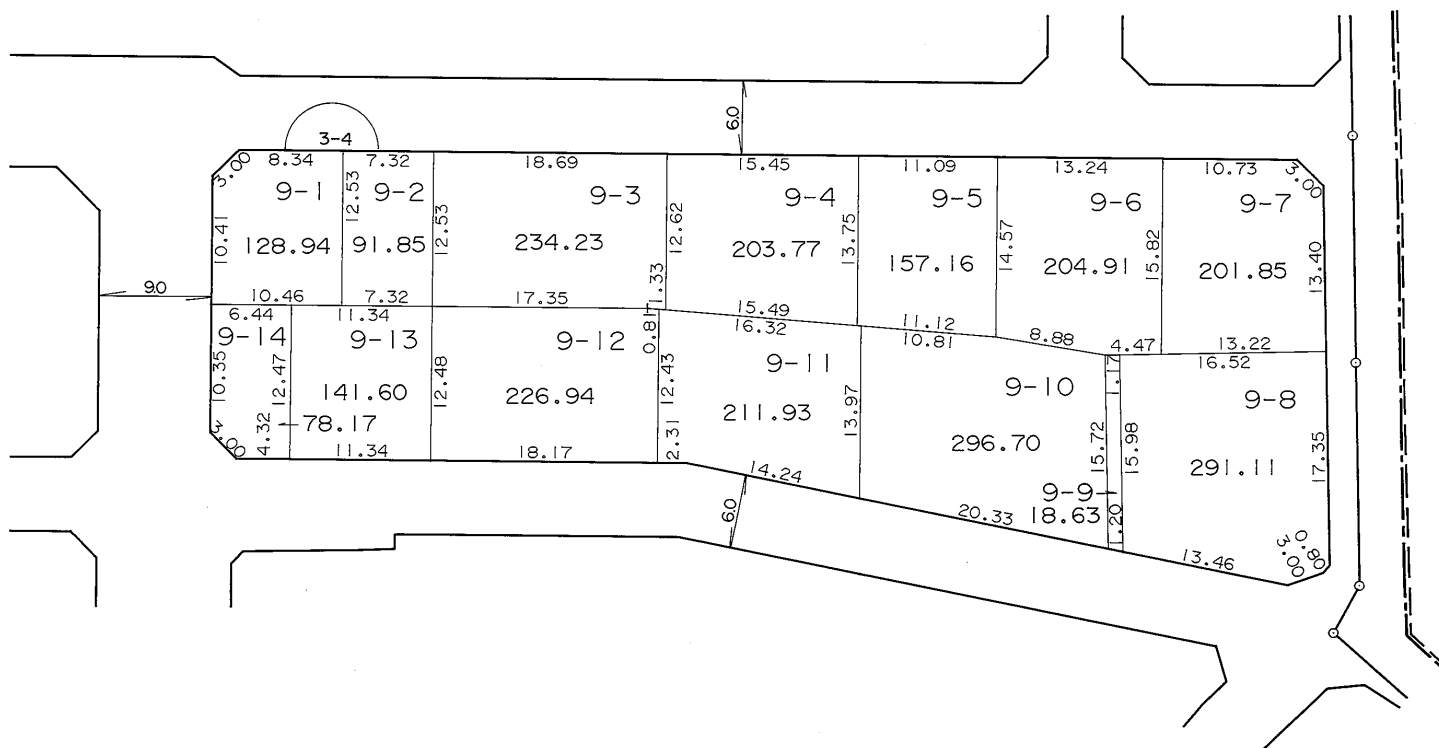
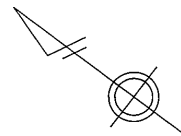


凡 例	
	街区番号
	地 番
	辺長及び換地地積(m <sup>2</sup> )
	換地位置

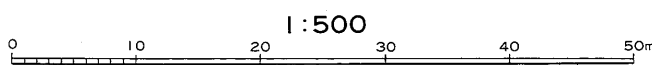


# 換地 図

横浜市都筑区南山田三丁目



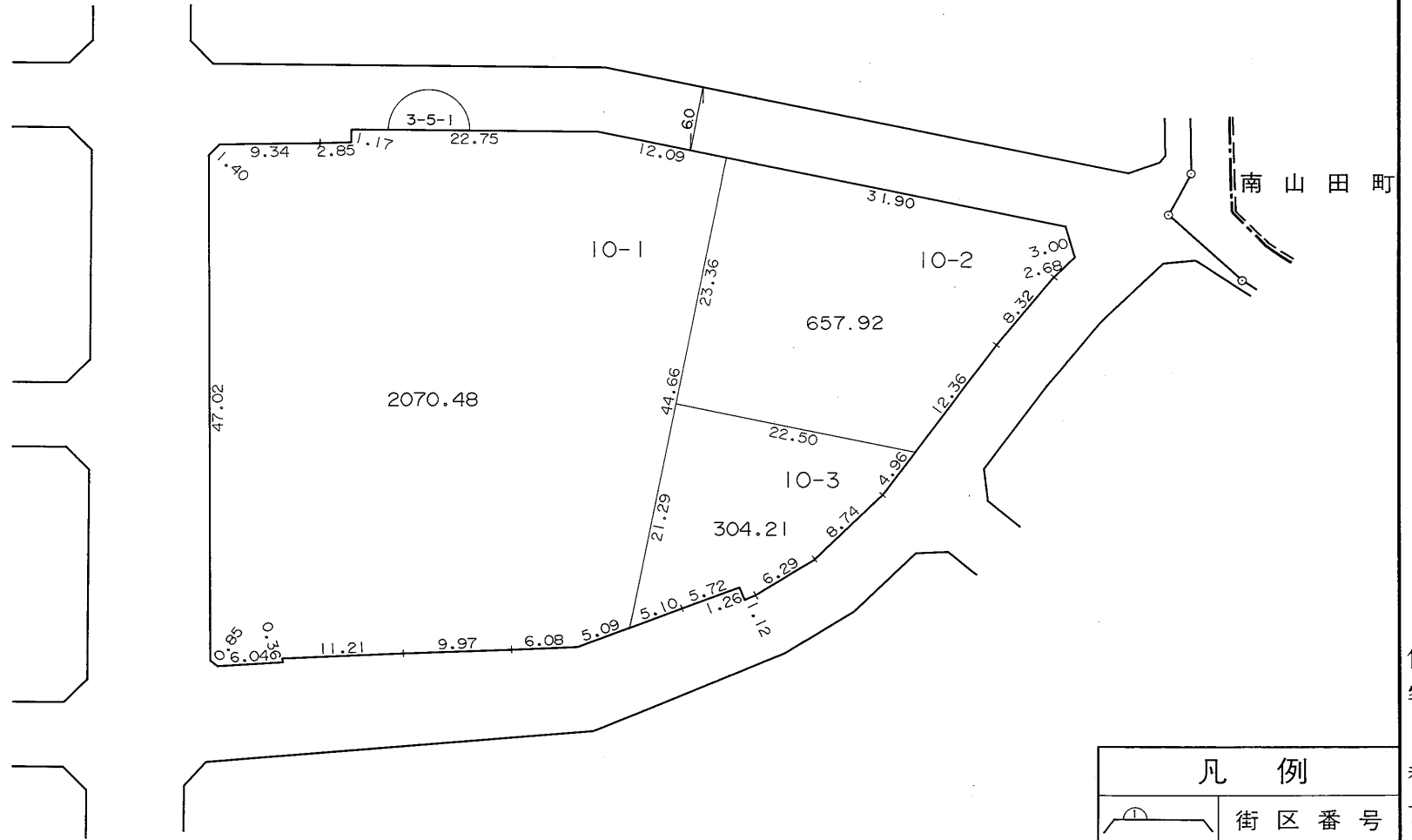
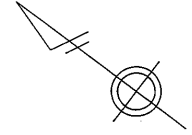
南山田町



凡 例	
	街区番号
	地番
	辺長及び換地地積 (㎡)
	換地位置

住宅・都市整備公団

横浜市都筑区南山田三丁目




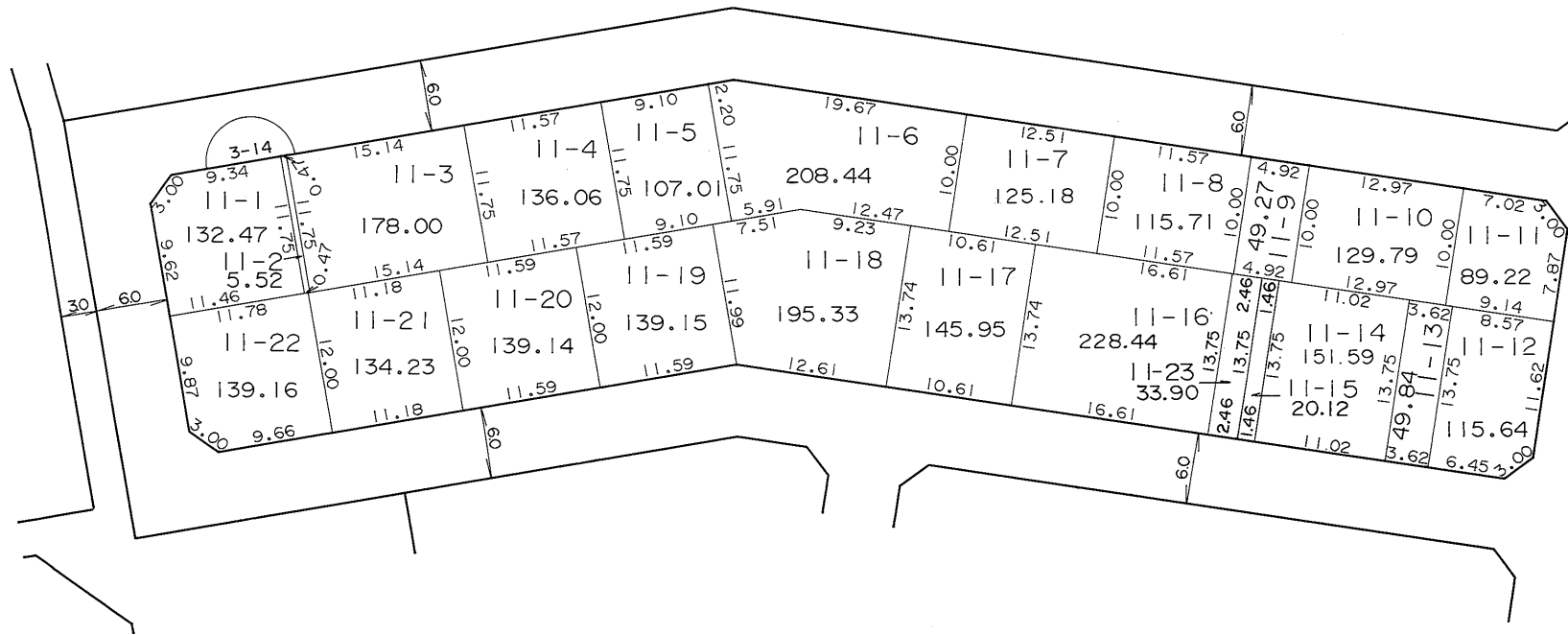
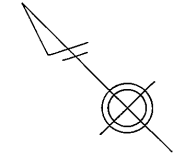
凡 例	
	街区番号
	地 番
	辺長及び換地地積(m <sup>2</sup> )
	換 地 位 置

住宅・都市整備公団

# 換 地 図

縮尺 五百分之一


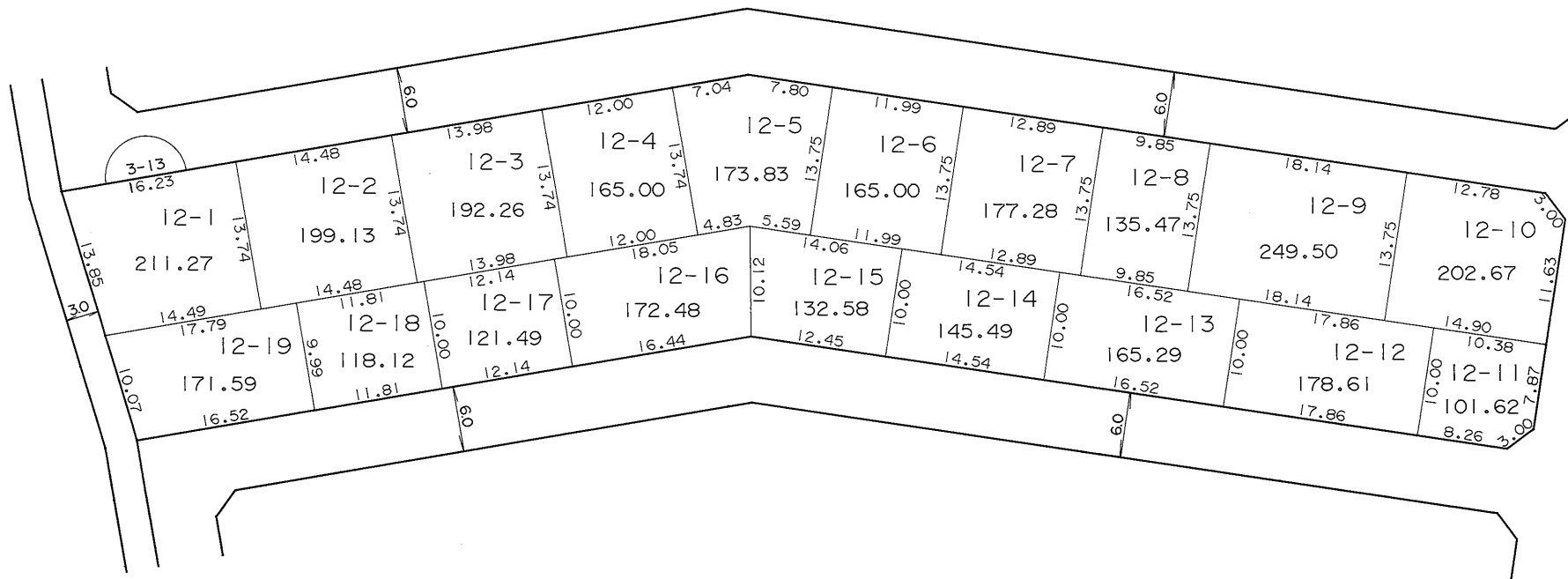
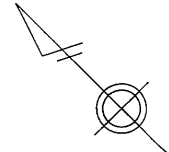
横浜市都筑区南山田三丁目



凡 例	
	街区番号
	地番
	辺長及び換地地積 (㎡)
	換地位置

住宅・都市整備公団

横浜市都筑区南山田三丁目



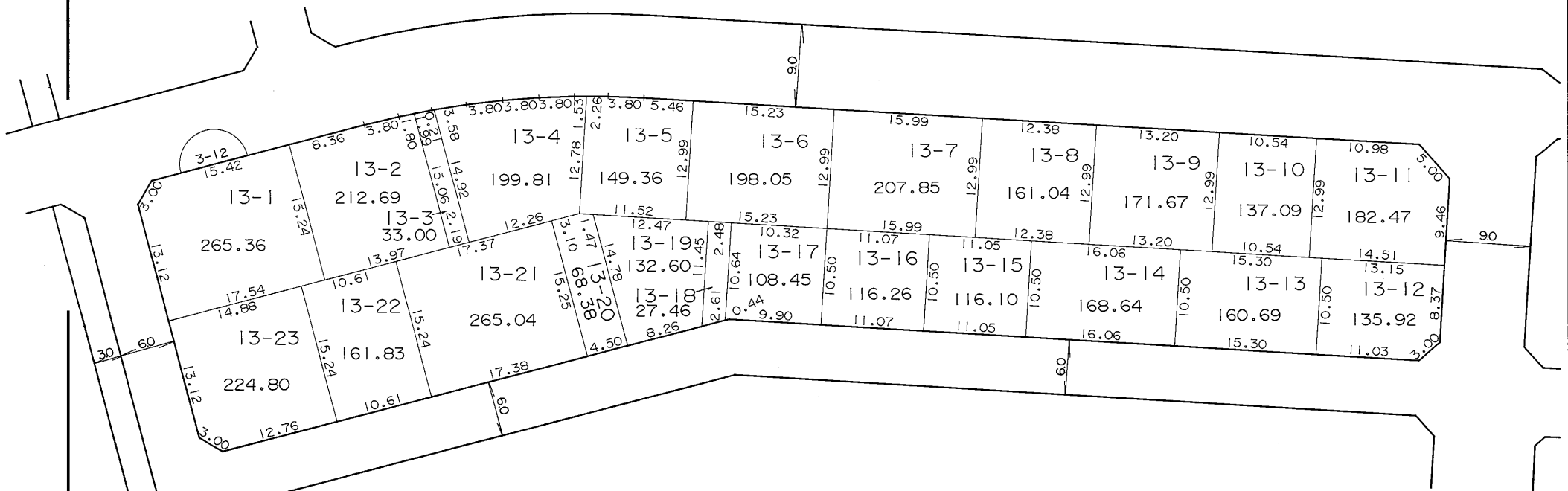
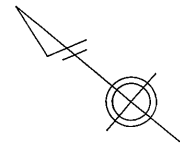
凡 例	
	街区番号
	地 番
	辺長及び換地地積(m <sup>2</sup> )
	換地位置

住宅・都市整備公団


# 換 地 図

縮尺 五百分之一

横浜市都筑区南山田三丁目



凡 例	
	街 区 番 号
	地 番
	辺長及び換地地積(m <sup>2</sup> )
	換 地 位 置


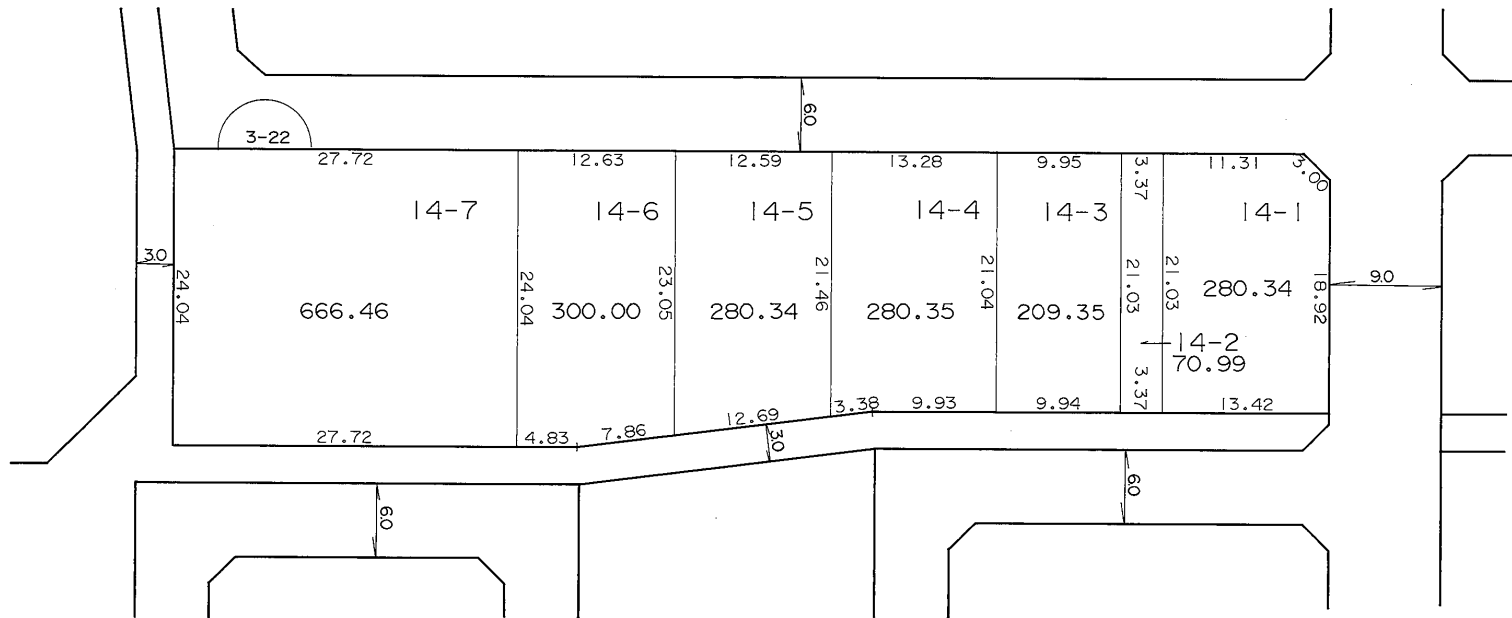
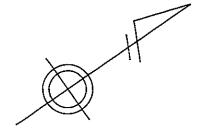


住宅・都市整備公団

# 換 地 図

縮尺 五百分之一

横浜市都筑区南山田三丁目



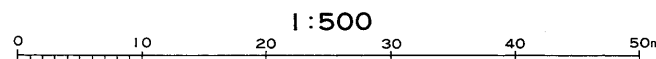
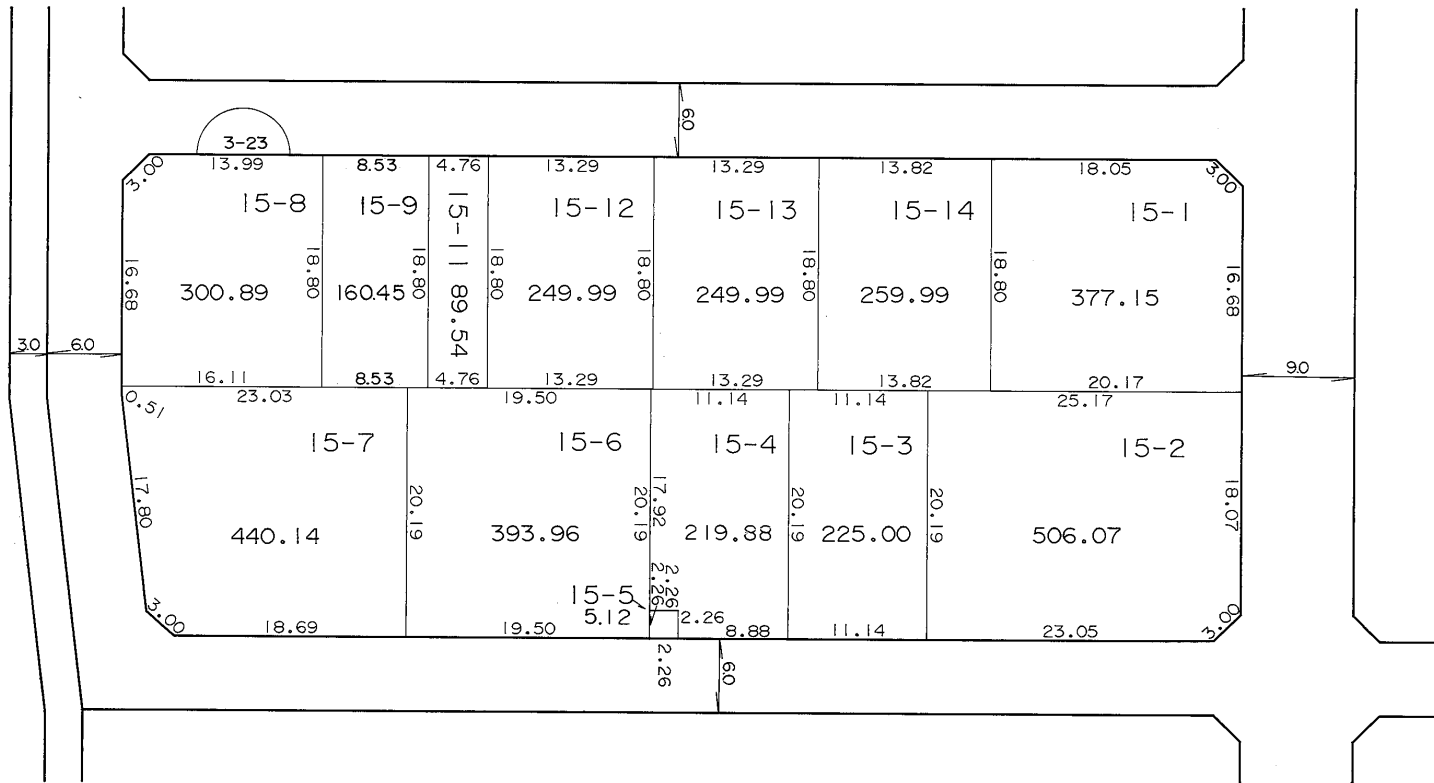
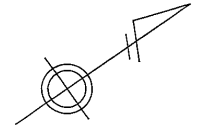
凡 例	
	街 区 番 号
	地 番
	辺長及び換地地積(m <sup>2</sup> )
	換 地 位 置

住 宅 ・ 都 市 整 備 公 団

# 換 地 図

縮尺 五百分之一

横浜市都筑区南山田三丁目



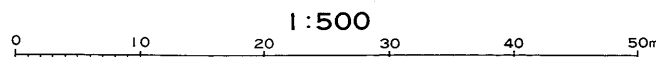
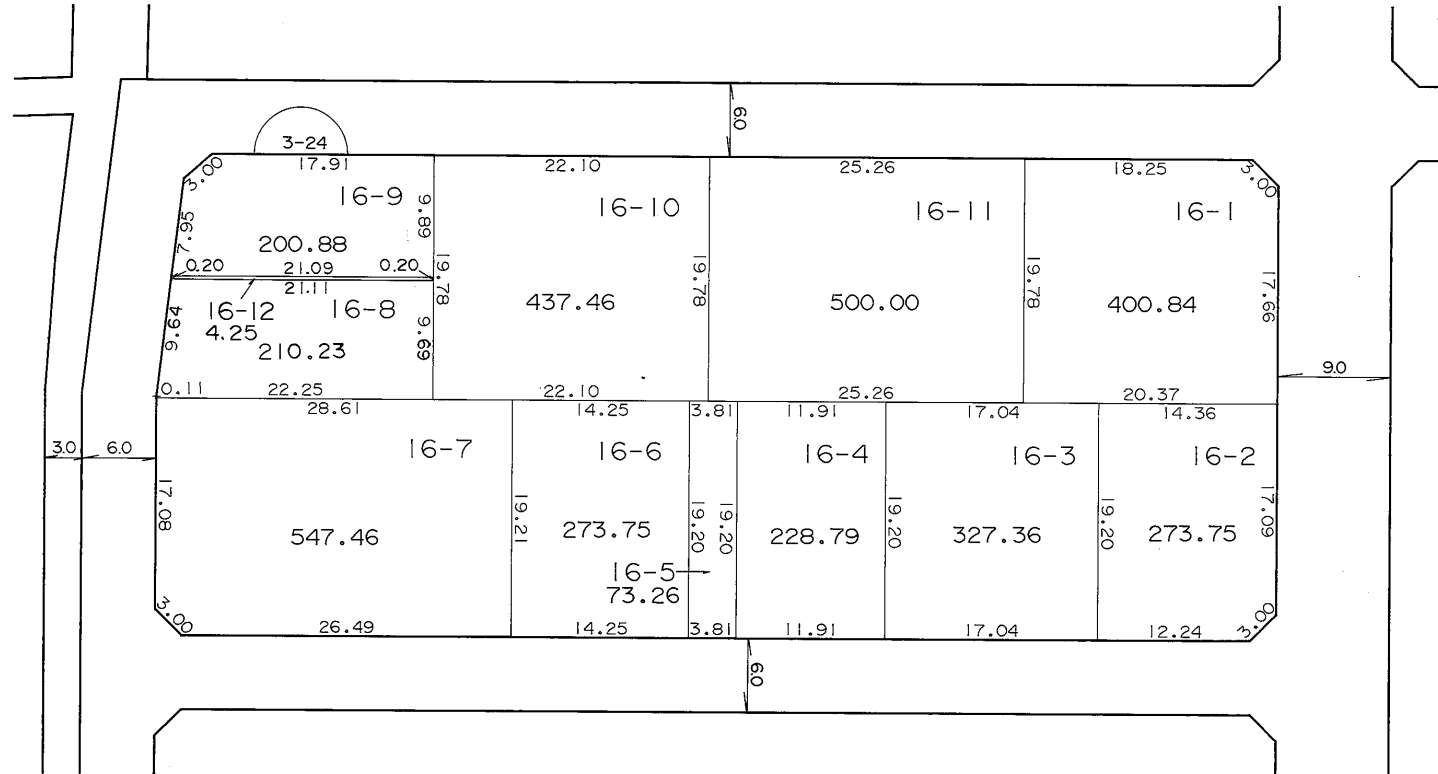
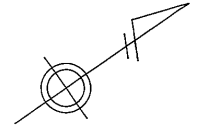
凡 例	
	街 区 番 号
	地 番
	辺長及び換地地積(m <sup>2</sup> )
	換 地 位 置

住 宅 ・ 都 市 整 備 公 団

# 換 地 図

縮尺 五百分之一

横浜市都筑区南山田三丁目



凡 例	
	街区番号
	地 番
	辺長及び換地地積(m <sup>2</sup> )
	換地位置

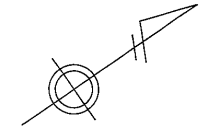
住宅・都市整備公団



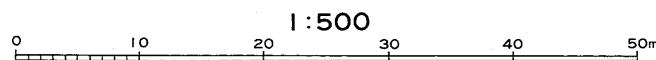
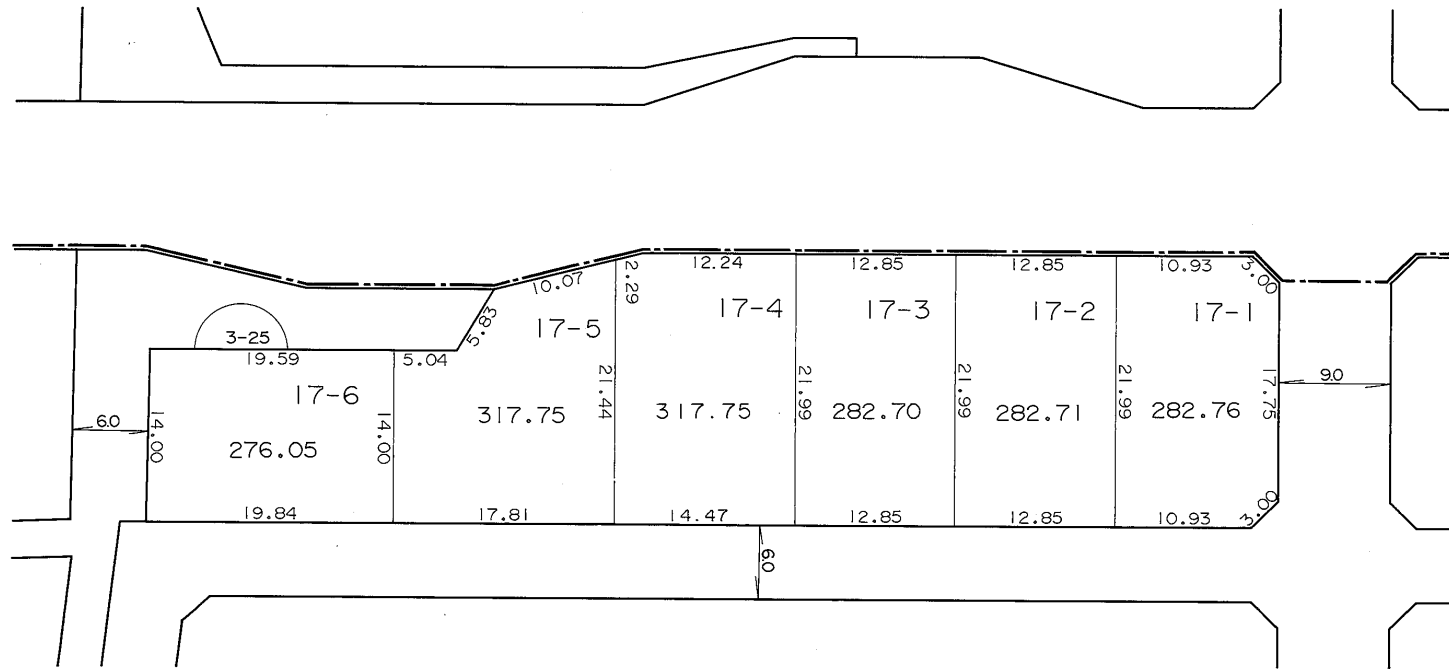
# 換 地 図

縮尺 五百分之一

横浜市都筑区南山田三丁目



北山田二丁目



凡 例	
	街区番号
	地 番
	辺長及び換地地積(m <sup>2</sup> )
	換地位置

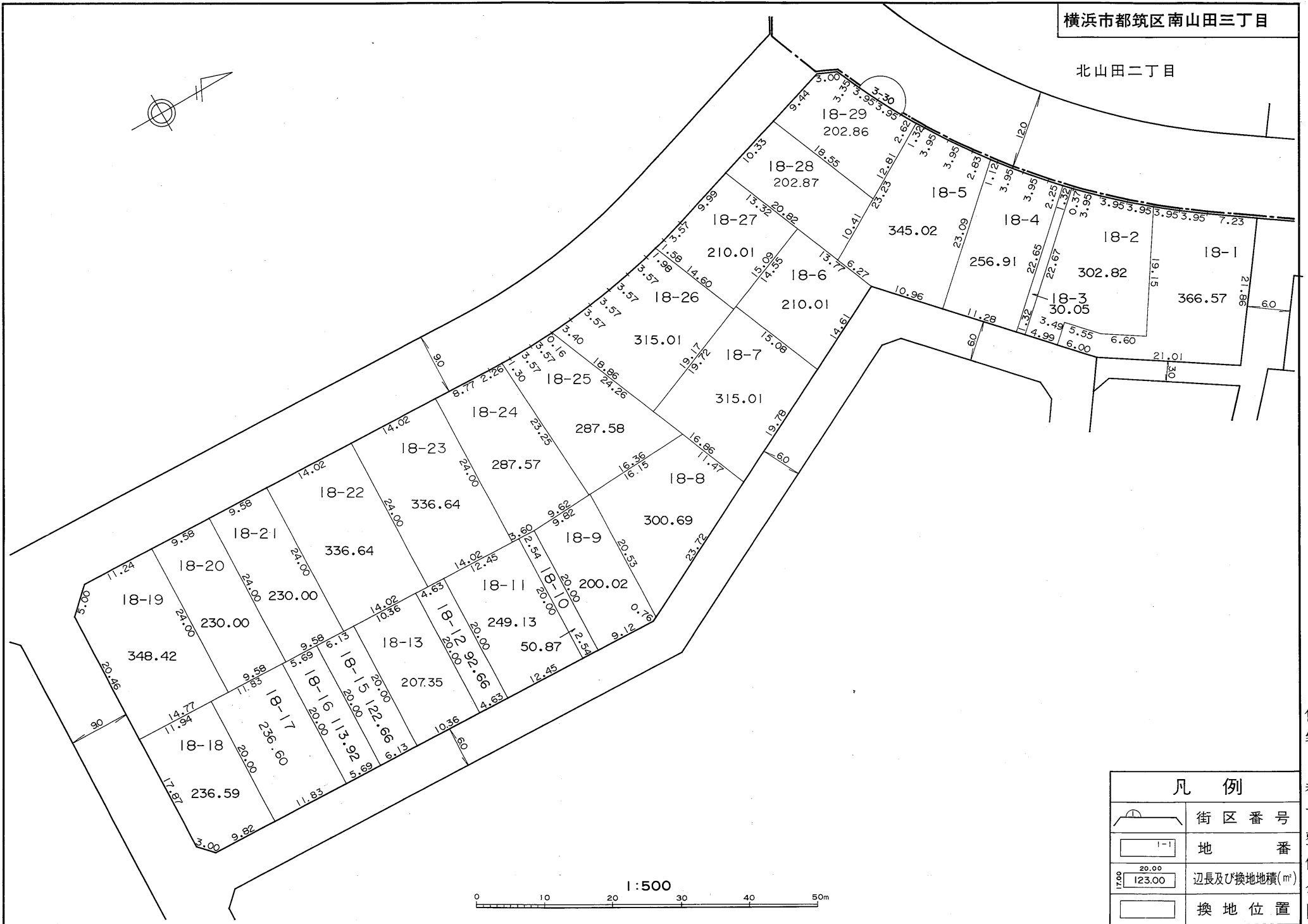
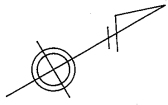
住宅・都市整備公団

# 換 地 図

縮尺 五百分之一

横浜市都筑区南山田三丁目

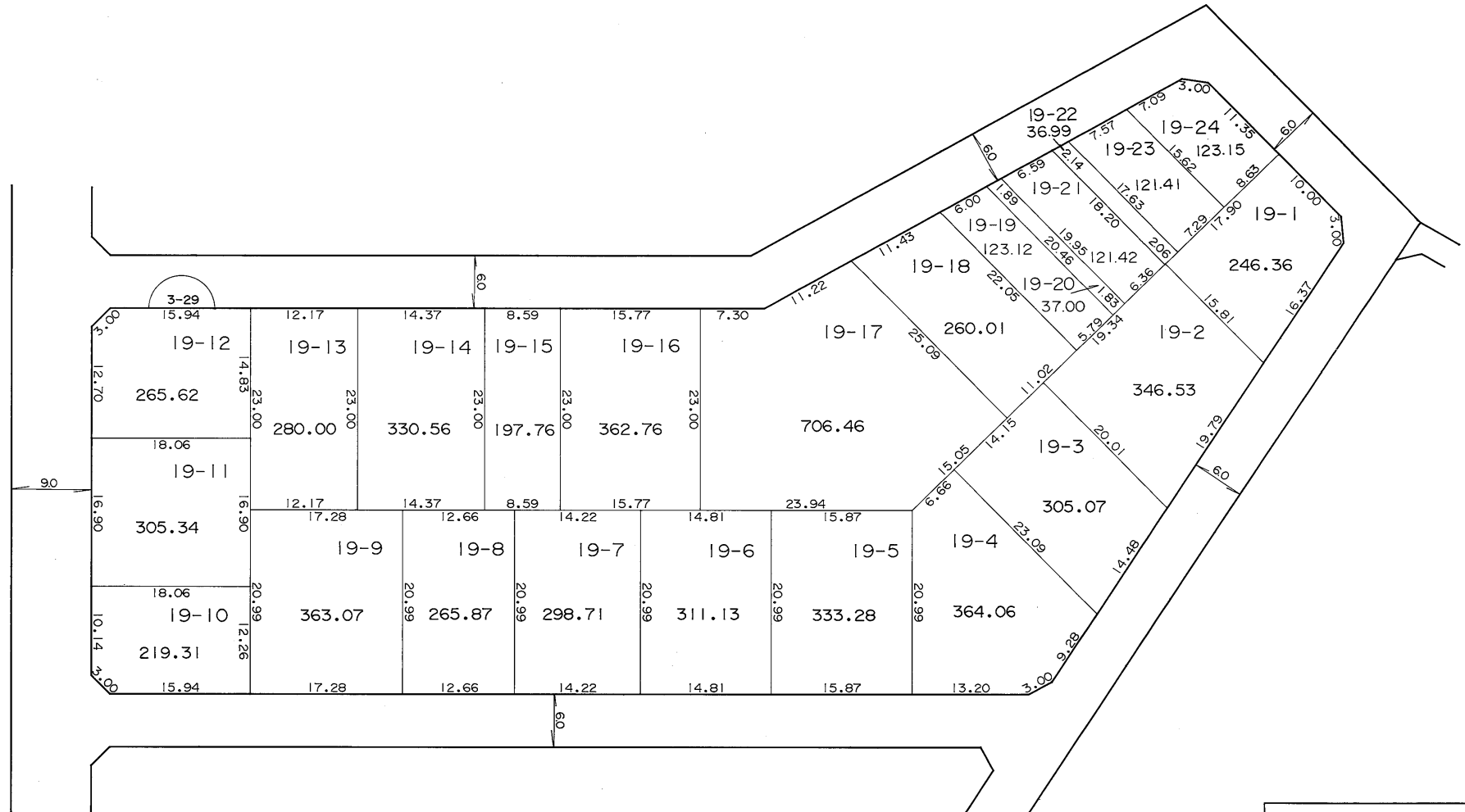
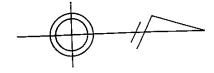
北山田二丁目



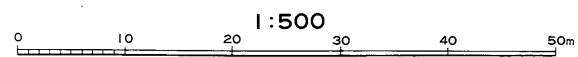
凡 例	
	街区番号
	地 番
	辺長及び換地地積(㎡)
	換地位置

住宅・都市整備公団

横浜市都筑区南山田三丁目



凡 例	
	街区番号
	地番
	辺長及び換地地積(㎡)
	換地位置

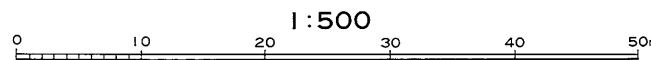
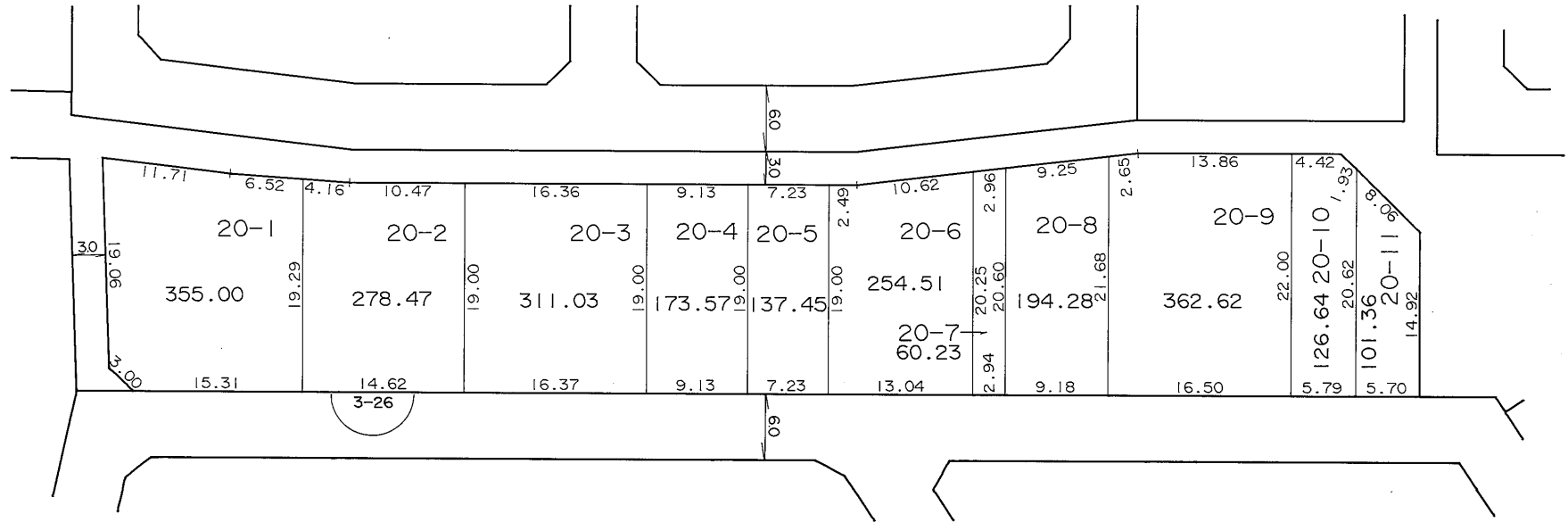
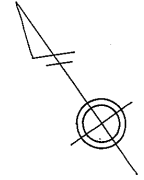


住宅・都市整備公団

# 換 地 図

縮尺 五百分之一

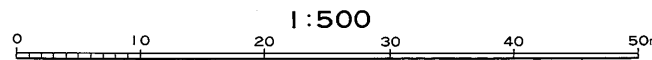
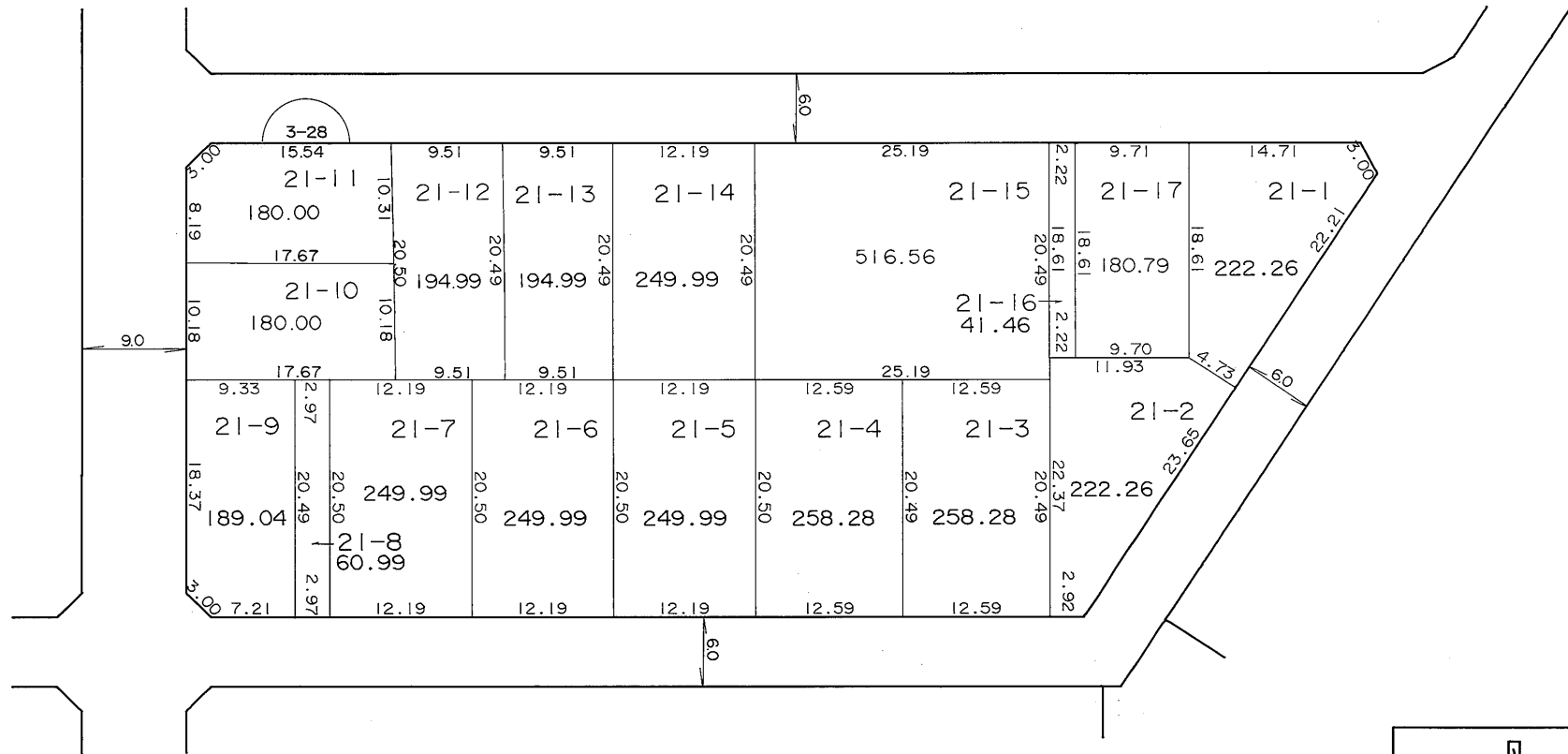
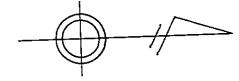
横浜市都筑区南山田三丁目



凡 例	
	街区番号
	地 番
	辺長及び換地地積(m²)
	換 地 位 置

住宅・都市整備公団

横浜市都筑区南山田三丁目

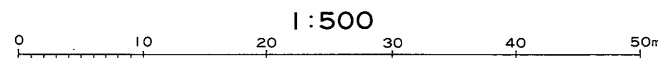
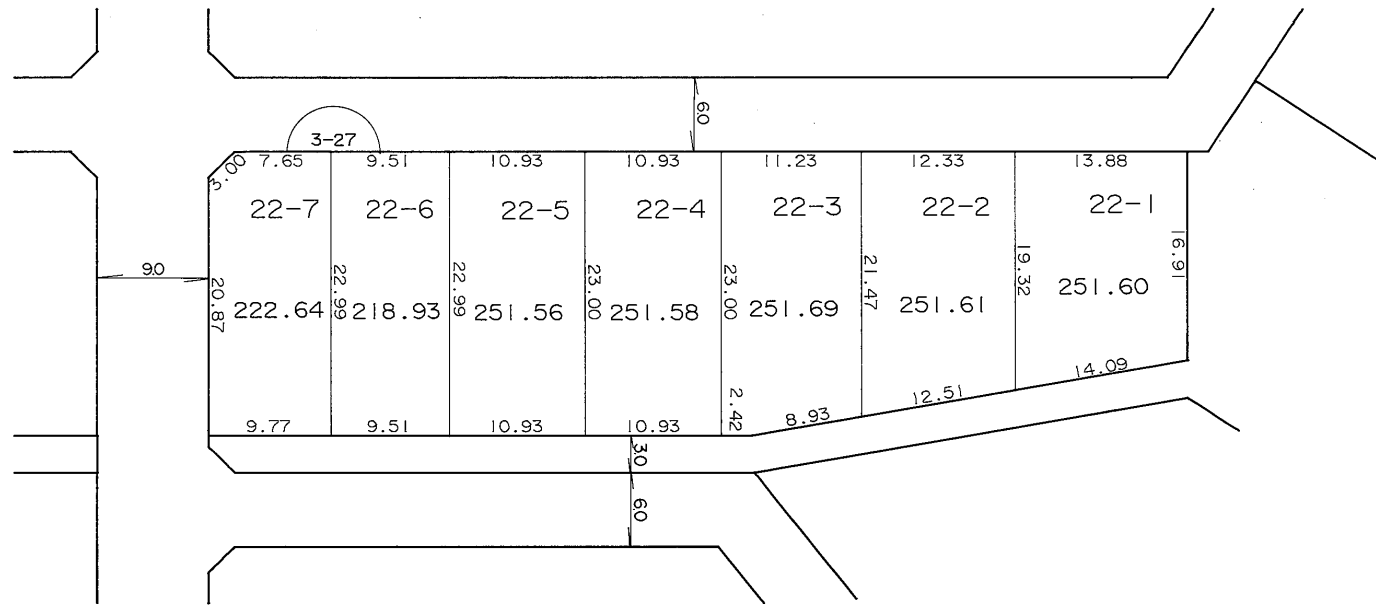
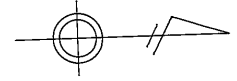


凡 例	
	街区番号
	地 番
	辺長及び換地地積(m²)
	換 地 位 置

住宅・都市整備公団

# 換地 図

横浜市都筑区南山田三丁目




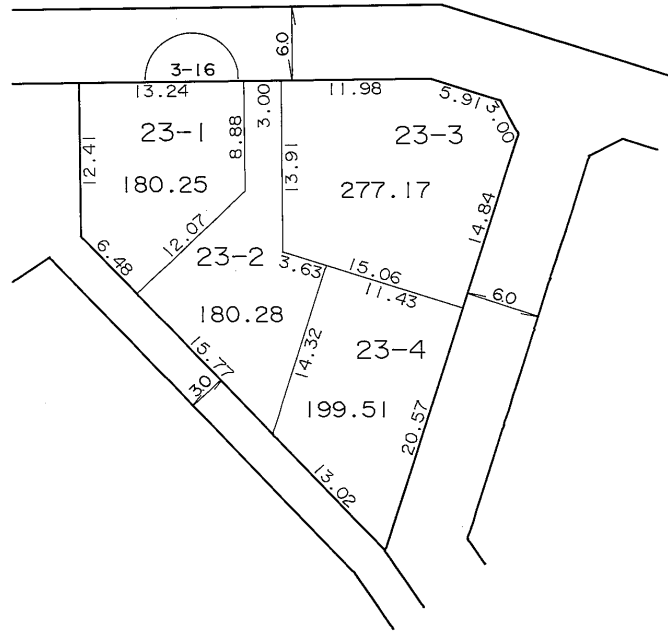
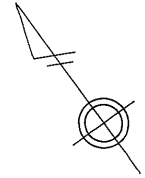
凡 例	
	街区番号
	地番
	辺長及び換地地積 (㎡)
	換地位置

住宅・都市整備公団

# 換 地 図

縮尺 五百分之一

横浜市都筑区南山田三丁目



凡 例	
	街区番号
	地 番
	辺長及び換地地積(m <sup>2</sup> )
	換 地 位 置

住宅・都市整備公団

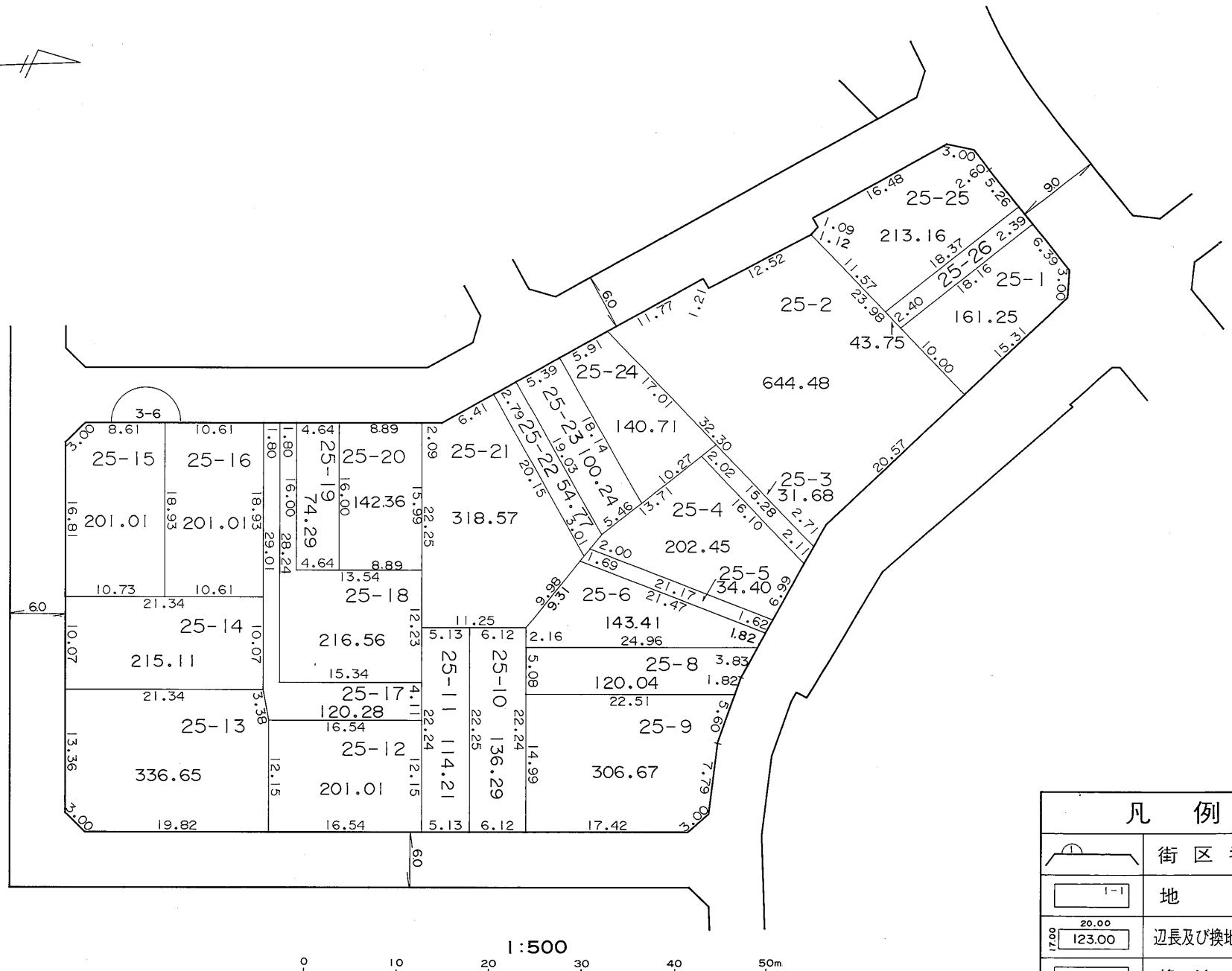
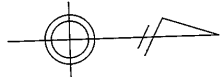




# 換 地 図

縮尺 五百分之一

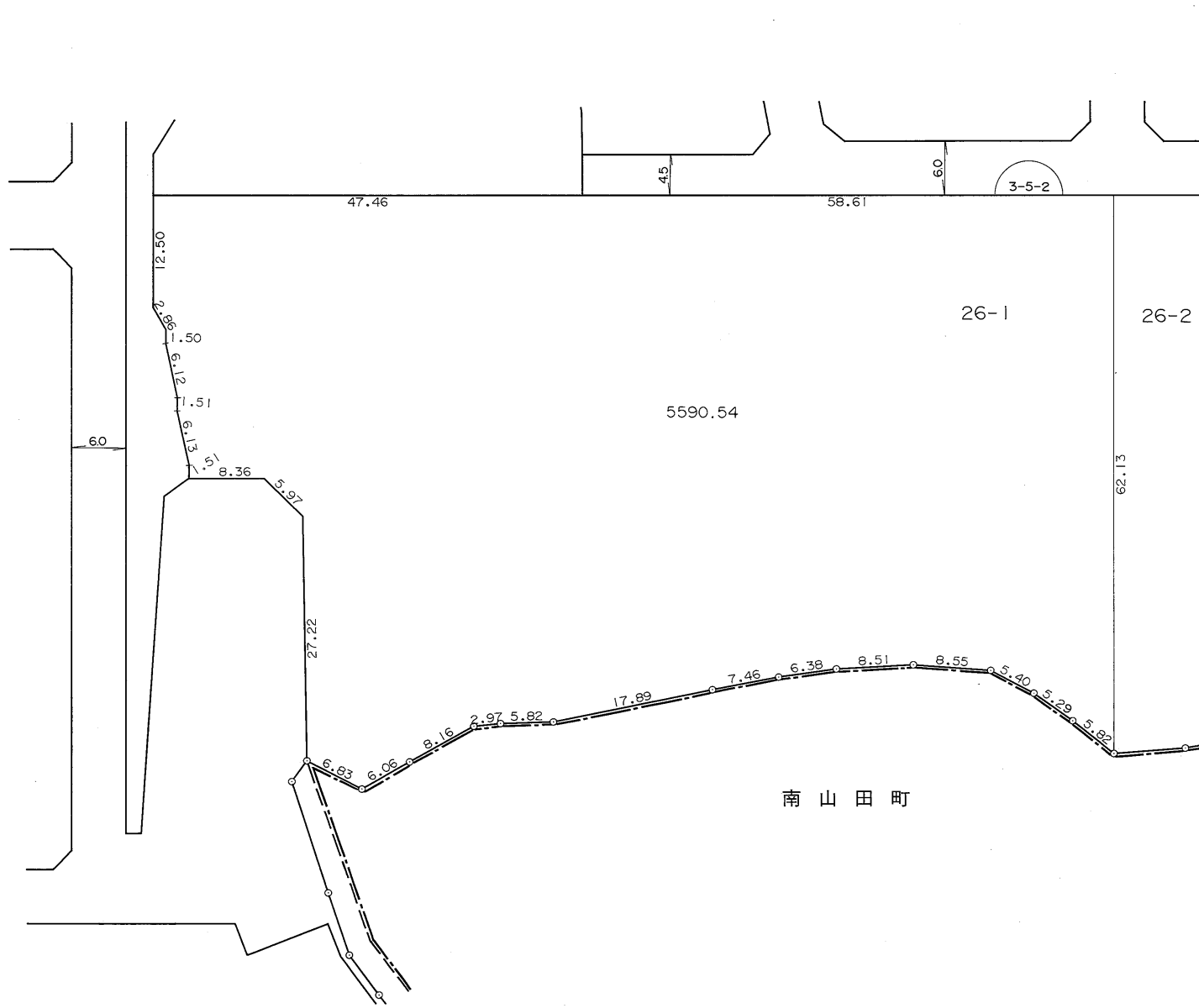
横浜市都筑区南山田三丁目



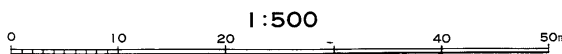
凡 例	
	街区番号
	地 番
	辺長及び換地地積(m <sup>2</sup> )
	換地位置

住宅・都市整備公団

横浜市都筑区南山田三丁目



南山田町




凡 例	
	街区番号
	地 番
	辺長及び換地地積(m <sup>2</sup> )
	換地位置

住宅・都市整備公団

横浜市都筑区南山田三丁目



南山田町



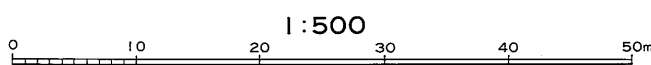
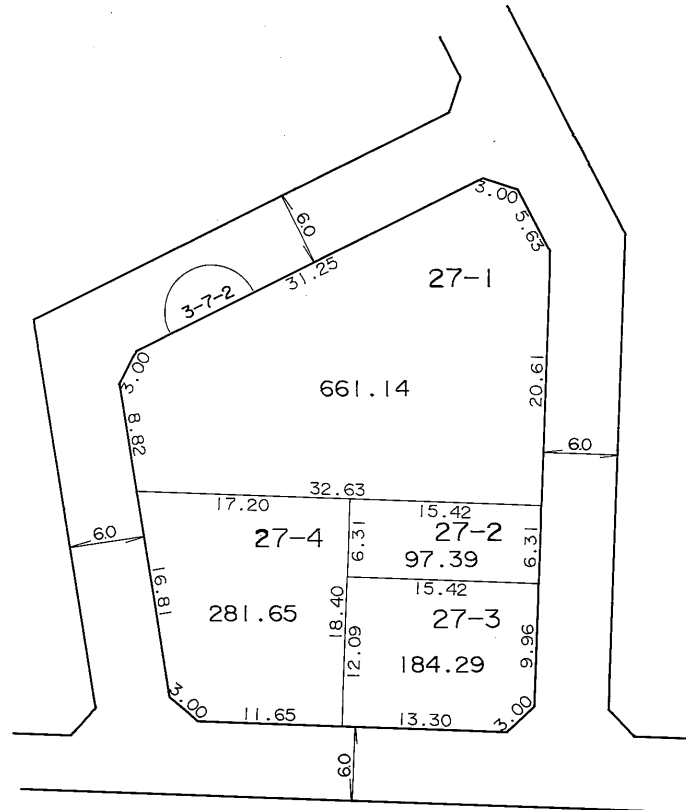
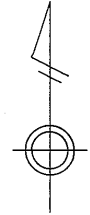
凡 例	
	街区番号
	地番
	辺長及び換地地積 (m <sup>2</sup> )
	換地位置

住宅・都市整備公団

# 換 地 図

縮尺 五百分之一

横浜市都筑区南山田三丁目



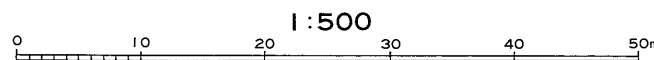
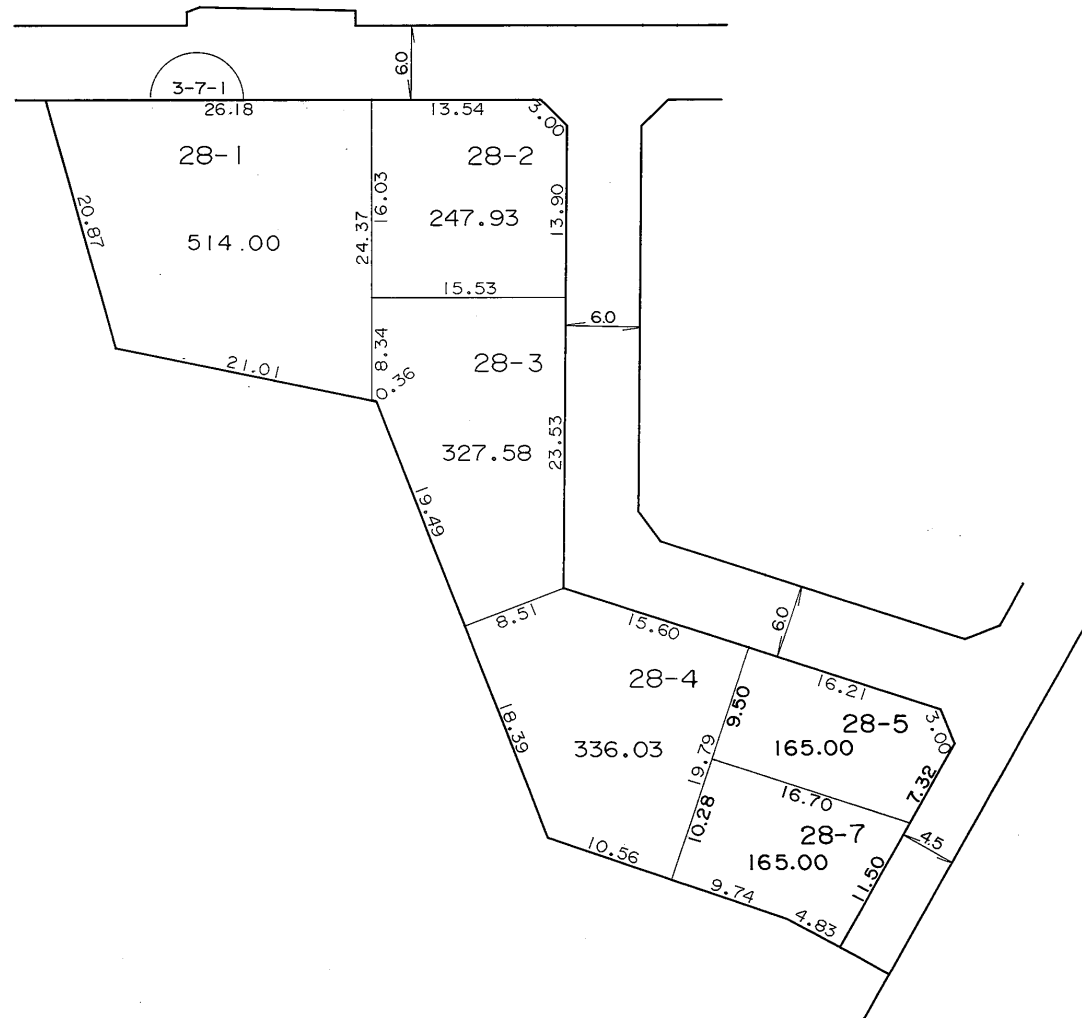
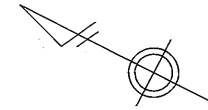
凡 例	
	街区番号
	地 番
	辺長及び換地地積(m <sup>2</sup> )
	換地位置

住宅・都市整備公団

# 換 地 図

縮尺 五百分之一

横浜市都筑区南山田三丁目



凡 例	
	街区番号
	地 番
	辺長及び換地地積(m <sup>2</sup> )
	換地位置

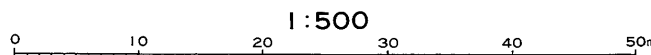
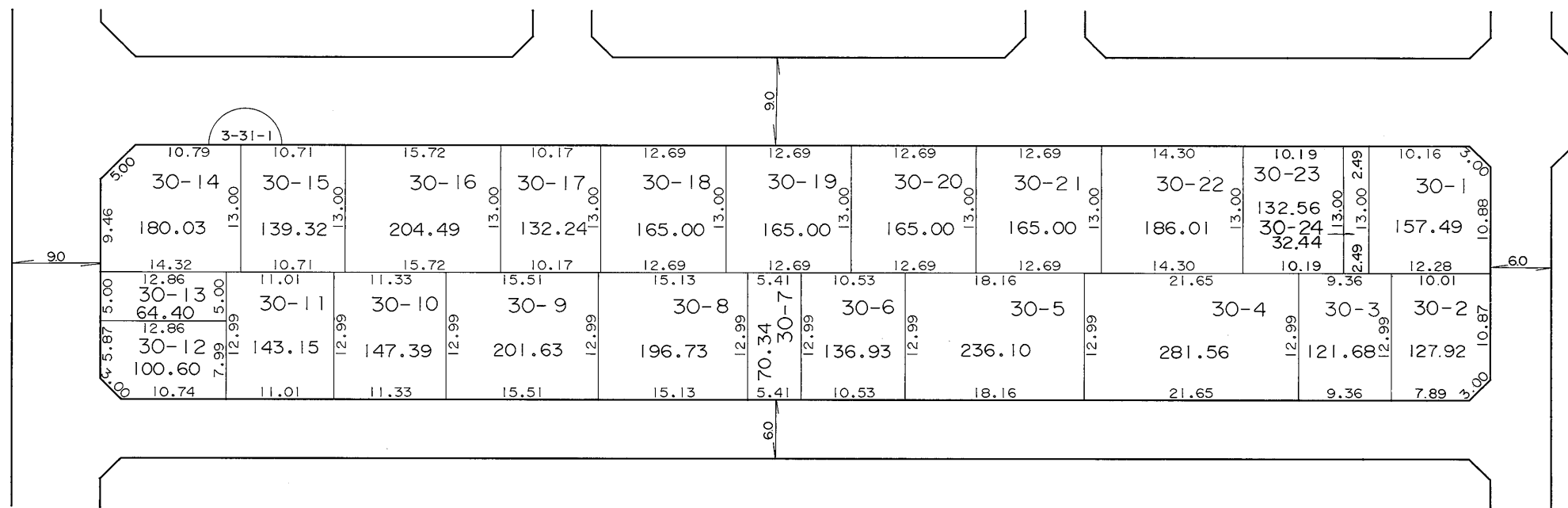
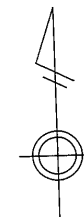
住宅・都市整備公団



# 換 地 図

縮尺 五百分之一

横浜市都筑区南山田三丁目



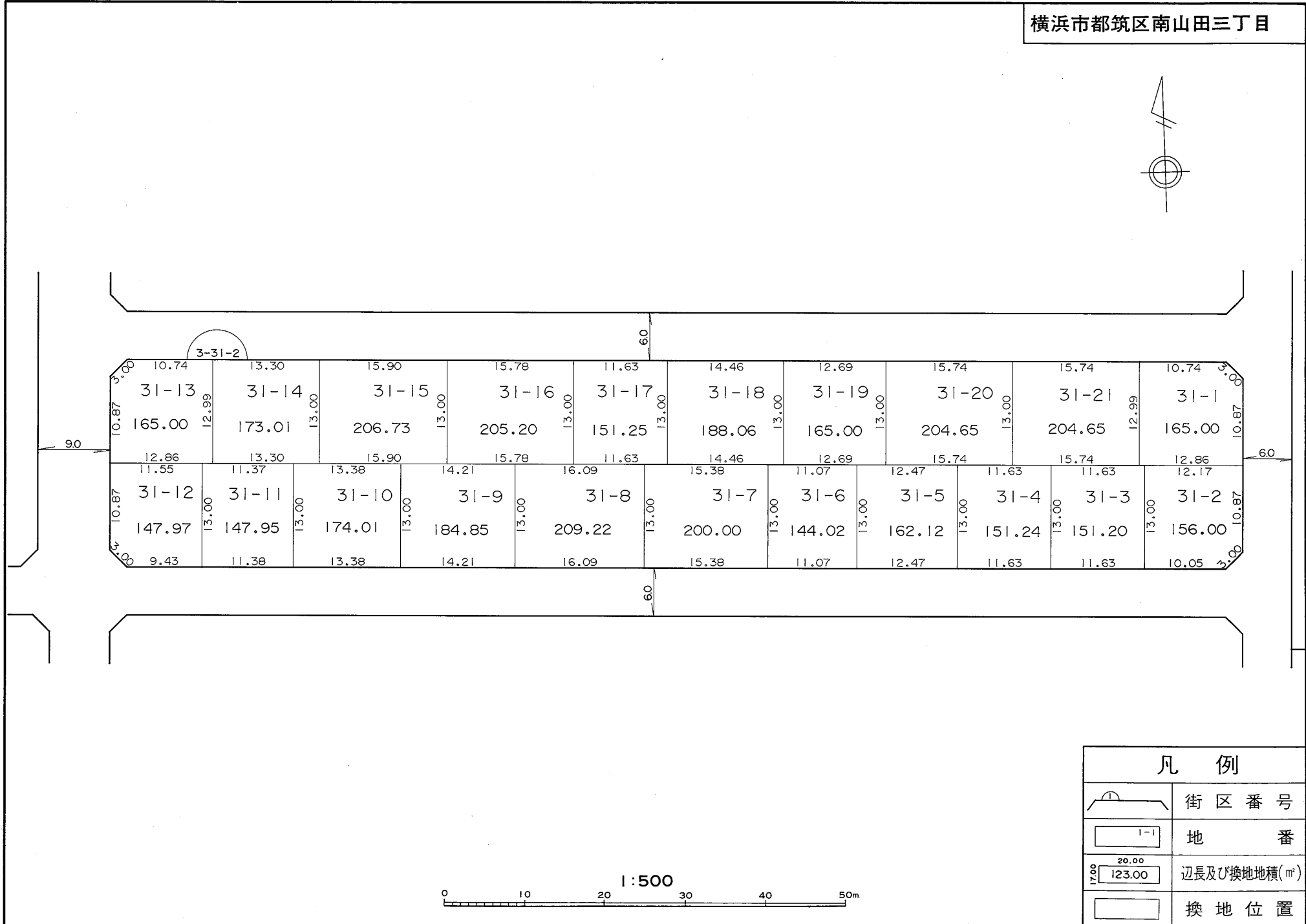
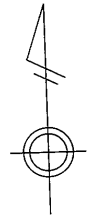
凡 例	
	街区番号
	地 番
	辺長及び換地地積(m <sup>2</sup> )
	換 地 位 置

住宅・都市整備公団

# 換地 図

縮尺 五百分之一

横浜市都筑区南山田三丁目




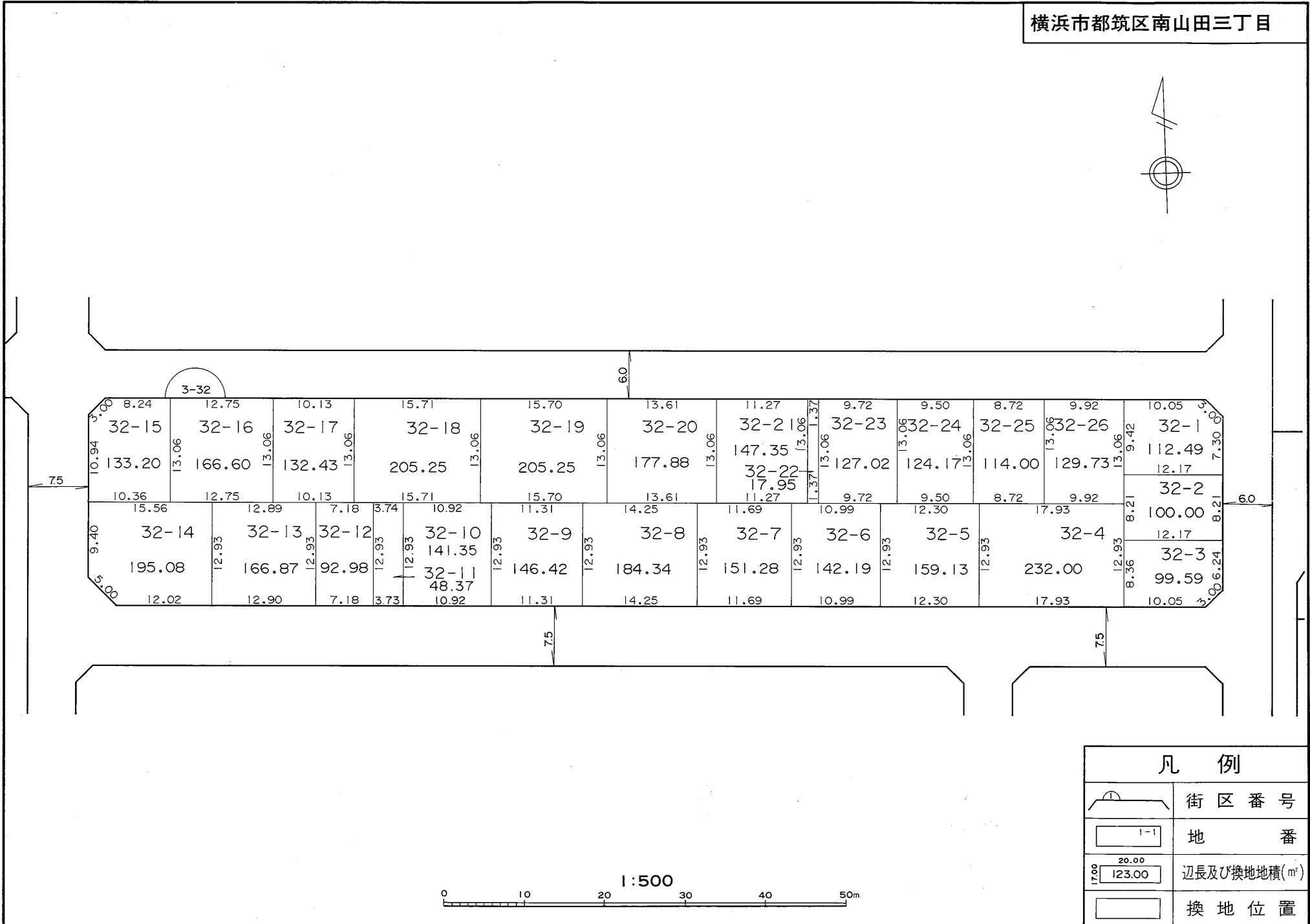
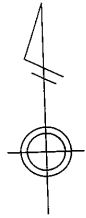
住宅・都市整備公団



# 換 地 図

縮尺 五百分之一

横浜市都筑区南山田三丁目



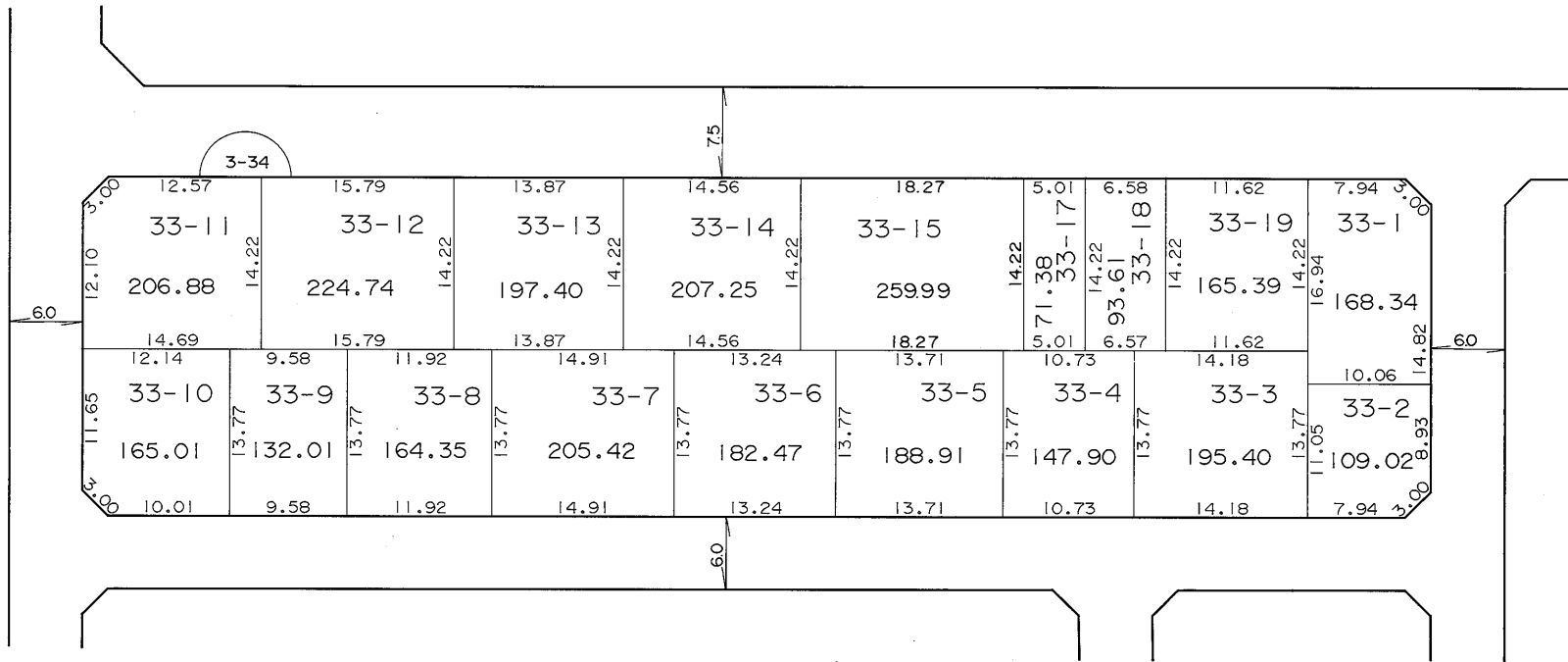
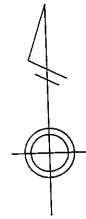
凡 例	
	街区番号
	地 番
	辺長及び換地地積(㎡)
	換地位置

住宅・都市整備公団

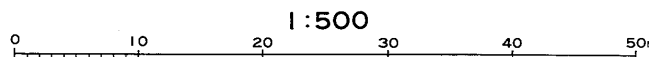
# 換 地 図

縮尺 五百分之一

横浜市都筑区南山田三丁目



凡 例	
	街区番号
	地 番
	辺長及び換地地積(m <sup>2</sup> )
	換地位置

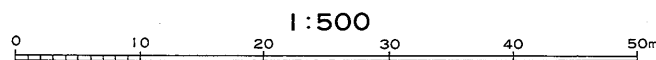
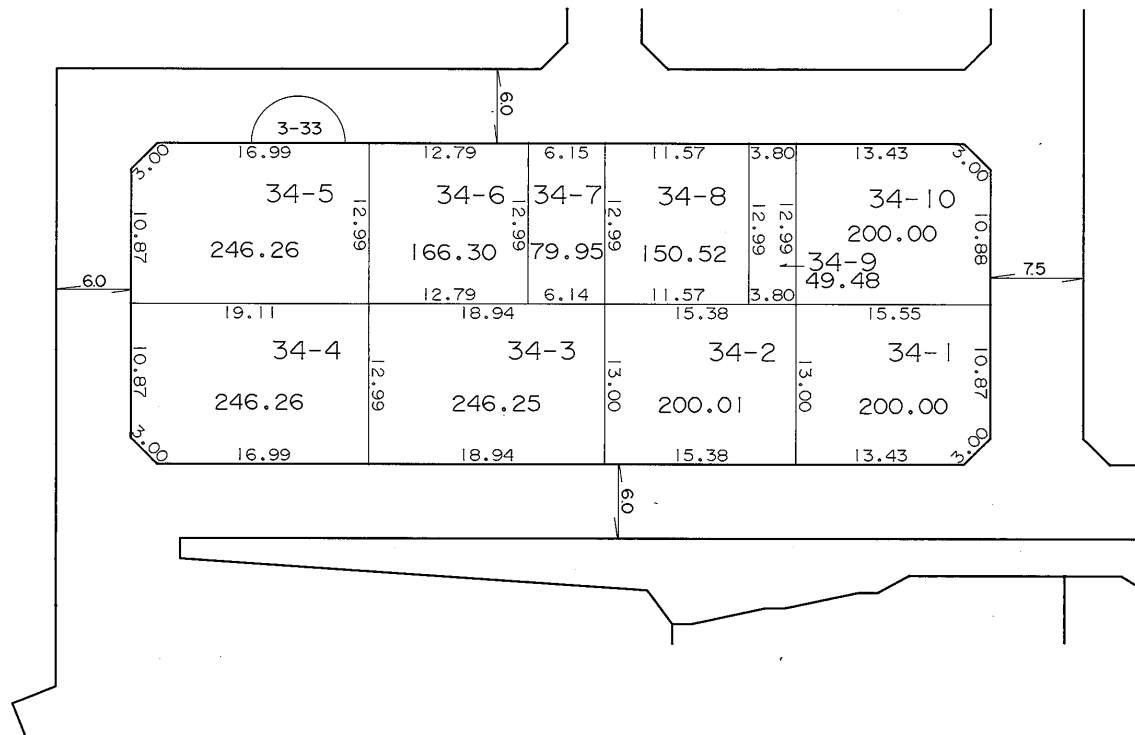
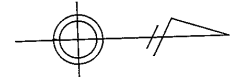


住宅・都市整備公団

# 換地 図

縮尺 五百分之一

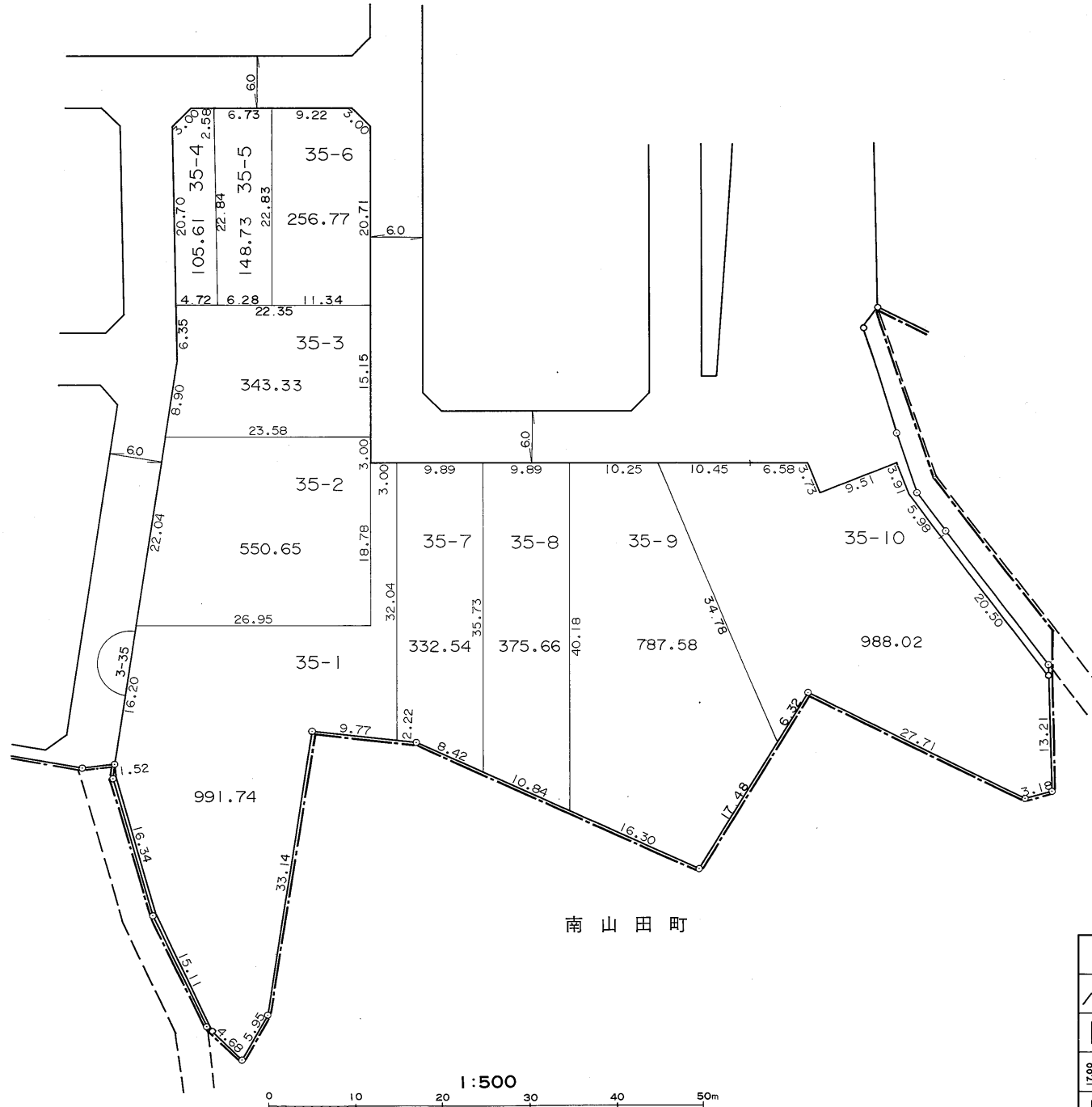
横浜市都筑区南山田三丁目



凡 例	
	街区番号
	地番
	辺長及び換地地積(m <sup>2</sup> )
	換地位置

住宅・都市整備公団

横浜市都筑区南山田三丁目



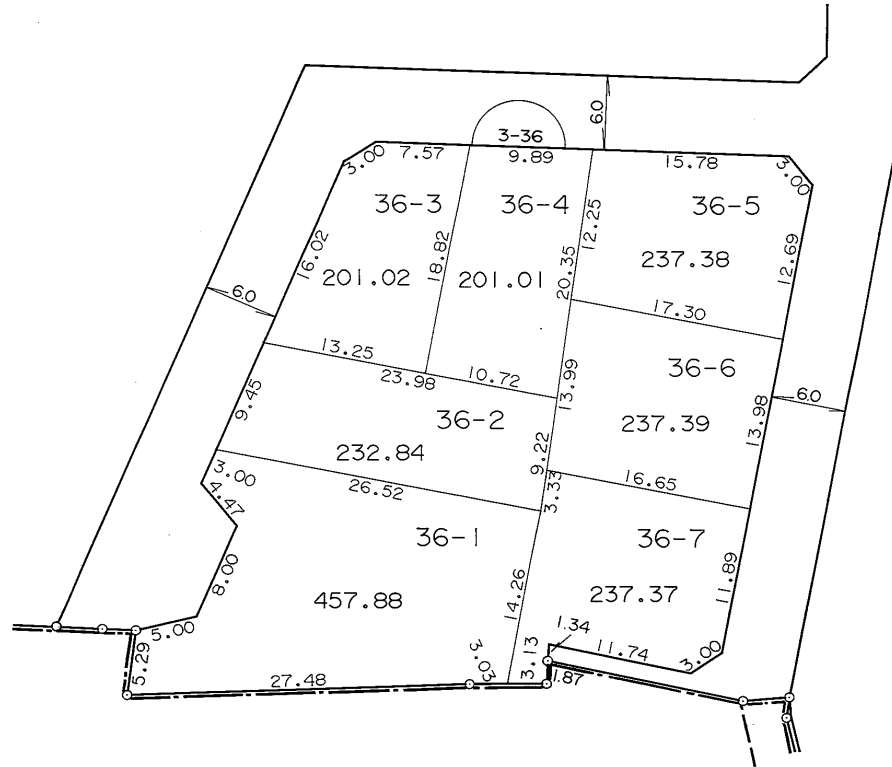
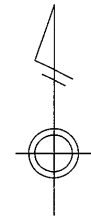
南山田町

凡 例	
	街区番号
	地番
	辺長及び換地地積(m <sup>2</sup> )
	換地位置


住宅・都市整備公団

# 換 地 図

横浜市都筑区南山田三丁目



南山田町



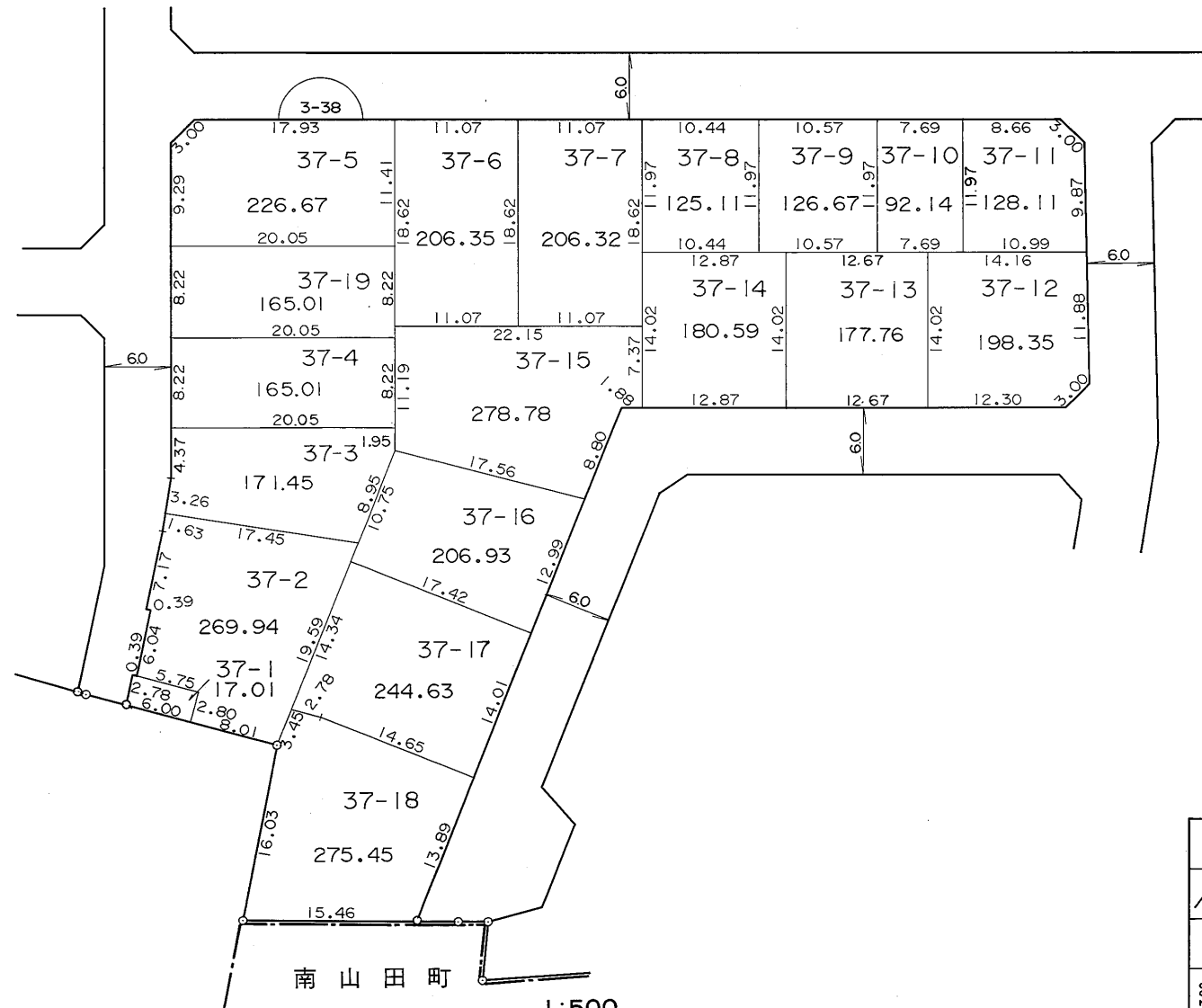
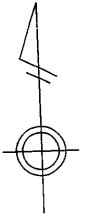
凡 例	
	街区番号
	地 番
	辺長及び換地地積(m <sup>2</sup> )
	換地位置

住宅・都市整備公団

# 換 地 図

縮尺 五百分之一

横浜市都筑区南山田三丁目



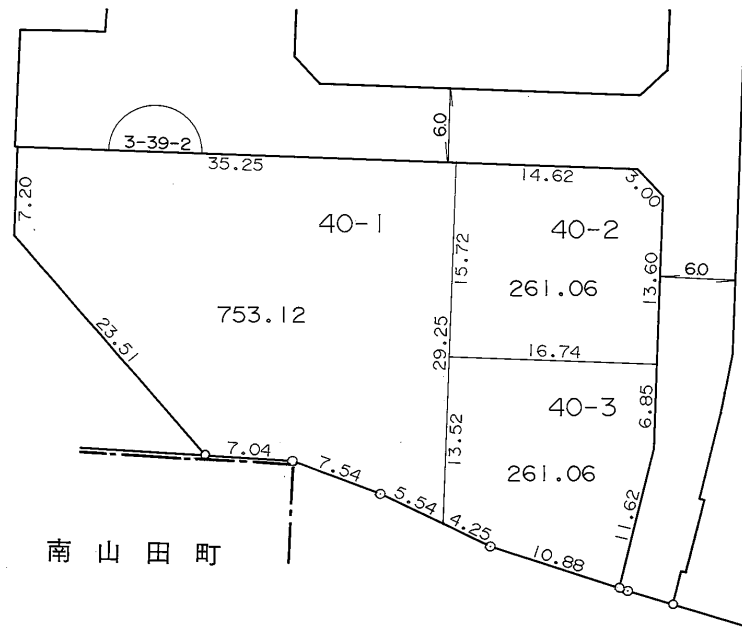
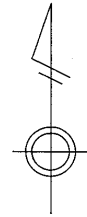
凡 例	
	街区番号
	地番
	辺長及び換地地積(m <sup>2</sup> )
	換地位置

住宅・都市整備公団

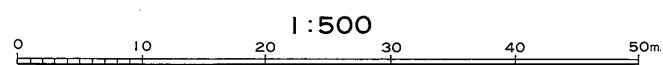
# 換 地 図

縮尺 五百分之一

横浜市都筑区南山田三丁目



南山田町



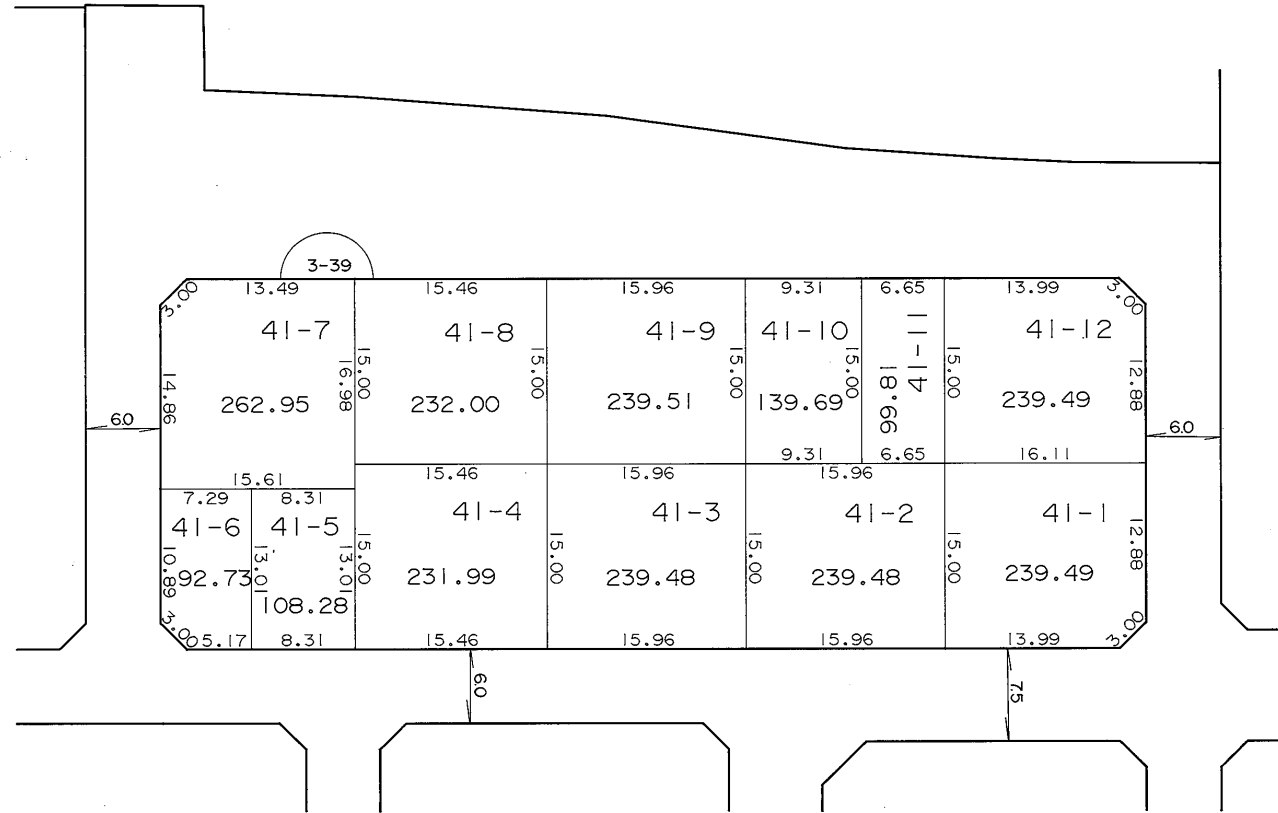
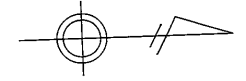
凡 例	
	街区番号
	地番
	辺長及び換地地積(m <sup>2</sup> )
	換地位置

住宅・都市整備公団


# 換 地 図

縮尺 五百分之一

横浜市都筑区南山田三丁目



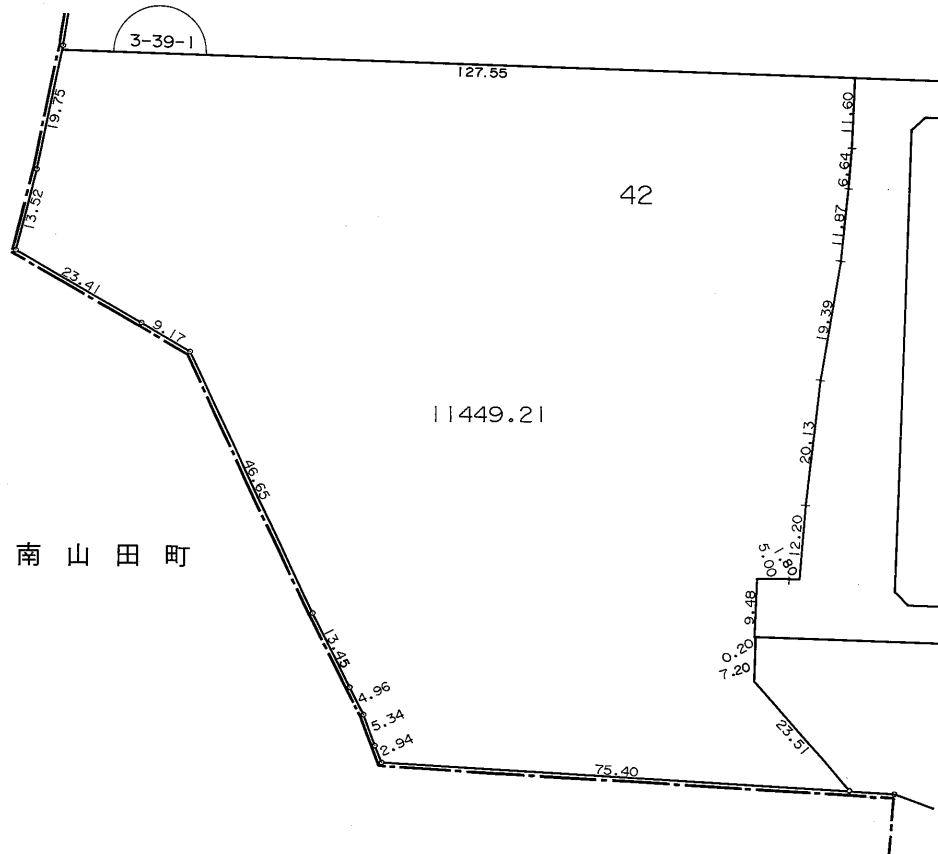
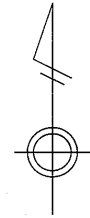
凡 例	
	街 区 番 号
	地 番
	辺長及び換地地積(㎡)
	換 地 位 置



住宅・都市整備公団



横浜市都筑区南山田三丁目

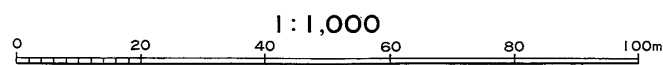


南山田町

42

11449.21

3-39-1



凡 例	
	街区番号
	地番
	辺長及び換地地積(m <sup>2</sup> )
	換地位置


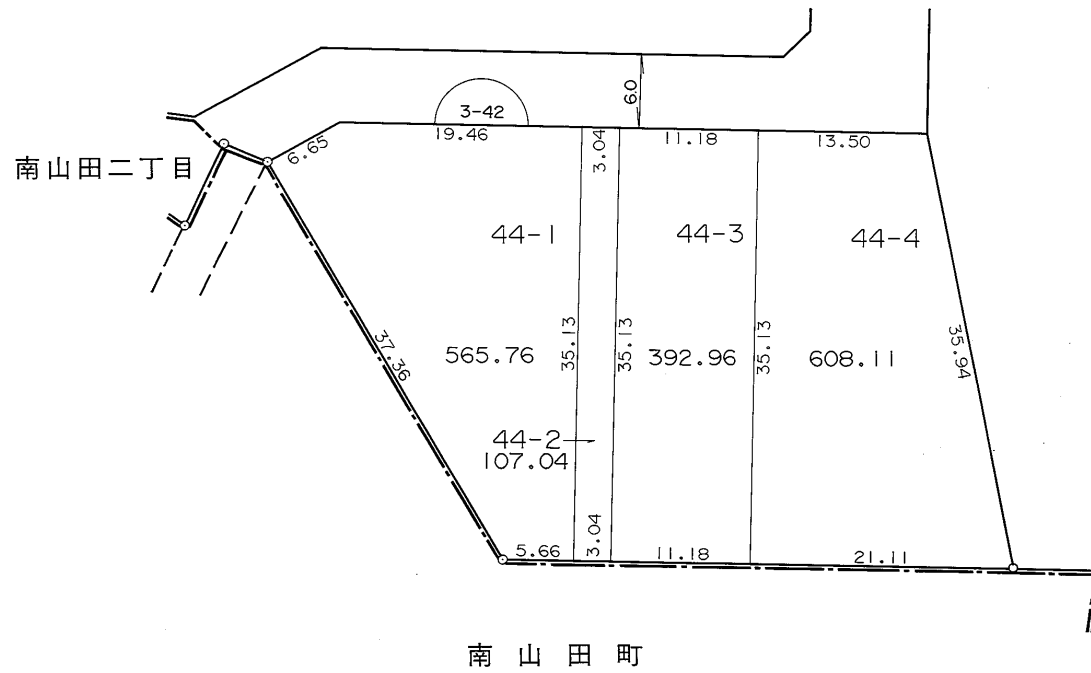
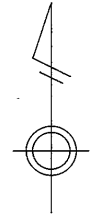
住宅・都市整備公団



# 換 地 図

縮尺 五百分之一

横浜市都筑区南山田三丁目



凡 例	
	街区番号
	地 番
	辺長及び換地地積(m <sup>2</sup> )
	換 地 位 置

住宅・都市整備公団





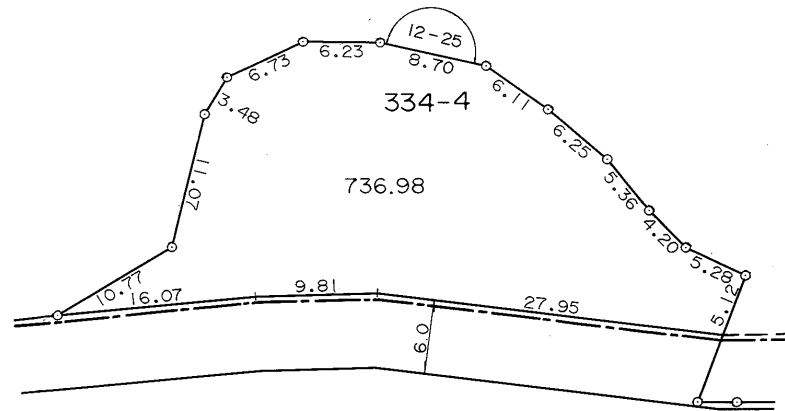
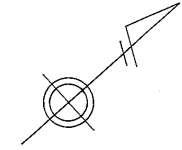
# 横浜北部新都市第一地区 土地区画整理事業

青葉区荏田町の一部  
都筑区すみれが丘の一部

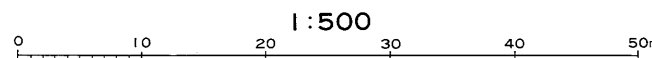
# 換 地 図

縮尺 五百分之一

横浜市青葉区荏田町字宿裏




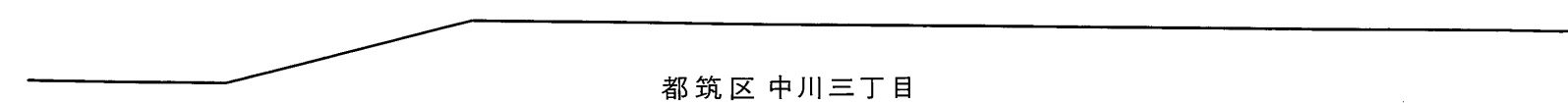
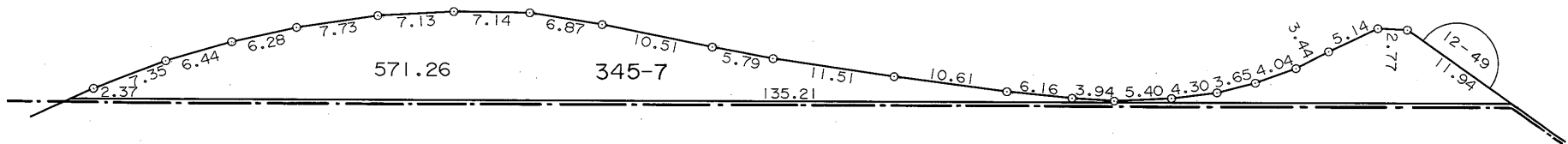
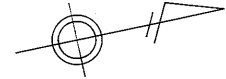
都 筑 区 中 川 三 丁 目



凡 例	
	街 区 番 号
	地 番
	辺長及び換地地積 (m <sup>2</sup> )
	換 地 位 置

住 宅 ・ 都 市 整 備 公 団

横浜市青葉区荏田町字宿裏

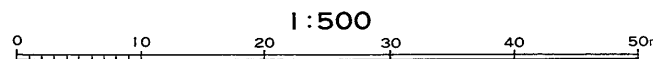
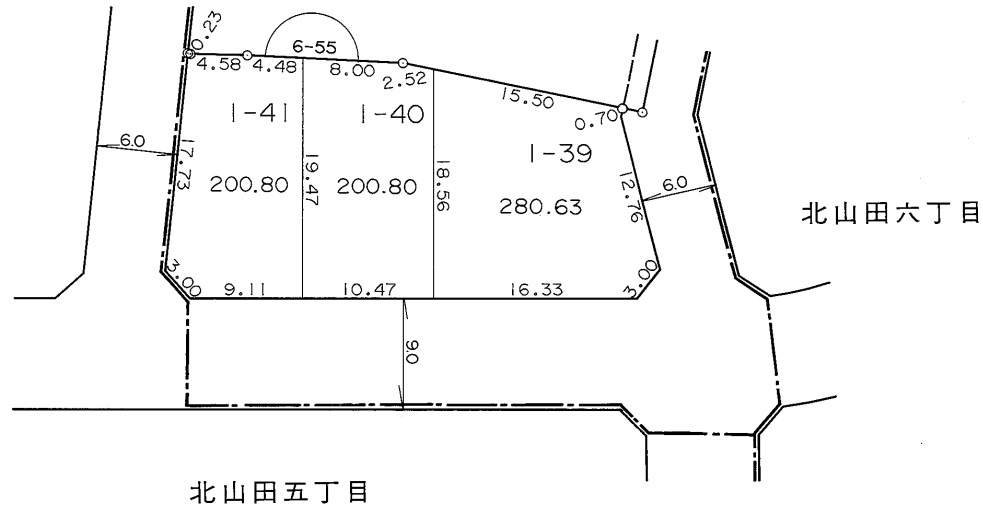
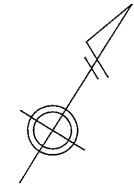


凡 例	
	街区番号
	地 番
	辺長及び換地地積(㎡)
	換地位置

住宅・都市整備公団



横浜市都筑区すみれが丘



凡 例	
	街区番号
	地番
	辺長及び換地地積 (m <sup>2</sup> )
	換地位置

住宅・都市整備公団