

横浜北部新都市第二地区土地区画整理事業(その2)

町名	換地図	ページ
大熊町	(町名案内)	6
	都筑区大熊町1050	7
	都筑区大熊町1051	8
	都筑区大熊町字大谷1050	9
勝田南1丁目	(町名案内)	10
	都筑区勝田南1丁目1	11
	都筑区勝田南1丁目2	12
	都筑区勝田南1丁目3	13
	都筑区勝田南1丁目4	14
	都筑区勝田南1丁目5	15
	都筑区勝田南1丁目6(A)	16
	都筑区勝田南1丁目6(B)	17
	都筑区勝田南1丁目6(C)	18
	都筑区勝田南1丁目7	19
	都筑区勝田南1丁目8	20
	都筑区勝田南1丁目9	21
	都筑区勝田南1丁目10(A)	22
	都筑区勝田南1丁目10(B)	23
	都筑区勝田南1丁目10(C)	24
	都筑区勝田南1丁目11	25
	都筑区勝田南1丁目12	26
	都筑区勝田南1丁目13	27
	都筑区勝田南1丁目14	28
	都筑区勝田南1丁目15	29
	都筑区勝田南1丁目16	30
	都筑区勝田南1丁目17	31
	都筑区勝田南1丁目18	32
	都筑区勝田南1丁目19	33
	都筑区勝田南1丁目20	34
	都筑区勝田南1丁目21	35
	勝田南2丁目	(町名案内)
都筑区勝田南2丁目1		37
都筑区勝田南2丁目2		38
都筑区勝田南2丁目3		39
都筑区勝田南2丁目4		40
都筑区勝田南2丁目5		41
都筑区勝田南2丁目6		42
都筑区勝田南2丁目7		43
都筑区勝田南2丁目8		44
都筑区勝田南2丁目9		45
都筑区勝田南2丁目10		46
都筑区勝田南2丁目11		47
都筑区勝田南2丁目12		48
都筑区勝田南2丁目13		49
都筑区勝田南2丁目14		50
都筑区勝田南2丁目15		51
都筑区勝田南2丁目16		52
都筑区勝田南2丁目17		53
都筑区勝田南2丁目18		54
都筑区勝田南2丁目19		55
都筑区勝田南2丁目20(B)		56
都筑区勝田南2丁目21		57
都筑区勝田南2丁目22		58
都筑区勝田町字宮下1219		59

町名	換地図	ページ
桜並木	(町名案内)	60
	都筑区桜並木1. 2	61
	都筑区桜並木3	62
	都筑区桜並木4	63
	都筑区桜並木5	64
	都筑区桜並木6(B)	65
	都筑区桜並木7	66
	都筑区桜並木8	67
	都筑区桜並木9	68
	都筑区桜並木10	69
	都筑区桜並木11	70
	都筑区桜並木12	71
	都筑区桜並木13	72
	都筑区桜並木14	73
	都筑区桜並木15	74
	都筑区桜並木16	75
	都筑区桜並木17	76
	都筑区桜並木18	77
	都筑区桜並木19	78
	都筑区桜並木20	79
	都筑区桜並木21	80
	都筑区桜並木22	81
	都筑区桜並木23	82
新栄町	(町名案内)	83
	都筑区新栄町1	84
	都筑区新栄町2	85
	都筑区新栄町3	86
	都筑区新栄町4	87
	都筑区新栄町5	88
	都筑区新栄町6	89
	都筑区新栄町7	90
	都筑区新栄町8	91
	都筑区新栄町9	92
	都筑区新栄町10	93
	都筑区新栄町11	94
	都筑区新栄町12	95
	都筑区新栄町13. 14. 15. 16	96
	都筑区新栄町18	97
	都筑区新栄町19	98
	都筑区新栄町20	99
都筑区新栄町21	100	

事業区域内の公園については図面がない場合があります。

横浜北部新都市第二地区土地区画整理事業(その2)

町名	換地図	ページ
茅ヶ崎中央	(町名案内)	101
	都筑区茅ヶ崎中央1(A)	102
	都筑区茅ヶ崎中央1(B)	103
	都筑区茅ヶ崎中央1(C)	104
	都筑区茅ヶ崎中央1(D)	105
	都筑区茅ヶ崎中央2	106
	都筑区茅ヶ崎中央3(A)	107
	都筑区茅ヶ崎中央3(B)	108
	都筑区茅ヶ崎中央3(C)	109
	都筑区茅ヶ崎中央3(D)	110
	都筑区茅ヶ崎中央4	111
	都筑区茅ヶ崎中央5	112
	都筑区茅ヶ崎中央6	113
	都筑区茅ヶ崎中央7	114
	都筑区茅ヶ崎中央8	115
	都筑区茅ヶ崎中央9	116
	都筑区茅ヶ崎中央10	117
	都筑区茅ヶ崎中央11	118
	都筑区茅ヶ崎中央12	119
	都筑区茅ヶ崎中央13	120
	都筑区茅ヶ崎中央14	121
	都筑区茅ヶ崎中央15	122
	都筑区茅ヶ崎中央16	123
	都筑区茅ヶ崎中央17	124
	都筑区茅ヶ崎中央18	125
	都筑区茅ヶ崎中央19	126
	都筑区茅ヶ崎中央20	127
	都筑区茅ヶ崎中央21	128
	都筑区茅ヶ崎中央22	129
	都筑区茅ヶ崎中央23	130
	都筑区茅ヶ崎中央24	131
	都筑区茅ヶ崎中央25	132
	都筑区茅ヶ崎中央26(A)	133
	都筑区茅ヶ崎中央26(B)	134
	都筑区茅ヶ崎中央27	135
	都筑区茅ヶ崎中央28	136
	都筑区茅ヶ崎中央29	137
	都筑区茅ヶ崎中央30	138
	都筑区茅ヶ崎中央31	139
	都筑区茅ヶ崎中央32	140
	都筑区茅ヶ崎中央33	141
	都筑区茅ヶ崎中央34	142
	都筑区茅ヶ崎中央35	143
	都筑区茅ヶ崎中央36	144
	都筑区茅ヶ崎中央37	145
	都筑区茅ヶ崎中央38	146
	都筑区茅ヶ崎中央39	147
	都筑区茅ヶ崎中央40	148
	都筑区茅ヶ崎中央41	149
	都筑区茅ヶ崎中央42	150
	都筑区茅ヶ崎中央43	151
	都筑区茅ヶ崎中央44	152
	都筑区茅ヶ崎中央45	153
	都筑区茅ヶ崎中央46	154
	都筑区茅ヶ崎中央47	155
	都筑区茅ヶ崎中央48	156
都筑区茅ヶ崎中央49	157	
都筑区茅ヶ崎中央50	158	
都筑区茅ヶ崎中央51	159	
都筑区茅ヶ崎中央52(A)	160	
都筑区茅ヶ崎中央53(A)	161	
都筑区茅ヶ崎中央53(B)	162	
都筑区茅ヶ崎中央54(A)	163	
都筑区茅ヶ崎中央55	164	
都筑区茅ヶ崎中央56(A)	165	
都筑区茅ヶ崎中央56(B)	166	
都筑区茅ヶ崎町字境田2094(茅ヶ崎中央57周辺)	167	
都筑区茅ヶ崎町字境田2125(茅ヶ崎中央58周辺)	168	
都筑区茅ヶ崎町字境田2159(茅ヶ崎中央58周辺)	169	
都筑区茅ヶ崎町字境田2245(茅ヶ崎中央63周辺)	170	
都筑区茅ヶ崎町字境田2246(茅ヶ崎中央63周辺)	171	

町名	換地図	ページ
茅ヶ崎東1丁目	(町名案内)	172
	都筑区茅ヶ崎東1丁目1	173
	都筑区茅ヶ崎東1丁目2	174
	都筑区茅ヶ崎東1丁目3	175
	都筑区茅ヶ崎東1丁目4	176
	都筑区茅ヶ崎東1丁目5	177
	都筑区茅ヶ崎東1丁目7	178
	都筑区茅ヶ崎東1丁目8	179
	都筑区茅ヶ崎東1丁目9	180
	都筑区茅ヶ崎東1丁目10	181
	都筑区茅ヶ崎東1丁目11	182
	都筑区茅ヶ崎東1丁目12	183
	都筑区茅ヶ崎東1丁目13	184
	都筑区茅ヶ崎東1丁目14	185
	都筑区茅ヶ崎東1丁目15	186
	都筑区茅ヶ崎東1丁目16	187
	都筑区茅ヶ崎東1丁目17	188
茅ヶ崎東2丁目	(町名案内)	189
	都筑区茅ヶ崎東2丁目1	190
	都筑区茅ヶ崎東2丁目2	191
	都筑区茅ヶ崎東2丁目3	192
	都筑区茅ヶ崎東2丁目4	193
	都筑区茅ヶ崎東2丁目5	194
	都筑区茅ヶ崎東2丁目6	195
	都筑区茅ヶ崎東2丁目7	196
	都筑区茅ヶ崎東2丁目8	197
	都筑区茅ヶ崎東2丁目9	198
	都筑区茅ヶ崎東2丁目10	199
	都筑区茅ヶ崎東2丁目11	200
	都筑区茅ヶ崎東2丁目12	201
	都筑区茅ヶ崎東2丁目13	202
	都筑区茅ヶ崎東2丁目14	203
	都筑区茅ヶ崎東2丁目15	204
	都筑区茅ヶ崎東2丁目16	205
	都筑区茅ヶ崎東2丁目17	206
	都筑区茅ヶ崎東2丁目18	207
	都筑区茅ヶ崎東2丁目19(A)	208
	都筑区茅ヶ崎東2丁目19(B)	209
	都筑区茅ヶ崎東2丁目20	210
	都筑区茅ヶ崎東2丁目21	211
	都筑区茅ヶ崎東2丁目23、24、25	212
	都筑区茅ヶ崎東2丁目26(A)	213
	都筑区茅ヶ崎東2丁目26(B)	214
	都筑区茅ヶ崎東2丁目27	215
茅ヶ崎東3丁目	(町名案内)	216
	都筑区茅ヶ崎東3丁目1	217
	都筑区茅ヶ崎東3丁目2	218
	都筑区茅ヶ崎東3丁目3	219
	都筑区茅ヶ崎東3丁目4、5	220
	都筑区茅ヶ崎東3丁目4	221
	都筑区茅ヶ崎東3丁目6	222
	都筑区茅ヶ崎東3丁目7	223
	都筑区茅ヶ崎東3丁目8	224
	都筑区茅ヶ崎東3丁目9(A)	225
	都筑区茅ヶ崎東3丁目9(B)	226
	都筑区茅ヶ崎東3丁目9(C)	227
	都筑区茅ヶ崎東3丁目10	228
	都筑区茅ヶ崎東3丁目12(A)	229
	都筑区茅ヶ崎東3丁目12(B)	230
	都筑区茅ヶ崎東3丁目13	231
	都筑区茅ヶ崎東3丁目14	232
	都筑区茅ヶ崎東3丁目15	233
	都筑区茅ヶ崎東3丁目16	234
	都筑区茅ヶ崎東3丁目17	235
	都筑区茅ヶ崎東3丁目18	236
	都筑区茅ヶ崎東3丁目19	237
	都筑区茅ヶ崎東3丁目20	238
	都筑区茅ヶ崎東3丁目21(A)	239
	都筑区茅ヶ崎東3丁目21(B)	240
	都筑区茅ヶ崎東3丁目22	241
	都筑区茅ヶ崎東3丁目23	242
	都筑区茅ヶ崎東3丁目24	243
	都筑区茅ヶ崎東3丁目25	244
	都筑区茅ヶ崎東3丁目26	245
都筑区茅ヶ崎東3丁目27	246	

事業区域内の公園については図面がない場合があります。

横浜北部新都市第二地区土地区画整理事業(その2)

町名	換地図	ページ	
茅ヶ崎南1丁目	(町名案内)	247	
	都筑区茅ヶ崎南1丁目1, 2, 3	248	
	都筑区茅ヶ崎南1丁目5	249	
	都筑区茅ヶ崎南1丁目6	250	
	都筑区茅ヶ崎南1丁目7	251	
	都筑区茅ヶ崎南1丁目8	252	
	都筑区茅ヶ崎南1丁目9	253	
	都筑区茅ヶ崎南1丁目10	254	
	都筑区茅ヶ崎南1丁目11	255	
	都筑区茅ヶ崎南1丁目12	256	
	茅ヶ崎南2丁目	(町名案内)	257
		都筑区茅ヶ崎南2丁目1(A)	258
都筑区茅ヶ崎南2丁目1(B)		259	
都筑区茅ヶ崎南2丁目2		260	
都筑区茅ヶ崎南2丁目3		261	
都筑区茅ヶ崎南2丁目4		262	
都筑区茅ヶ崎南2丁目5		263	
都筑区茅ヶ崎南2丁目6		264	
都筑区茅ヶ崎南2丁目7		265	
都筑区茅ヶ崎南2丁目8		266	
都筑区茅ヶ崎南2丁目9		267	
都筑区茅ヶ崎南2丁目10		268	
都筑区茅ヶ崎南2丁目11(A)		269	
都筑区茅ヶ崎南2丁目11(B)		270	
都筑区茅ヶ崎南2丁目12		271	
都筑区茅ヶ崎南2丁目13		272	
都筑区茅ヶ崎南2丁目14		273	
都筑区茅ヶ崎南2丁目15		274	
都筑区茅ヶ崎南2丁目16		275	
都筑区茅ヶ崎南2丁目17		276	
都筑区茅ヶ崎南2丁目18		277	
都筑区茅ヶ崎南2丁目19		278	
都筑区茅ヶ崎南2丁目20		279	
都筑区茅ヶ崎南2丁目21(A)		280	
都筑区茅ヶ崎南2丁目21(B)	281		
都筑区茅ヶ崎南2丁目22(A)	282		
都筑区茅ヶ崎南2丁目22(B)	283		
都筑区茅ヶ崎南2丁目23	284		
茅ヶ崎南3丁目	(町名案内)	285	
	都筑区茅ヶ崎南3丁目1	286	
	都筑区茅ヶ崎南3丁目2	287	
	都筑区茅ヶ崎南3丁目3	288	
	都筑区茅ヶ崎南3丁目4	289	
	都筑区茅ヶ崎南3丁目5	290	
	都筑区茅ヶ崎南3丁目6	291	
	都筑区茅ヶ崎南3丁目7	292	
	都筑区茅ヶ崎南3丁目8	293	
	都筑区茅ヶ崎南3丁目9	294	
	都筑区茅ヶ崎南3丁目10	295	
	都筑区茅ヶ崎南3丁目11(A)	296	
	都筑区茅ヶ崎南3丁目11(B)	297	
	都筑区茅ヶ崎南3丁目12	298	
	都筑区茅ヶ崎南3丁目13	299	
	都筑区茅ヶ崎南3丁目14(A)	300	
	都筑区茅ヶ崎南3丁目14(B)	301	
	都筑区茅ヶ崎南3丁目15	302	
	都筑区茅ヶ崎南3丁目16	303	
	都筑区茅ヶ崎南3丁目17	304	
	都筑区茅ヶ崎南3丁目18	305	
	都筑区茅ヶ崎南3丁目19	306	
	都筑区茅ヶ崎南3丁目20	307	
	都筑区茅ヶ崎南3丁目21	308	
都筑区茅ヶ崎南3丁目22	309		
都筑区茅ヶ崎南3丁目23	310		

町名	換地図	ページ
茅ヶ崎南4丁目	(町名案内)	311
	都筑区茅ヶ崎南4丁目1	312
	都筑区茅ヶ崎南4丁目2	313
	都筑区茅ヶ崎南4丁目3(A)	314
	都筑区茅ヶ崎南4丁目3(B)	315
	都筑区茅ヶ崎南4丁目4	316
	都筑区茅ヶ崎南4丁目5	317
	都筑区茅ヶ崎南4丁目6(A)	318
	都筑区茅ヶ崎南4丁目6(B)	319
	都筑区茅ヶ崎南4丁目7	320
	都筑区茅ヶ崎南4丁目8	321
	都筑区茅ヶ崎南4丁目9	322
	都筑区茅ヶ崎南4丁目10	323
	都筑区茅ヶ崎南4丁目11	324
	都筑区茅ヶ崎南4丁目12, 14, 15, 16	325
	茅ヶ崎南5丁目	(町名案内)
都筑区茅ヶ崎南5丁目1		327
都筑区茅ヶ崎南5丁目2		328
都筑区茅ヶ崎南5丁目3		329
都筑区茅ヶ崎南5丁目4		330
都筑区茅ヶ崎南5丁目5		331
都筑区茅ヶ崎南5丁目6		332
都筑区茅ヶ崎南5丁目7		333
都筑区茅ヶ崎南5丁目8		334
都筑区茅ヶ崎南5丁目9		335
都筑区茅ヶ崎南5丁目10		336
都筑区茅ヶ崎南5丁目11(A)		337
都筑区茅ヶ崎南5丁目11(B)		338
都筑区茅ヶ崎南5丁目12		339
都筑区茅ヶ崎南5丁目13		340
都筑区茅ヶ崎南5丁目14		341
都筑区茅ヶ崎南5丁目15		342
都筑区茅ヶ崎南5丁目16		343
都筑区茅ヶ崎南5丁目17		344
都筑区茅ヶ崎南5丁目18		345
都筑区茅ヶ崎南5丁目19		346
都筑区茅ヶ崎南5丁目20		347
都筑区茅ヶ崎南5丁目21		348
都筑区茅ヶ崎南5丁目22		349
都筑区茅ヶ崎南5丁目24		350
都筑区茅ヶ崎南5丁目25		351
都筑区茅ヶ崎南5丁目26	352	
仲町台1丁目	(町名案内)	353
	都筑区仲町台1丁目1	354
	都筑区仲町台1丁目2(A)	355
	都筑区仲町台1丁目3	356
	都筑区仲町台1丁目4	357
	都筑区仲町台1丁目5	358
	都筑区仲町台1丁目6	359
	都筑区仲町台1丁目7	360
	都筑区仲町台1丁目8	361
	都筑区仲町台1丁目9	362
	都筑区仲町台1丁目10	363
	都筑区仲町台1丁目11(A)	364
	都筑区仲町台1丁目11(B)	365
	都筑区仲町台1丁目12	366
	都筑区仲町台1丁目13	367
	都筑区仲町台1丁目14	368
	都筑区仲町台1丁目15	369
	都筑区仲町台1丁目16	370
	都筑区仲町台1丁目17	371
	都筑区仲町台1丁目18	372
	都筑区仲町台1丁目19	373
	都筑区仲町台1丁目20	374
	都筑区仲町台1丁目21	375
	都筑区仲町台1丁目22	376
	都筑区仲町台1丁目23	377
	都筑区仲町台1丁目24	378
	都筑区仲町台1丁目25	379
	都筑区仲町台1丁目26	380
	都筑区仲町台1丁目27	381
	都筑区仲町台1丁目28	382
	都筑区仲町台1丁目29	383
	都筑区仲町台1丁目30	384
	都筑区仲町台1丁目31	385
	都筑区仲町台1丁目32	386
都筑区仲町台1丁目33	387	
都筑区仲町台1丁目34	388	

事業区域内の公園については図面がない場合があります。

横浜北部新都市第二地区土地区画整理事業(その2)

町名	換地図	ページ
仲町台2丁目	(町名案内)	389
	都筑区仲町台2丁目1	390
	都筑区仲町台2丁目2	391
	都筑区仲町台2丁目3	392
	都筑区仲町台2丁目4	393
	都筑区仲町台2丁目5	394
	都筑区仲町台2丁目6	395
	都筑区仲町台2丁目7-1	396
	都筑区仲町台2丁目7-2	397
	都筑区仲町台2丁目7-3	398
	都筑区仲町台2丁目8	399
	都筑区仲町台2丁目9	400
	都筑区仲町台2丁目10	401
	都筑区仲町台2丁目11	402
	都筑区仲町台2丁目12	403
	都筑区仲町台2丁目13	404
	都筑区仲町台2丁目14	405
	都筑区仲町台2丁目15	406
都筑区仲町台2丁目16	407	
都筑区仲町台2丁目17	408	
都筑区仲町台2丁目18	409	
仲町台3丁目	(町名案内)	410
	都筑区仲町台3丁目1	411
	都筑区仲町台3丁目2	412
	都筑区仲町台3丁目3	413
	都筑区仲町台3丁目4	414
	都筑区仲町台3丁目5(A)	415
	都筑区仲町台3丁目5(B)	416
	都筑区仲町台3丁目6	417
	都筑区仲町台3丁目7	418
	都筑区仲町台3丁目8	419
	都筑区仲町台3丁目9	420
	都筑区仲町台3丁目10	421
	都筑区仲町台3丁目11	422
	都筑区仲町台3丁目12	423
	都筑区仲町台3丁目13	424
	都筑区仲町台3丁目14	425
	都筑区仲町台3丁目15	426
	都筑区仲町台3丁目16	427
	都筑区仲町台3丁目17	428
	都筑区仲町台3丁目18	429
	都筑区仲町台3丁目19	430
	都筑区仲町台3丁目20	431
	都筑区仲町台3丁目21	432
	都筑区仲町台3丁目22	433
	都筑区仲町台3丁目23	434
都筑区仲町台3丁目24	435	
都筑区仲町台3丁目25	436	
仲町台4丁目	(町名案内)	437
	都筑区仲町台4丁目1	438
	都筑区仲町台4丁目2	439
	都筑区仲町台4丁目3(B)	440
	都筑区仲町台4丁目4	441
	都筑区仲町台4丁目5	442
	都筑区仲町台4丁目6	443
	都筑区仲町台4丁目7	444
	都筑区仲町台4丁目8	445
	都筑区仲町台4丁目9	446
	都筑区仲町台4丁目10	447
	都筑区仲町台4丁目11	448
	都筑区仲町台4丁目12	449
	都筑区仲町台4丁目14	450
	都筑区仲町台4丁目15	451
	都筑区仲町台4丁目16	452
	都筑区仲町台4丁目17	453
	都筑区仲町台4丁目18	454
	都筑区仲町台4丁目19	455
	都筑区仲町台4丁目20	456
	都筑区仲町台4丁目21	457
	都筑区仲町台4丁目22	458
	都筑区仲町台4丁目23	459
	都筑区仲町台4丁目24	460
	都筑区仲町台4丁目25	461
	都筑区仲町台4丁目26	462
	都筑区仲町台4丁目27	463

町名	換地図	ページ
仲町台5丁目	(町名案内)	464
	都筑区仲町台5丁目1	465
	都筑区仲町台5丁目2	466
	都筑区仲町台5丁目3	467
	都筑区仲町台5丁目4	468
	都筑区仲町台5丁目5	469
	都筑区仲町台5丁目6(A)	470
都筑区仲町台5丁目6(B)	471	
都筑区仲町台5丁目7	472	
早瀬1丁目	(町名案内)	473
	都筑区早瀬1丁目1	474
	都筑区早瀬1丁目2	475
	都筑区早瀬1丁目3	476
	都筑区早瀬1丁目4	477
	都筑区早瀬1丁目5	478
	都筑区早瀬1丁目6	479
	都筑区早瀬1丁目7	480
	都筑区早瀬1丁目8	481
	都筑区早瀬1丁目9	482
	都筑区早瀬1丁目10	483
	都筑区早瀬1丁目11	484
	都筑区早瀬1丁目12	485
	都筑区早瀬1丁目13	486
	都筑区早瀬1丁目14	487
	都筑区早瀬1丁目15	488
	都筑区早瀬1丁目16	489
	都筑区早瀬1丁目17	490
	都筑区早瀬1丁目18	491
	都筑区早瀬1丁目19(A)	492
	都筑区早瀬1丁目19(B)	493
	都筑区早瀬1丁目20	494
	都筑区早瀬1丁目21	495
	都筑区早瀬1丁目22	496
	都筑区早瀬1丁目23	497
	都筑区早瀬1丁目24	498
	都筑区早瀬1丁目25	499
	都筑区早瀬1丁目26	500
	都筑区早瀬1丁目27	501
	都筑区早瀬1丁目28	502
	都筑区早瀬1丁目29(A)	503
	都筑区早瀬1丁目29(B)	504
	都筑区早瀬1丁目30(A)	505
	都筑区早瀬1丁目30(B)	506
	都筑区早瀬1丁目31	507
	都筑区早瀬1丁目32	508
	都筑区早瀬1丁目33	509
	都筑区早瀬1丁目34	510
	都筑区早瀬1丁目35	511
	都筑区早瀬1丁目36	512
	都筑区早瀬1丁目37	513
	都筑区早瀬1丁目38	514
都筑区早瀬1丁目39	515	
都筑区早瀬1丁目40	516	
都筑区早瀬1丁目41	517	
都筑区早瀬1丁目42	518	
早瀬2丁目	(町名案内)	519
	都筑区早瀬2丁目1	520
	都筑区早瀬2丁目2	521
	都筑区早瀬2丁目3(A)	522
	都筑区早瀬2丁目3(B)	523
	都筑区早瀬2丁目4	524
	都筑区早瀬2丁目5、6	525
	都筑区早瀬2丁目7	526
	都筑区早瀬2丁目8(A)	527
	都筑区早瀬2丁目8(B)	528
	都筑区早瀬2丁目9	529
	都筑区早瀬2丁目10	530
	都筑区早瀬2丁目11	531
	都筑区早瀬2丁目12	532
	都筑区早瀬2丁目13	533
	都筑区早瀬2丁目14	534
	都筑区早瀬2丁目15	535
	都筑区早瀬2丁目16	536
	都筑区早瀬2丁目17	537
	都筑区早瀬2丁目18	538
	都筑区早瀬2丁目19	539
	都筑区早瀬2丁目20	540
	都筑区早瀬2丁目21	541
	都筑区早瀬2丁目22	542

事業区域内の公園については図面がない場合があります。

横浜北部新都市第二地区土地区画整理事業(その2)

町名	換地図	ページ
早瀬3丁目	(町名案内)	543
	都筑区早瀬3丁目1	544
	都筑区早瀬3丁目2	545
	都筑区早瀬3丁目3	546
	都筑区早瀬3丁目4	547
	都筑区早瀬3丁目5	548
	都筑区早瀬3丁目6	549
	都筑区早瀬3丁目7	550
	都筑区早瀬3丁目8	551
	都筑区早瀬3丁目9(A)	552
	都筑区早瀬3丁目9(B)	553
	都筑区早瀬3丁目10	554
	都筑区早瀬3丁目11	555
	都筑区早瀬3丁目12	556
	都筑区早瀬3丁目13(A)	557
	都筑区早瀬3丁目13(B)	558
	都筑区早瀬3丁目14	559
	都筑区早瀬3丁目15	560
	都筑区早瀬3丁目16	561
	都筑区早瀬3丁目17	562
	都筑区早瀬3丁目18	563
	都筑区早瀬3丁目19	564
	都筑区早瀬3丁目20	565
	都筑区早瀬3丁目21(A)	566
	都筑区早瀬3丁目30	567
	都筑区早瀬3丁目31	568
	都筑区早瀬3丁目32(A)	569
	都筑区早瀬3丁目32(B)	570
	都筑区早瀬3丁目32(C)	571
	都筑区早瀬3丁目32(D)	572
	都筑区早瀬3丁目32(E)	573
	都筑区早瀬3丁目33	574
	都筑区早瀬3丁目34	575
	都筑区早瀬3丁目35	576
	都筑区早瀬3丁目36	577
	都筑区早瀬3丁目37	578
	都筑区早瀬3丁目38	579
	都筑区早瀬3丁目39	580
	都筑区早瀬3丁目40	581
	都筑区早瀬3丁目41	582
	都筑区早瀬3丁目42	583

事業区域内の公園については図面がない場合があります。

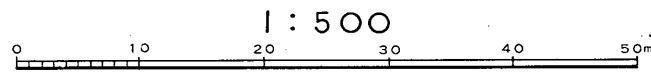
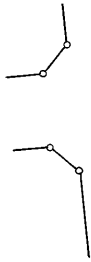
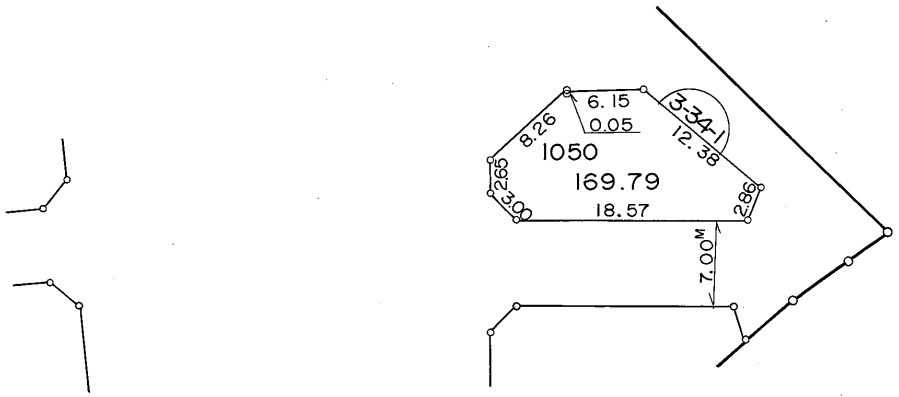
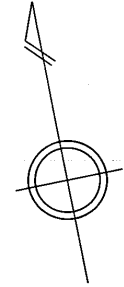
横浜北部新都市第二地区
土地区画整理事業

大熊町

換 地 図

縮尺 五百分之一

横浜市都筑区大熊町



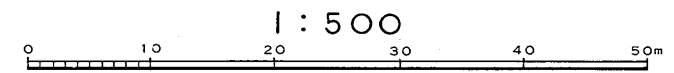
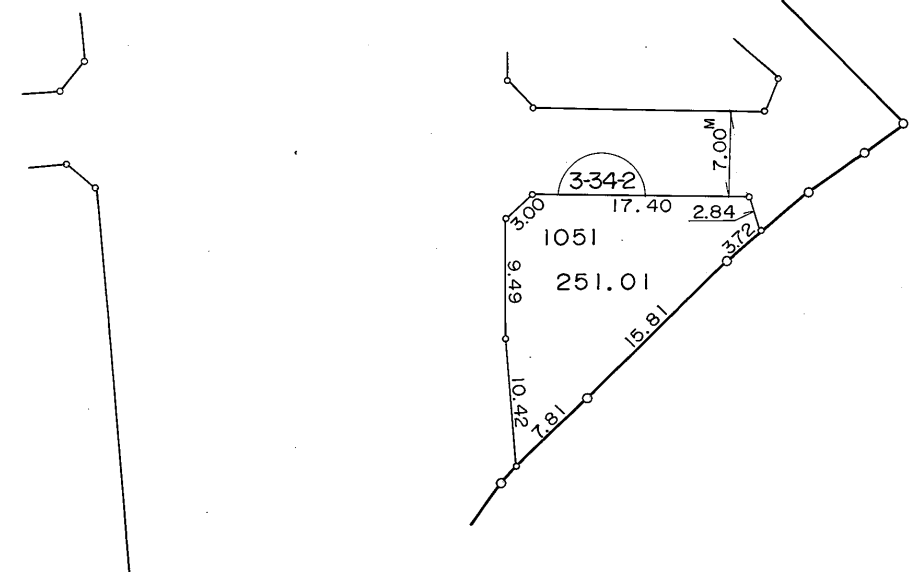
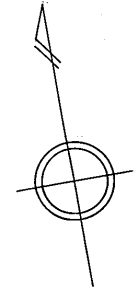
凡 例	
	街 区 番 号
	地 番
	辺長及び換地地積
	換 地 位 置

住宅・都市整備公団

換 地 図

縮尺 五百分之一

横浜市都筑区大熊町



1 : 500

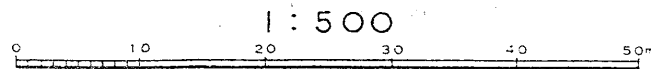
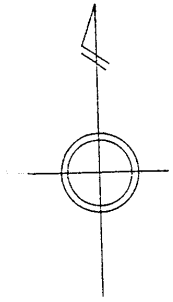
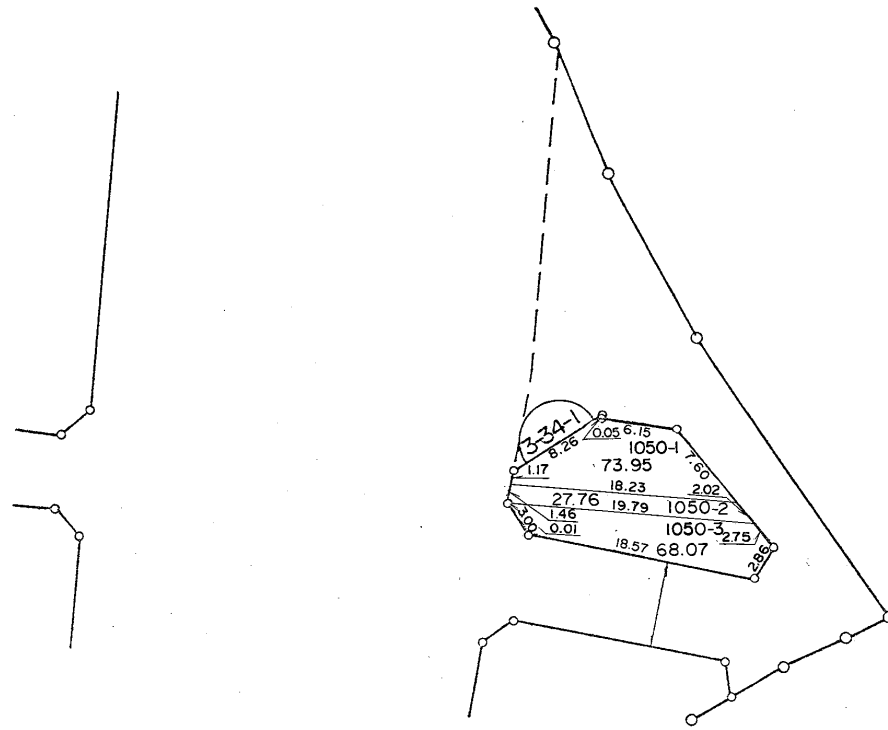
凡 例	
	街 区 番 号
	地 番
	辺長及び換地地積
	換 地 位 置

住宅・都市整備公団

換 地 図

縮尺 五百分之一

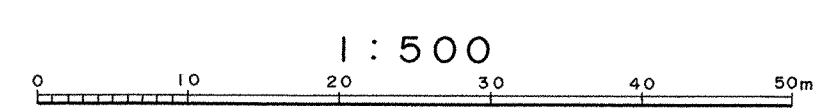
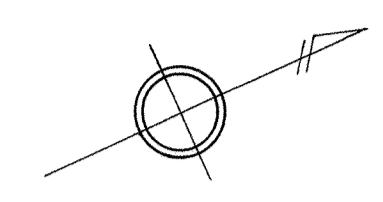
横浜市都筑区大熊町字大谷



凡 例	
	街区番号
	地 番
	辺長及び換地地積
	換地位置

横浜北部新都市第二地区
土地区画整理事業

勝田南一丁目

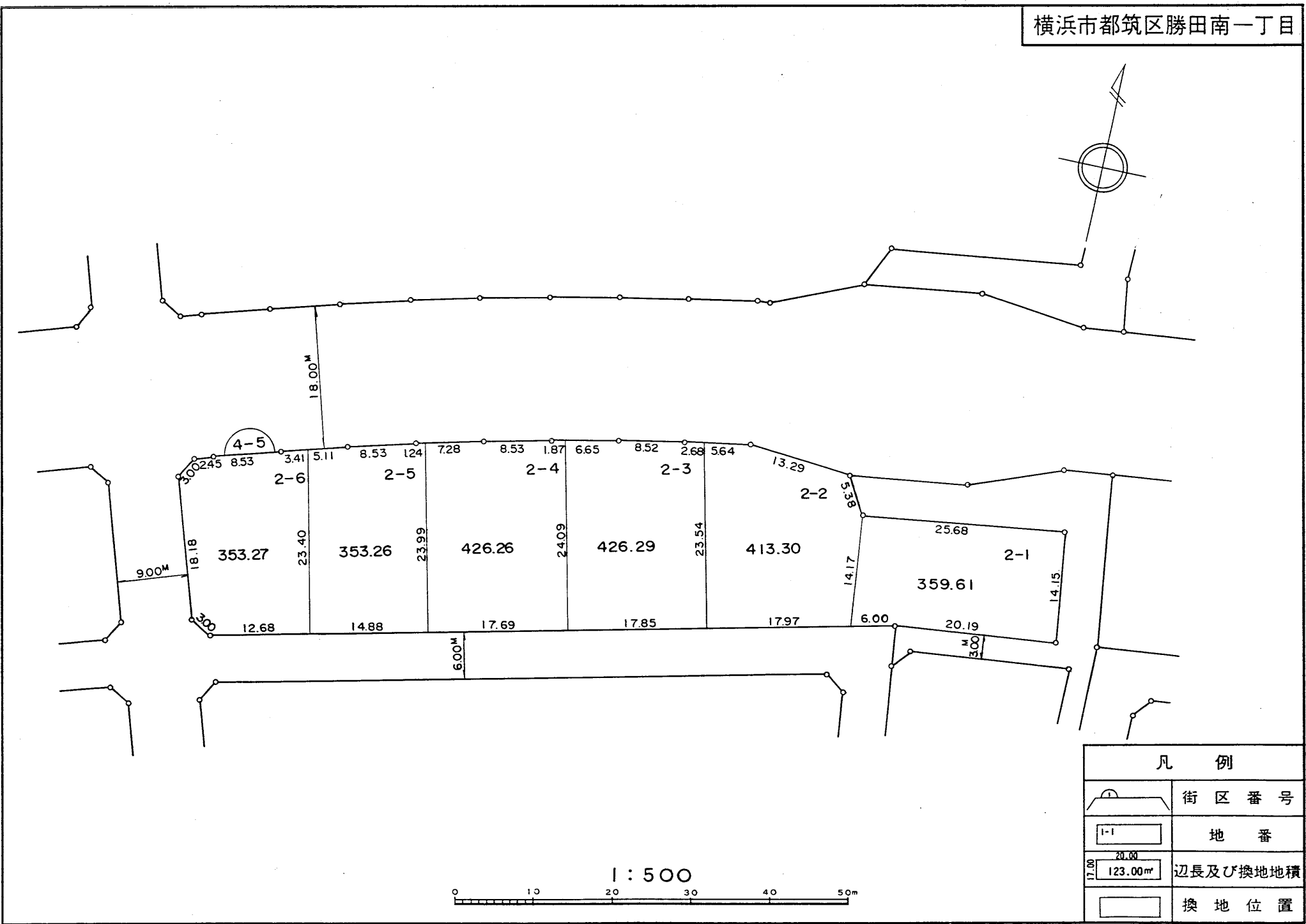
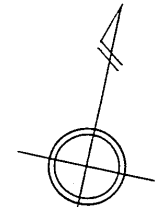


凡 例	
	街区番号
	地番
	辺長及び換地地積
	換地位置

換地 図

縮尺 五百分之一

横浜市都筑区勝田南一丁目

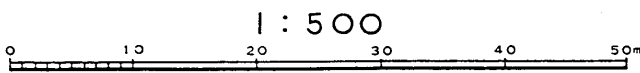
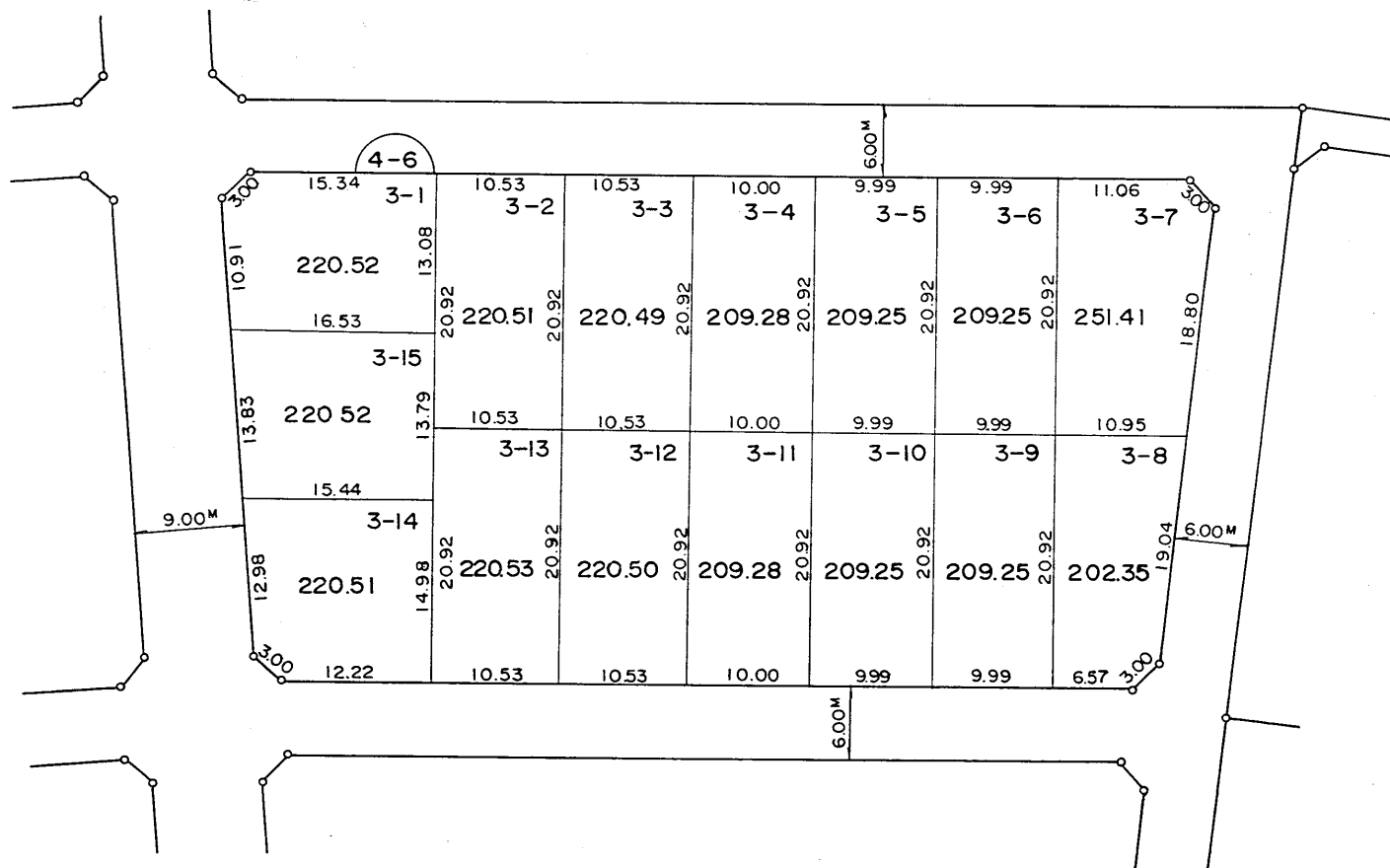
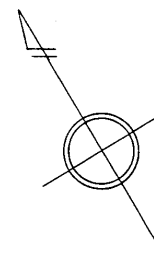


凡 例	
	街区番号
	地番
	辺長及び換地地積
	換地位置

住宅・都市整備公団

換地 図

横浜市都筑区勝田南一丁目

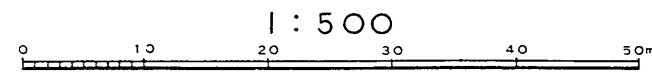
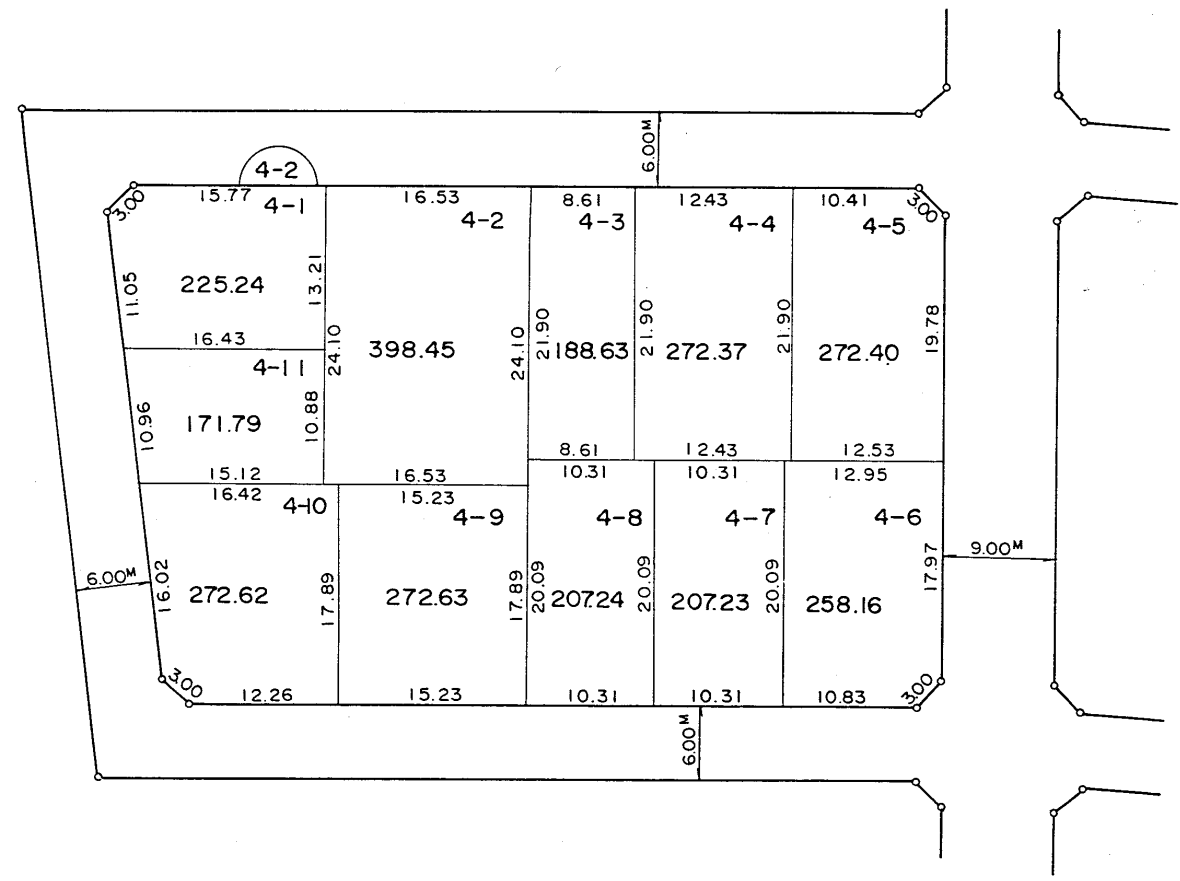
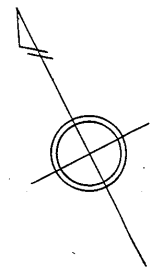


凡 例	
	街区番号
	地番
	辺長及び換地地積
	換地位置

換 地 図

縮尺 五百分之一

横浜市都筑区勝田南一丁目



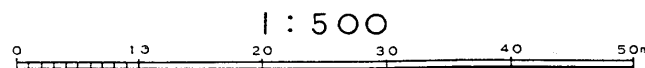
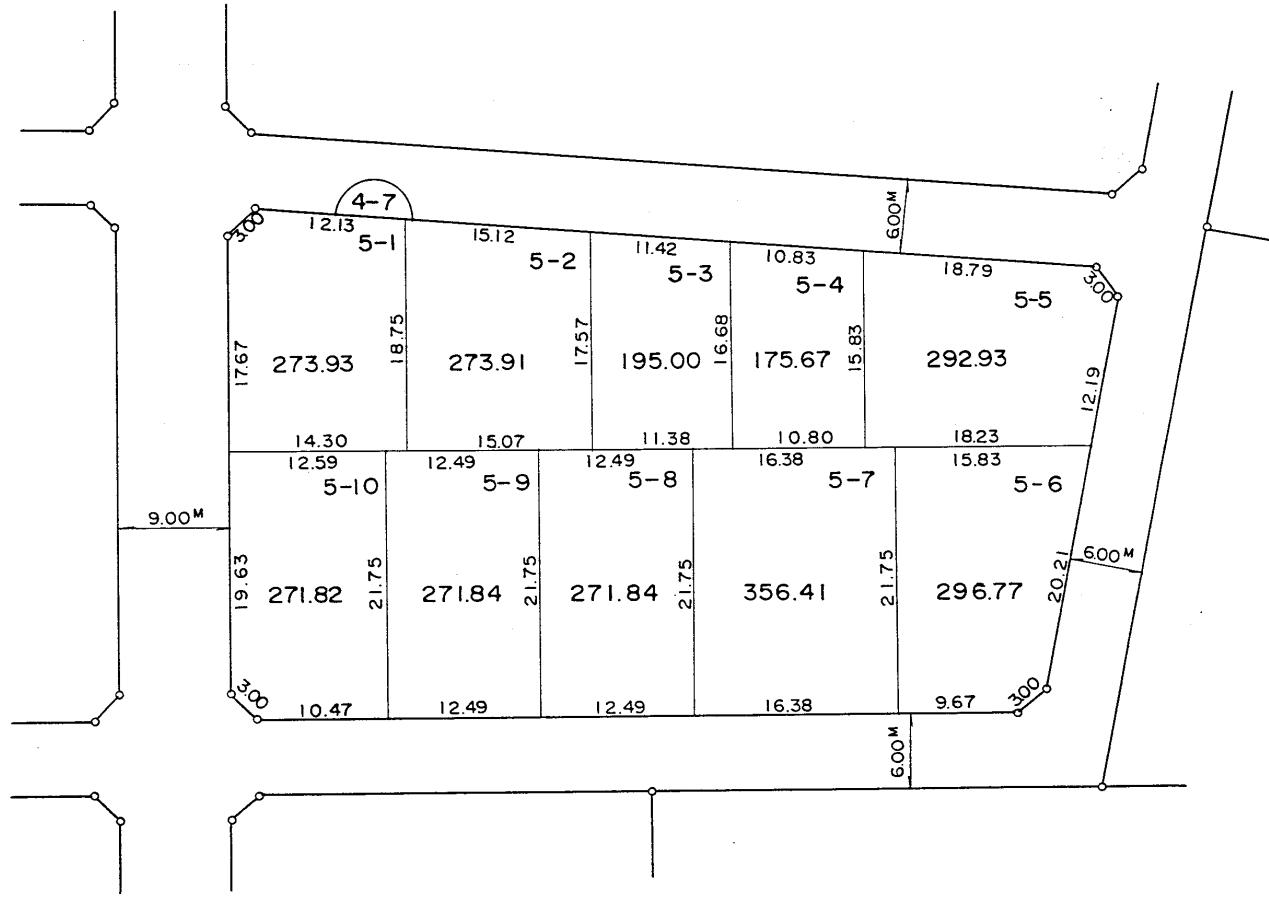
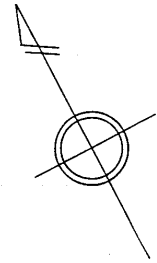
凡 例	
	街区番号
	地番
	辺長及び換地地積
	換地位置

住宅・都市整備公団

換 地 図

縮尺 五百分之一

横浜市都筑区勝田南一丁目

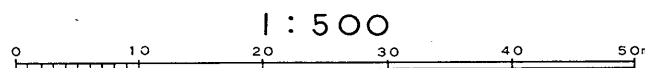
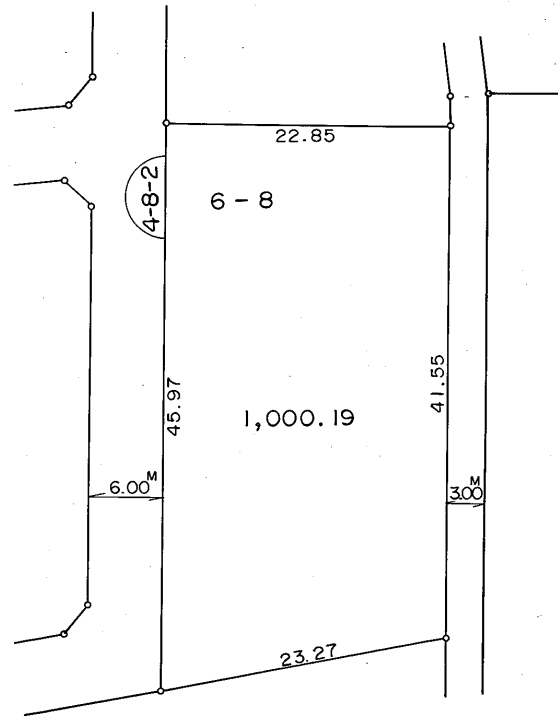
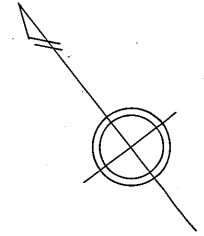


凡 例	
	街区番号
	地番
	辺長及び換地地積
	換地位置

換 地 図


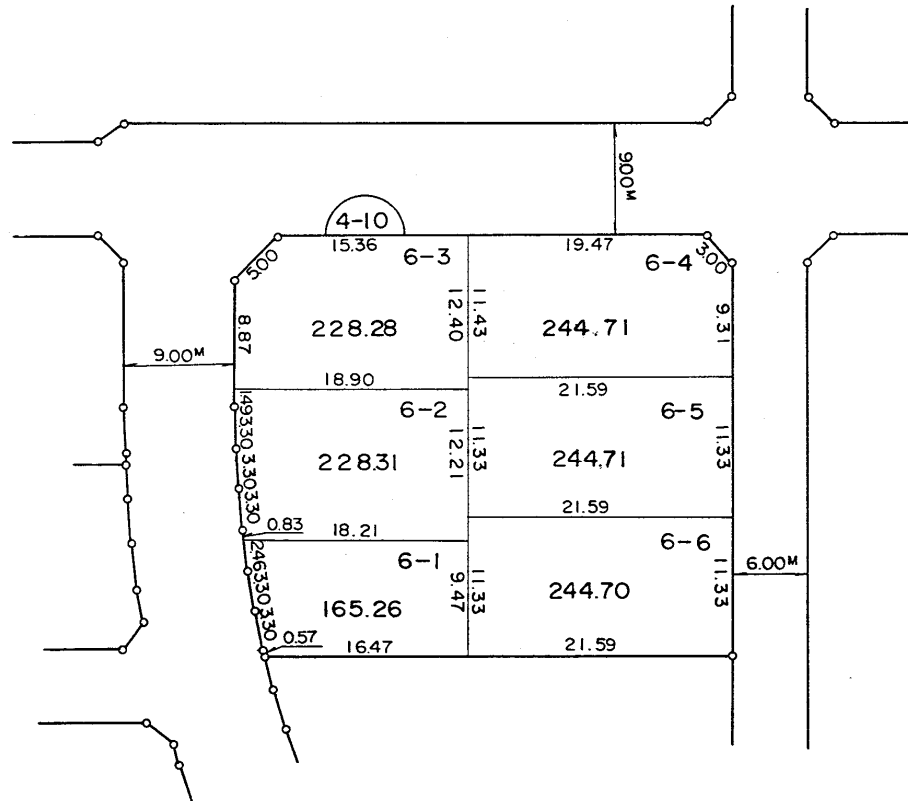
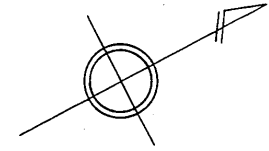
縮尺 五百分之一

横浜市都筑区勝田南一丁目



凡 例	
	街区番号
	地番
	辺長及び換地地積
	換地位置

横浜市都筑区勝田南一丁目

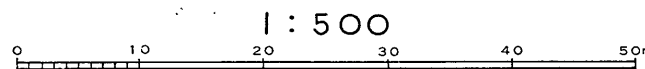
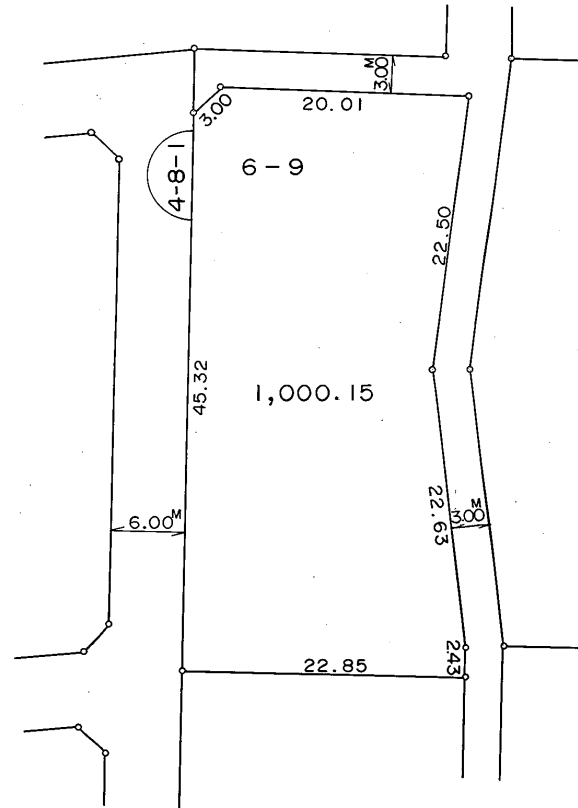
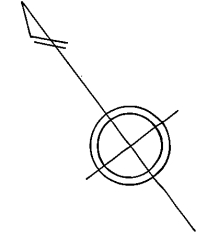


凡 例	
	街区番号
	地番
	辺長及び換地地積
	換地位置

換 地 図

縮尺 五百分之一

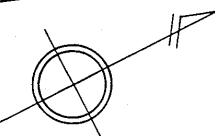
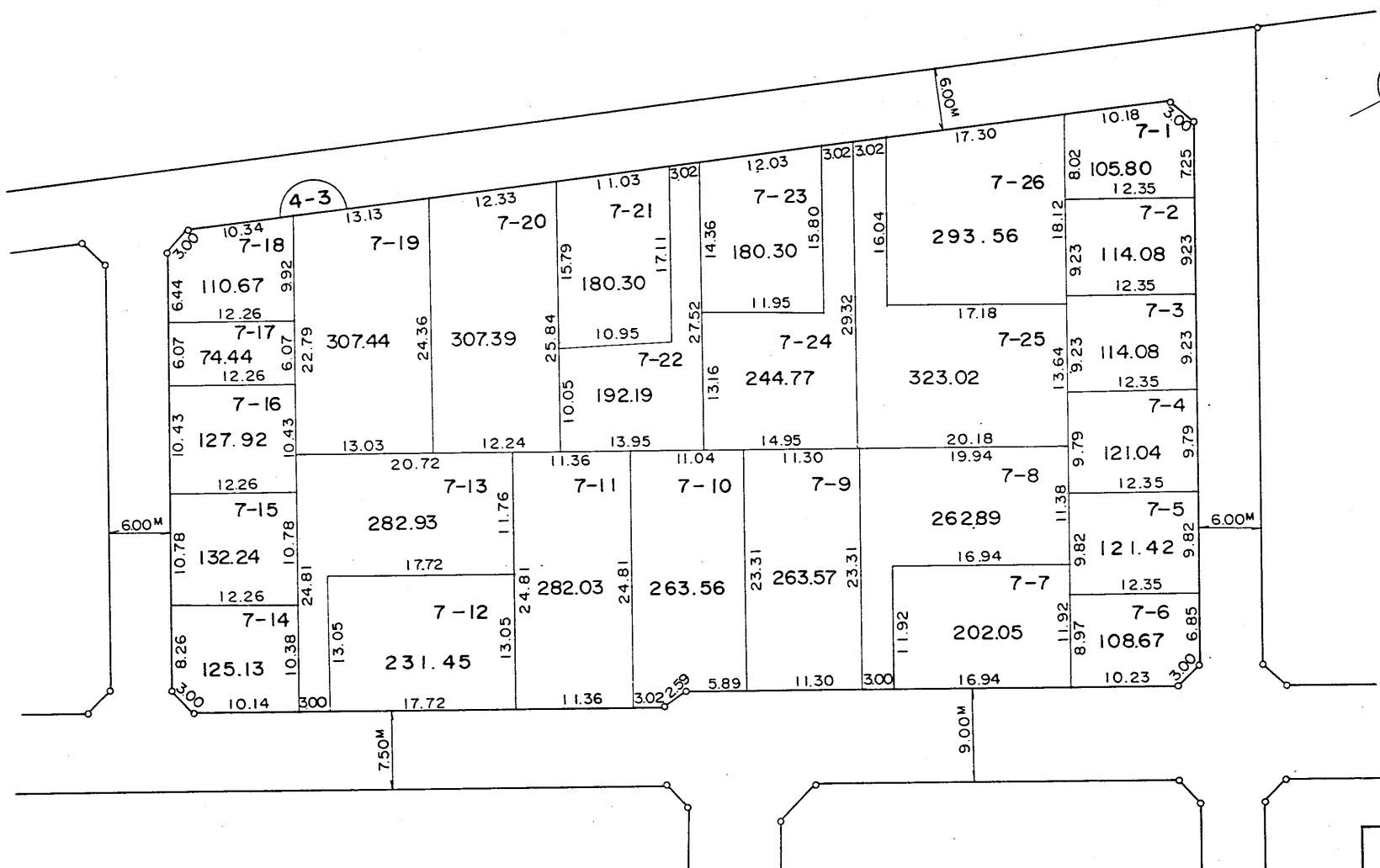
横浜市都筑区勝田南一丁目



凡 例	
	街区番号
	地 番
	辺長及び換地地積
	換 地 位 置

住宅・都市整備公団

横浜市都筑区勝田南一丁目



600M


7.50M

600M

6.00M

9.00M

1 : 500



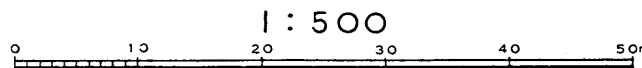
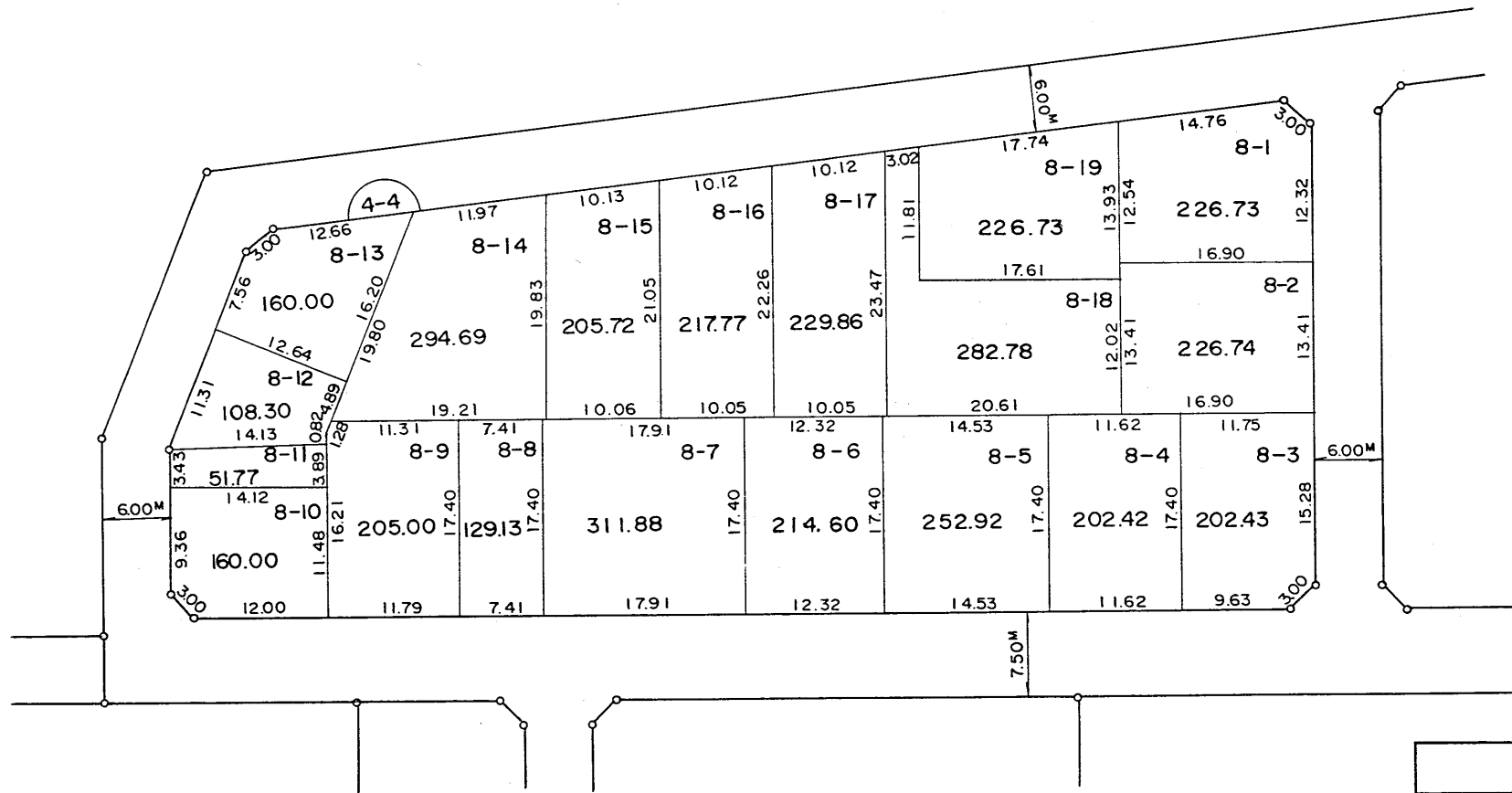
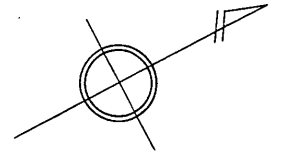
凡 例	
	街区番号
	地番
	辺長及び換地地積
	換地位置

住宅・都市整備公団

換 地 図

縮尺 五百分之一

横浜市都筑区勝田南一丁目




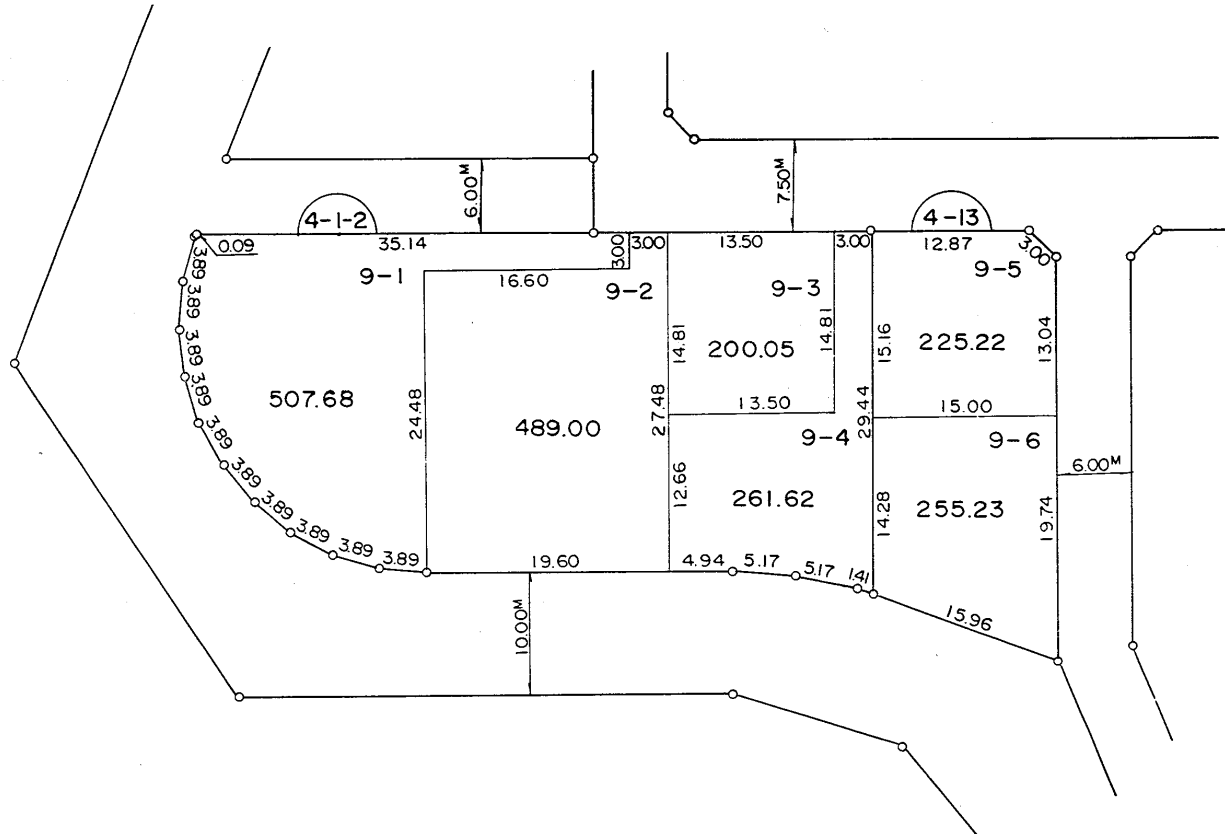
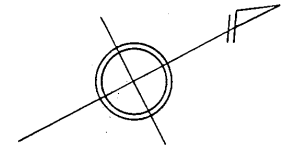
1 : 500

凡 例	
	街 区 番 号
	地 番
	辺長及び換地地積
	換 地 位 置

換 地 図

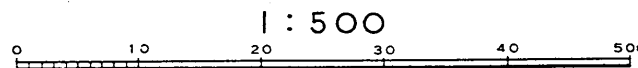
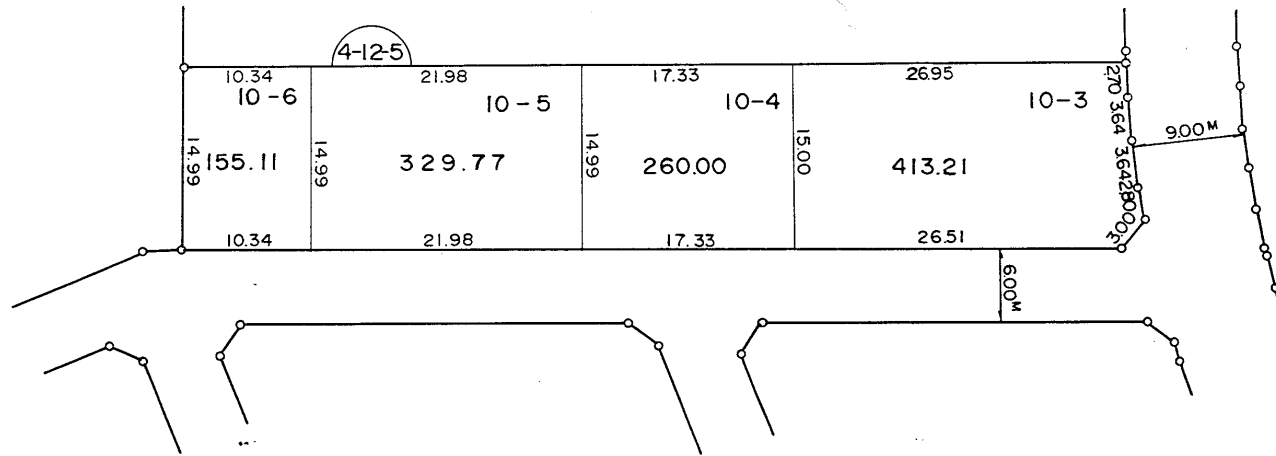
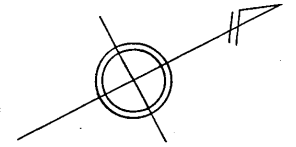
縮尺 五百分之一

横浜市都筑区勝田南一丁目



凡 例	
	街 区 番 号
	地 番
	辺長及び換地地積
	換 地 位 置

住宅・都市整備公団

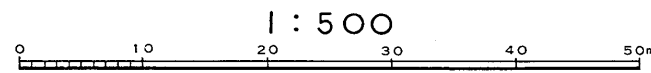
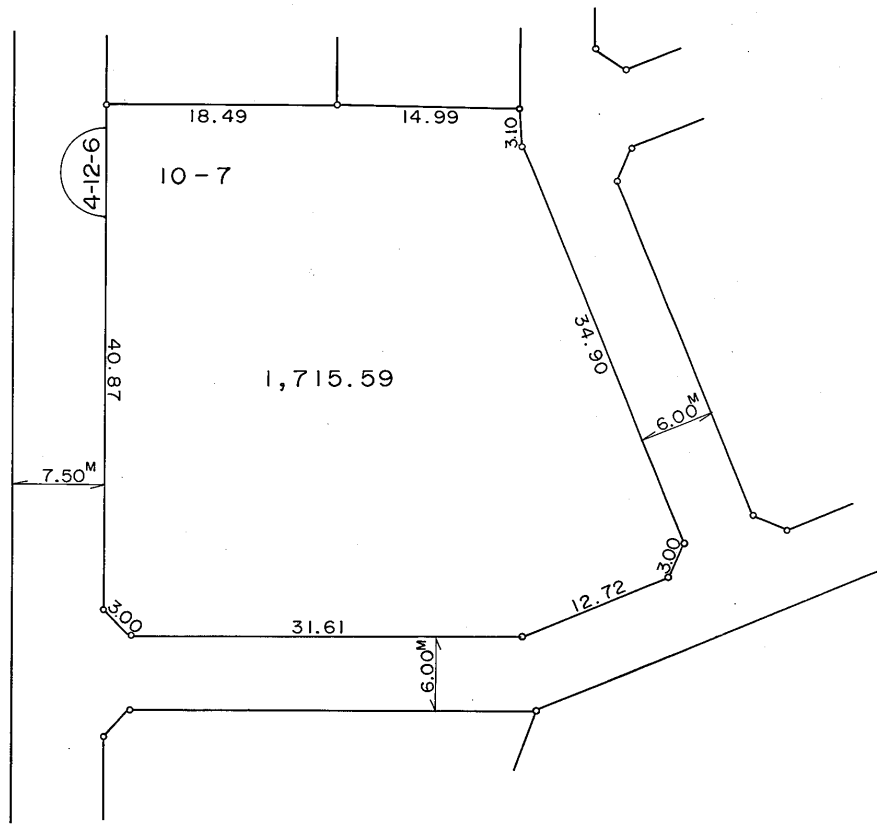
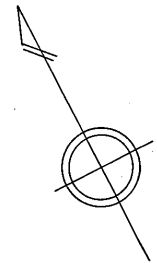


凡 例	
	街区番号
	地番
	辺長及び換地地積
	換地位置

換 地 図

縮尺 五百分之一

横浜市都筑区勝田南一丁目


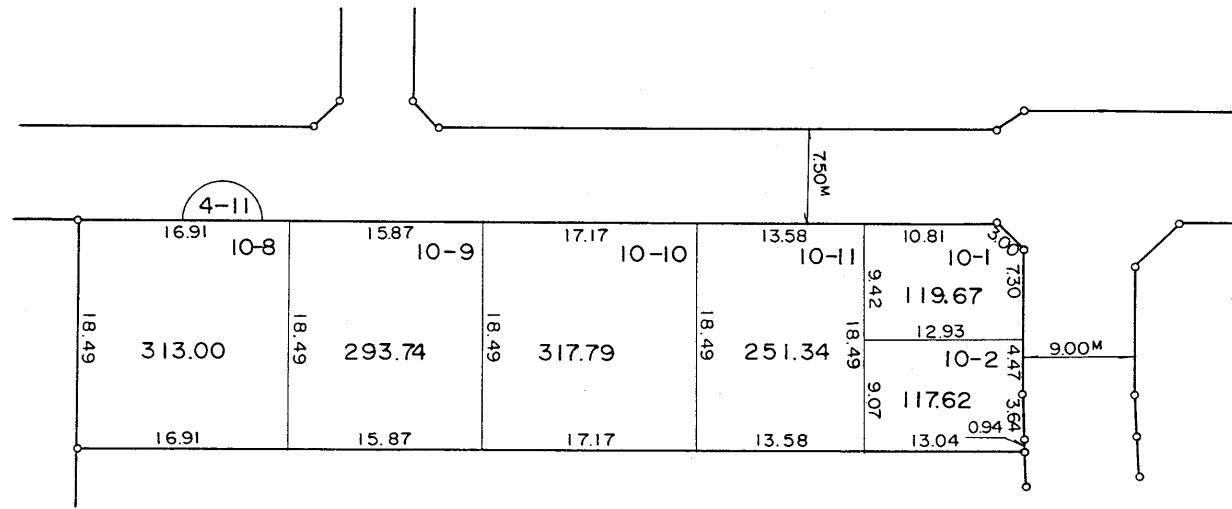
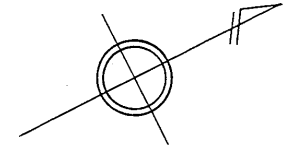


凡 例	
	街区番号
	地番
	辺長及び換地地積
	換地位置

住宅・都市整備公団

換 地 図

横浜市都筑区勝田南一丁目



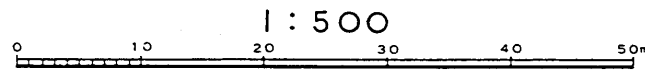
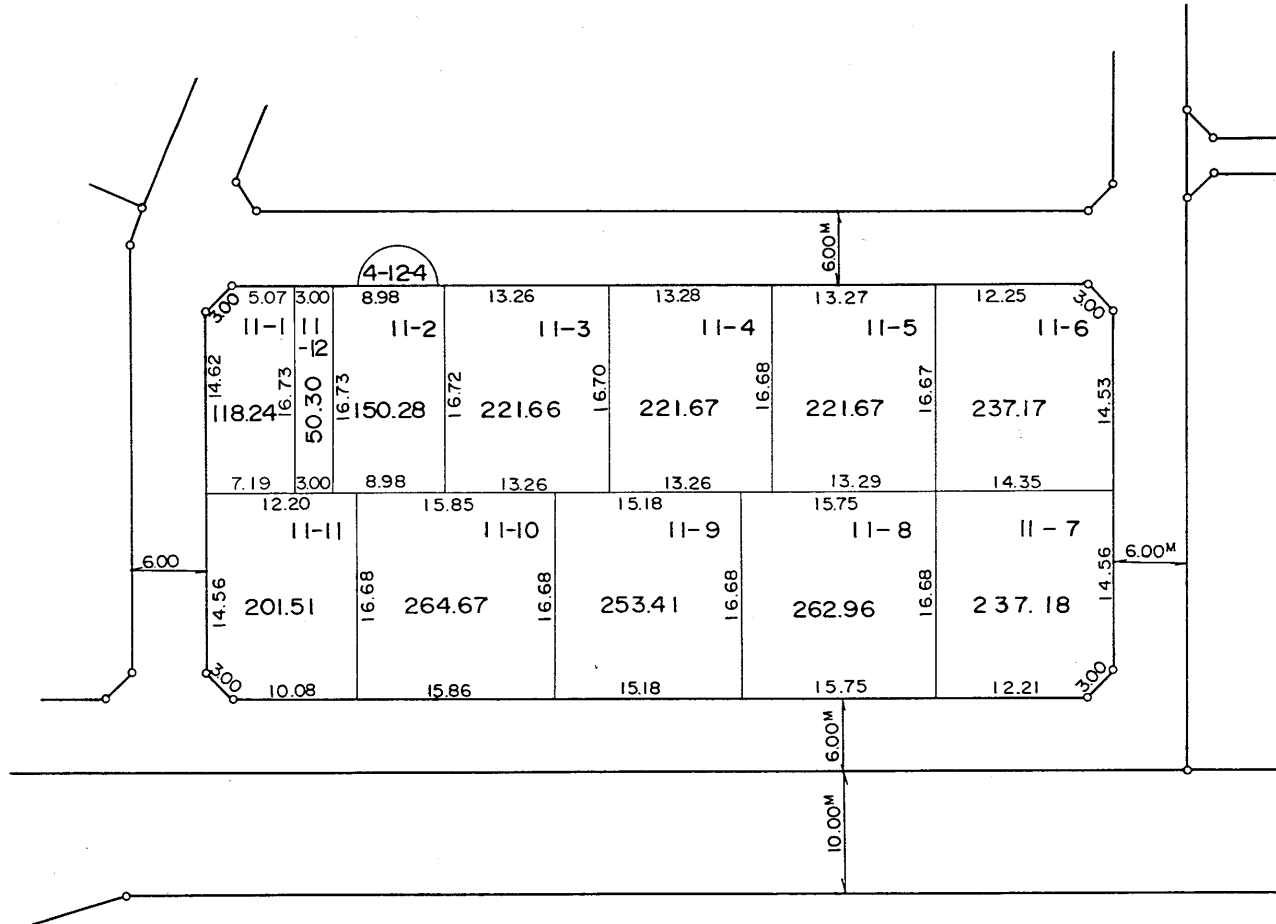
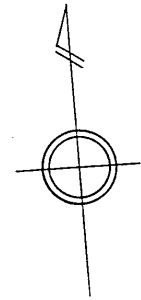
凡 例	
	街 区 番 号
	地 番
	辺長及び換地地積
	換 地 位 置

住 宅 ・ 都 市 整 備 公 団

換 地 図

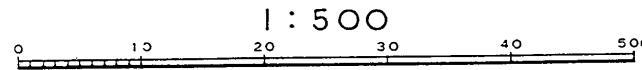
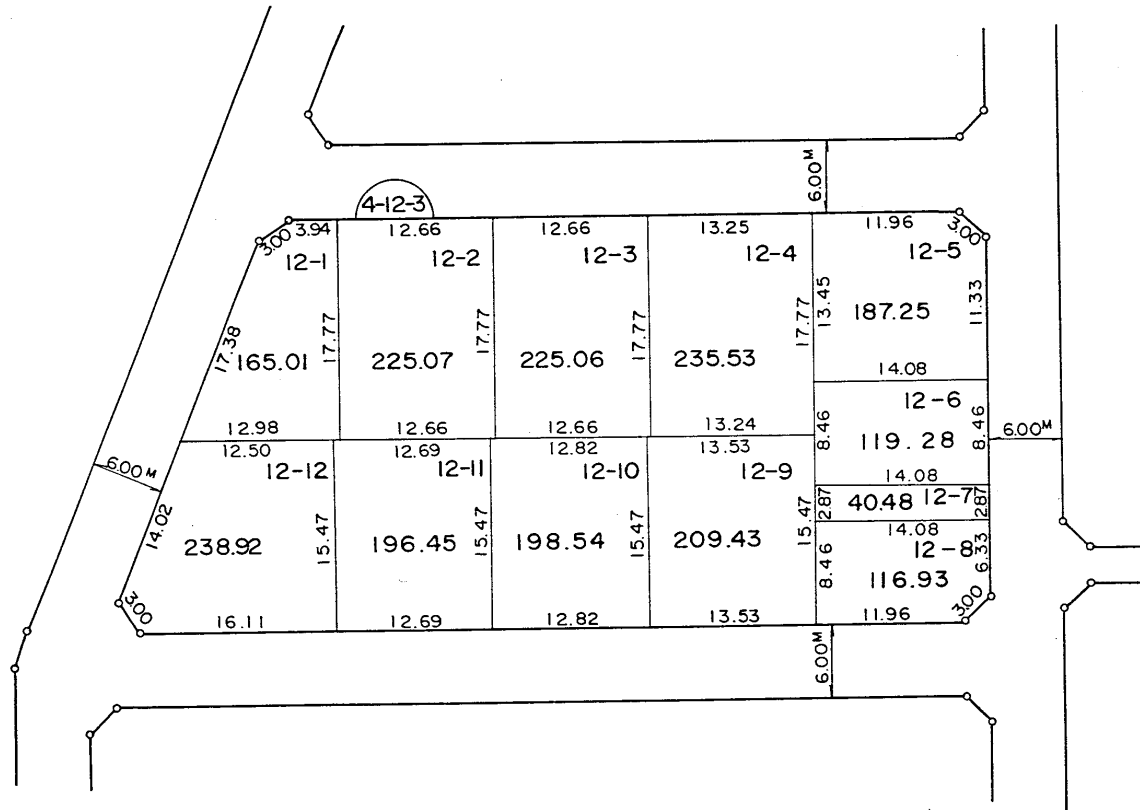
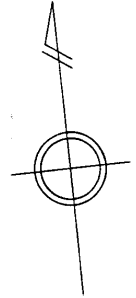
縮尺 五百分之一

横浜市都筑区勝田南一丁目



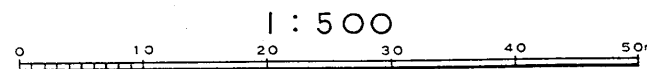
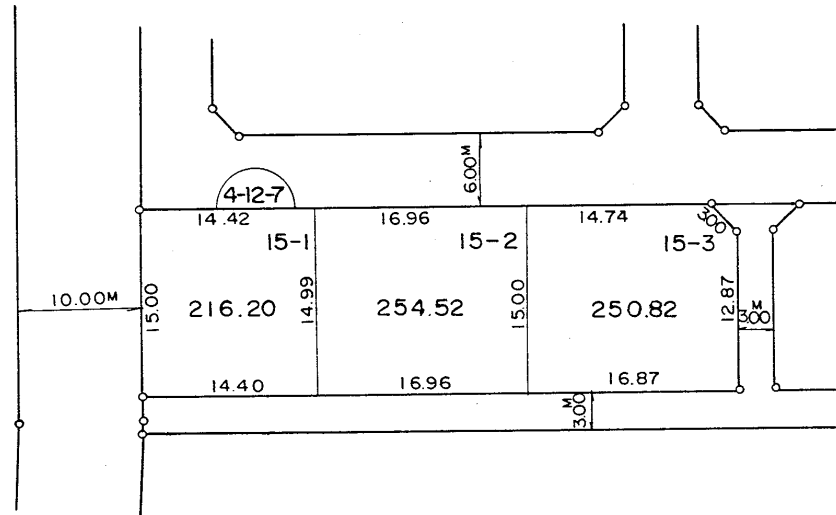
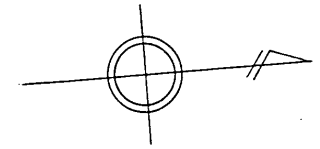
凡 例	
	街区番号
	地番
	辺長及び換地地積
	換地位置

住宅・都市整備公団



凡 例	
	街 区 番 号
	地 番
	辺長及び換地地積
	換 地 位 置

横浜市都筑区勝田南一丁目



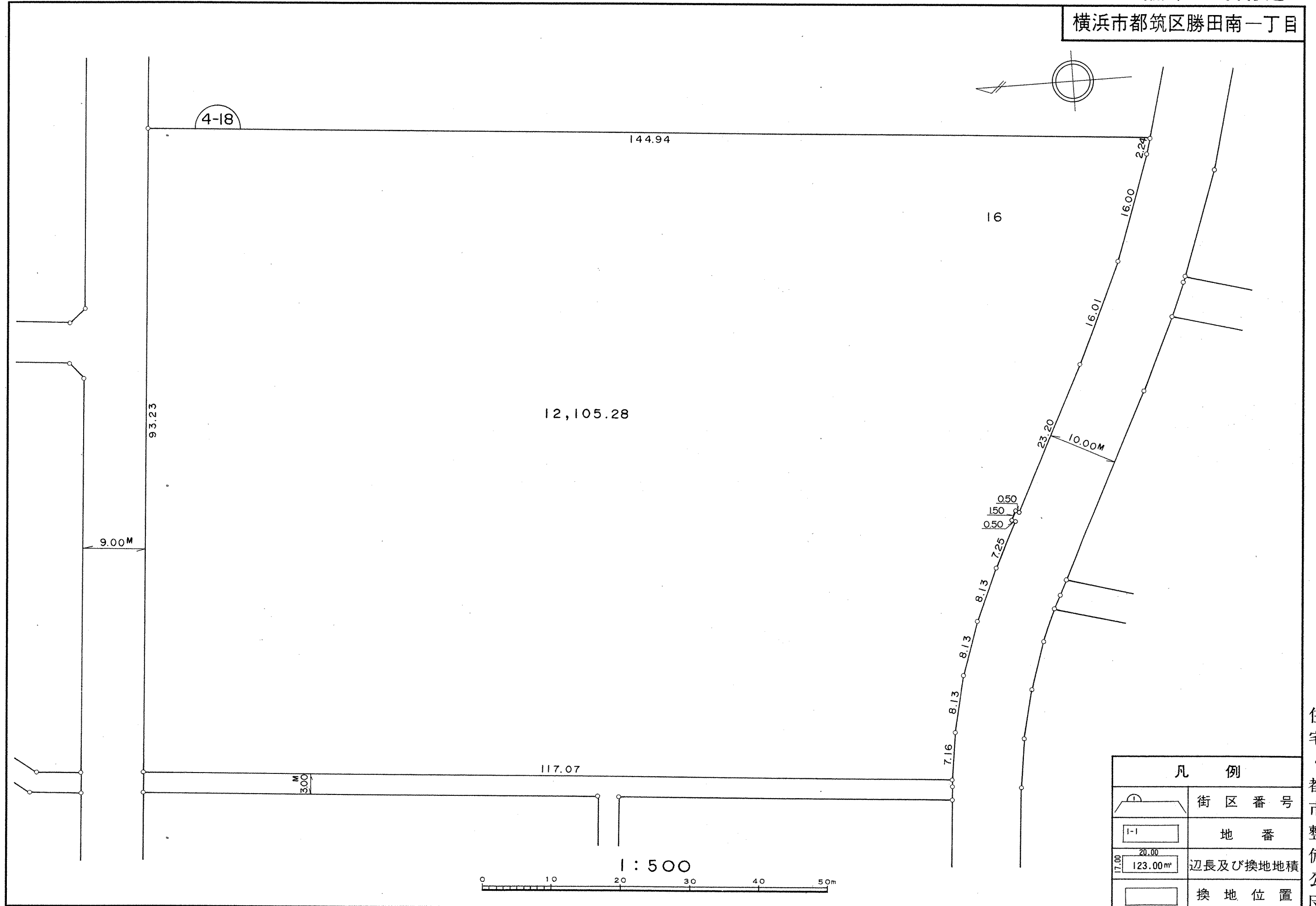
1:500

凡 例	
	街 区 番 号
	地 番
	辺長及び換地地積
	換 地 位 置

換地 図

縮尺 五百分之一

横浜市都筑区勝田南一丁目



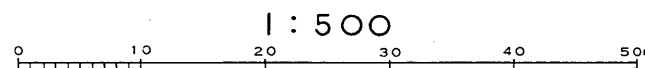
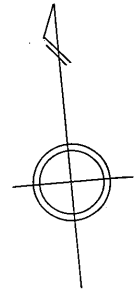
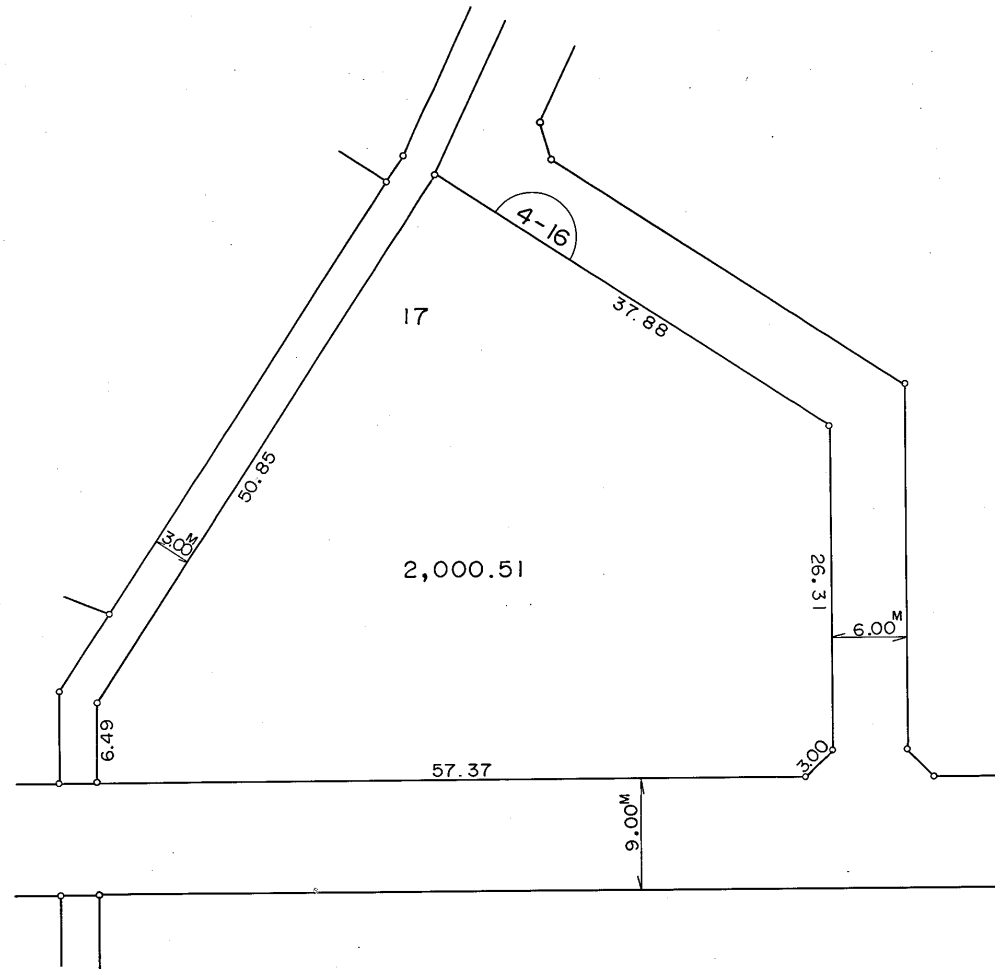
凡 例	
	街区番号
	地番
	辺長及び換地地積
	換地位置

住宅・都市整備公団

換 地 図

縮尺 五百分之一

横浜市都筑区勝田南一丁目

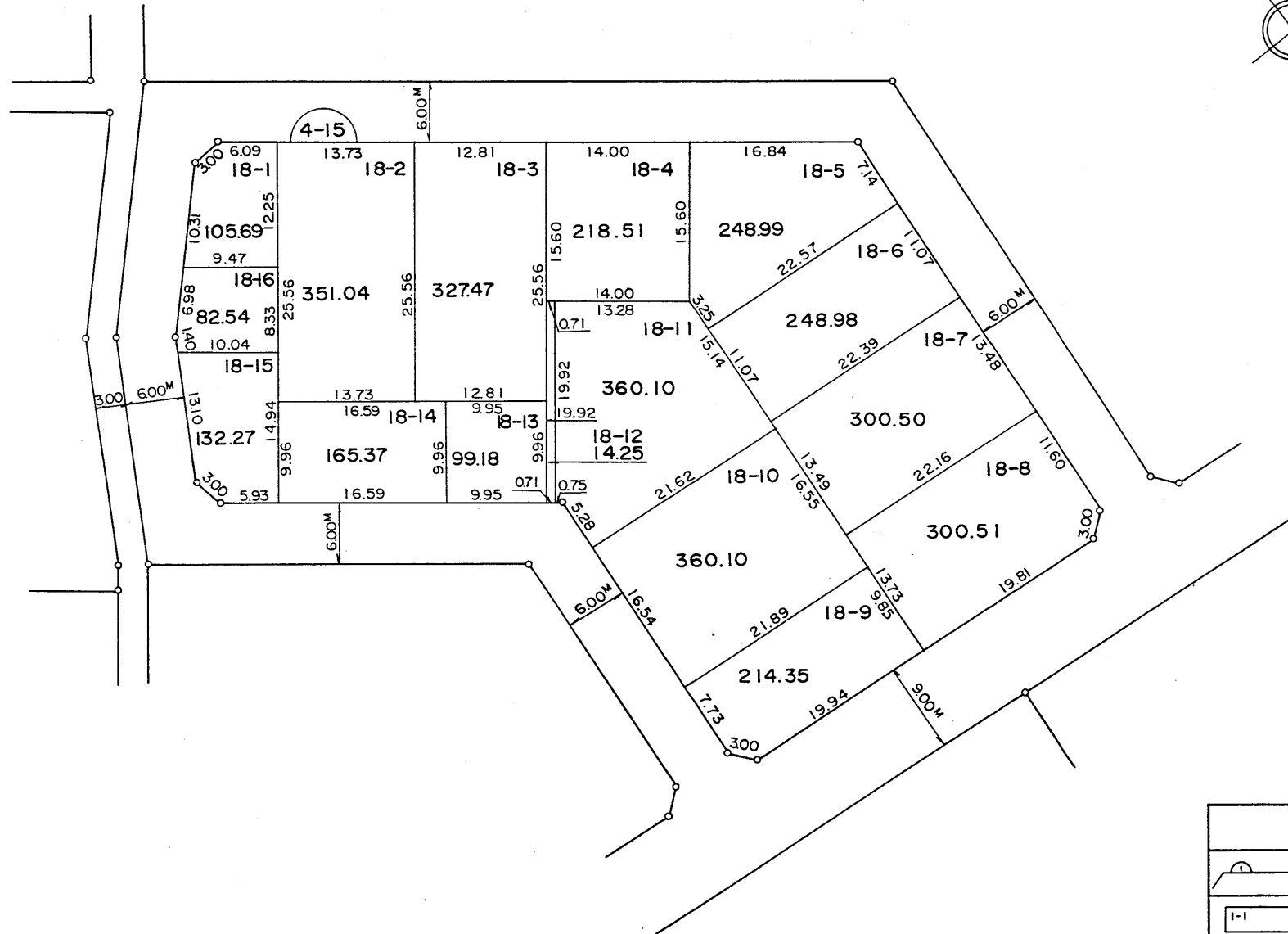
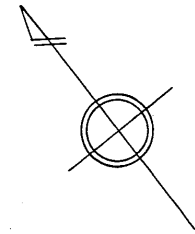


凡 例	
	街 区 番 号
	地 番
	辺長及び換地地積
	換 地 位 置


換 地 図

縮尺 五百分之一

横浜市都筑区勝田南一丁目



1 : 500

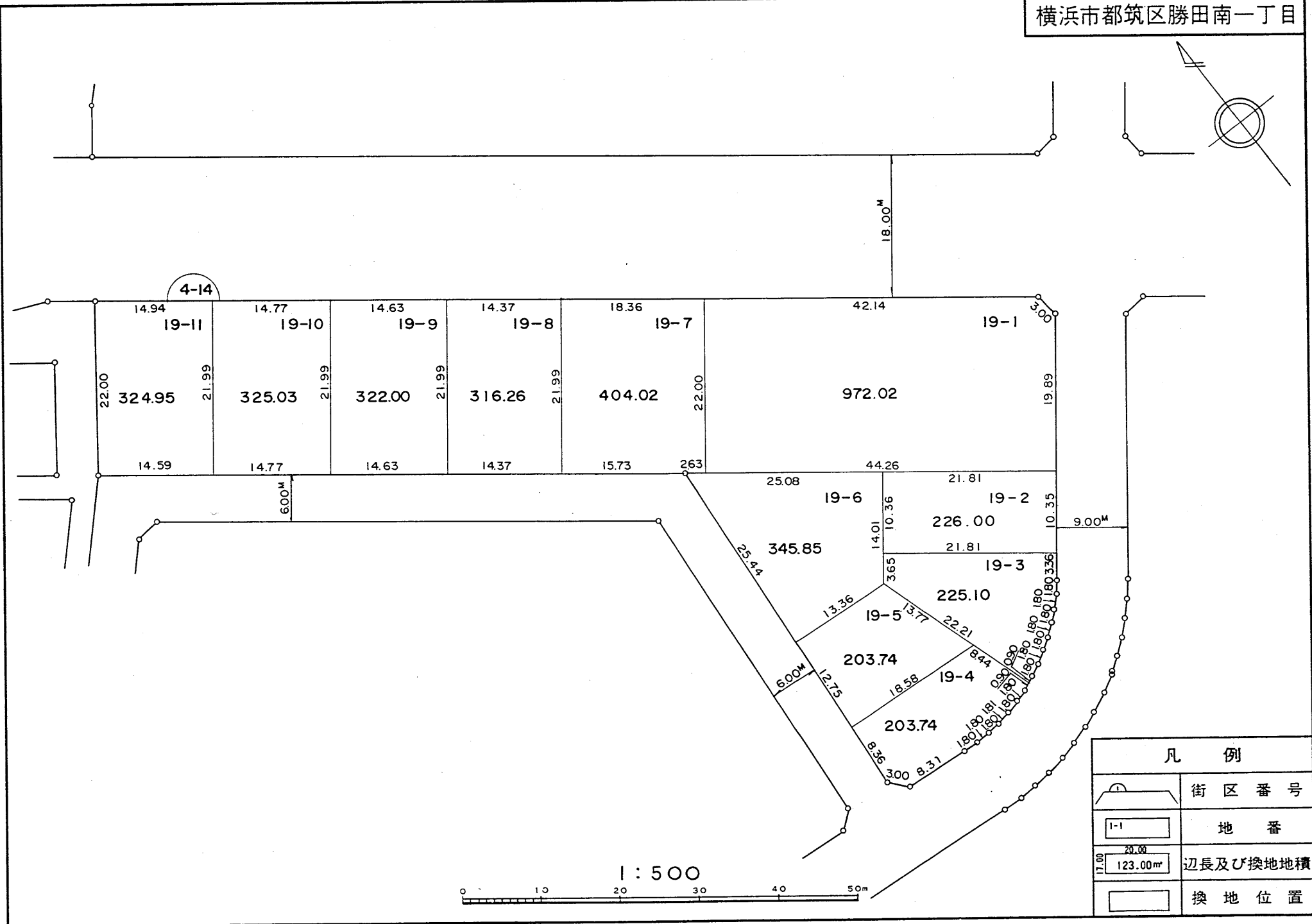


凡 例	
	街区番号
	地番
	辺長及び換地地積
	換地位置

換 地 図

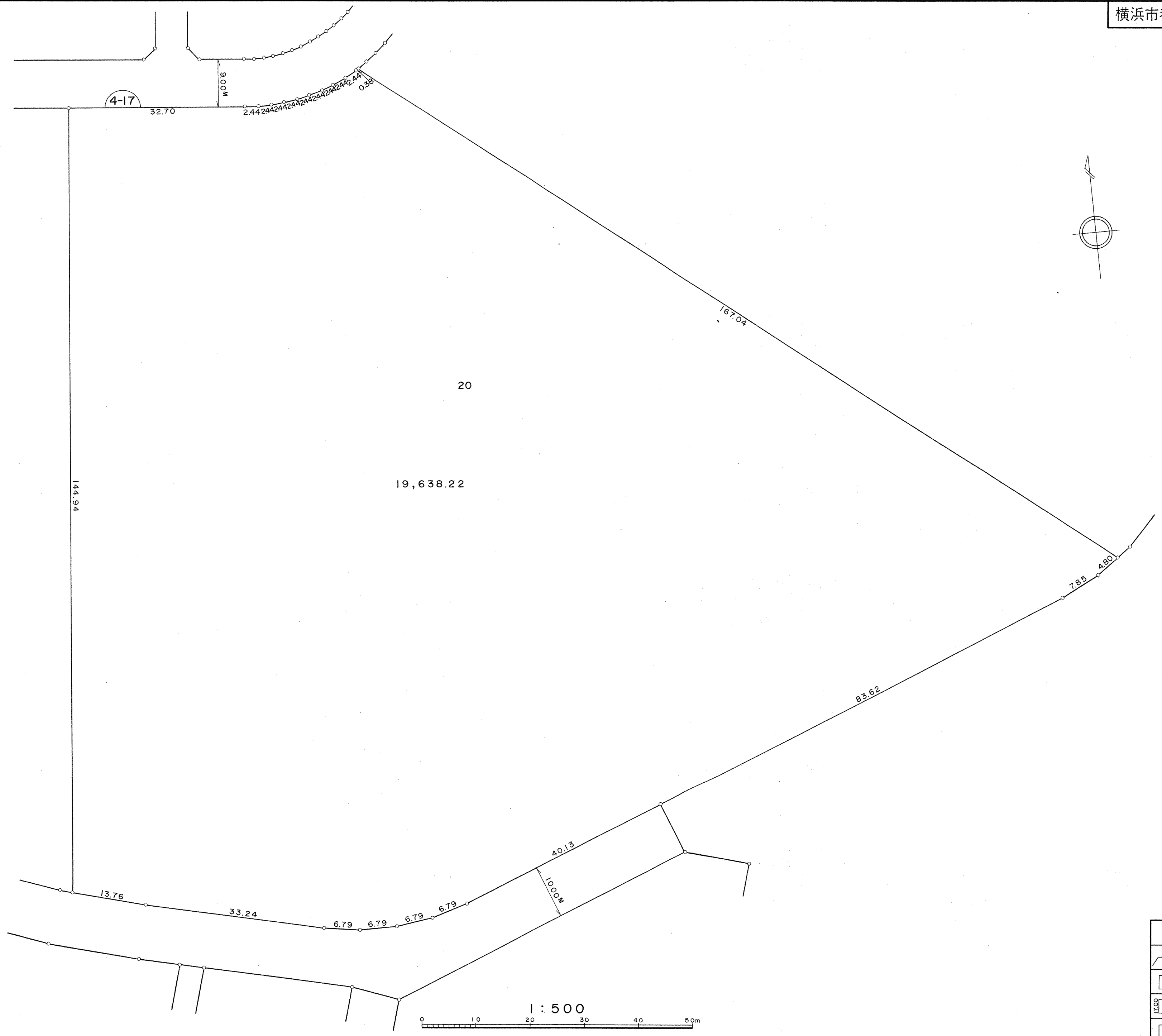
縮尺 五百分之一

横浜市都筑区勝田南一丁目

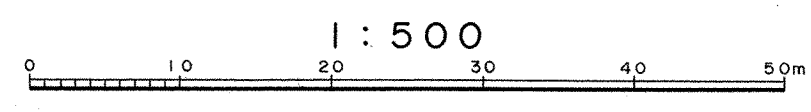
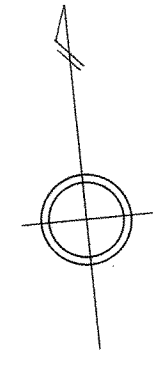


凡 例	
	街区番号
	地番
	辺長及び換地地積
	換地位置

住宅・都市整備公団



20
 19,638.22

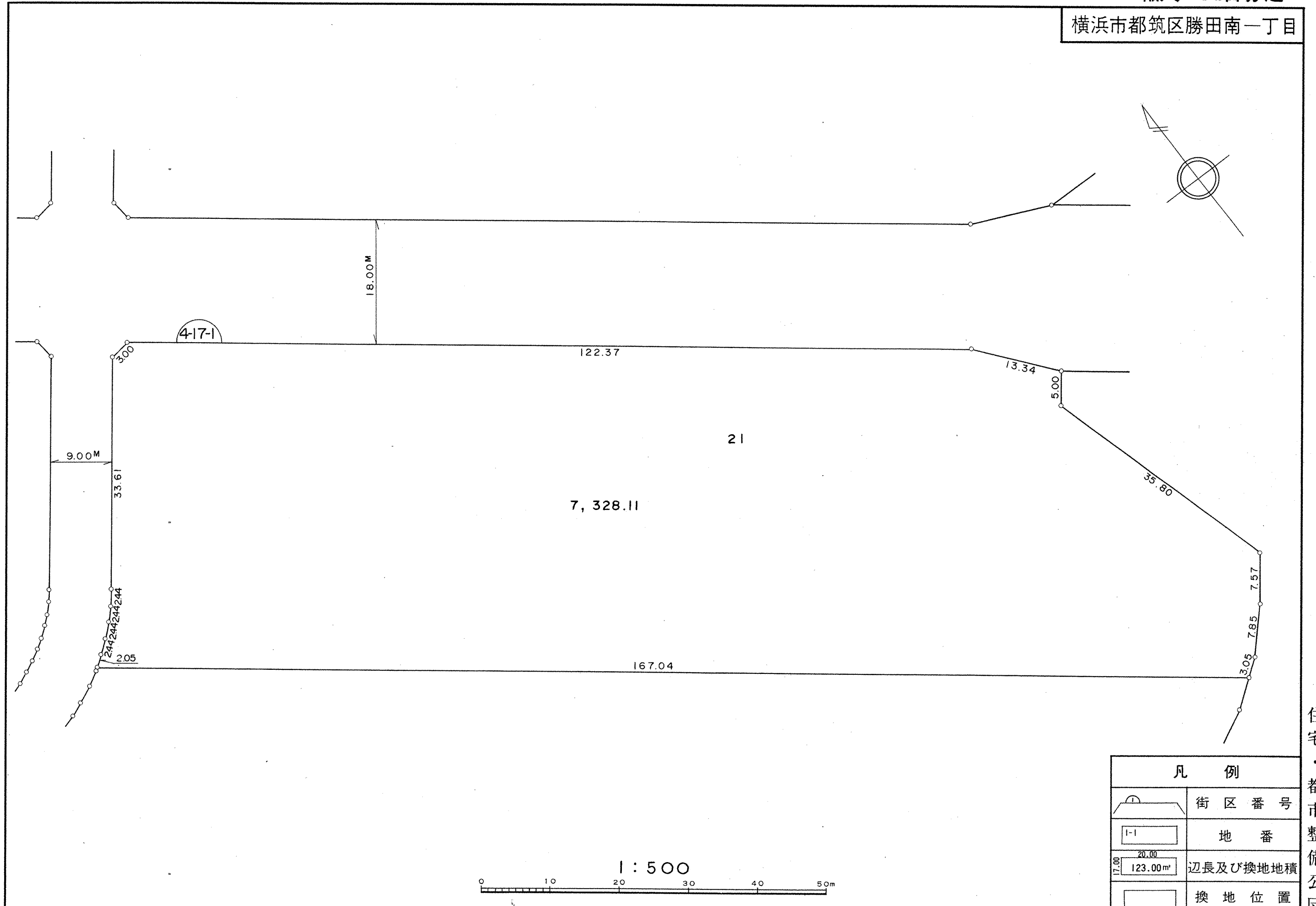


凡 例	
	街区番号
	地番
	辺長及び換地地積
	換地位置

換地 図

縮尺 五百分之一

横浜市都筑区勝田南一丁目



凡 例	
	街区番号
	地 番
	辺長及び換地地積
	換地位置

住宅・都市整備公団

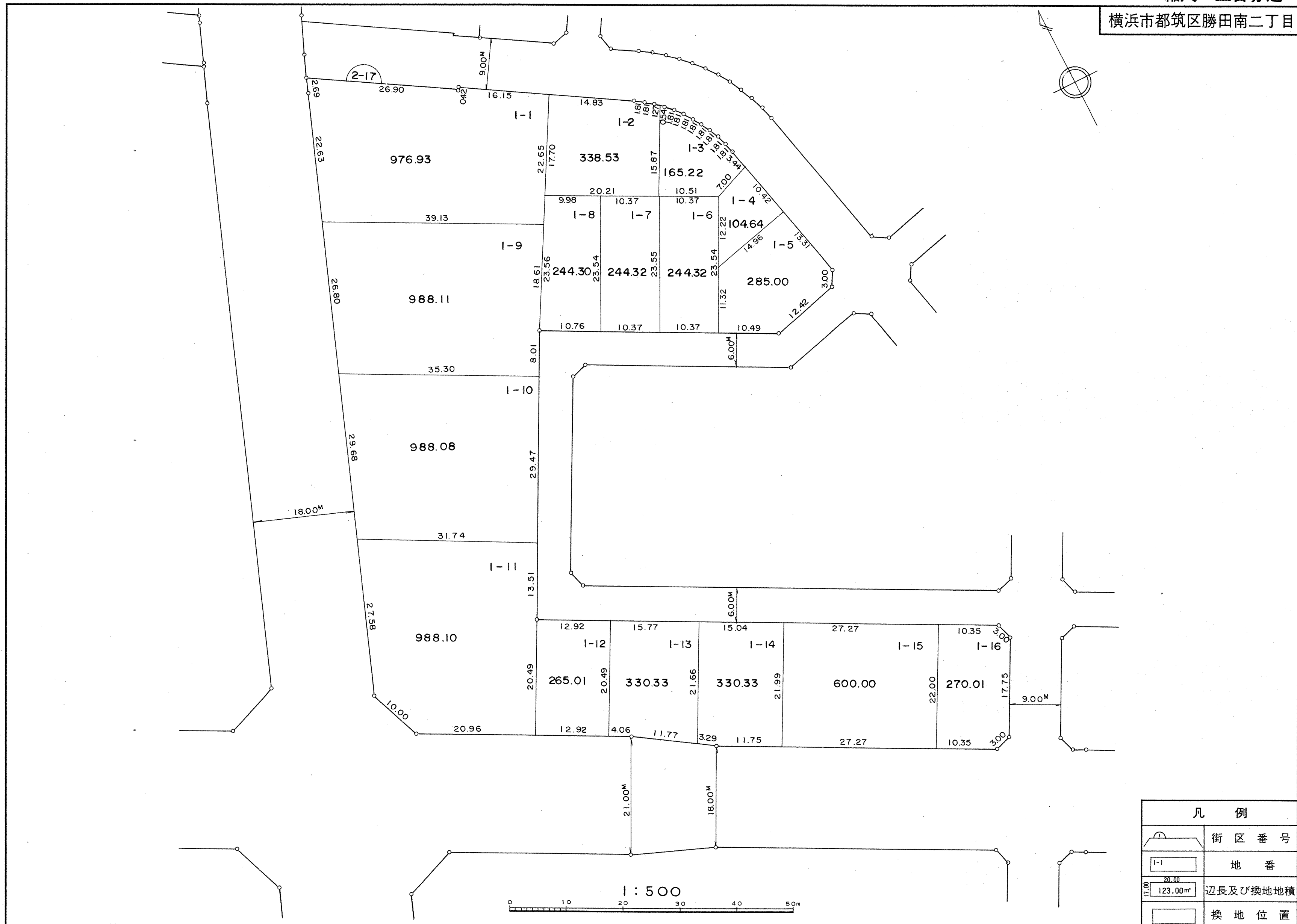
横浜北部新都市第二地区
土地区画整理事業

勝田南二丁目

換地 図

縮尺 五百分之一

横浜市都筑区勝田南二丁目



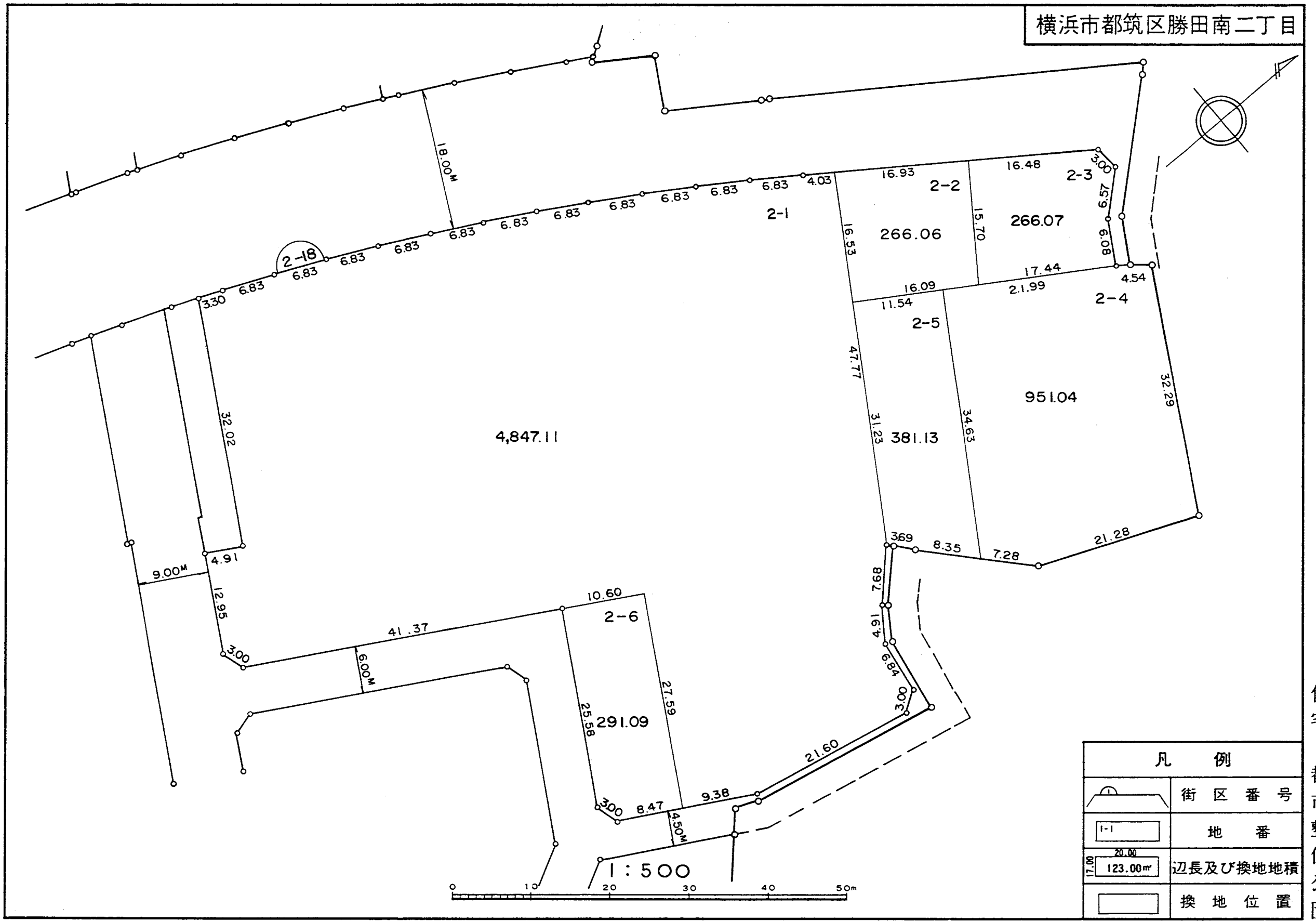
凡 例	
	街区番号
	地番
	辺長及び換地地積
	換地位置

住宅・都市整備公団

換 地 図

縮尺 五百分之一

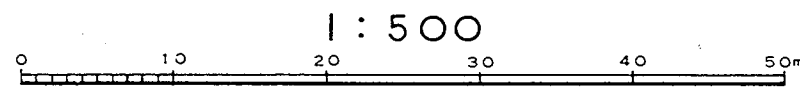
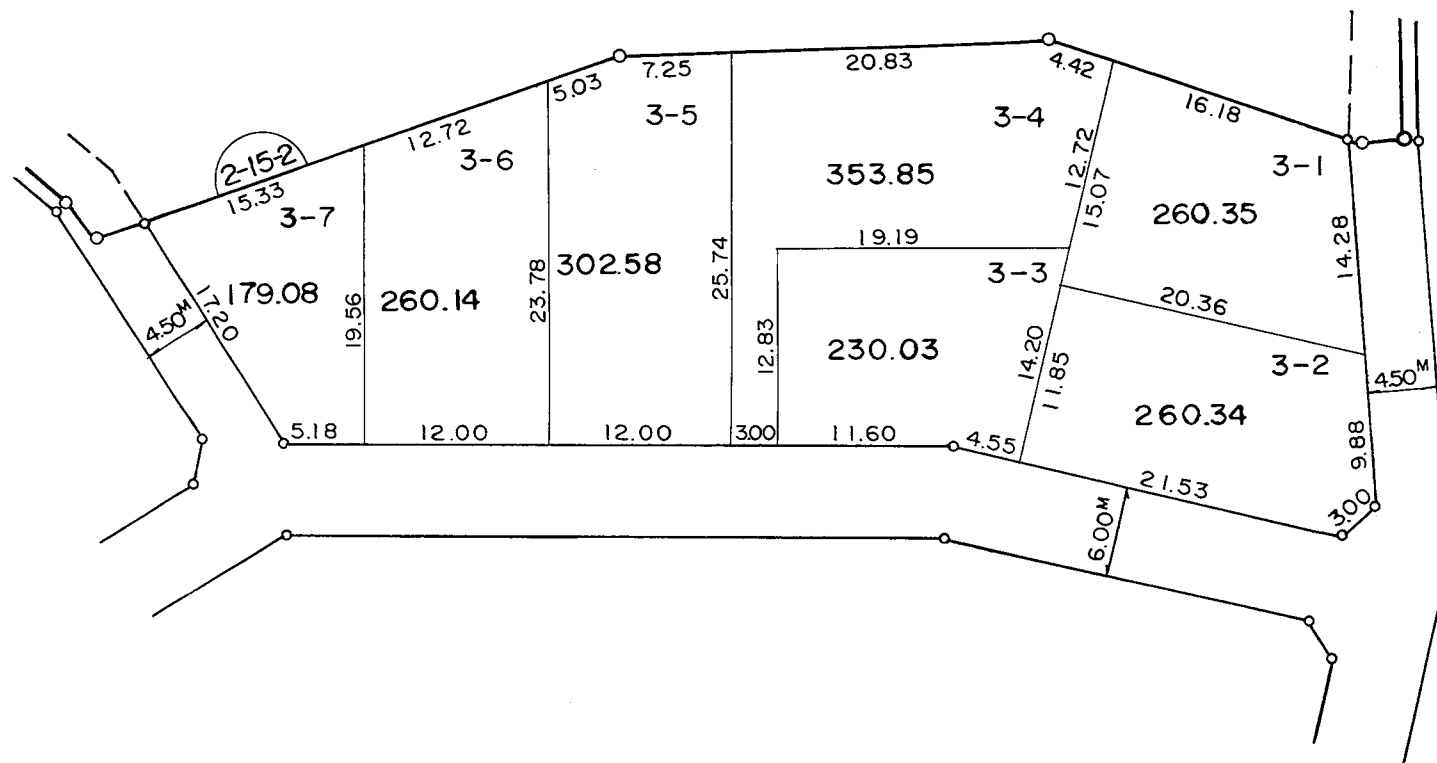
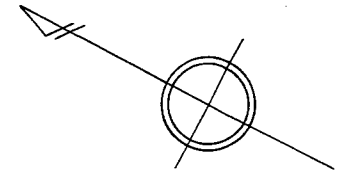
横浜市都筑区勝田南二丁目



凡 例	
	街区番号
	地番
	辺長及び換地地積
	換地位置

住宅・都市整備公団

横浜市都筑区勝田南二丁目

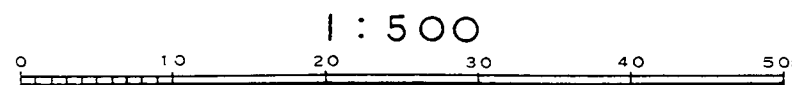
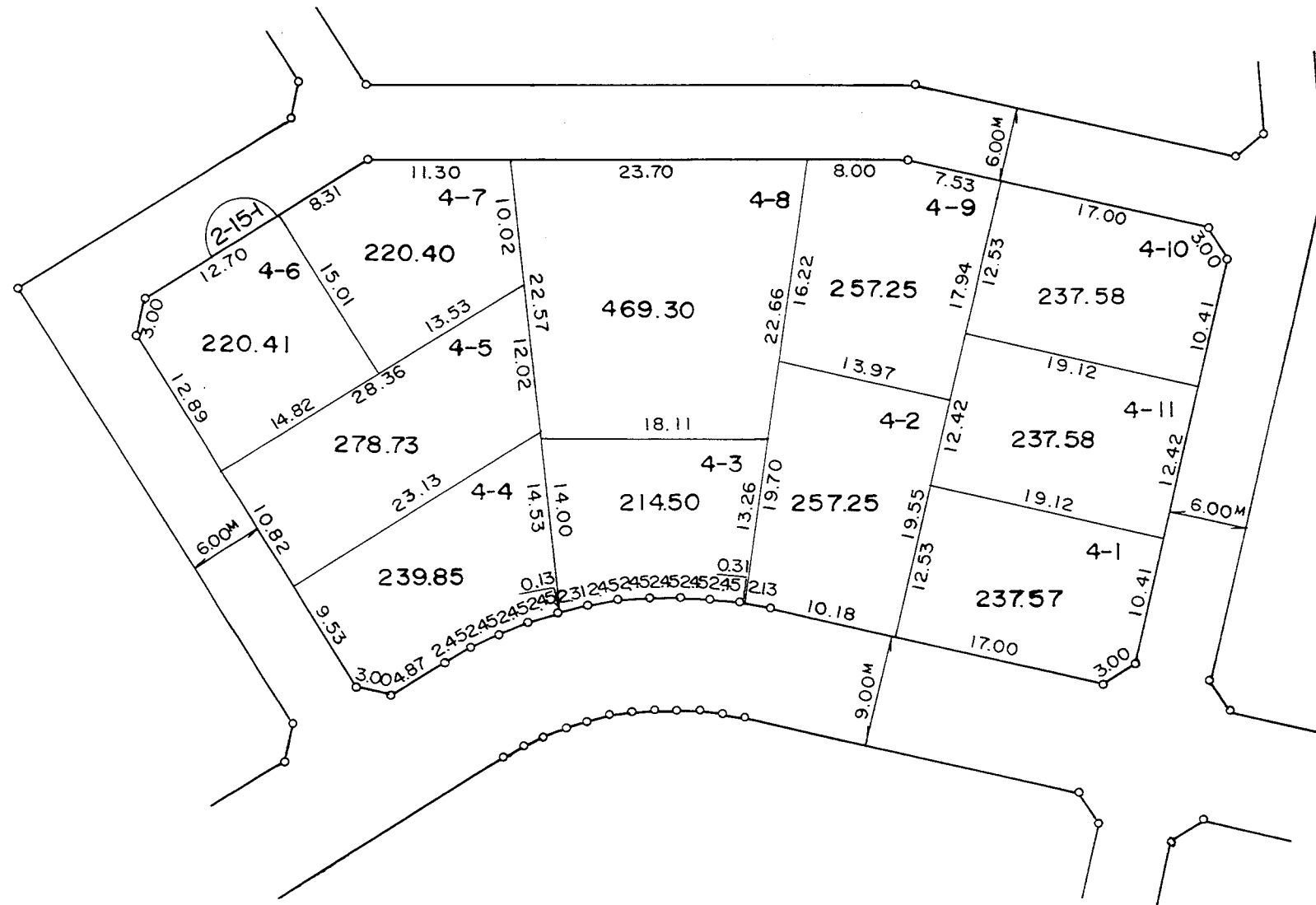
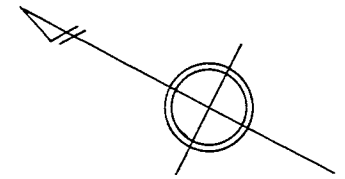


凡 例	
	街区番号
	地番
	辺長及び換地地積
	換地位置

住宅・都市整備公団

換地 図

横浜市都筑区勝田南二丁目

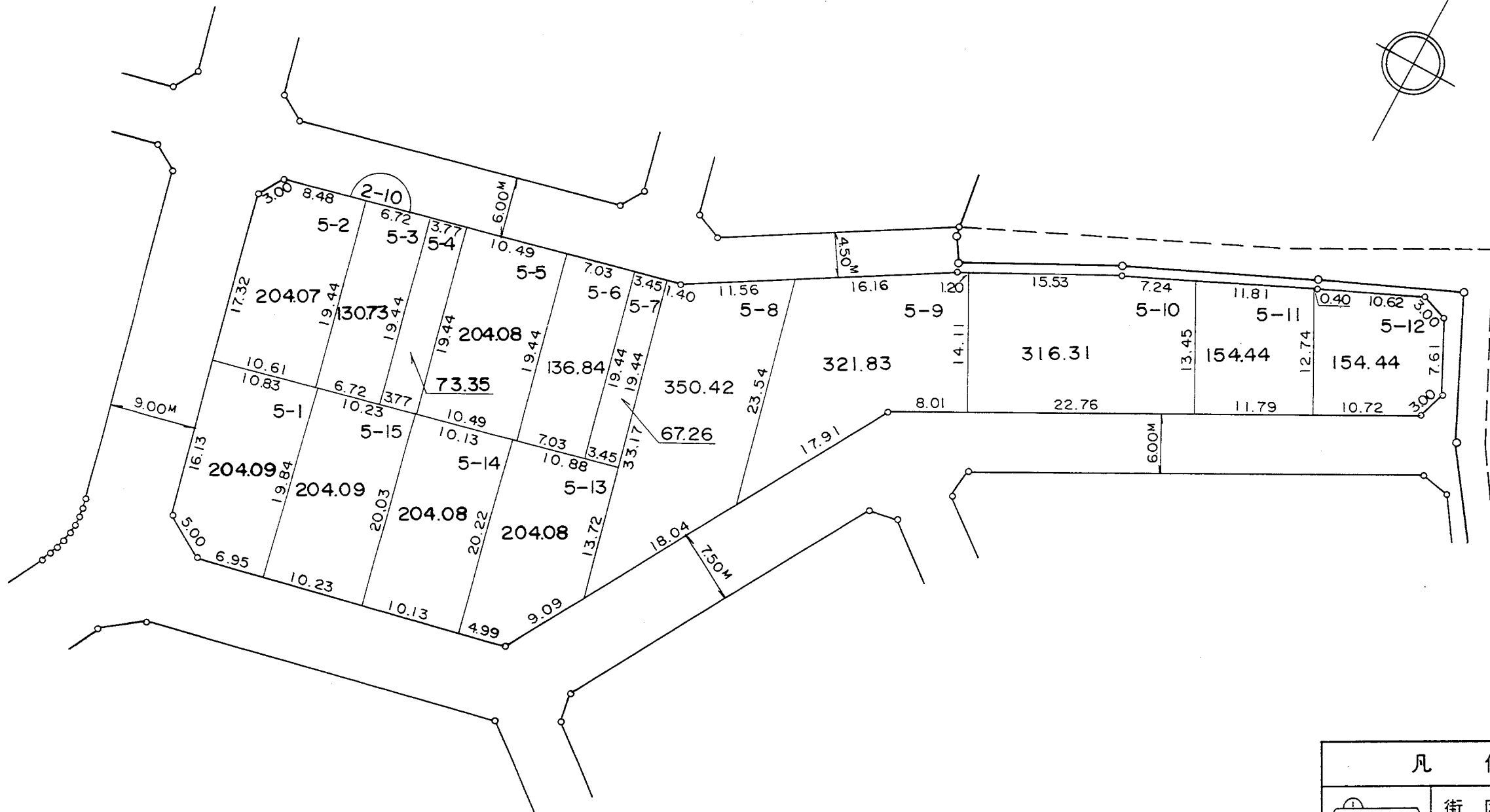
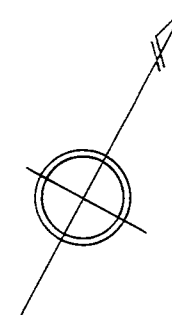


凡 例	
	街区番号
	地番
	辺長及び換地地積
	換地位置

換 地 図

縮尺 五百分之一

横浜市都筑区勝田南二丁目



1 : 500

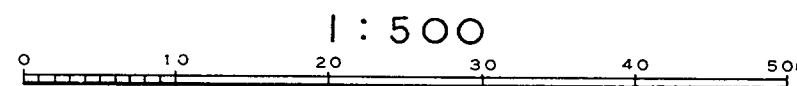
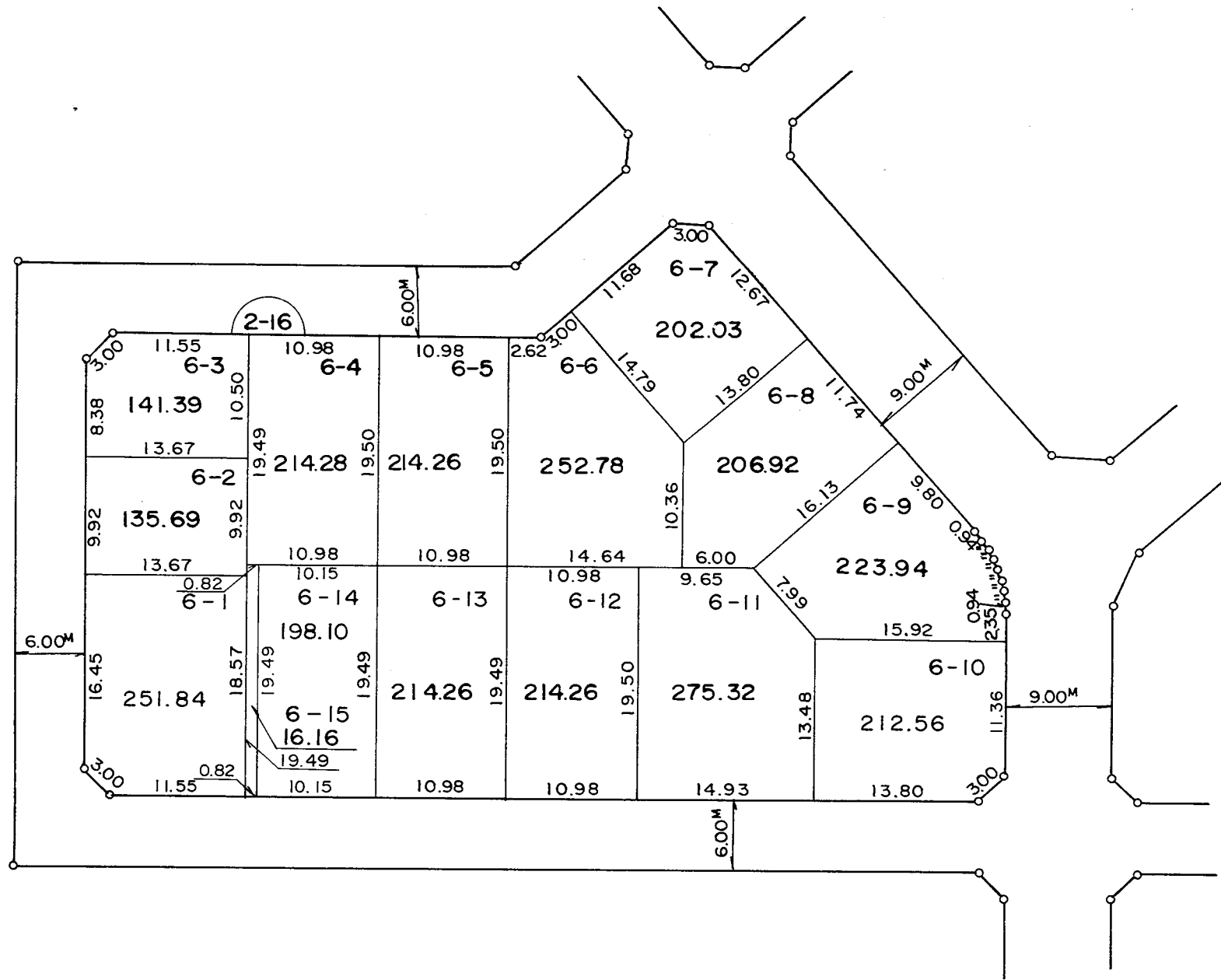
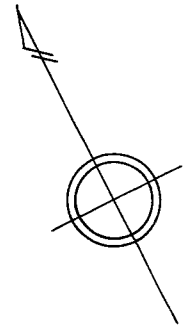


凡 例	
	街区番号
	地番
	辺長及び換地地積
	換地位置

換 地 図

縮尺 五百分之一

横浜市都筑区勝田南二丁目

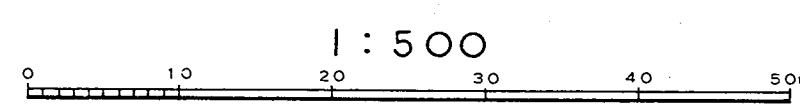
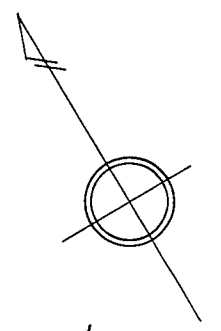


凡 例	
	街区番号
	地番
	辺長及び換地地積
	換地位置

換地 図

縮尺 五百分之一

横浜市都筑区勝田南二丁目



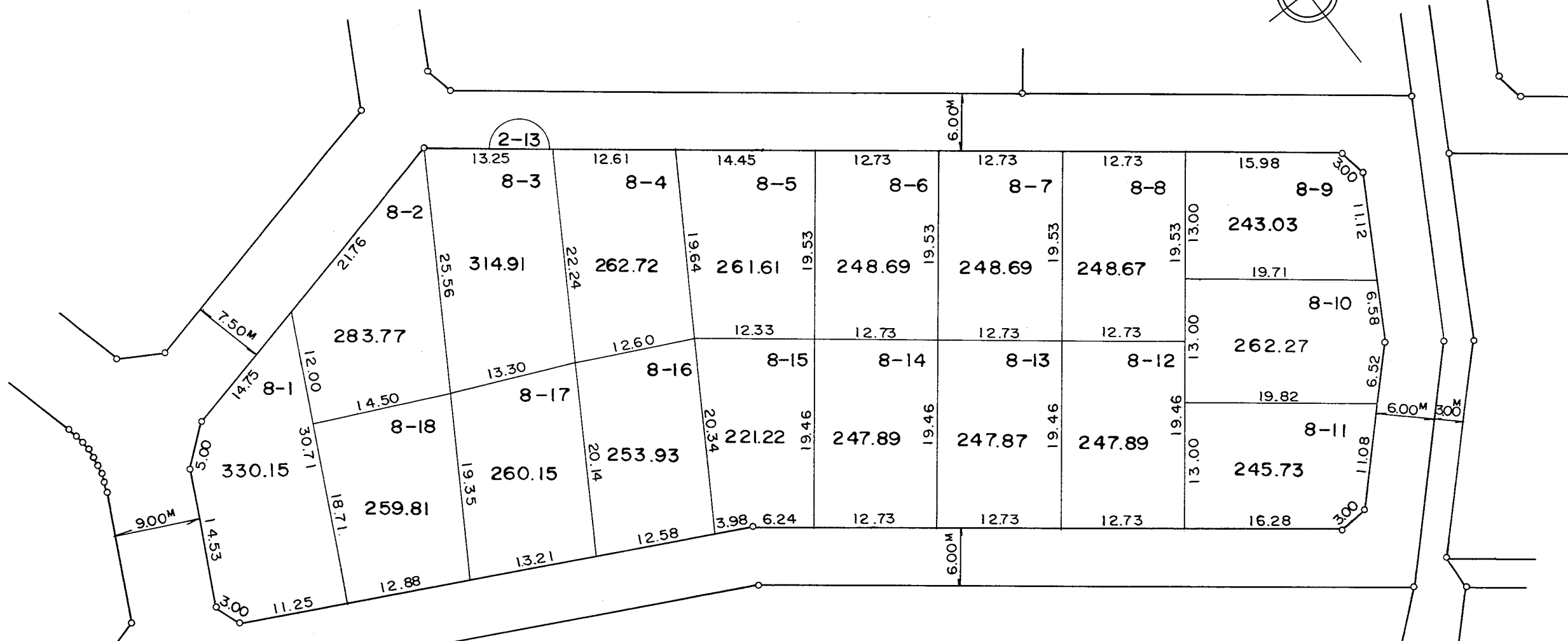
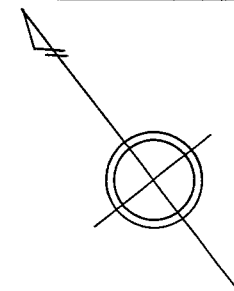
凡 例	
	街区番号
	地番
	辺長及び換地地積
	換地位置

住宅・都市整備公団

換地 図

縮尺 五百分之一

横浜市都筑区勝田南二丁目



1 : 500

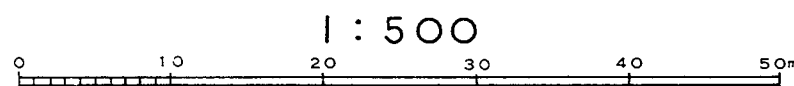
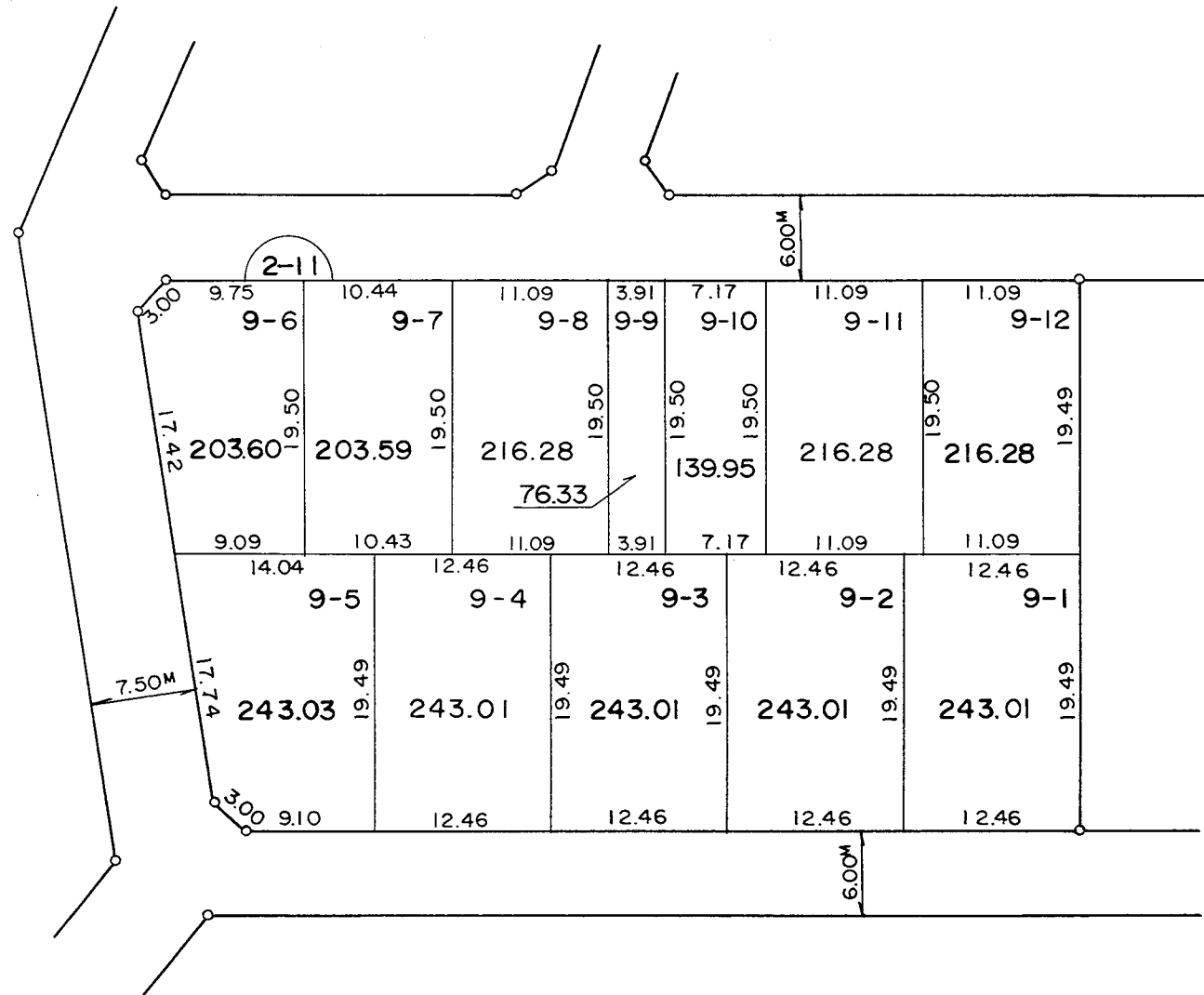
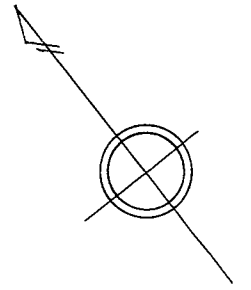


凡 例	
	街区番号
	地番
	辺長及び換地地積
	換地位置

住宅・都市整備公団

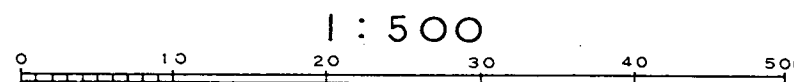
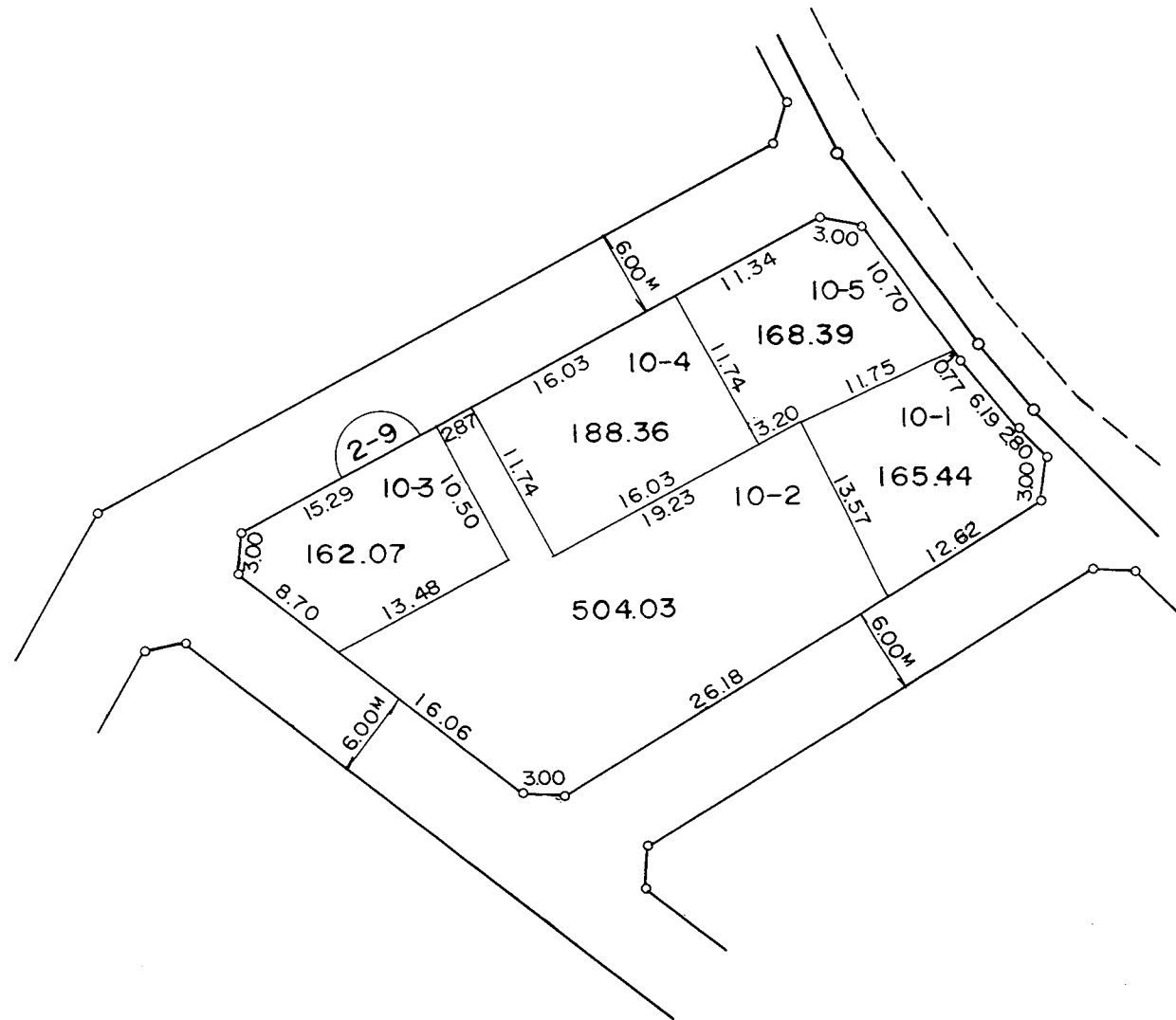
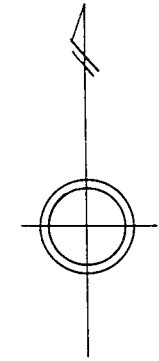
換地図

横浜市都筑区勝田南二丁目



凡 例	
	街区番号
	地番
	辺長及び換地地積
	換地位置

横浜市都筑区勝田南二丁目

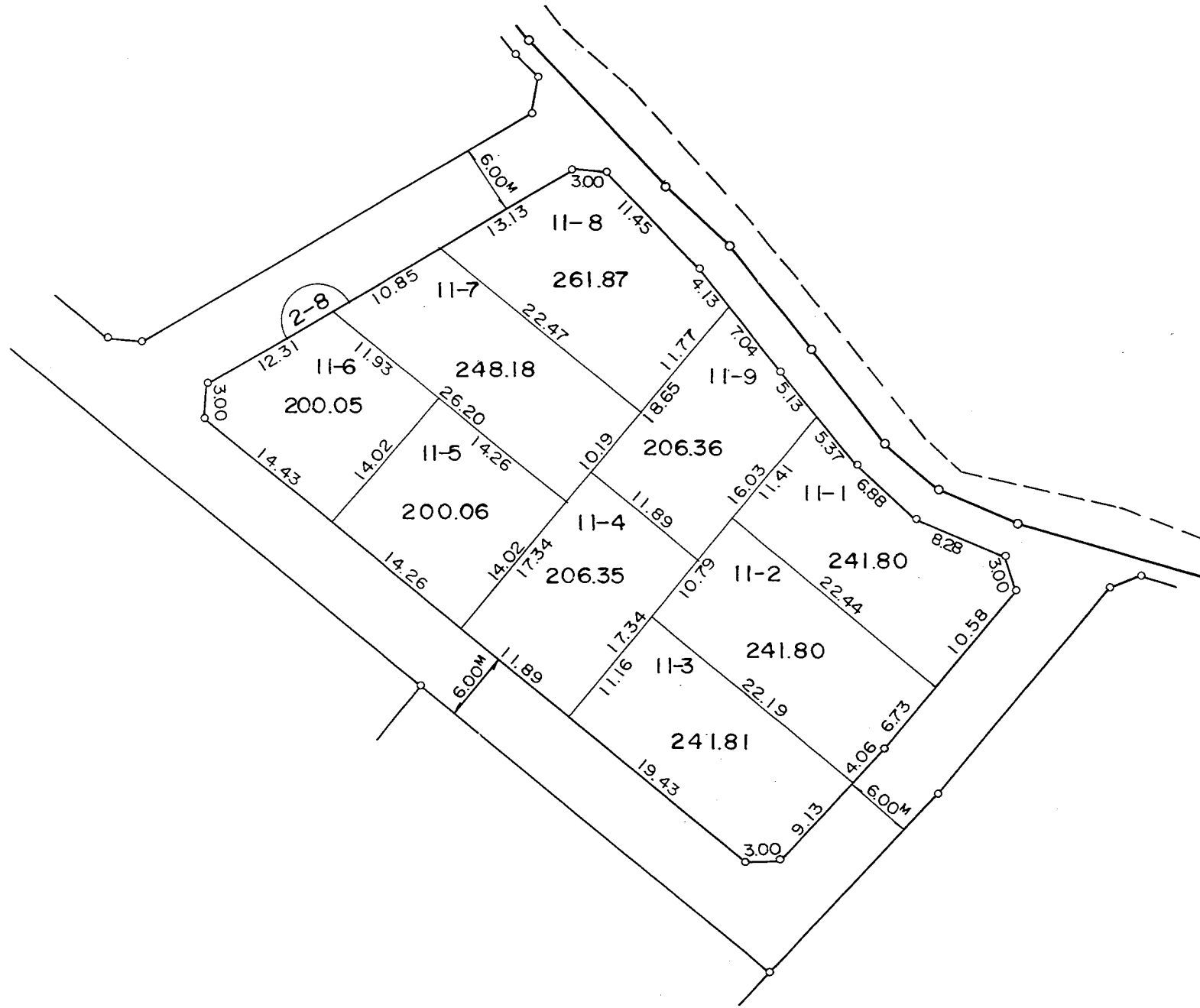
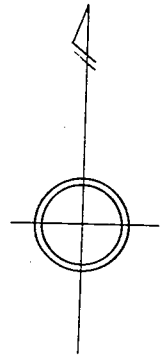


凡 例	
	街区番号
	地番
	辺長及び換地地積
	換地位置


換 地 図

縮尺 五百分之一

横浜市都筑区勝田南二丁目



1 : 500



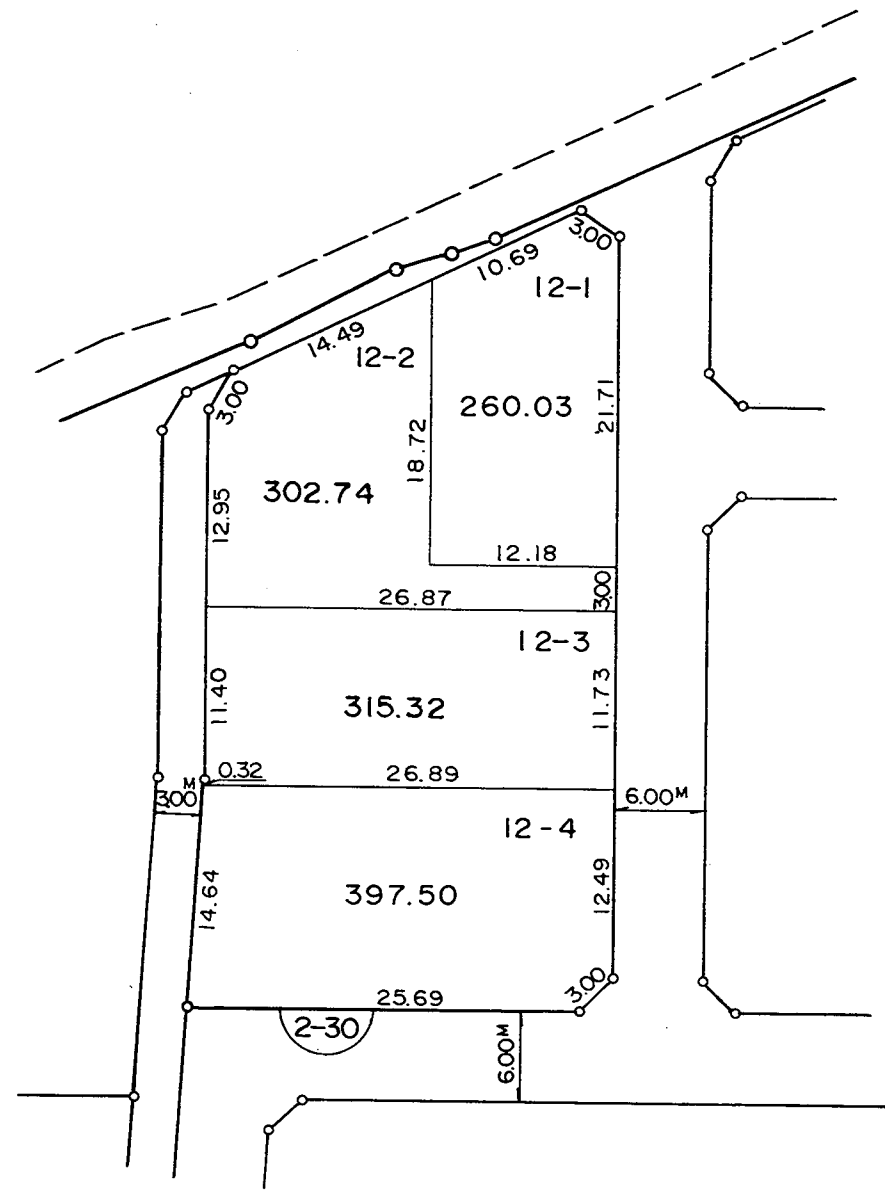
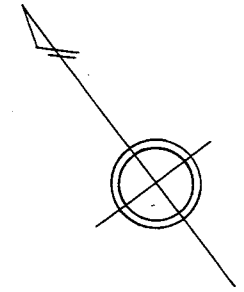
凡 例	
	街区番号
	地番
	辺長及び換地地積
	換地位置

住宅・都市整備公団

換 地 図

縮尺 五百分之一

横浜市都筑区勝田南二丁目

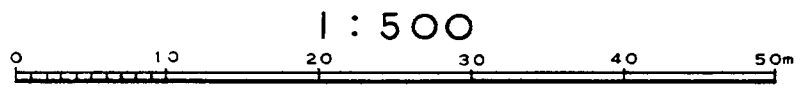
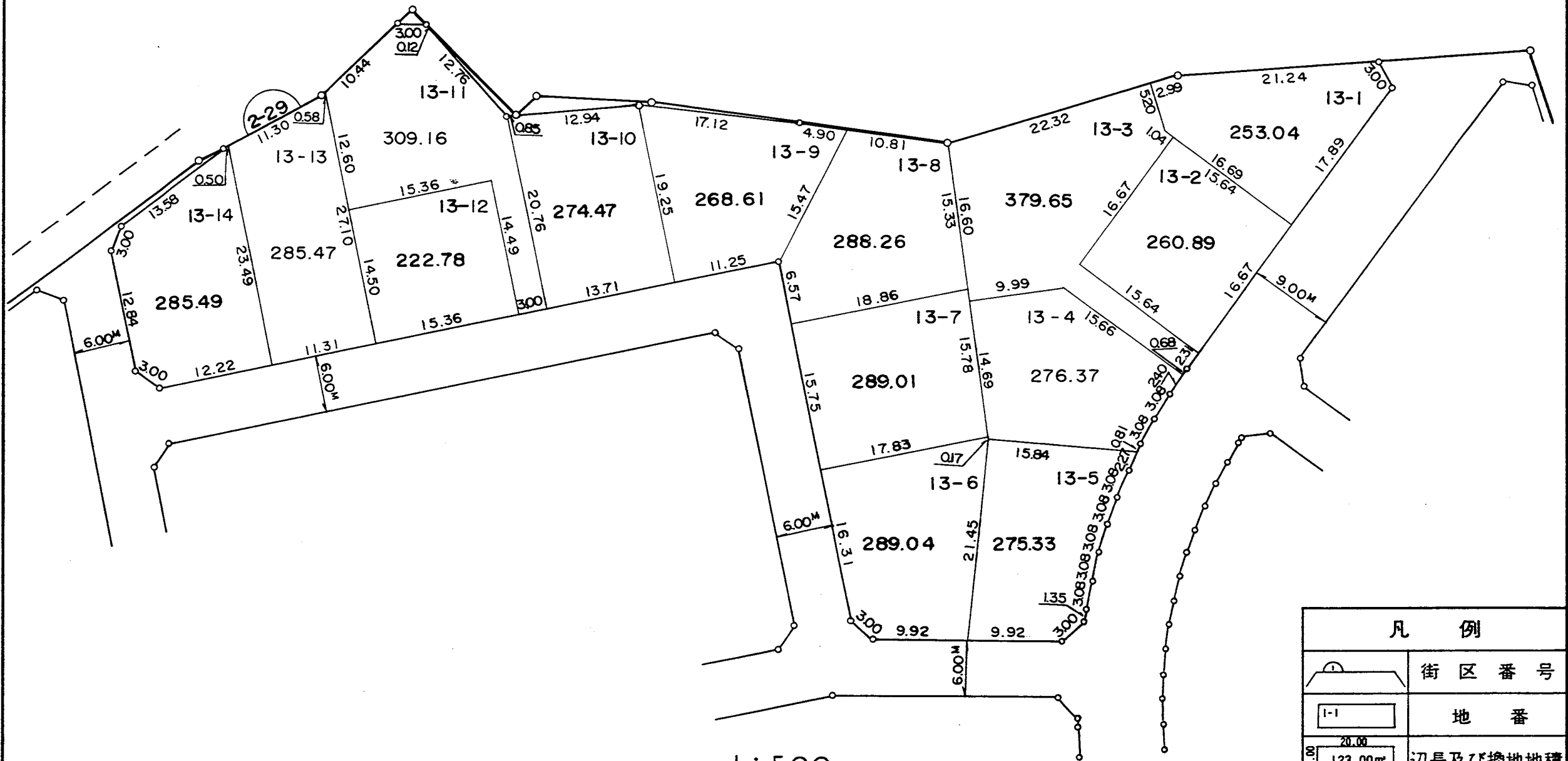
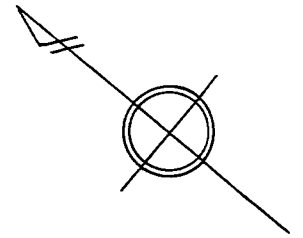


1 : 500



凡 例	
	街 区 番 号
	地 番
	辺長及び換地地積
	換 地 位 置

横浜市都筑区勝田南二丁目



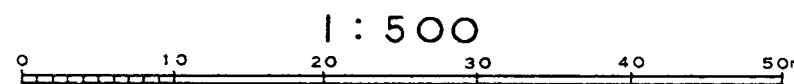
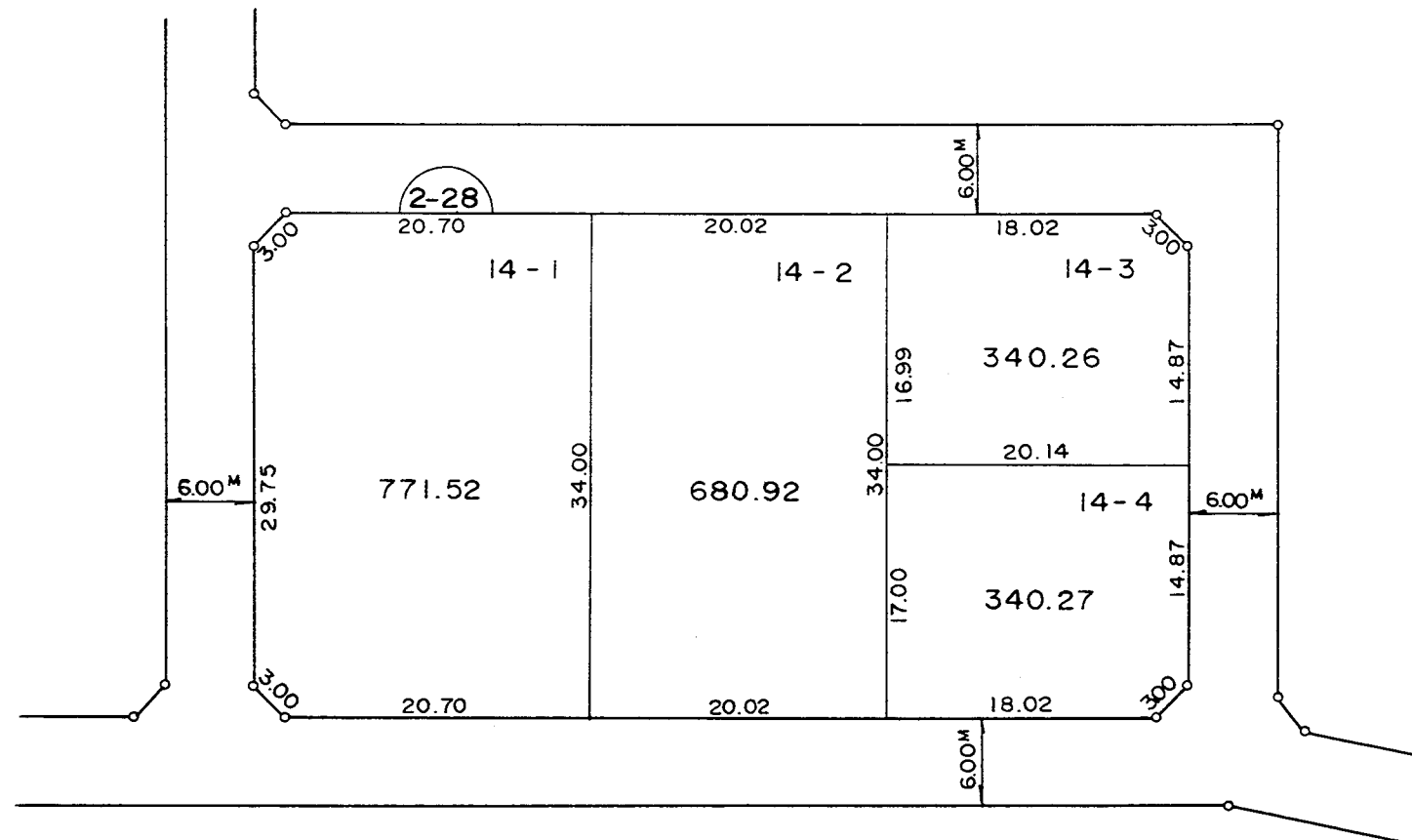
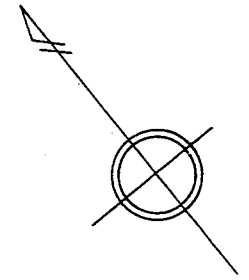
凡 例	
	街区番号
	地番
	辺長及び換地地積
	換地位置

住宅・都市整備公団

換 地 図

縮尺 五百分之一

横浜市都筑区勝田南二丁目

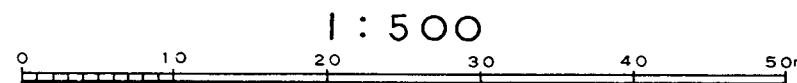
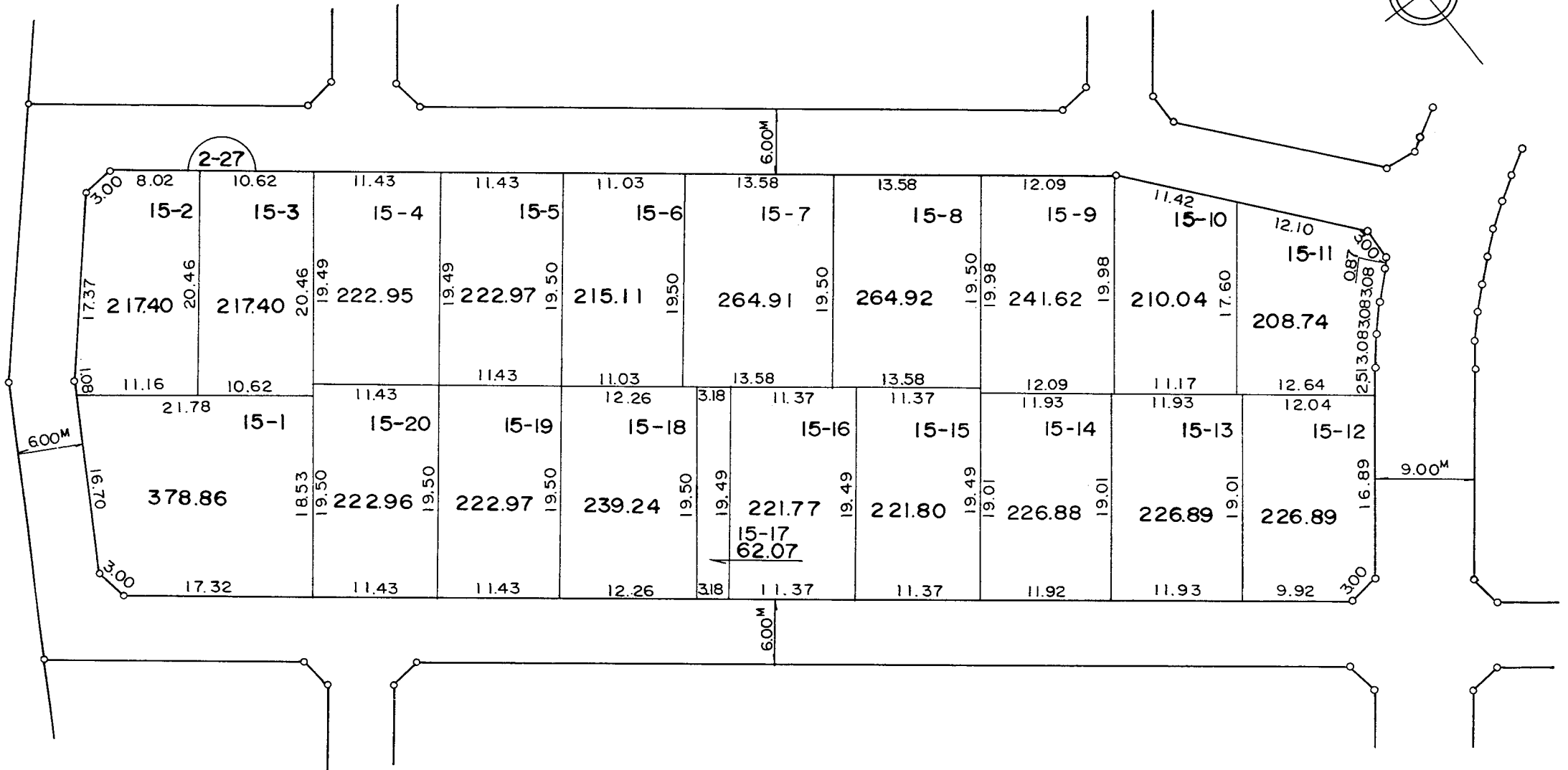
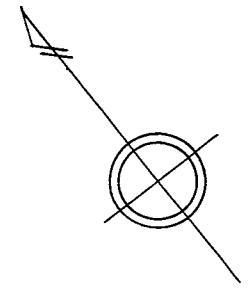


凡 例	
	街 区 番 号
	地 番
	辺長及び換地地積
	換 地 位 置

換 地 図

縮尺 五百分之一

横浜市都筑区勝田南二丁目



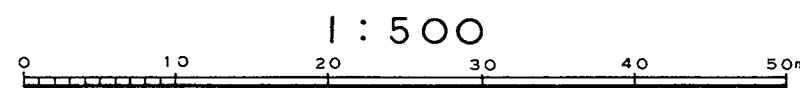
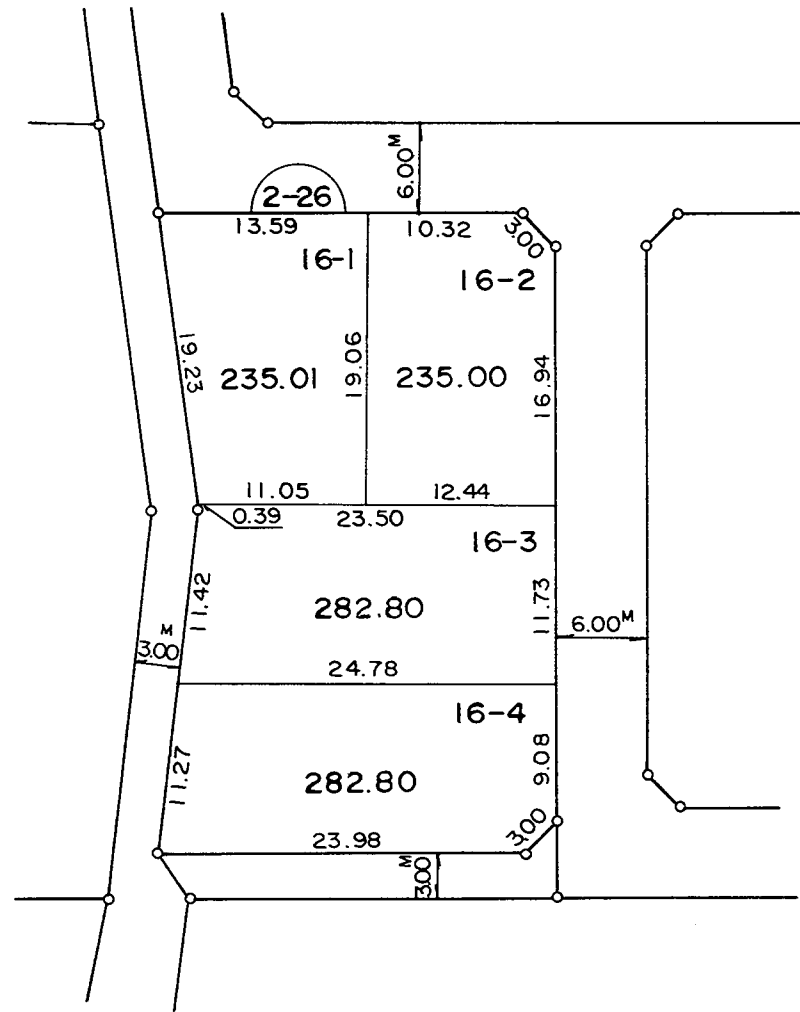
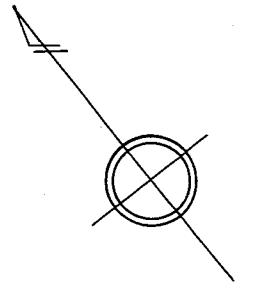
1 : 500

凡 例	
	街区番号
	地番
	辺長及び換地地積
	換地位置

換 地 図

縮尺 五百分之一

横浜市都筑区勝田南二丁目

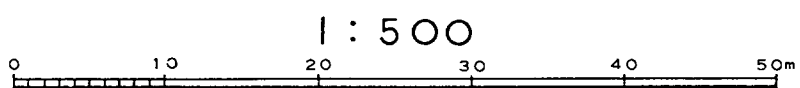
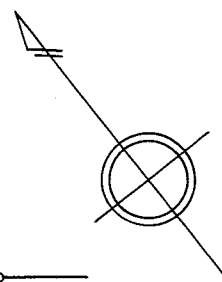
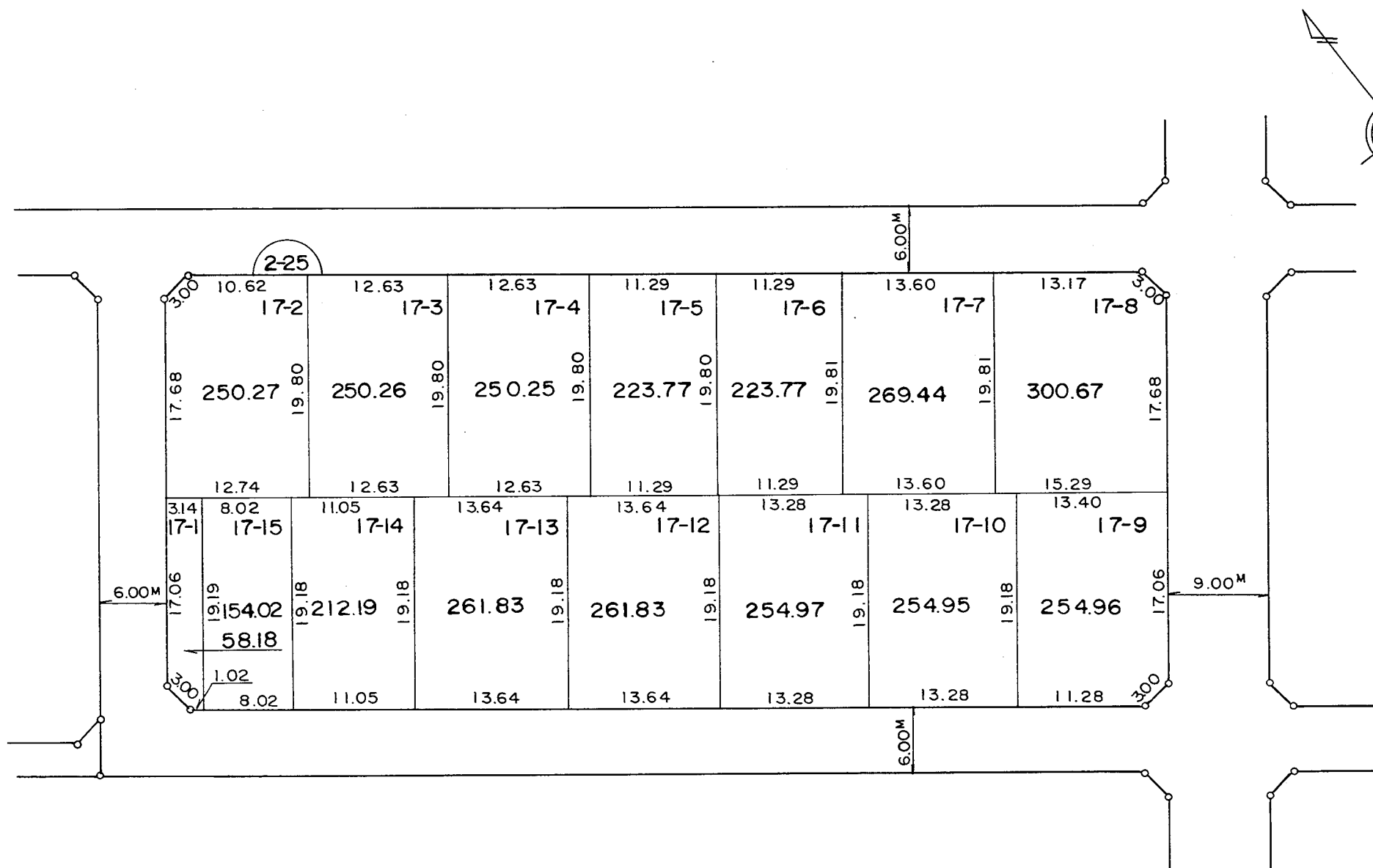


凡 例	
	街 区 番 号
	地 番
	辺長及び換地地積
	換 地 位 置

換地 図

縮尺 五百分之一

横浜市都筑区勝田南二丁目



1 : 500

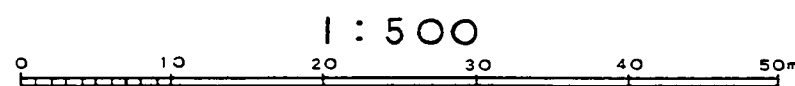
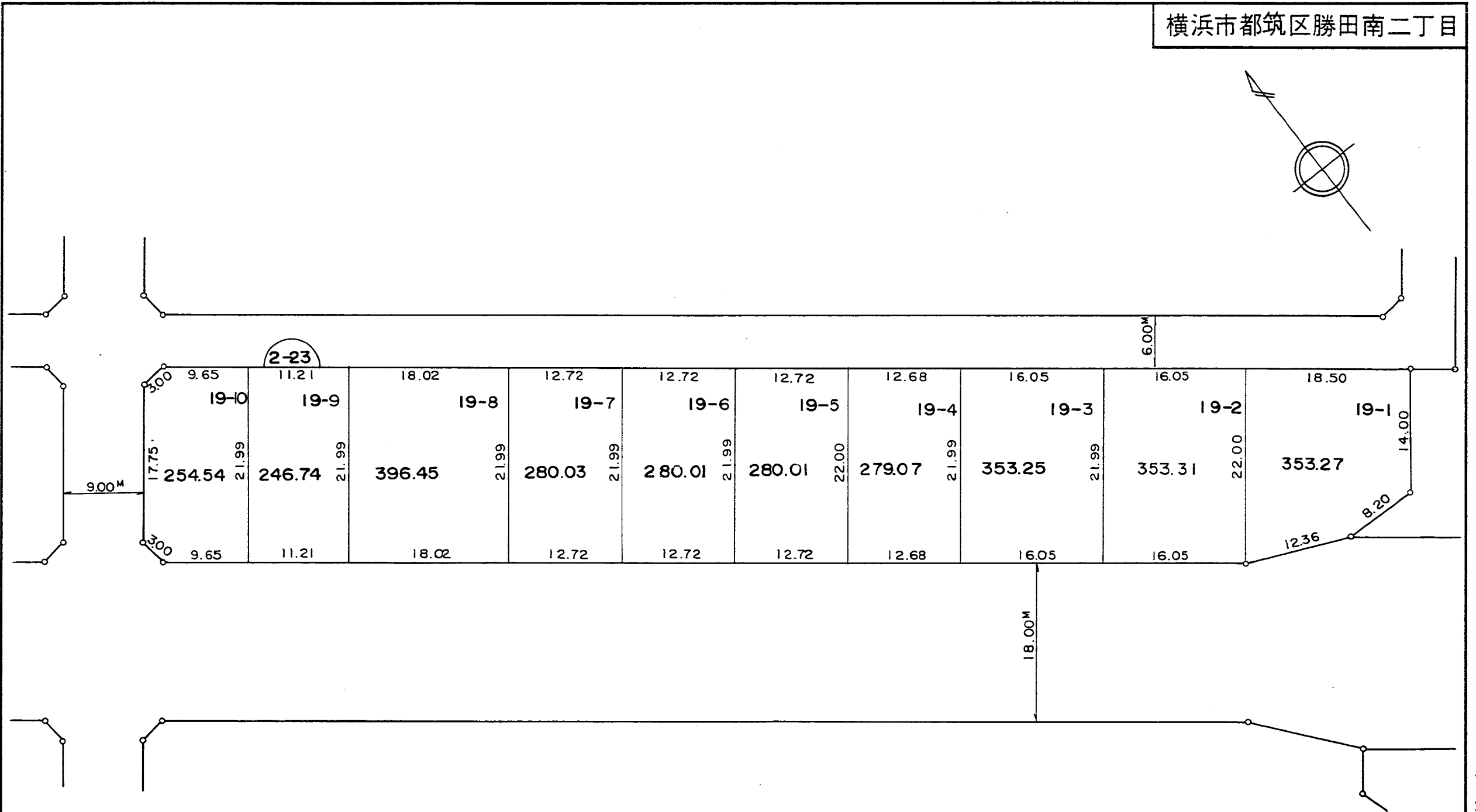
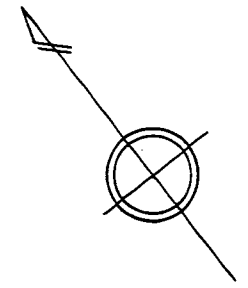
凡 例	
	街区番号
	地番
	辺長及び換地地積
	換地位置

住宅・都市整備公団

換 地 図

縮尺 五百分之一

横浜市都筑区勝田南二丁目



1 : 500

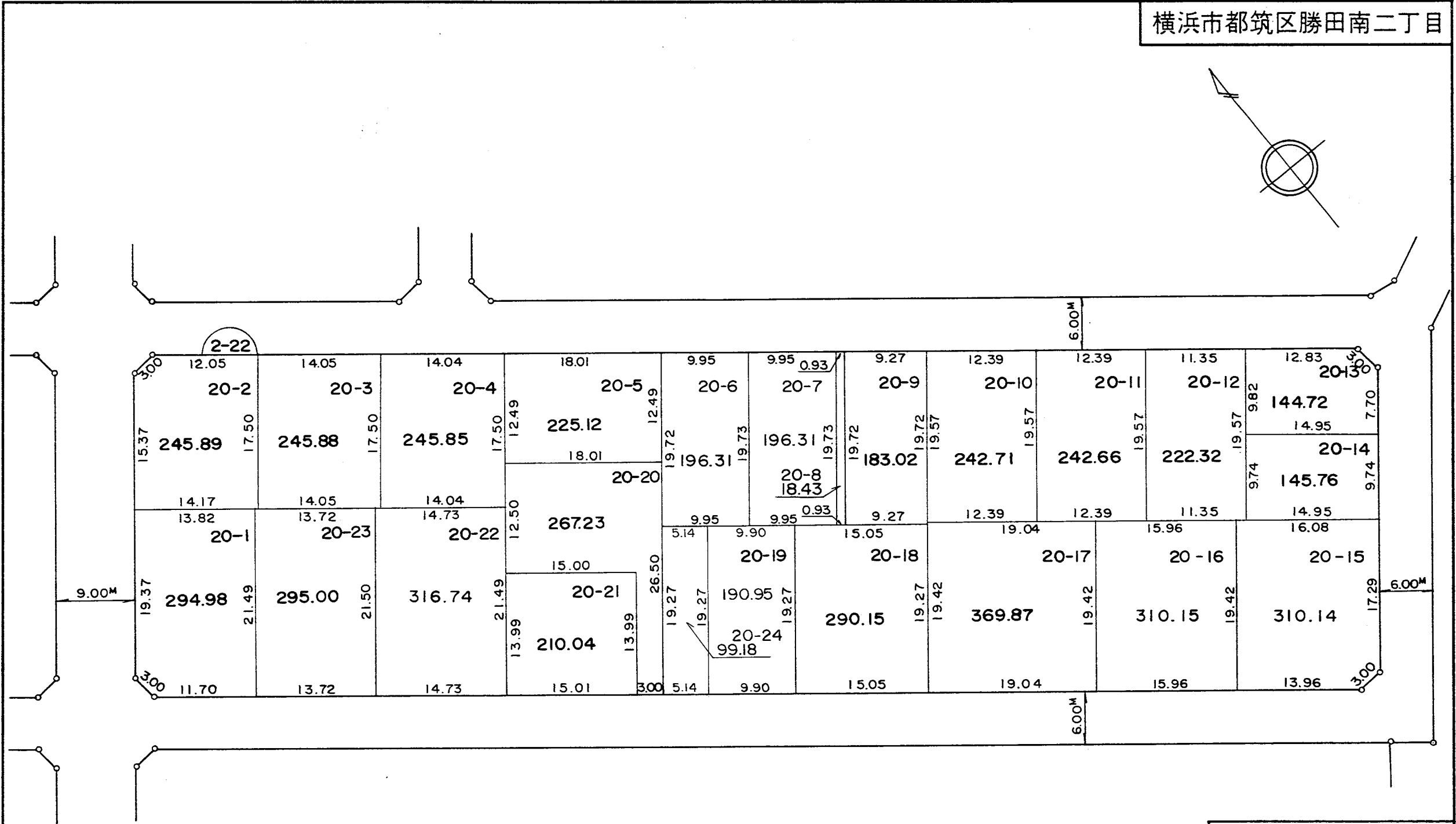
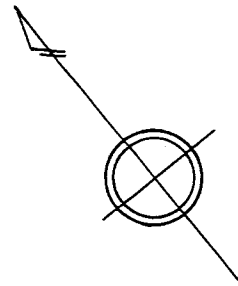
凡 例	
	街区番号
	地番
	辺長及び換地地積
	換地位置

住宅・都市整備公団

換地 図

縮尺 五百分之一

横浜市都筑区勝田南二丁目



凡 例	
	街区番号
	地番
	辺長及び換地地積
	換地位置

1 : 500

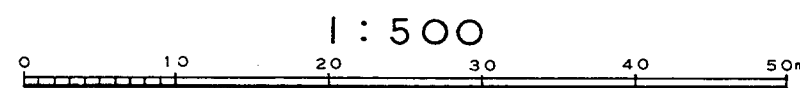
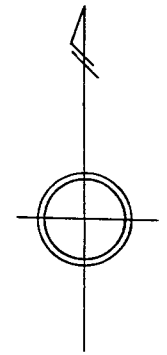


住宅・都市整備公団

換地 図

縮尺 五百分之一

横浜市都筑区勝田南二丁目



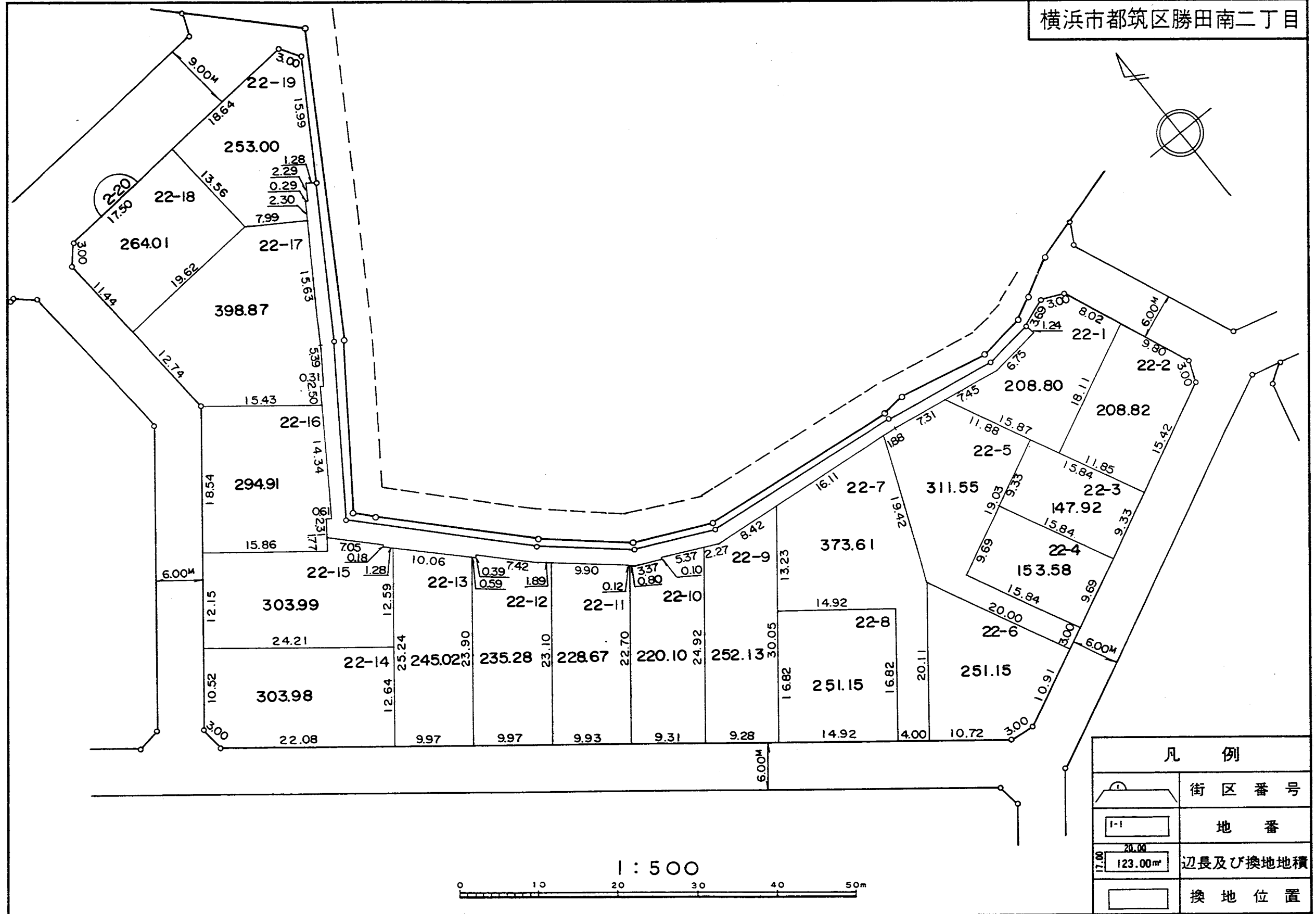
凡 例	
	街区番号
	地番
	辺長及び換地地積
	換地位置

住宅・都市整備公団


換 地 図

縮尺 五百分之一

横浜市都筑区勝田南二丁目



1 : 500



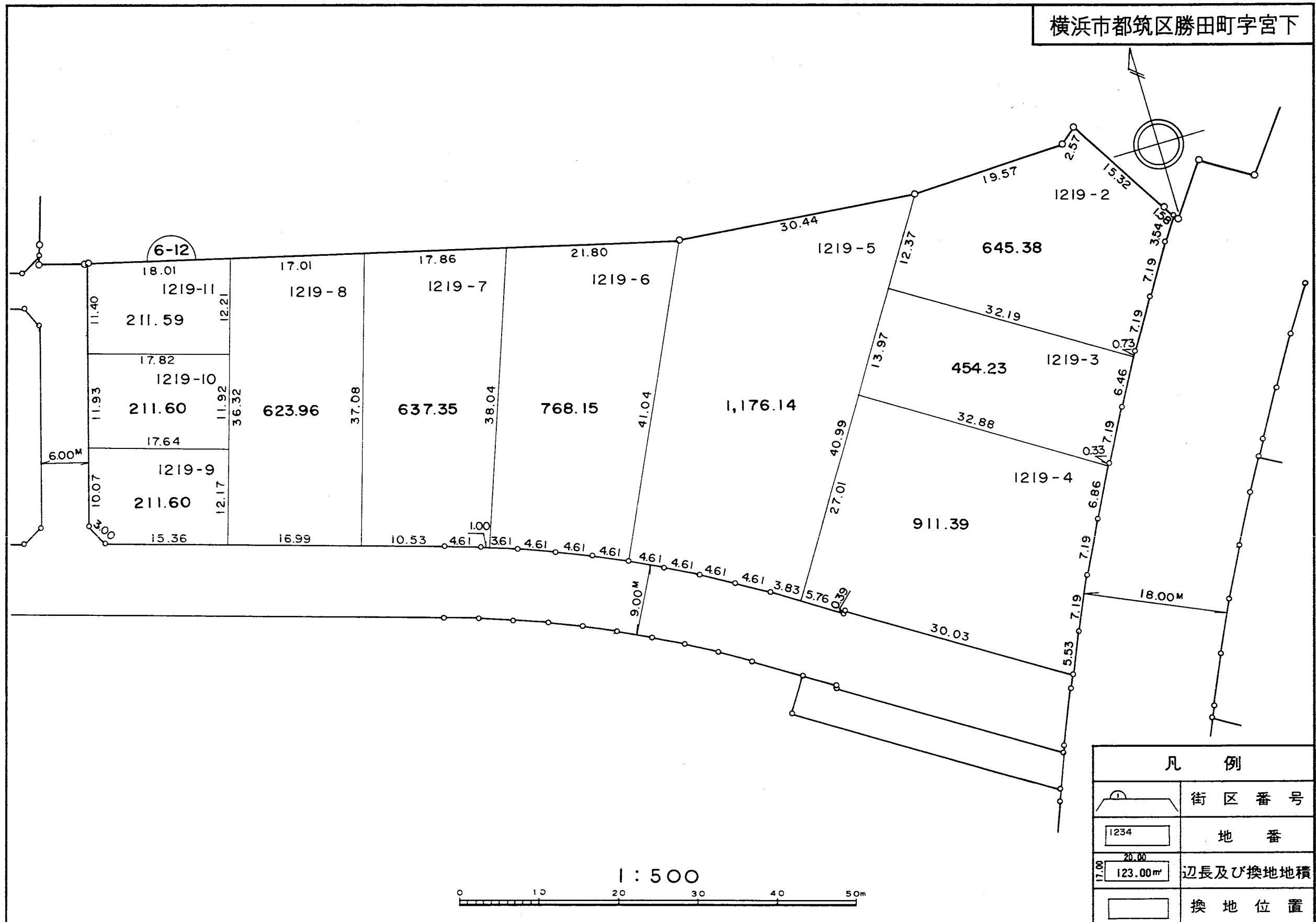
凡 例	
	街区番号
	地番
	辺長及び換地地積
	換地位置

住宅・都市整備公団

換地 図

縮尺 五百分之一

横浜市都筑区勝田町字宮下

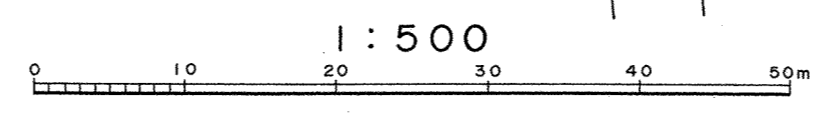
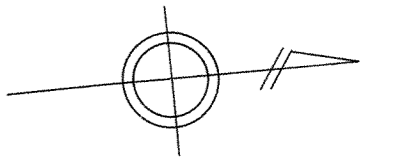


凡 例	
	街区番号
	地番
	辺長及び換地地積
	換地位置

住宅・都市整備公団

横浜北部新都市第二地区 土地区画整理事業

桜並木

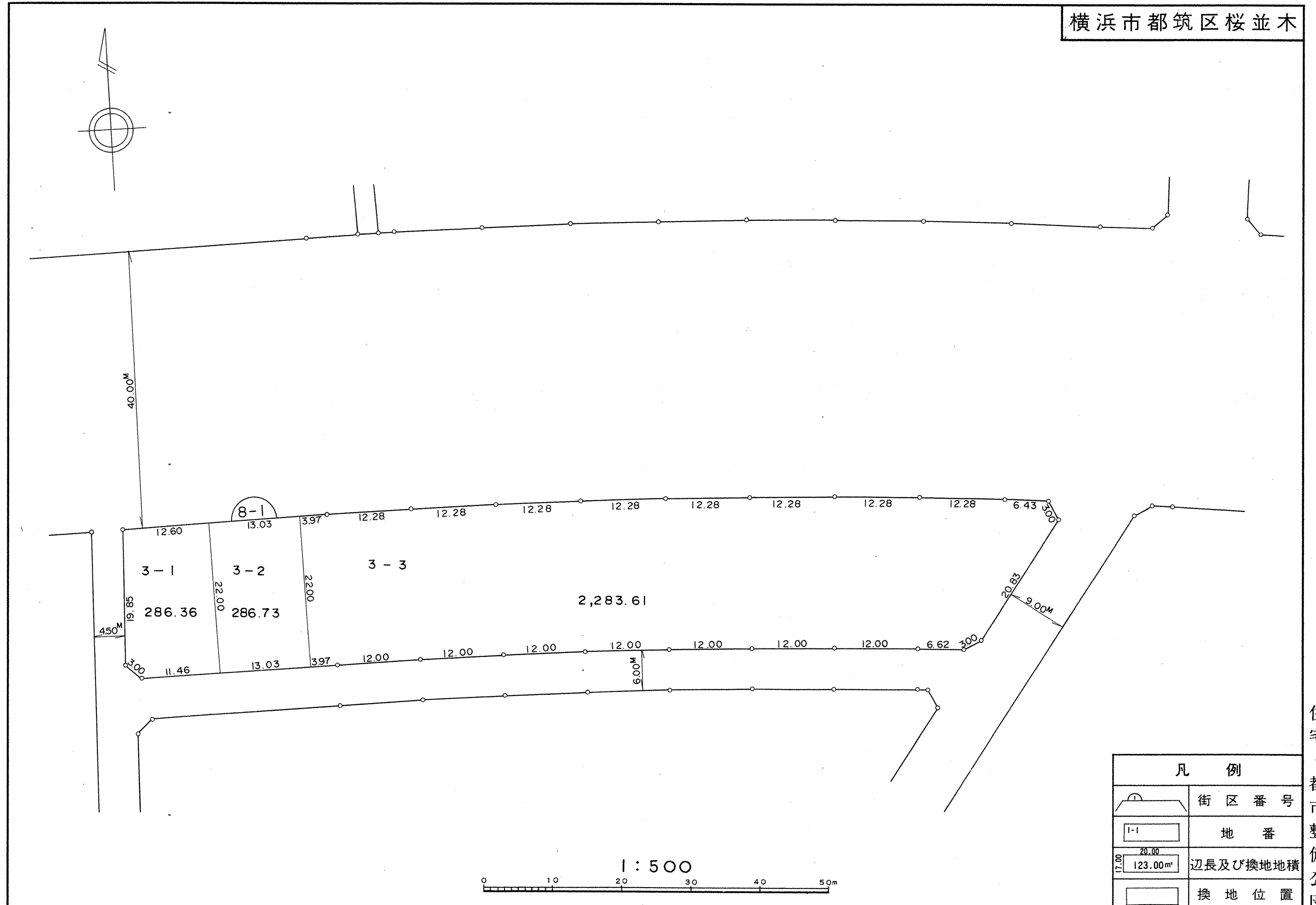


凡 例	
	街区番号
	地番
	辺長及び換地地積
	換地位置

換地 図

縮尺 五百分之一

横浜市都筑区桜並木

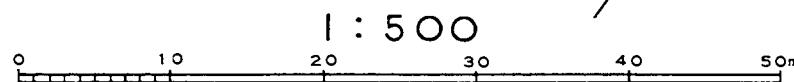
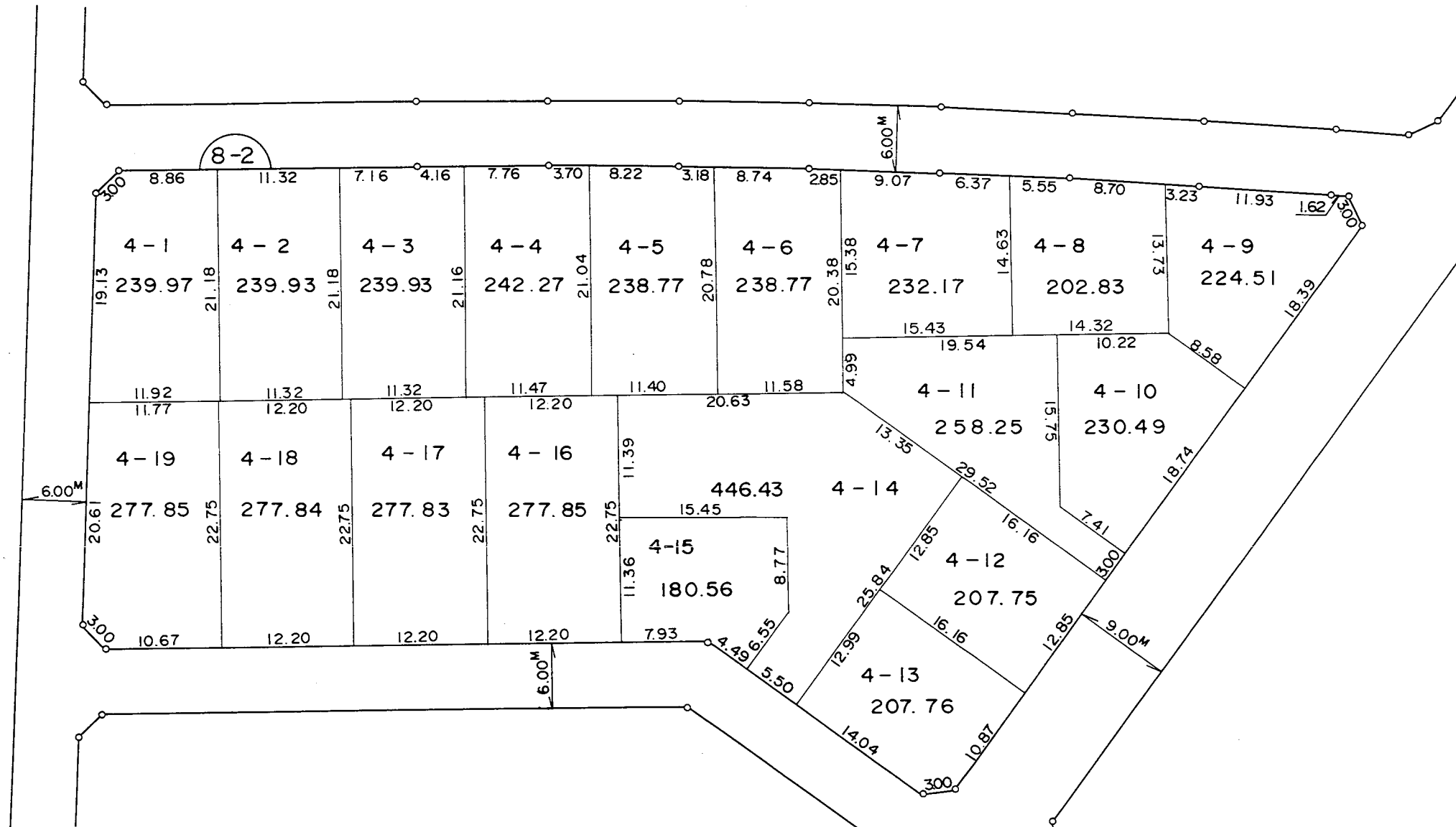
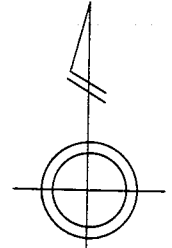


凡 例	
	街区番号
	地番
	辺長及び換地地積
	換地位置

換 地 図

縮尺 五百分之一

横浜市都筑区桜並木



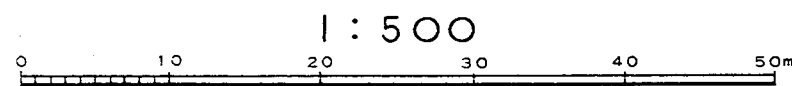
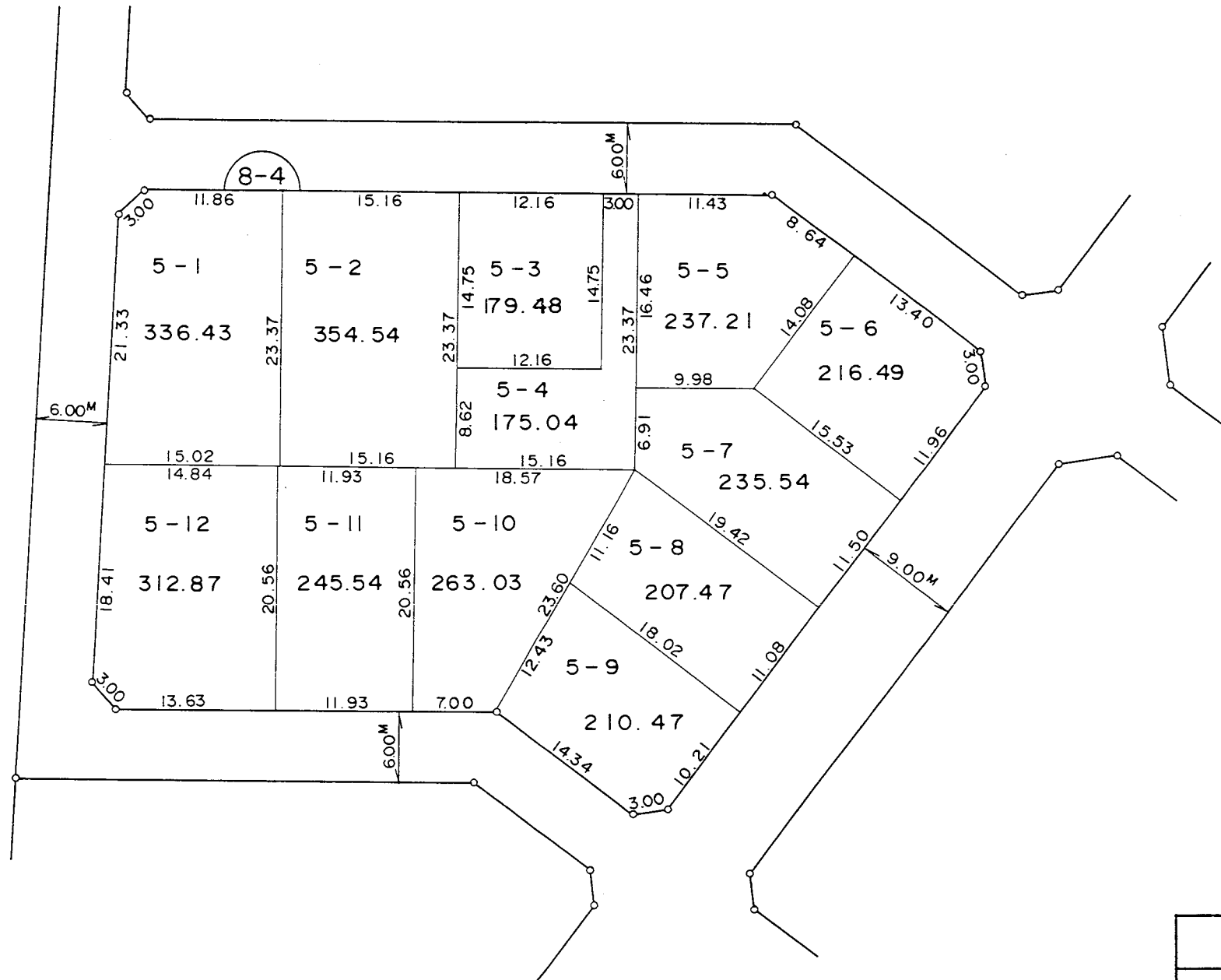
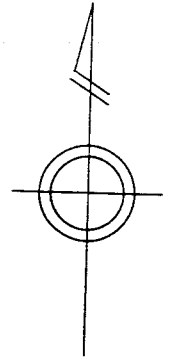
凡 例	
	街区番号
	地番
	辺長及び換地地積
	換地位置

住宅・都市整備公団

換地 図

縮尺 五百分之一

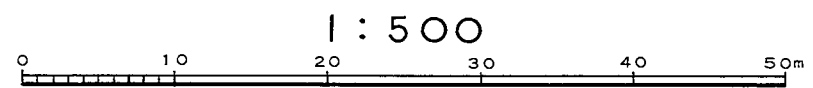
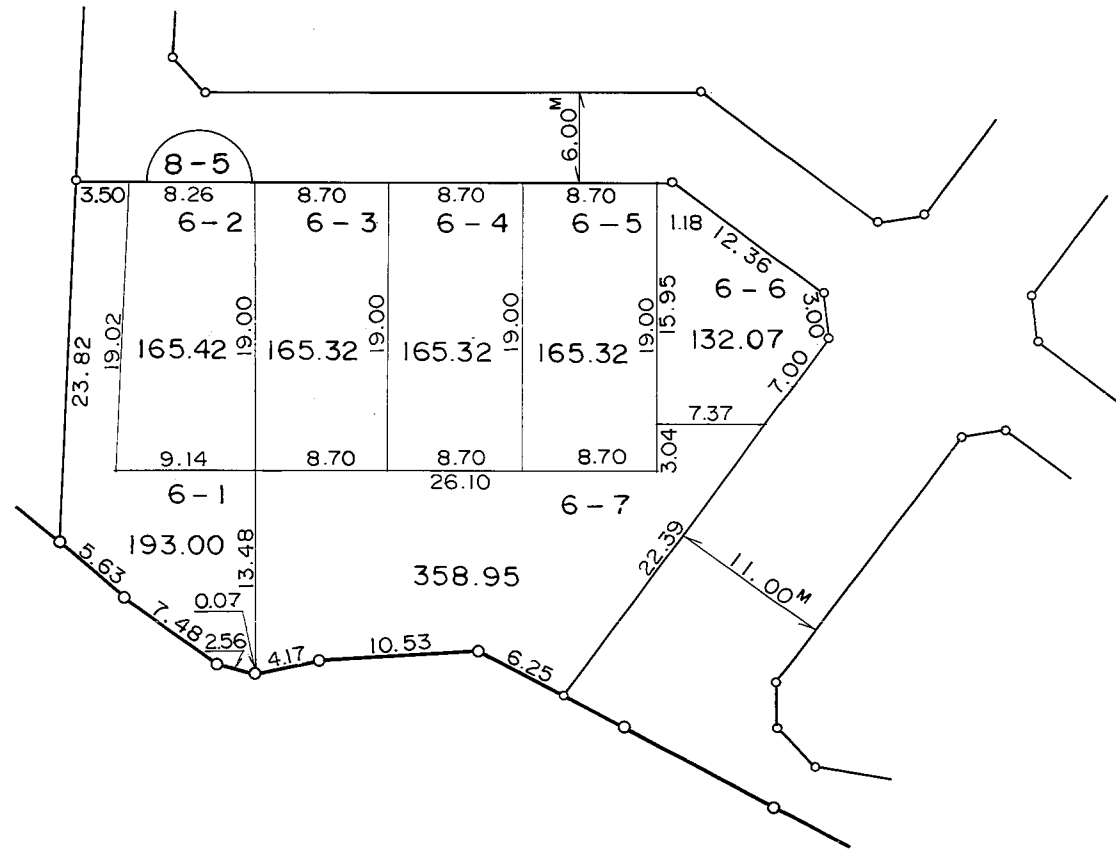
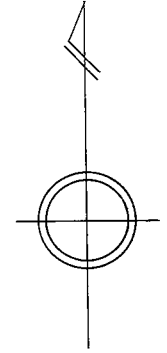
横浜市都筑区桜並木



凡 例	
	街区番号
	地番
	辺長及び換地地積
	換地位置

換地 図

横浜市都筑区桜並木



凡 例	
	街区番号
	地番
	辺長及び換地地積
	換地位置

住宅・都市整備公団



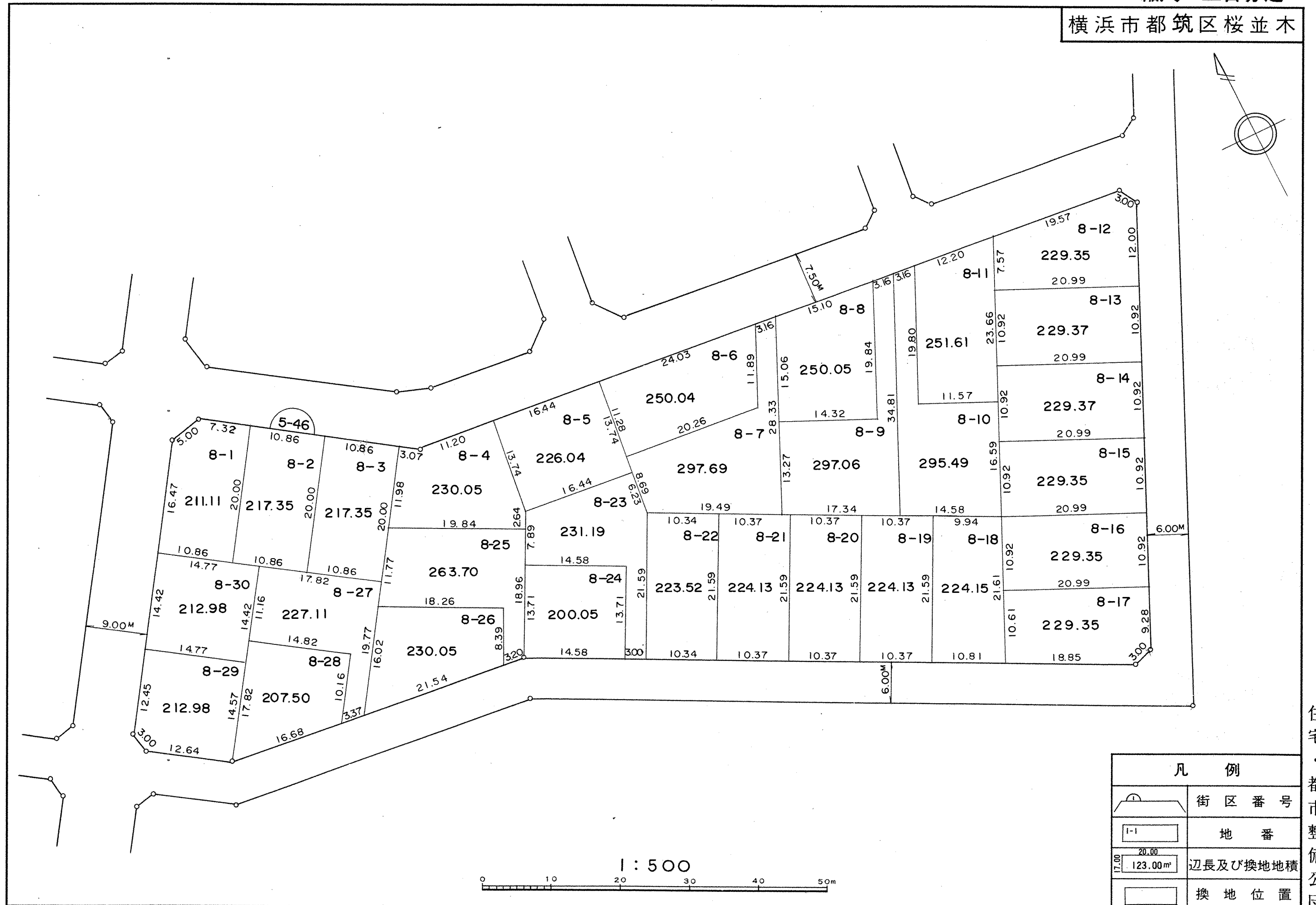
凡 例	
	街区番号
	地番
	辺長及び換地地積
	換地位置

住宅・都市整備公団

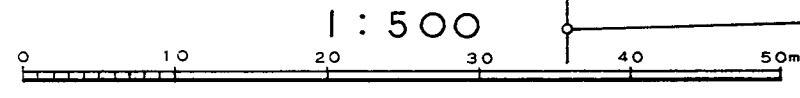
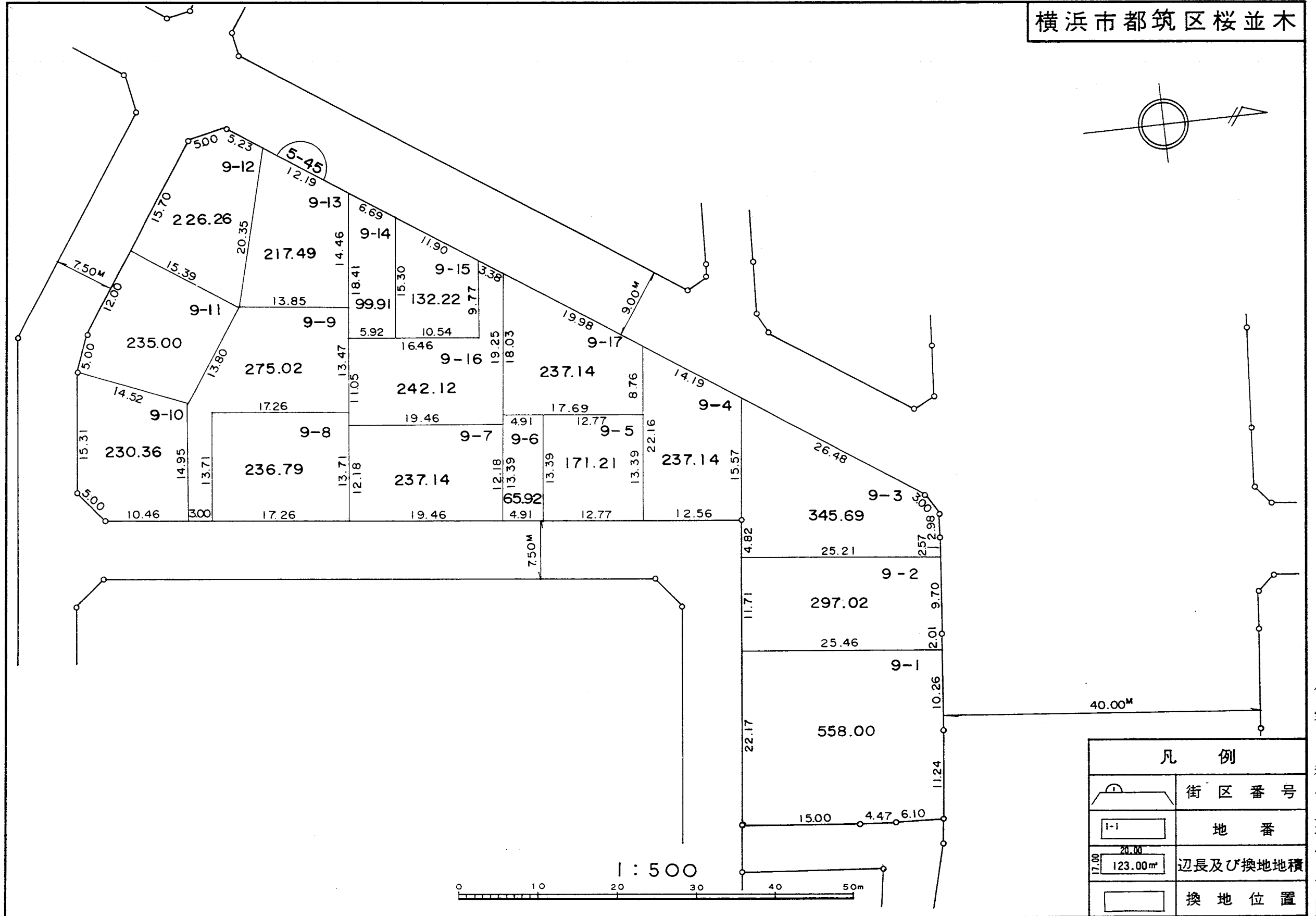
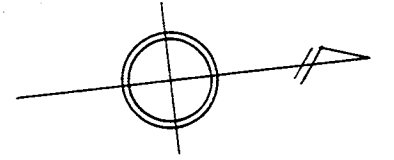
換地 図

縮尺 五百分之一

横浜市都筑区桜並木



住宅・都市整備公団



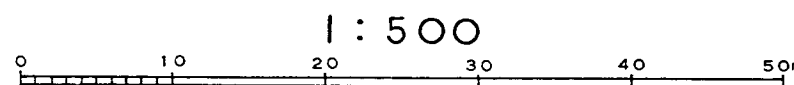
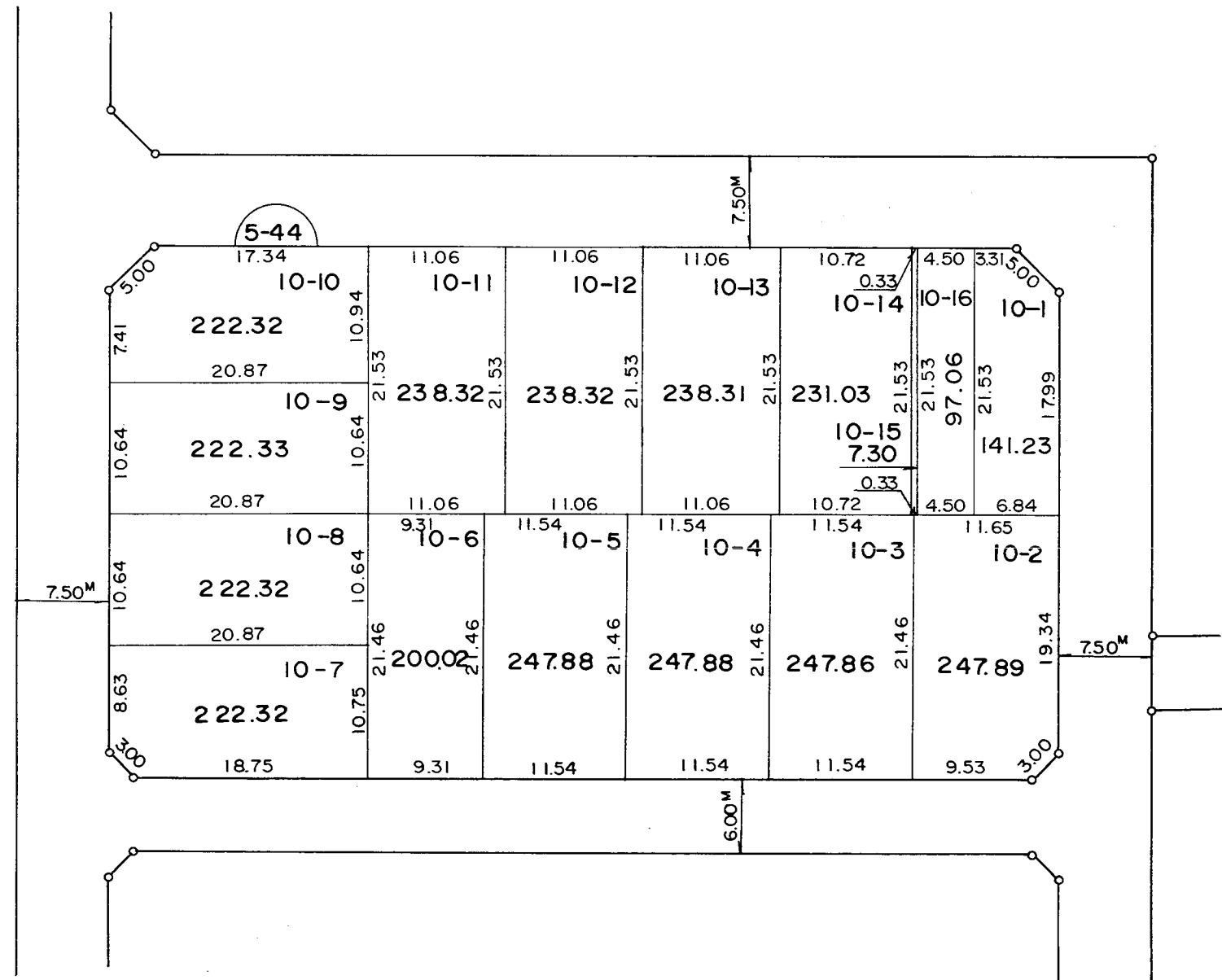
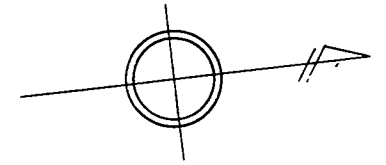
凡 例	
	街区番号
	地番
	辺長及び換地地積
	換地位置

住宅・都市整備公団

換 地 図

縮尺 五百分之一

横浜市都筑区桜並木

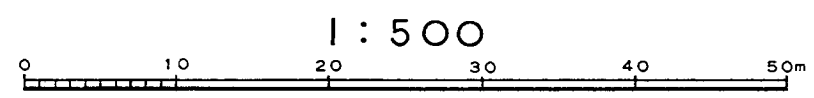
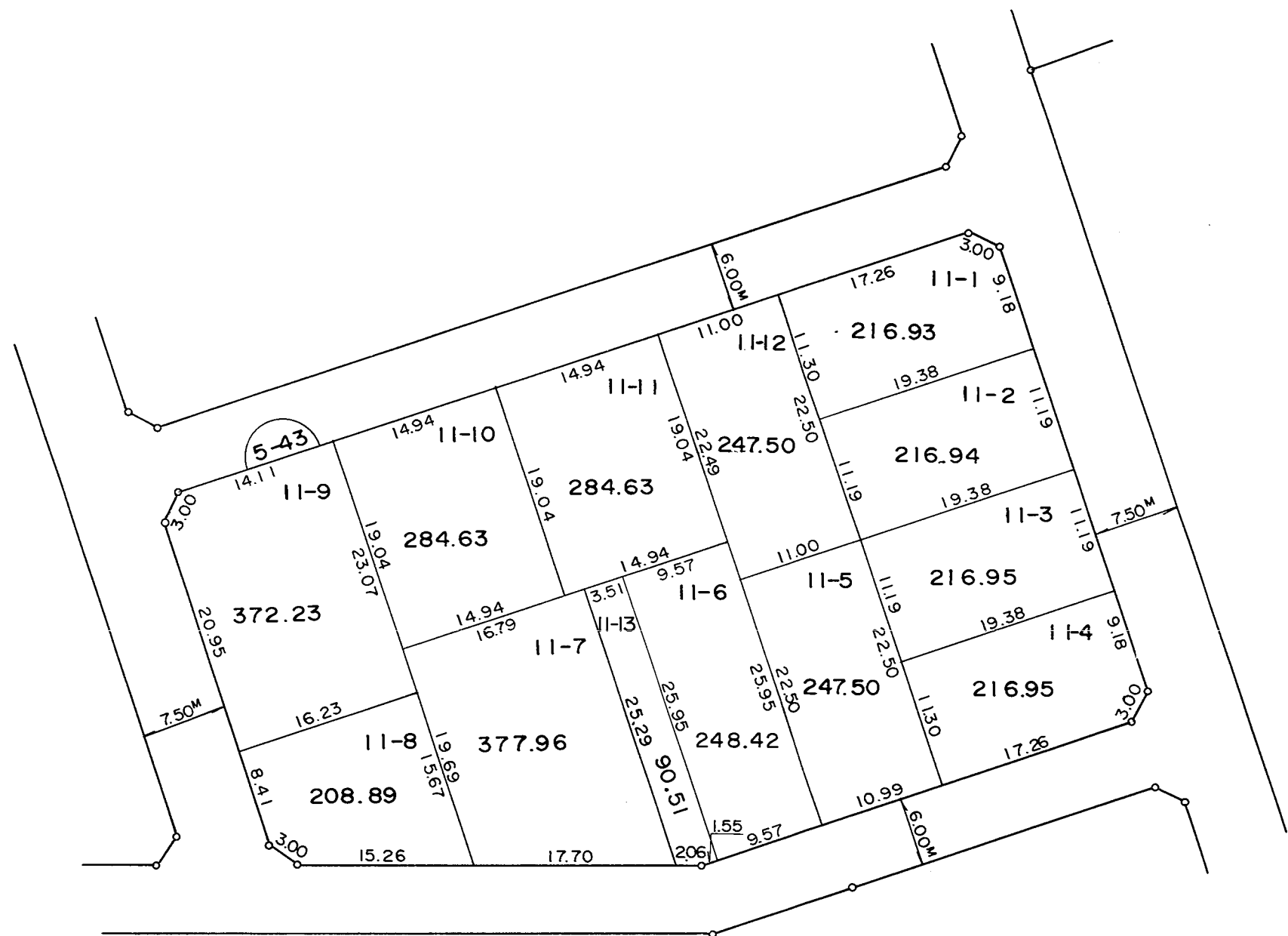
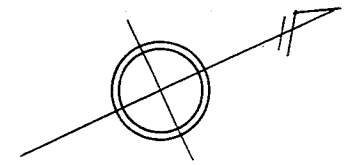


凡 例	
	街区番号
	地番
	辺長及び換地地積
	換地位置

換 地 図

縮尺 五百分之一

横浜市都筑区桜並木



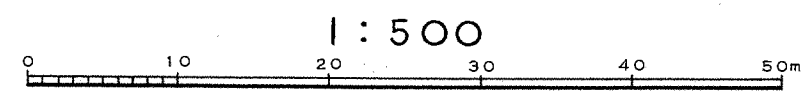
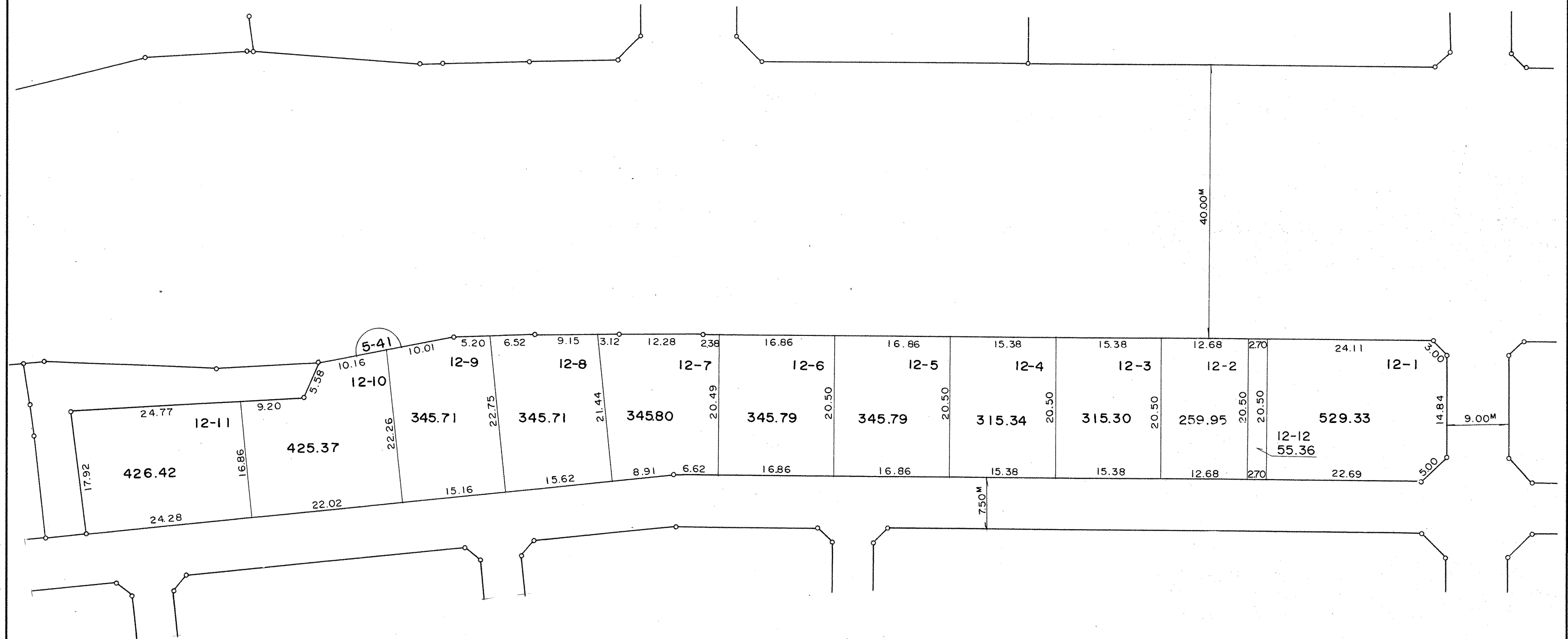
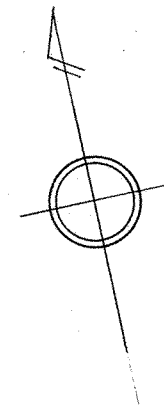
凡 例	
	街区番号
	地番
	辺長及び換地地積
	換地位置

住宅・都市整備公団

換 地 図

縮尺 五百分之一

横浜市都筑区桜並木



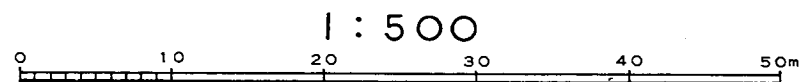
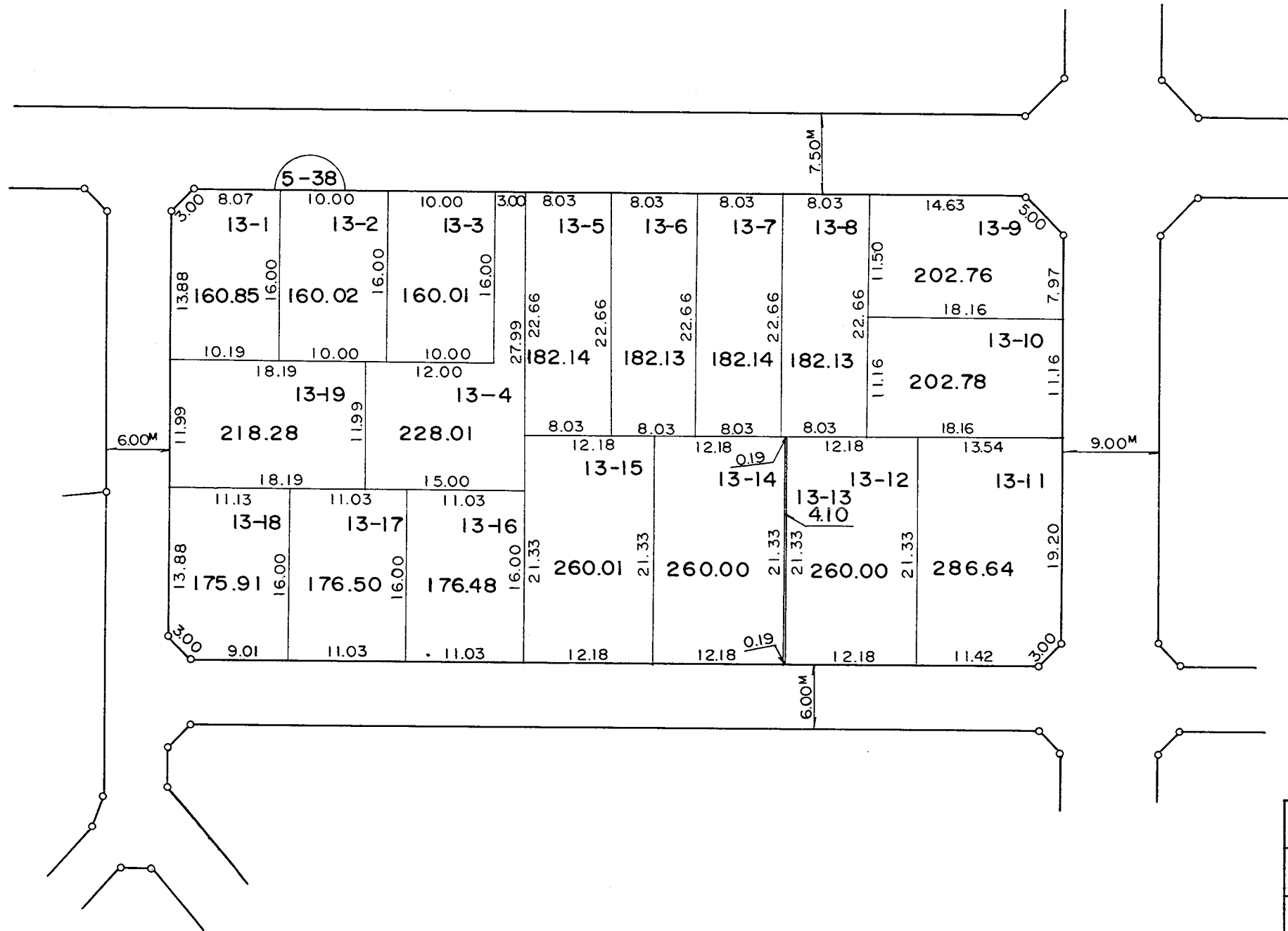
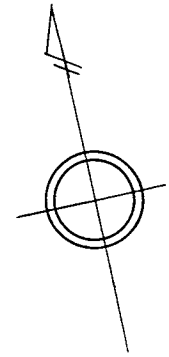
凡 例	
	街区番号
	地番
	辺長及び換地地積
	換地位置

住宅・都市整備公団

換地 図

縮尺 五百分之一

横浜市都筑区桜並木

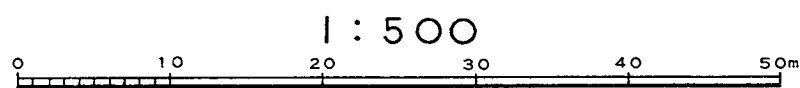
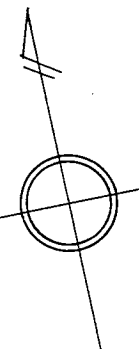
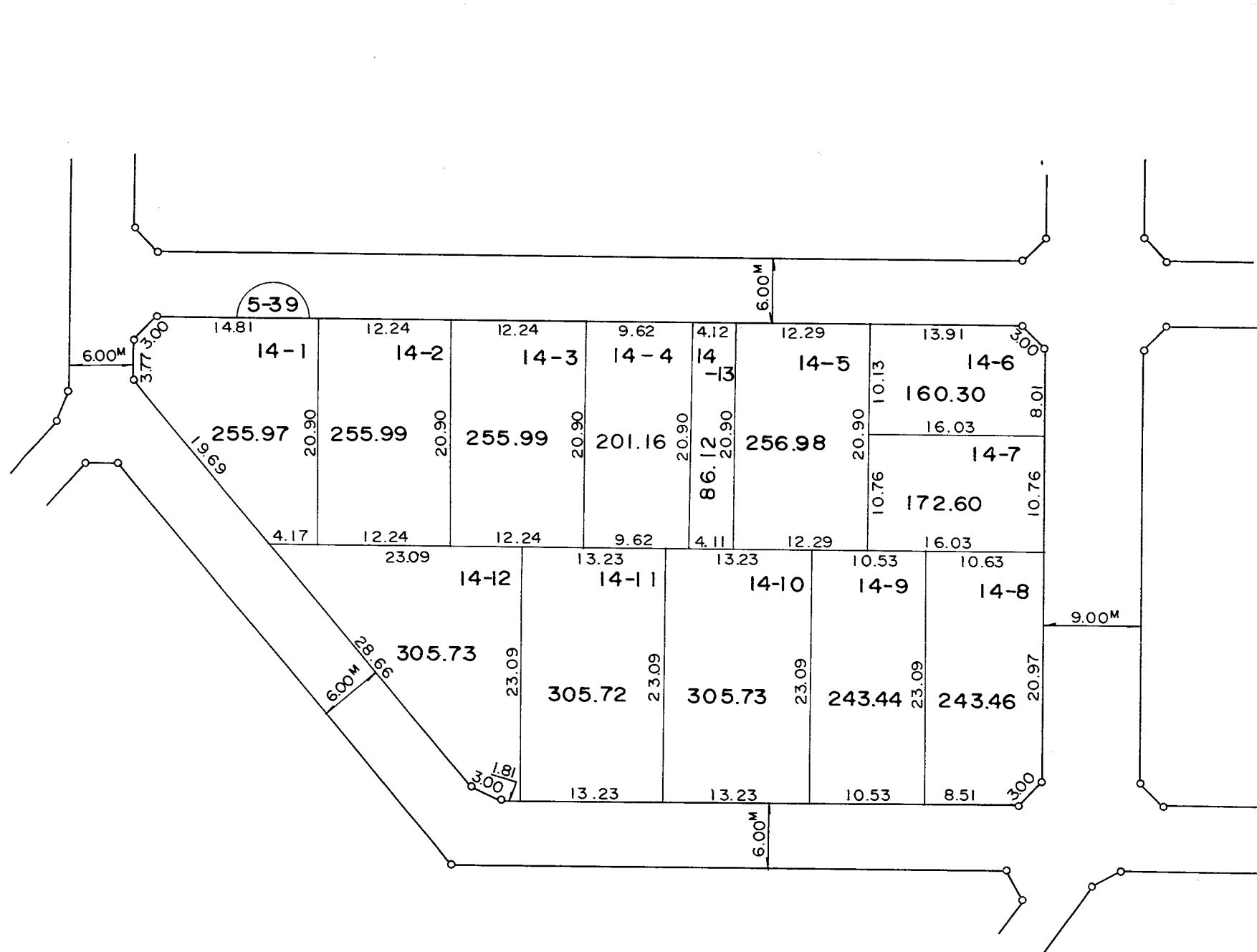


凡 例	
	街区番号
	地番
	辺長及び換地地積
	換地位置

換 地 図

縮尺 五百分之一

横浜市都筑区桜並木



1 : 500

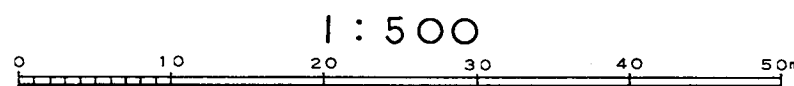
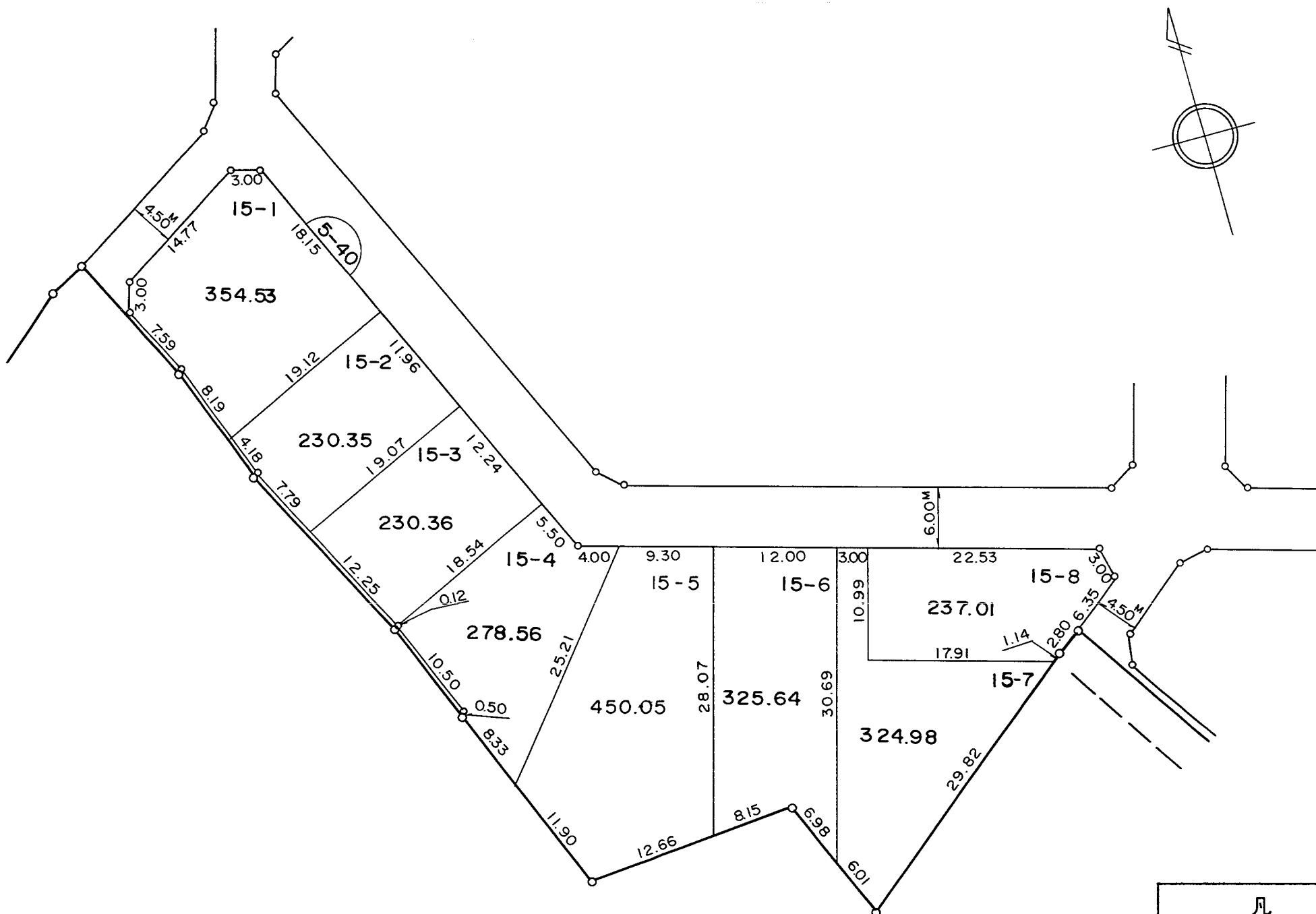
凡 例	
	街 区 番 号
	地 番
	辺長及び換地地積
	換 地 位 置

住宅・都市整備公団

換 地 図

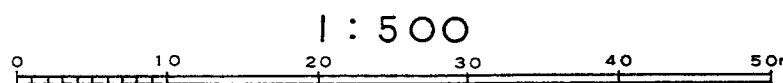
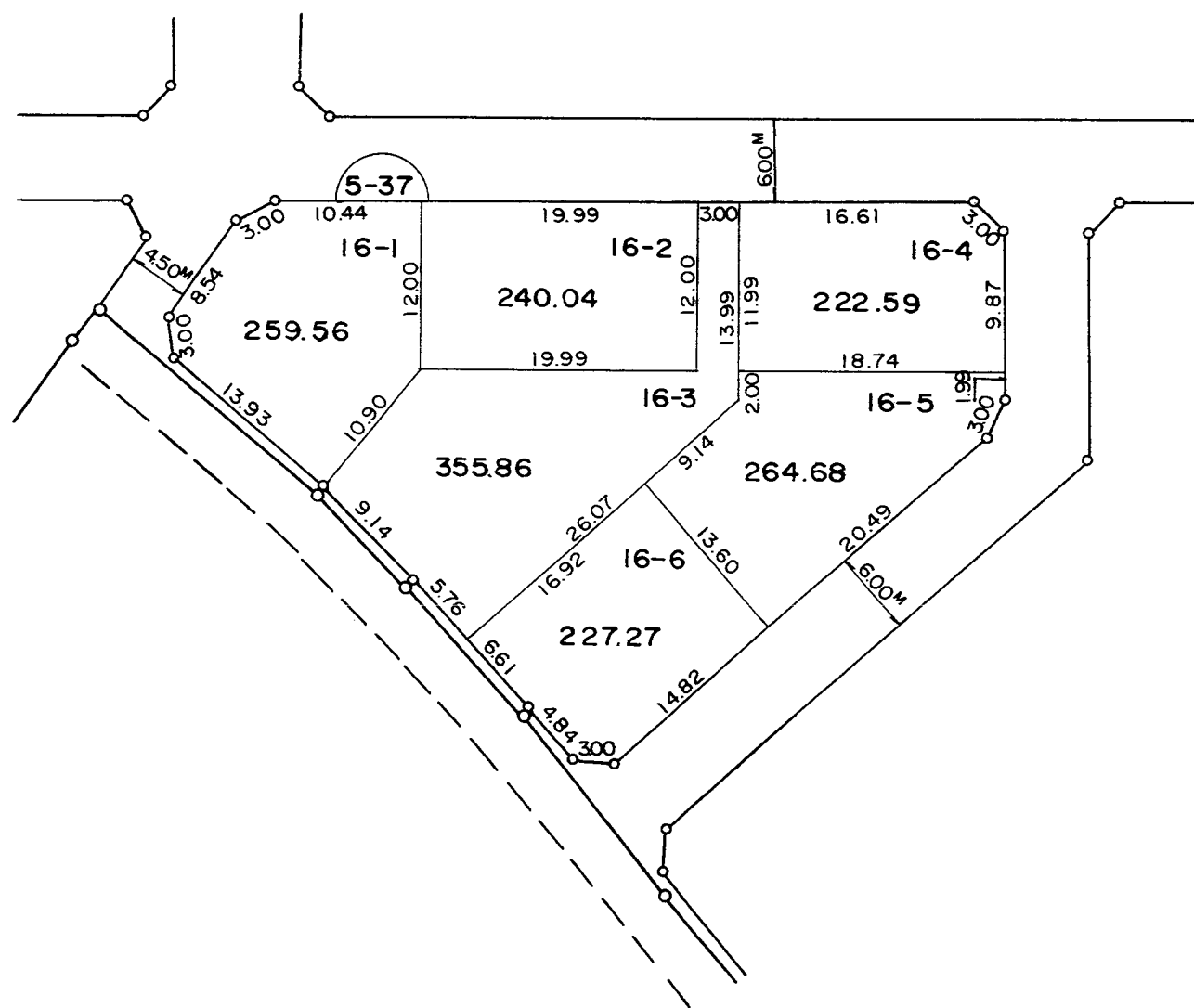
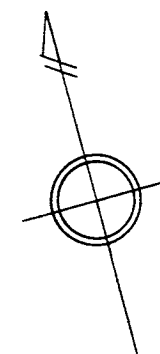
縮尺 五百分之一

横浜市都筑区桜並木



凡 例	
	街区番号
	地番
	辺長及び換地地積
	換地位置

横浜市都筑区桜並木

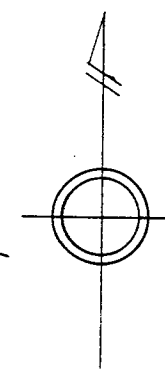


1 : 500

凡 例	
	街区番号
	地番
	辺長及び換地地積
	換地位置

換地 図

横浜市都筑区桜並木



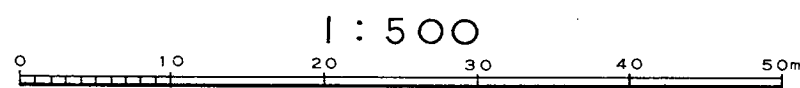
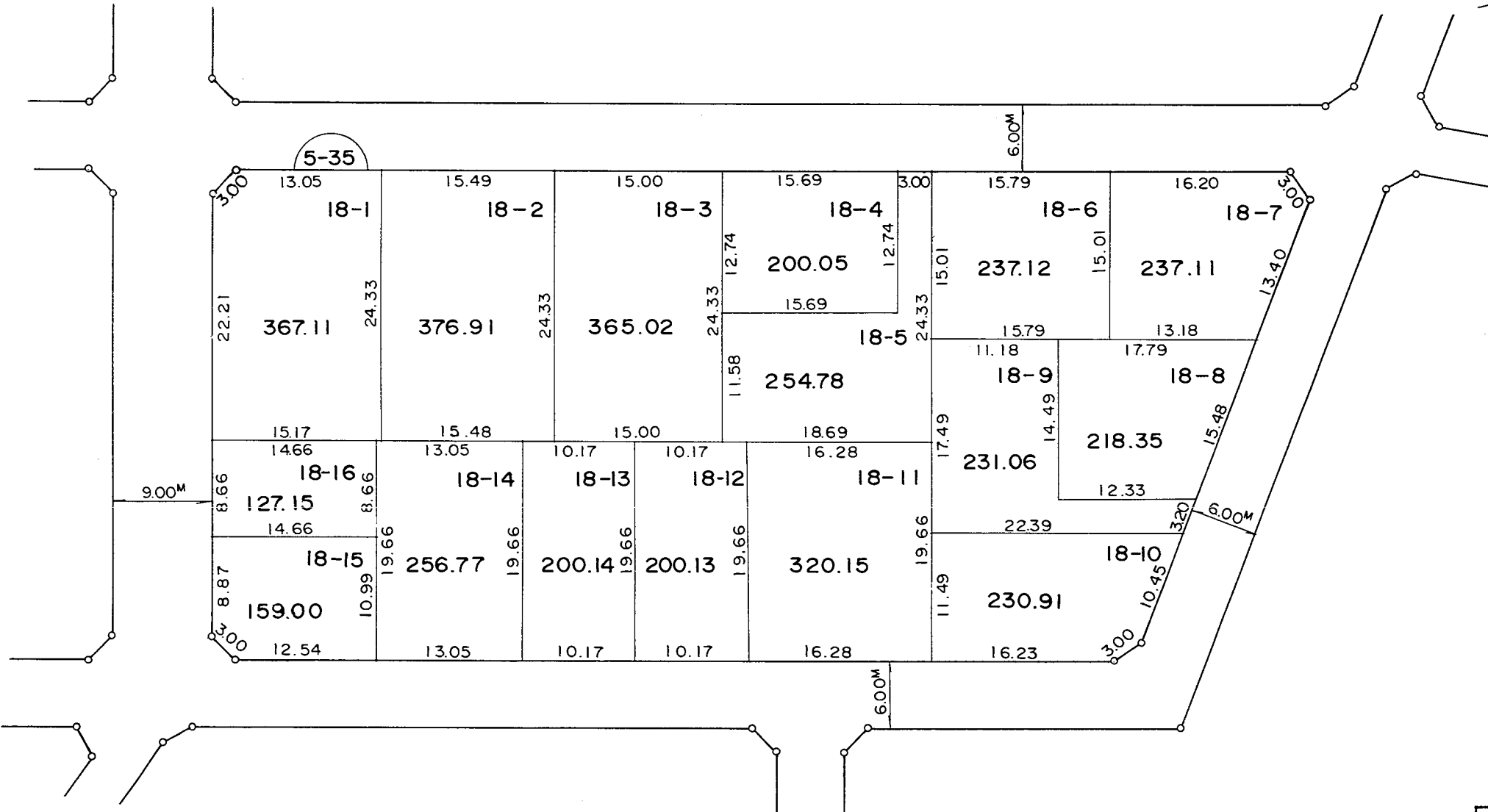
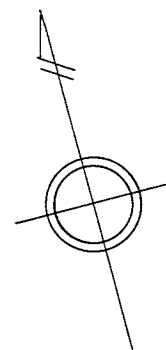
凡 例	
	街区番号
	地番
	辺長及び換地地積
	換地位置

住宅・都市整備公団

換地 図

縮尺 五百分之一

横浜市都筑区桜並木

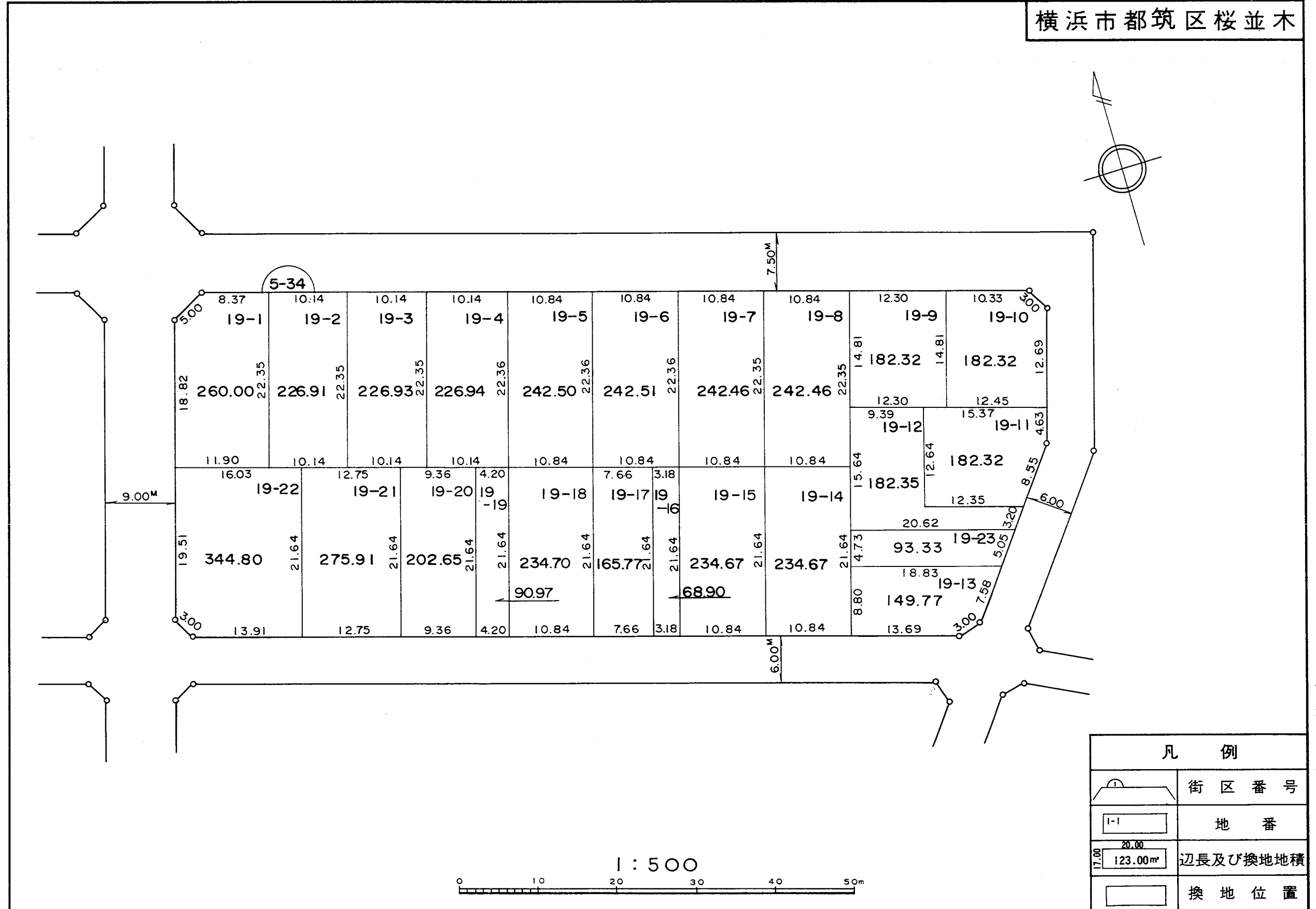


凡 例	
	街区番号
	地番
	辺長及び換地地積
	換地位置

住宅・都市整備公団

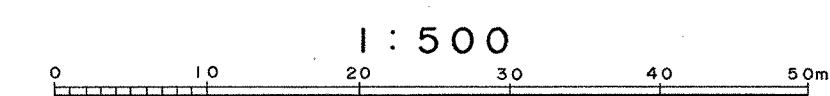
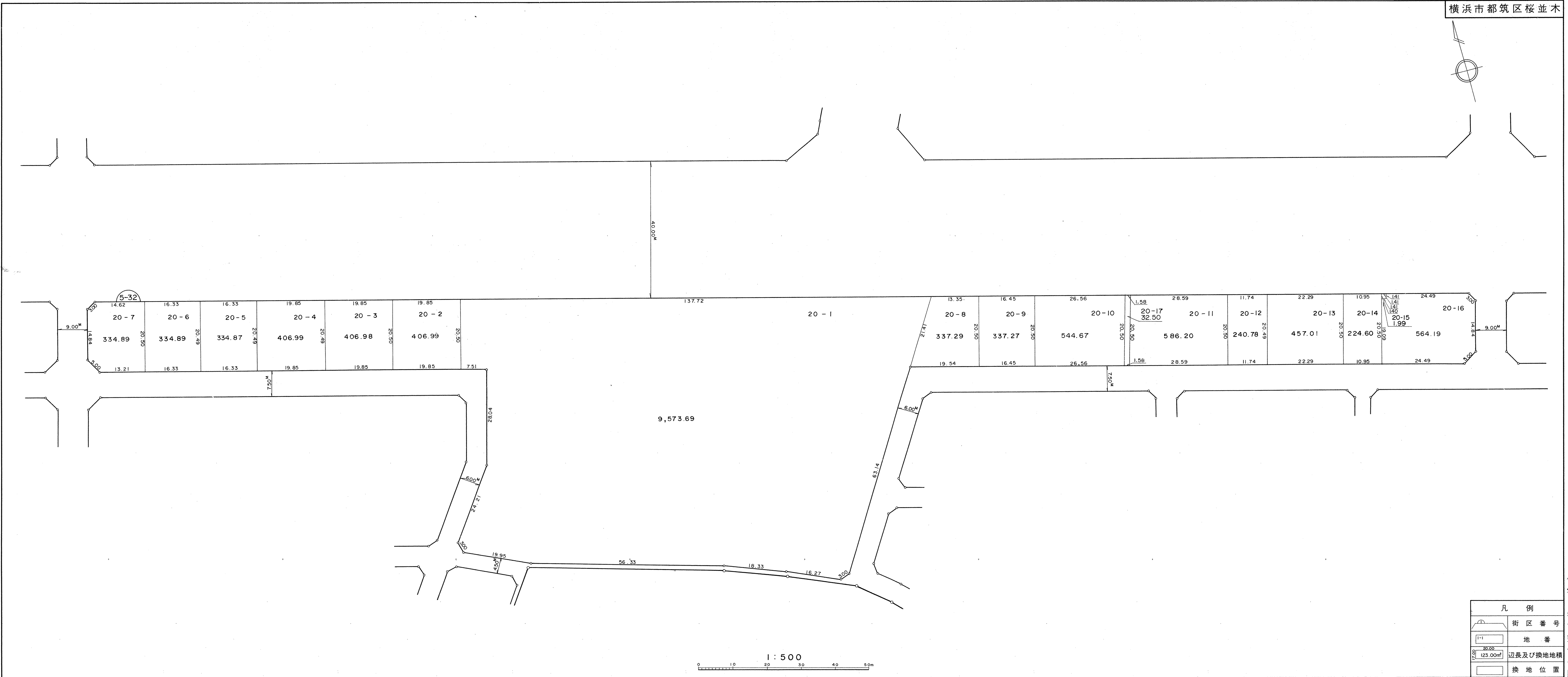
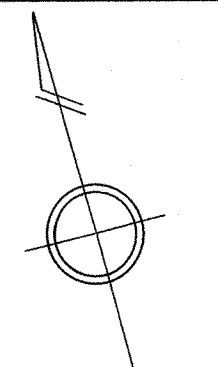
換 地 図

横浜市都筑区桜並木



凡 例	
	街区番号
	地番
	辺長及び換地地積
	換地位置

住宅・都市整備公団

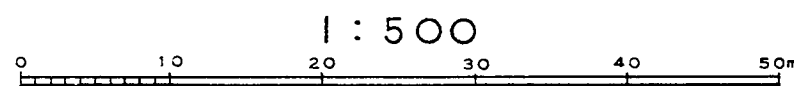
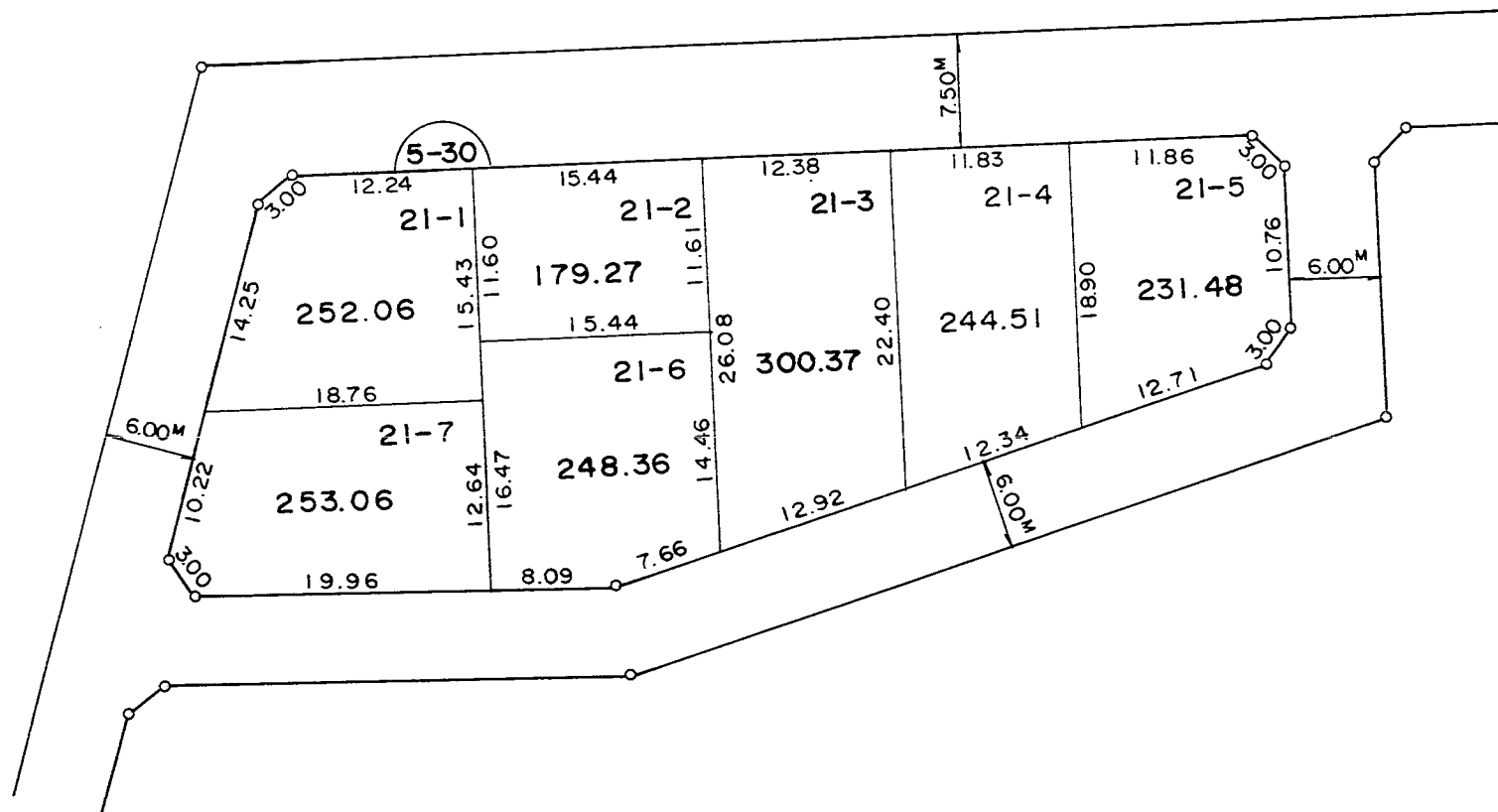
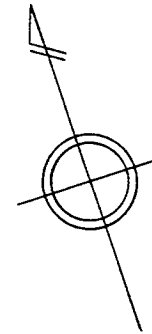


凡 例	
	街区番号
	地 番
	辺長及び換地地積
	換 地 位 置

換 地 図

縮尺 五百分之一

横浜市都筑区桜並木

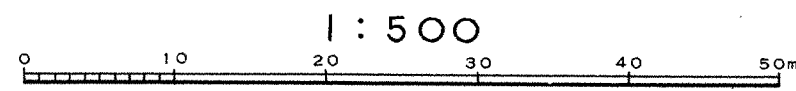
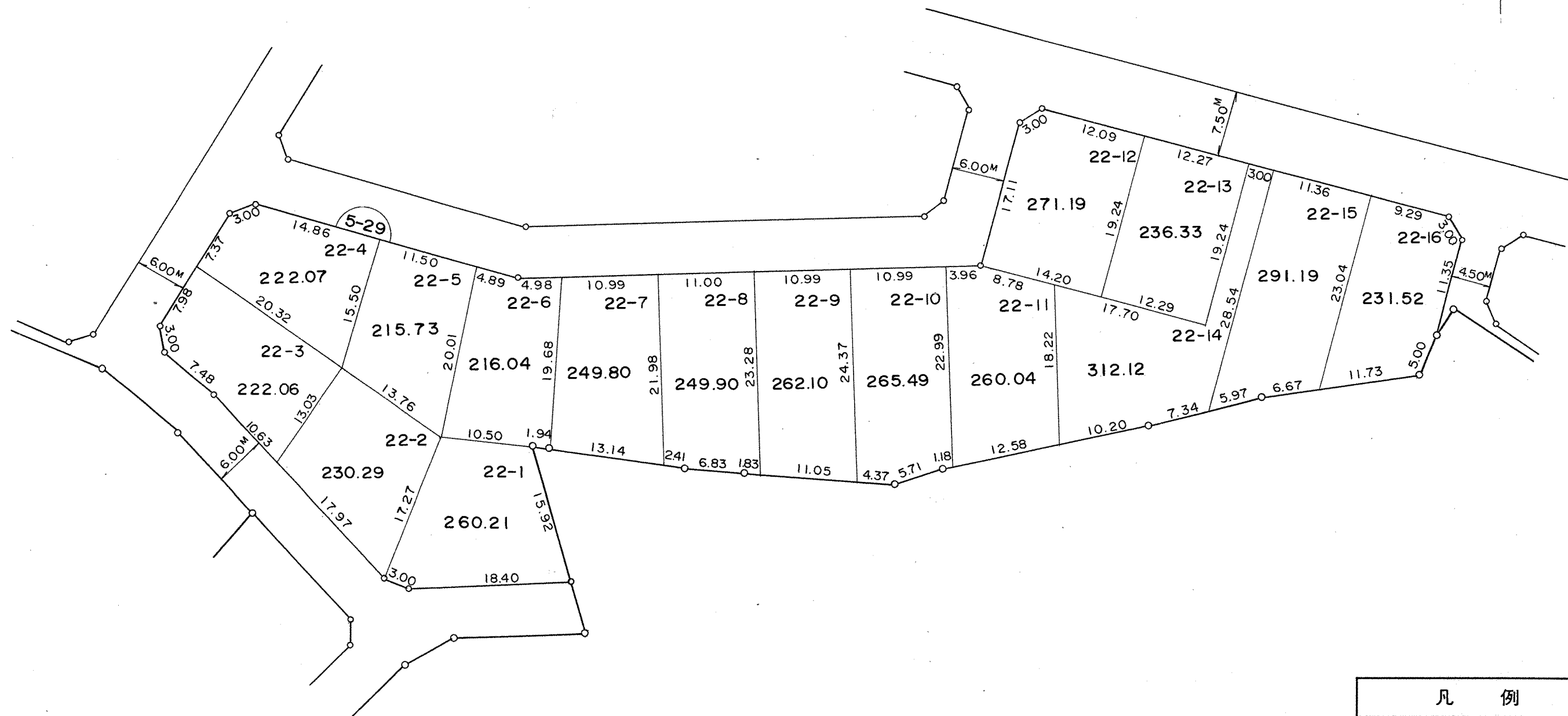
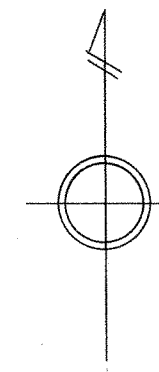


凡 例	
	街区番号
	地番
	辺長及び換地地積
	換地位置

換地 図

縮尺 五百分之一

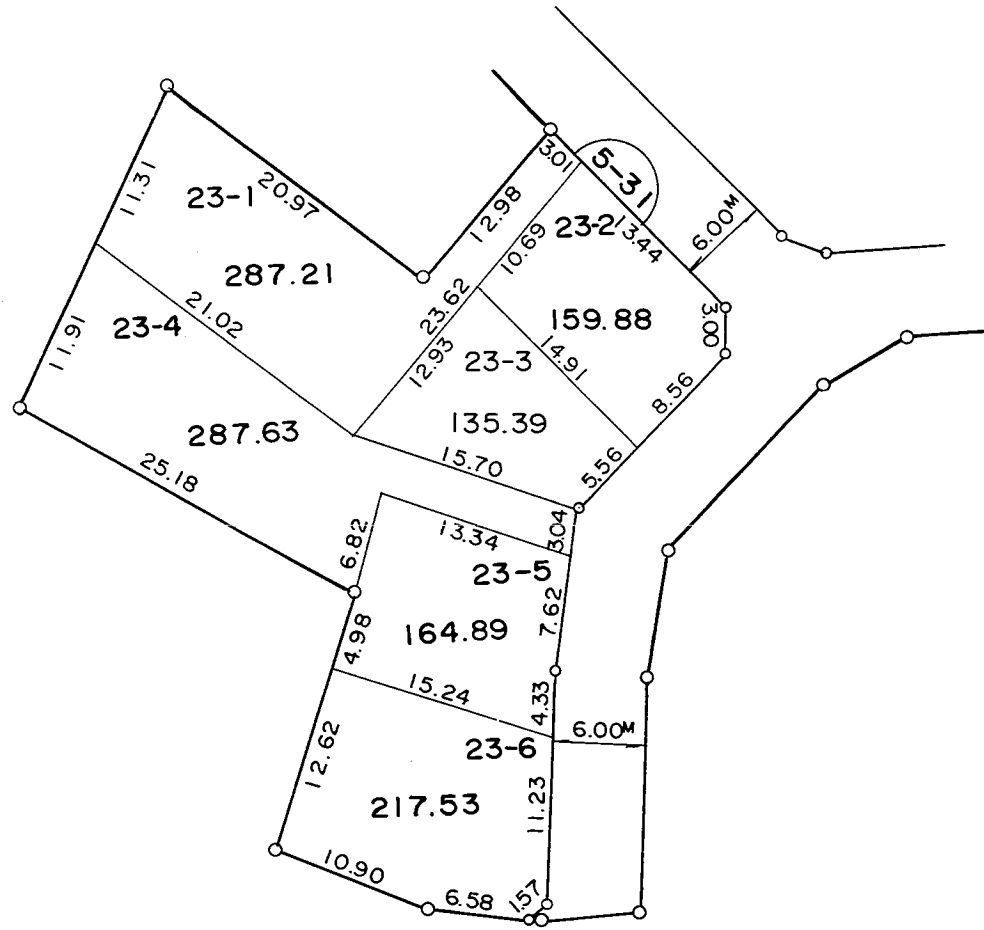
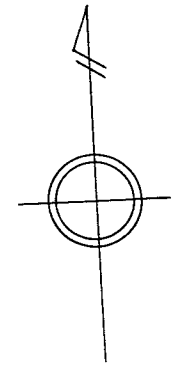
横浜市都筑区桜並木



凡 例	
	街区番号
	地番
	辺長及び換地地積
	換地位置

住宅・都市整備公団

横浜市都筑区桜並木



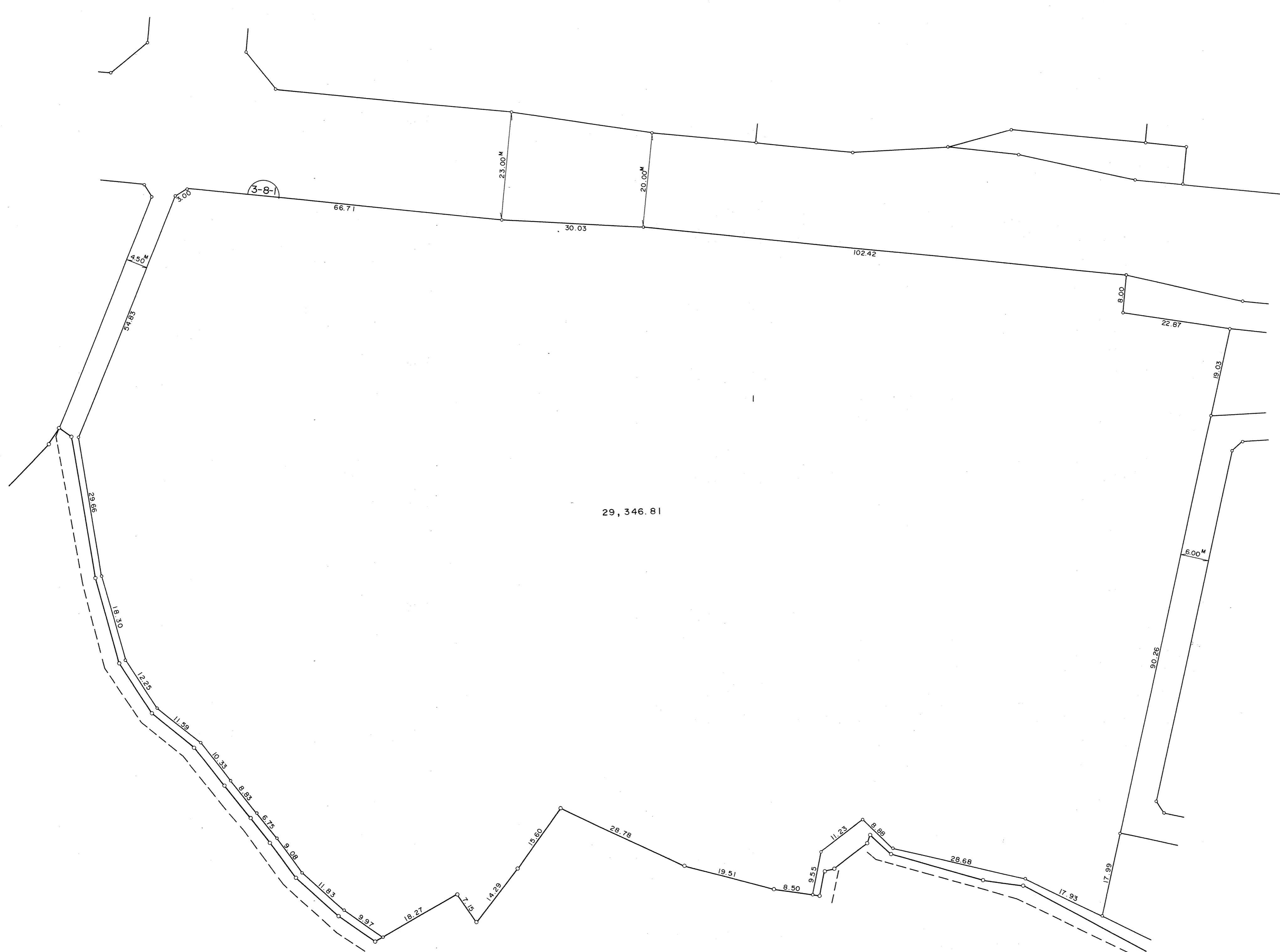
1 : 500



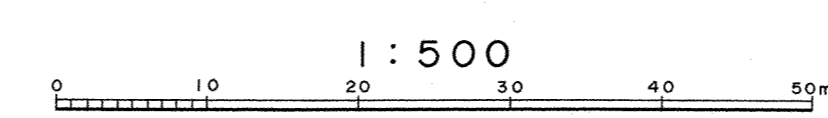
凡 例	
	街区番号
	地 番
	辺長及び換地地積
	換 地 位 置

横浜北部新都市第二地区
土地区画整理事業

新栄町



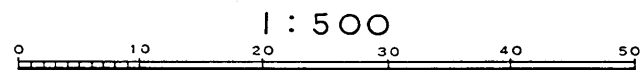
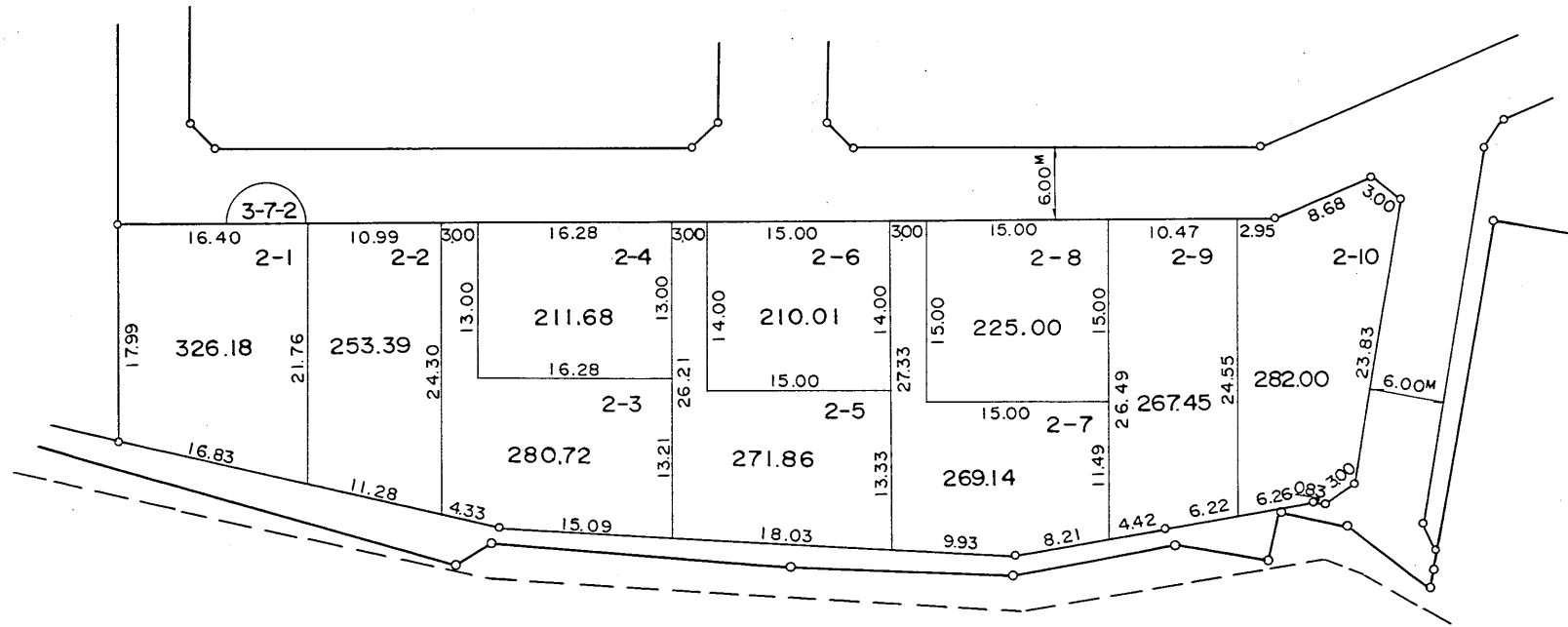
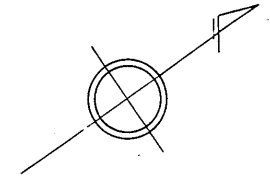
29,346.81



凡 例	
	街区番号
	地番
	辺長及び換地地積
	換地位置

換 地 図

横浜市都筑区新栄町

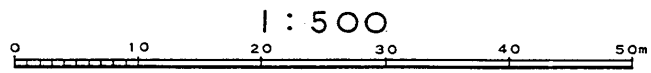
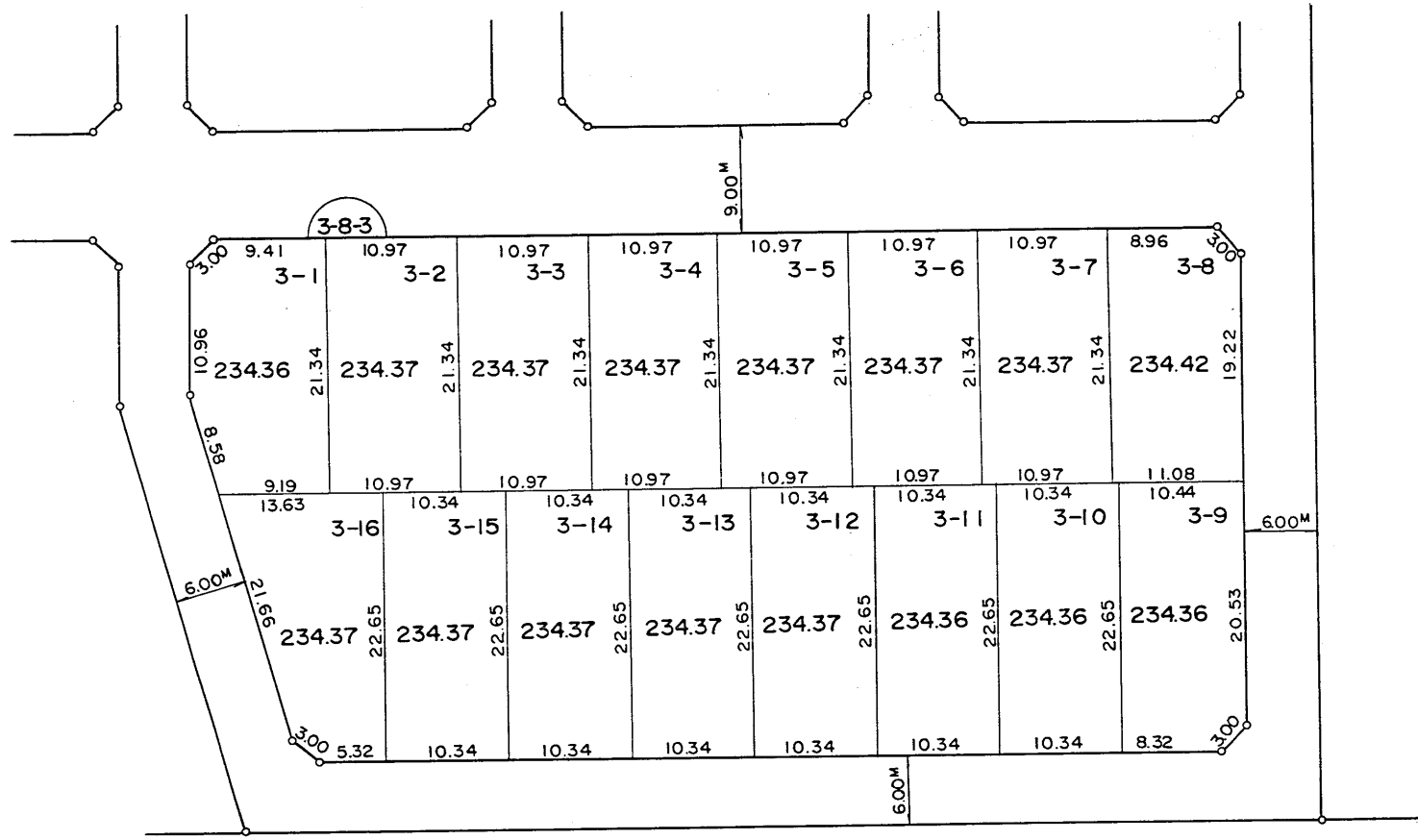
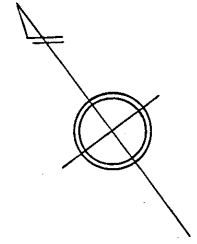


凡 例	
	街区番号
	地番
	辺長及び換地地積
	換地位置

換 地 図

縮尺 五百分之一

横浜市都筑区新栄町



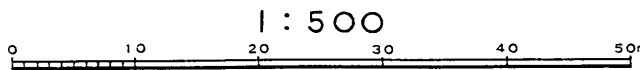
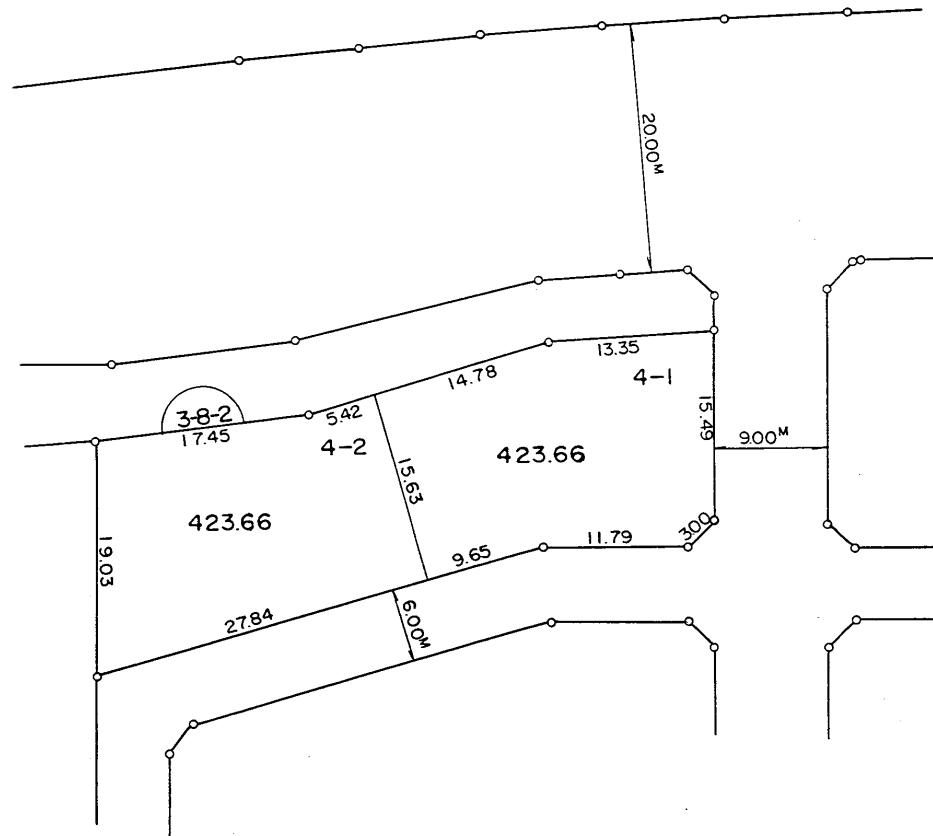
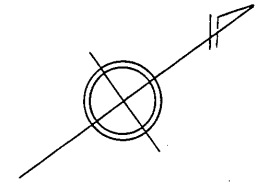
凡 例	
	街区番号
	地番
	辺長及び換地地積
	換地位置

住宅・都市整備公団

換 地 図

縮尺 五百分之一

横浜市都筑区新栄町

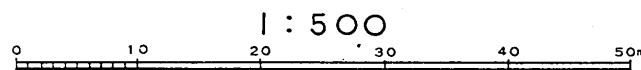
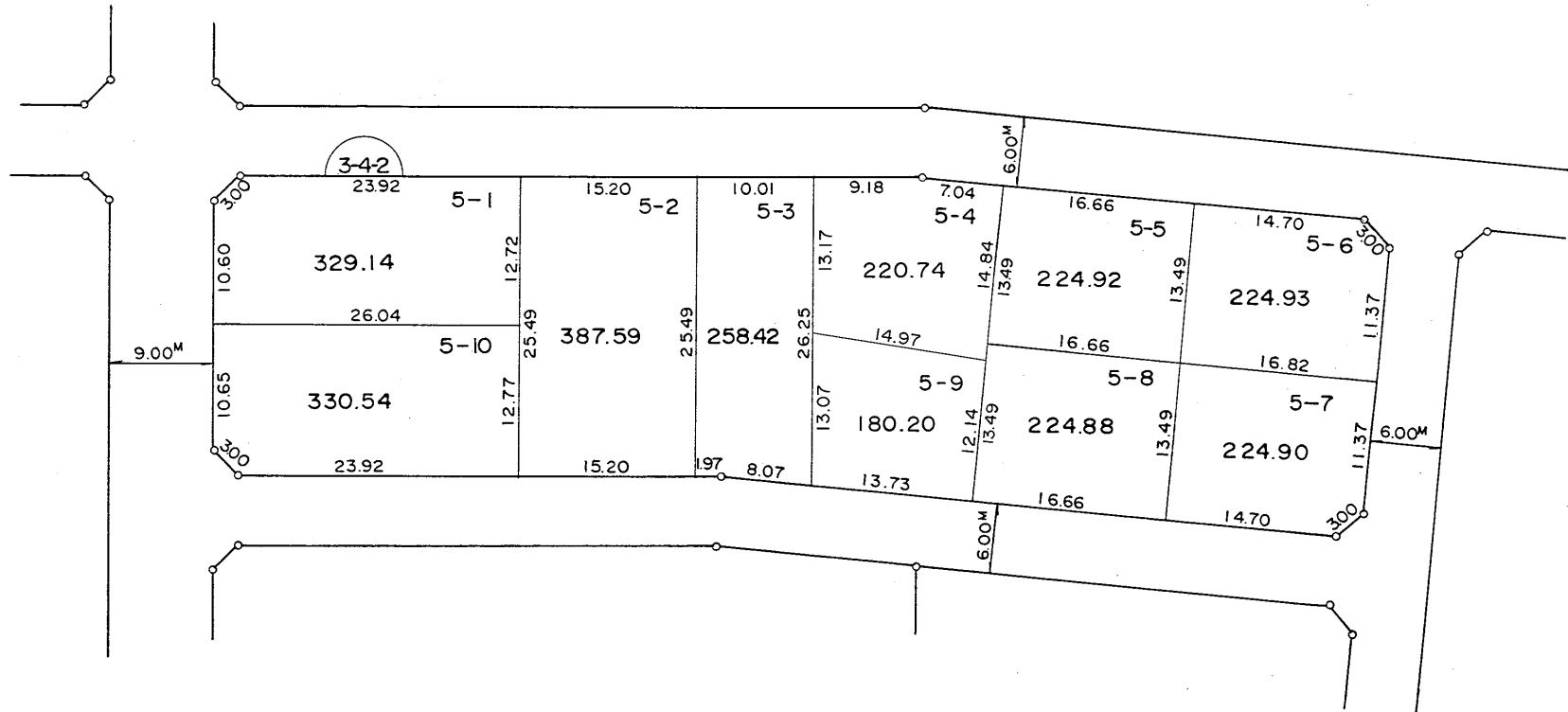
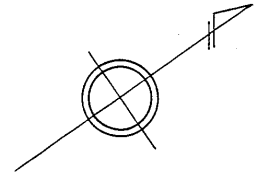


凡 例	
	街区番号
	地番
	辺長及び換地地積
	換地位置

換地 図

縮尺 五百分之一

横浜市都筑区新栄町

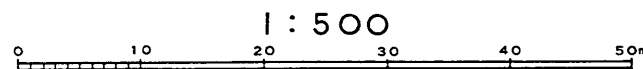
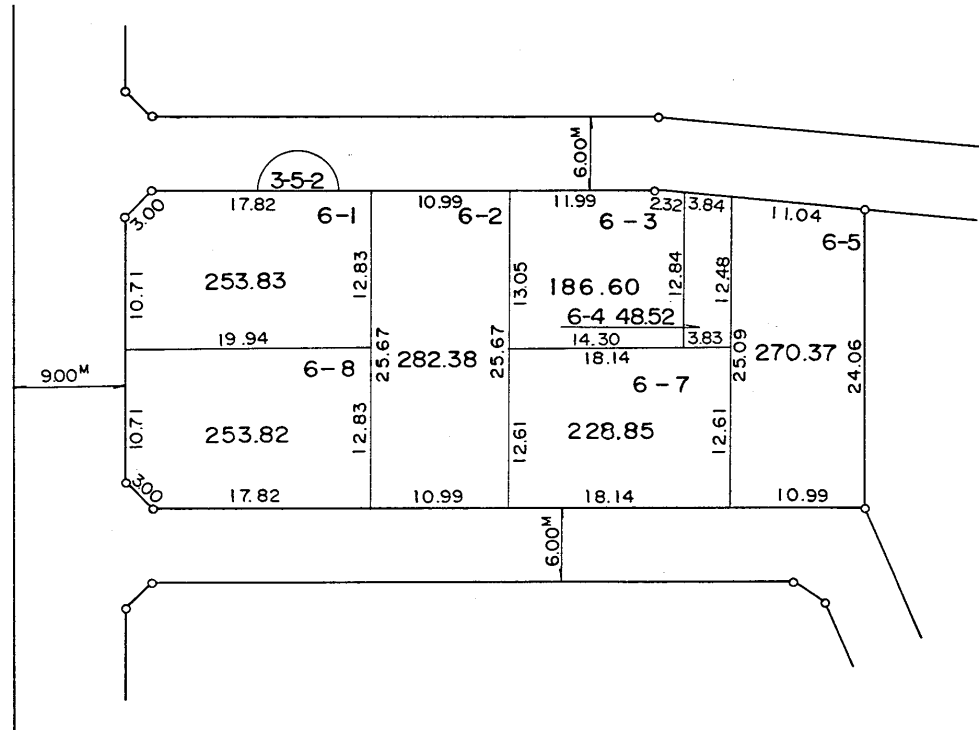
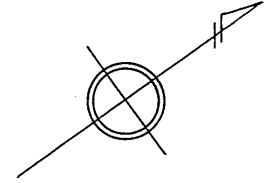


凡 例	
	街区番号
	地番
	辺長及び換地地積
	換地位置

換 地 図

縮尺 五百分之一

横浜市都筑区新栄町

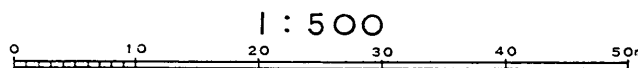
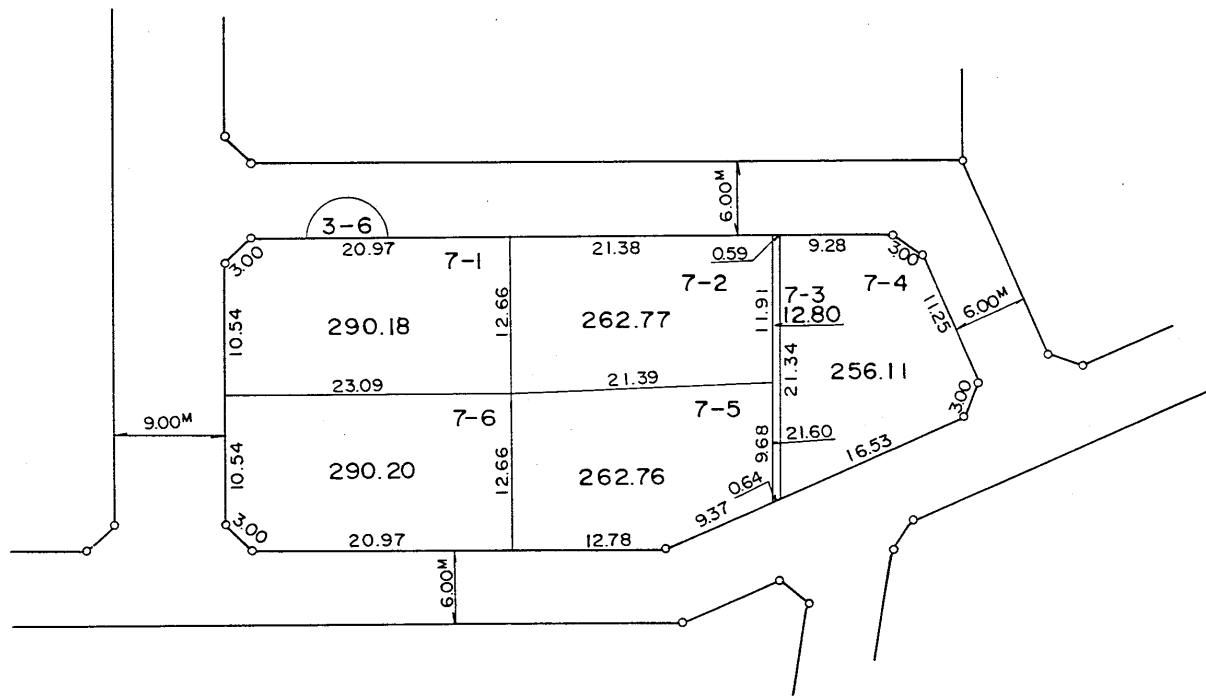
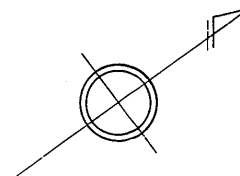


凡 例	
	街区番号
	地番
	辺長及び換地地積
	換地位置

換 地 図

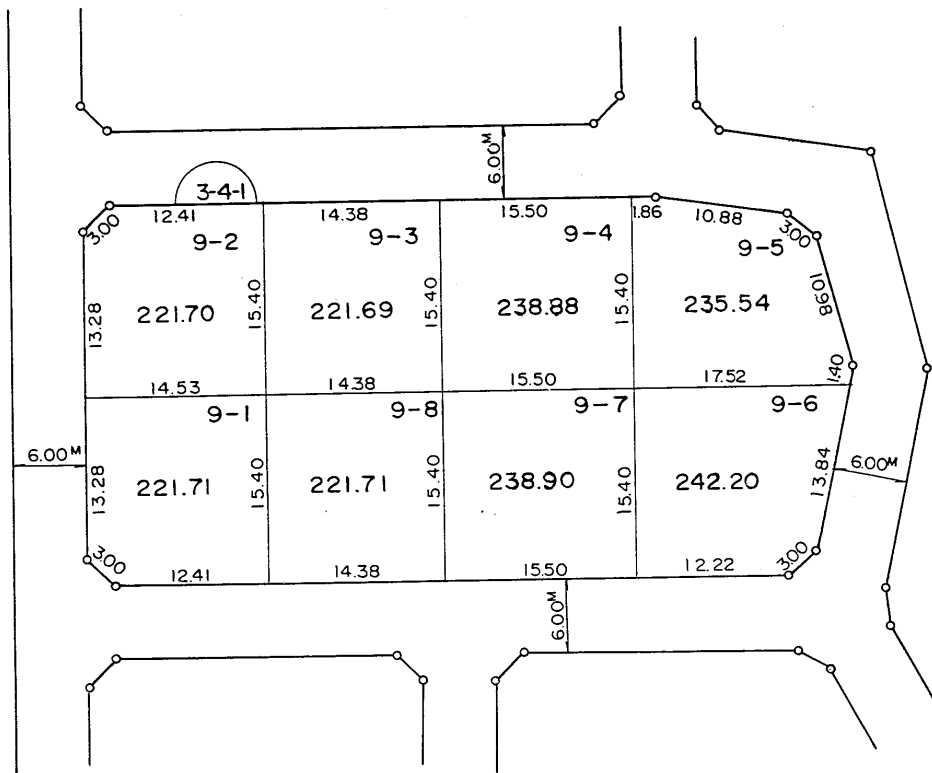
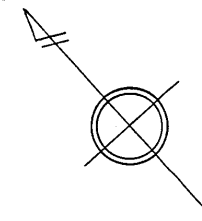
縮尺 五百分之一

横浜市都筑区新栄町




凡 例	
	街区番号
	地番
	辺長及び換地地積
	換地位置

横浜市都筑区新栄町

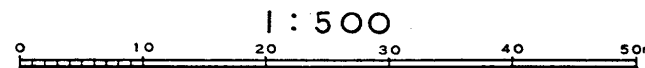
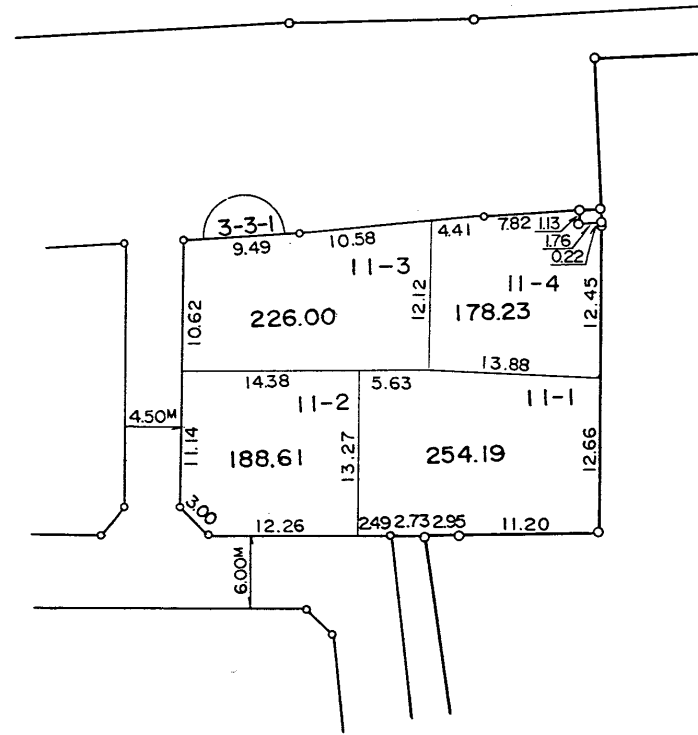
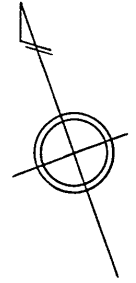


1:500



凡 例	
	街区番号
	地番
	辺長及び換地地積
	換地位置

横浜市都筑区新栄町



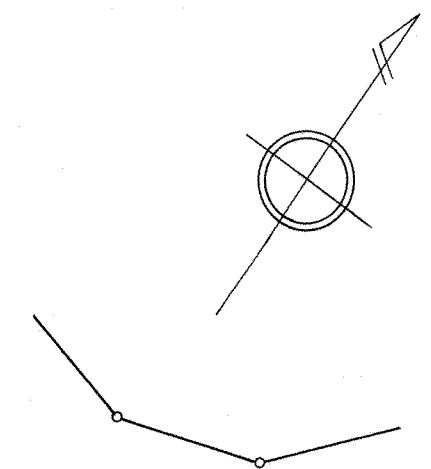
1:500

凡 例	
	街区番号
	地番
	辺長及び換地地積
	換地位置

換地 図

縮尺 五百分之一

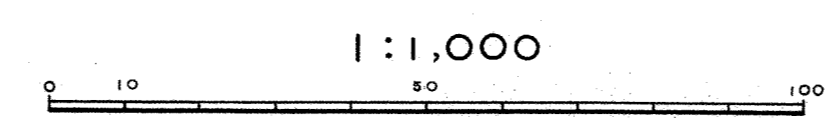
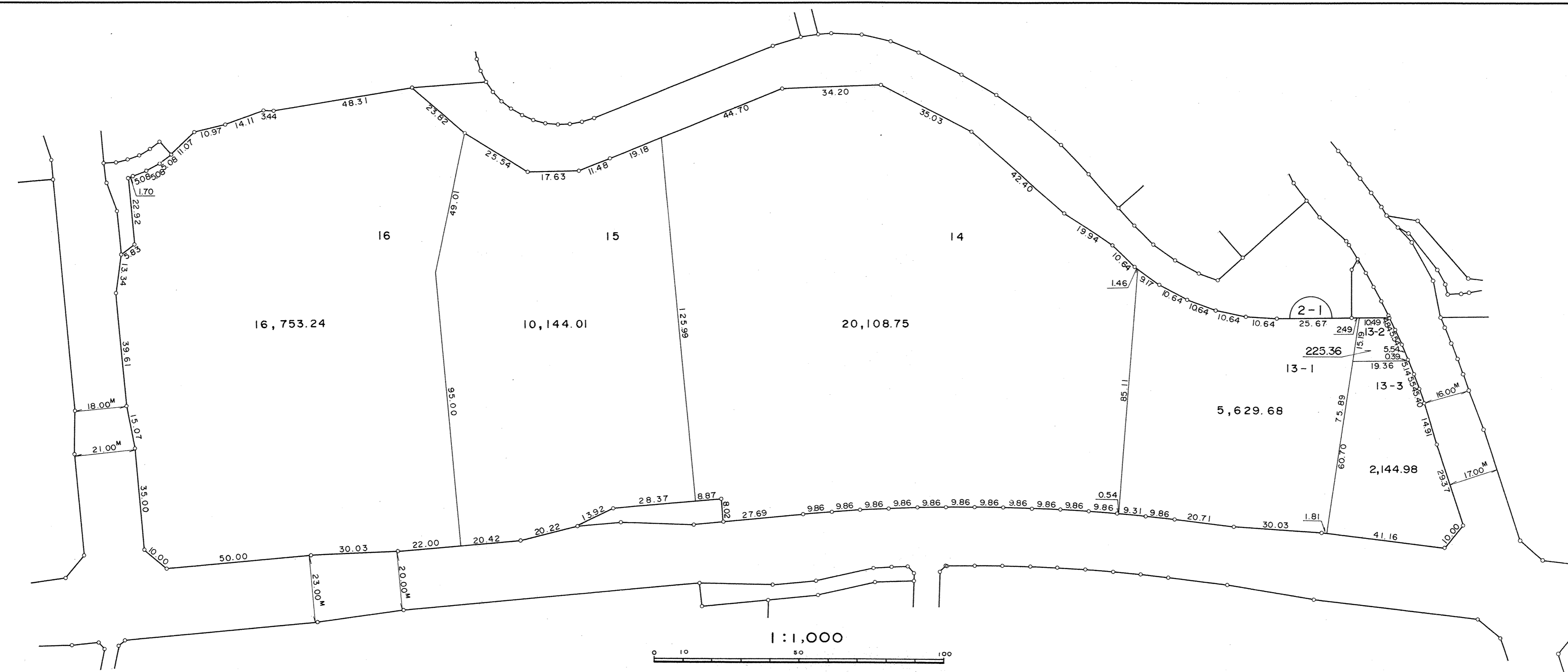
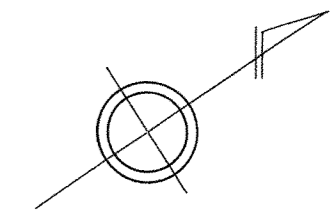
横浜市都筑区新栄町



凡 例	
	街区番号
	地番
	辺長及び換地地積
	換地位置

住宅・都市整備公団

換地図

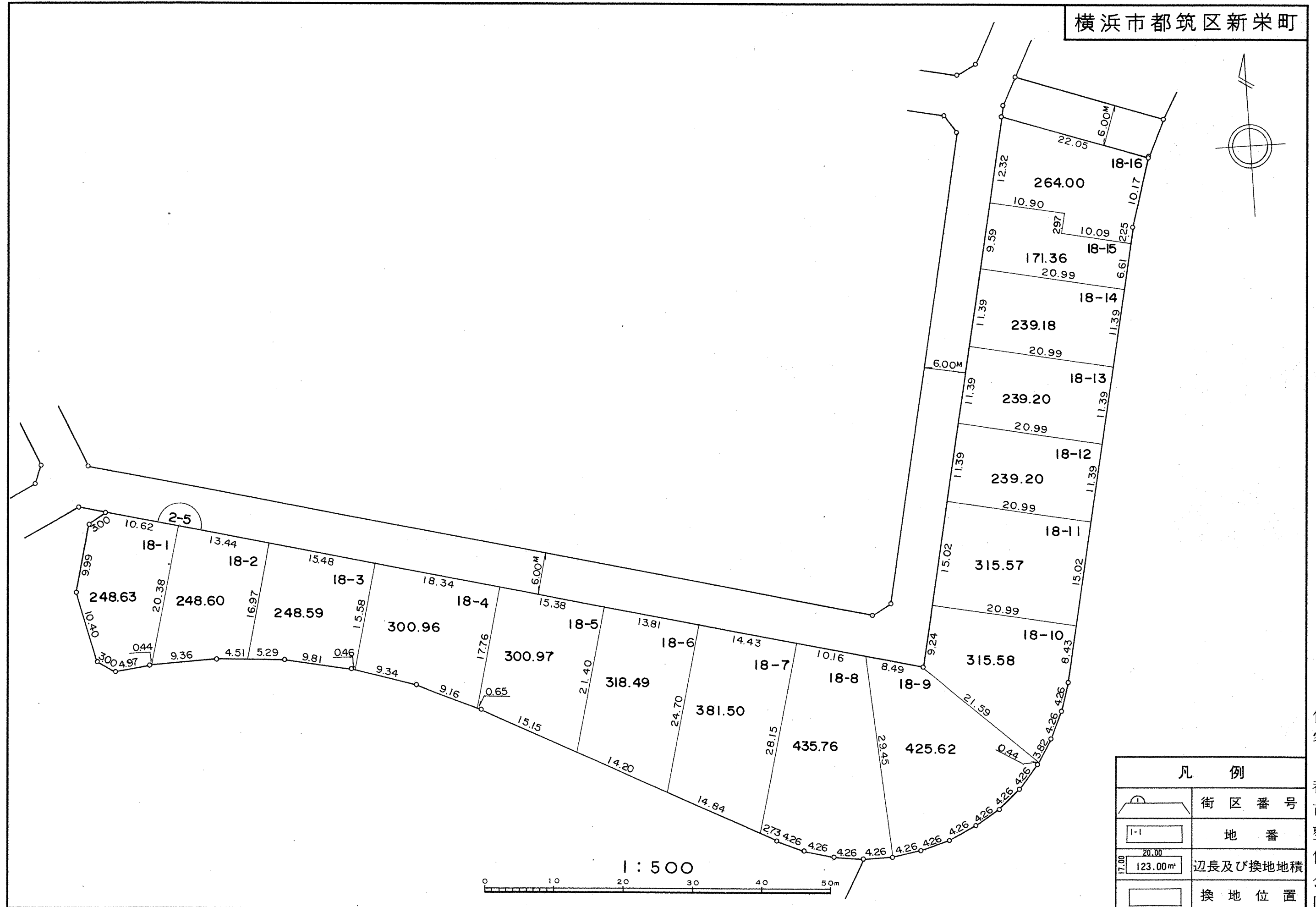


凡 例	
	街区番号
	地番
	辺長及び換地地積
	換地位置

換 地 図

縮尺 五百分之一

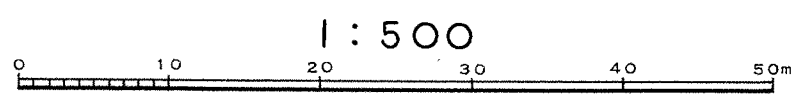
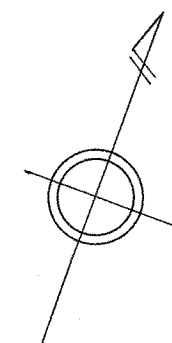
横浜市都筑区新栄町



凡 例	
	街区番号
	地番
	辺長及び換地地積
	換地位置

住宅・都市整備公団

換地 図



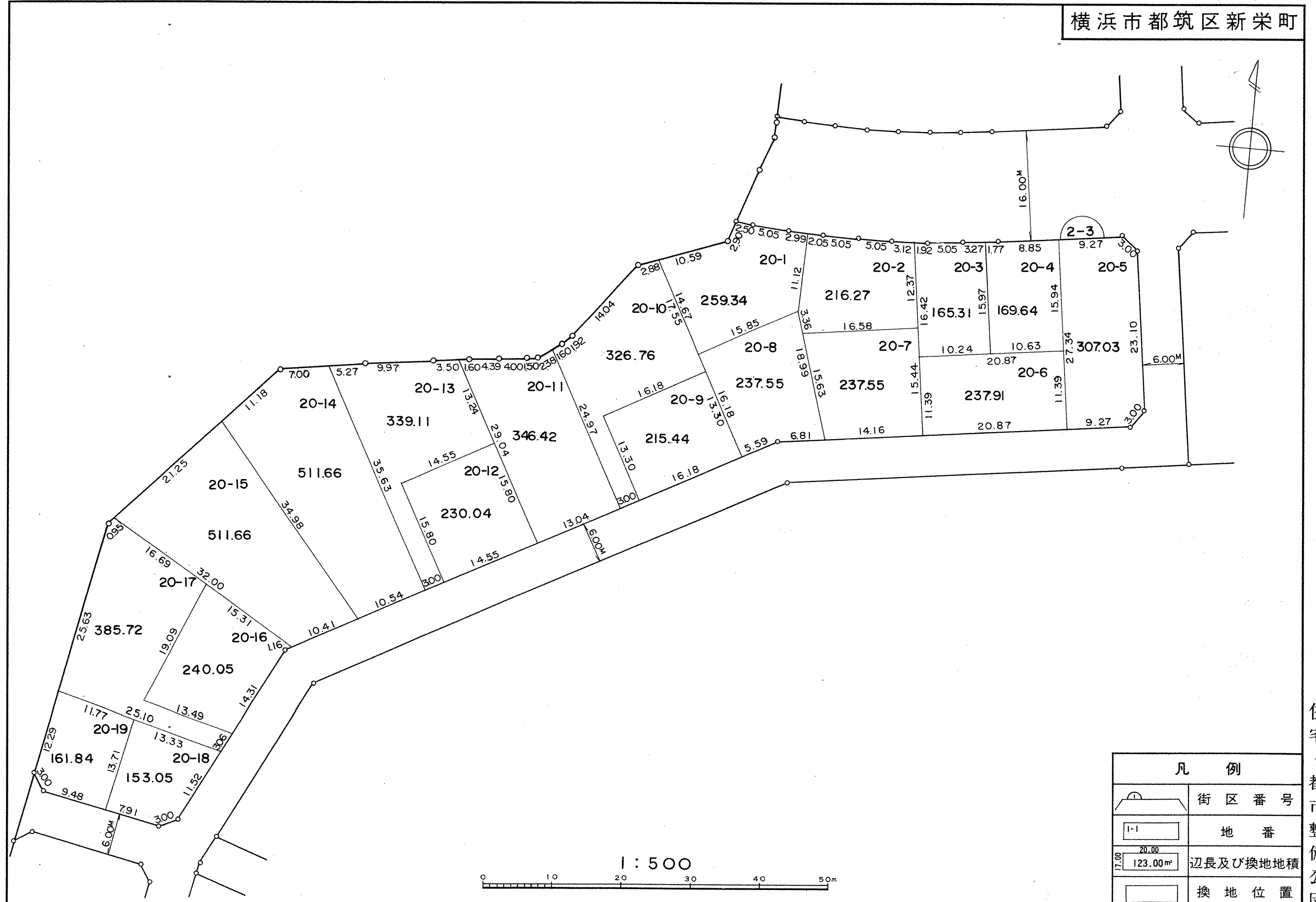
凡 例	
	街区番号
	地番
	辺長及び換地地積
	換地位置

住宅・都市整備公団

換 地 図

縮尺 五百分之一

横浜市都筑区新栄町



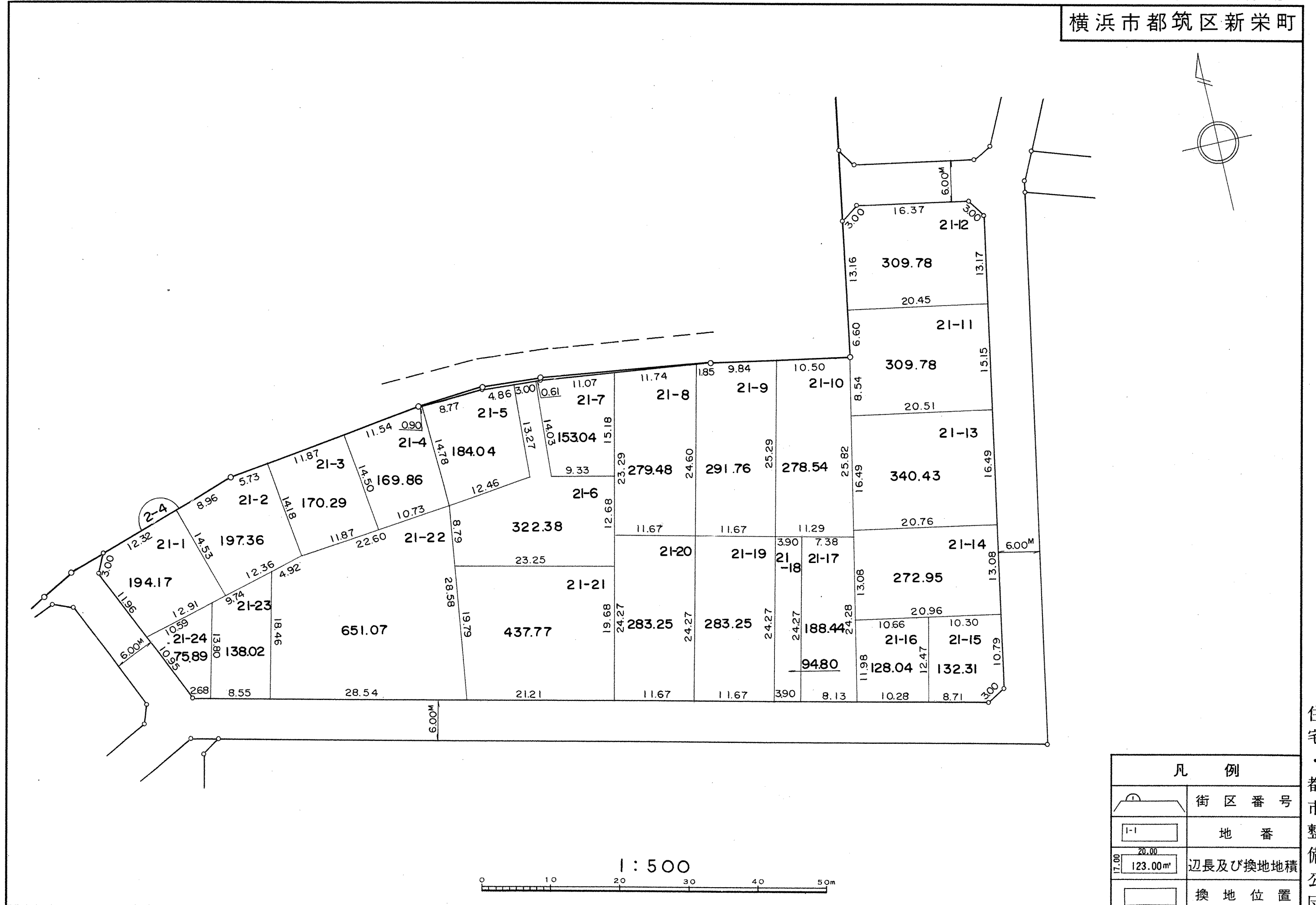
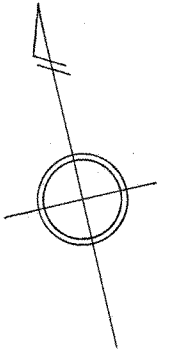
凡 例	
	街区番号
	地番
	辺長及び換地地積
	換地位置

住宅・都市整備公団

換 地 図

縮尺 五百分之一

横浜市都筑区新栄町



凡 例	
	街区番号
	地番
	辺長及び換地地積
	換地位置

住宅・都市整備公団

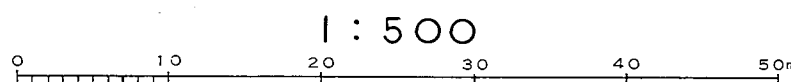
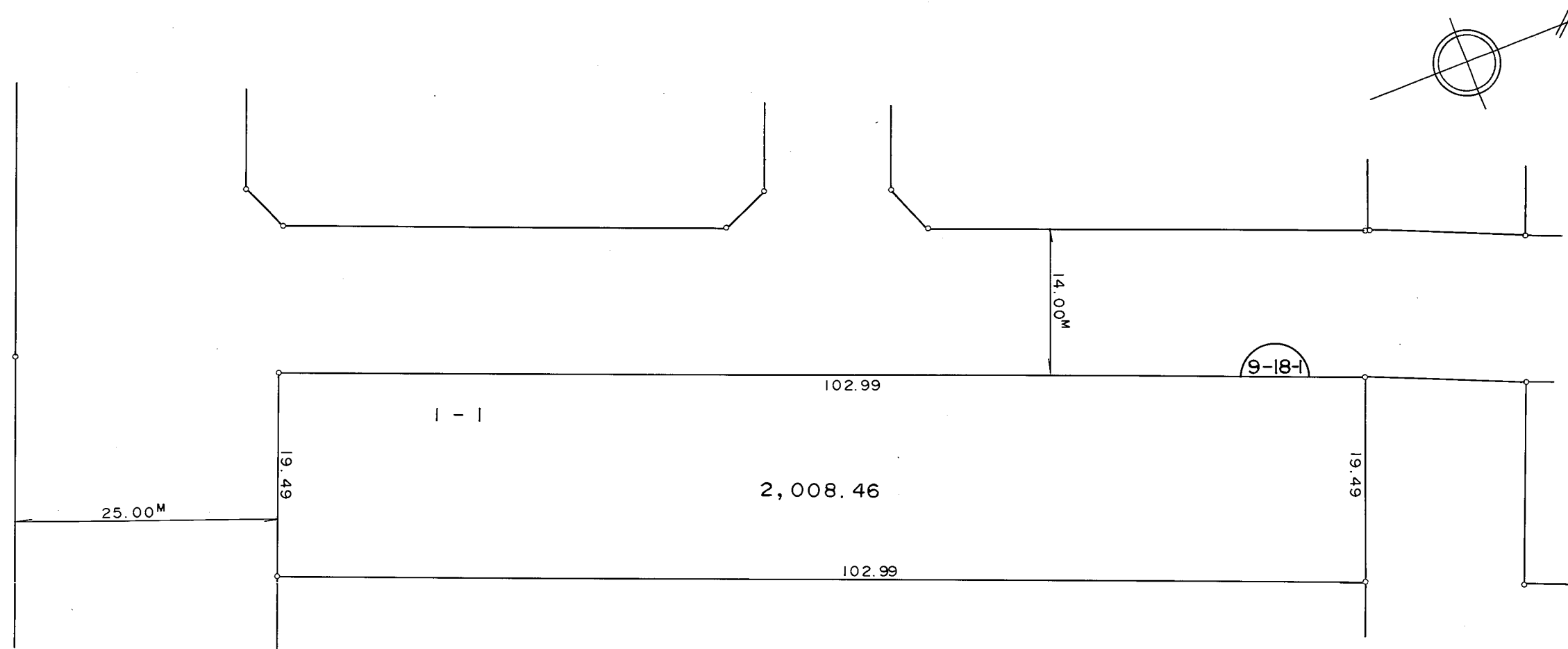
横浜北部新都市第二地区
土地区画整理事業

茅ヶ崎中央

換 地 図

縮尺 五百分之一

横浜市都筑区茅ヶ崎中央



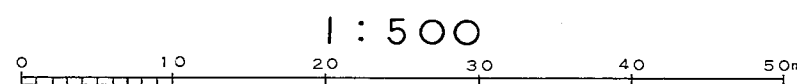
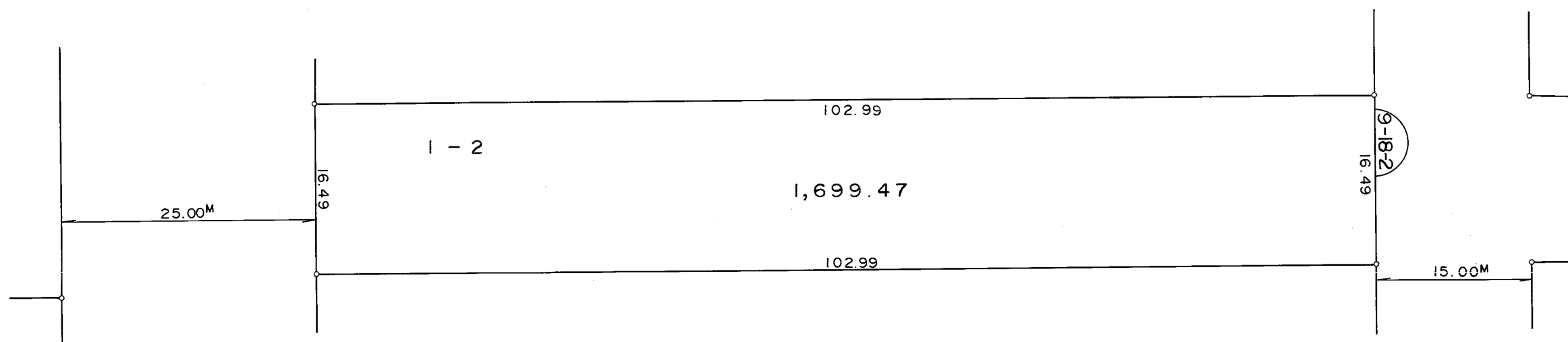
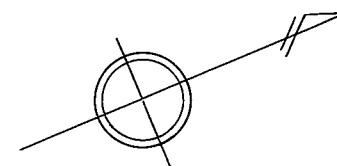
1 : 500

凡 例	
	街区番号
	地 番
	辺長及び換地地積
	換 地 位 置

換地 図

縮尺 五百分之一

横浜市都筑区茅ヶ崎中央

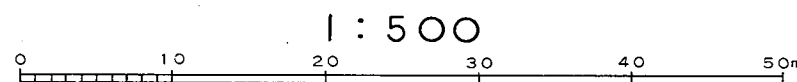
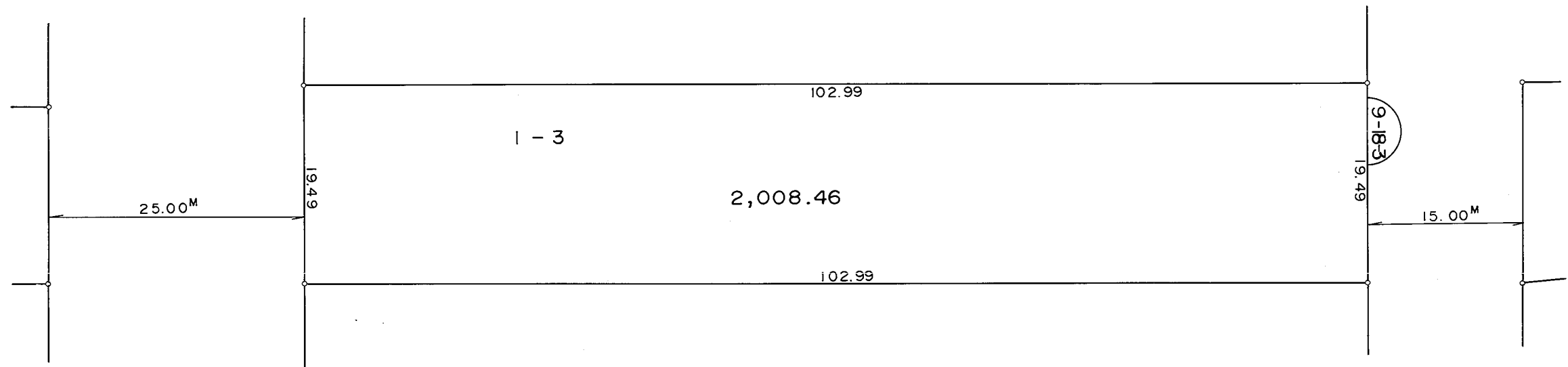
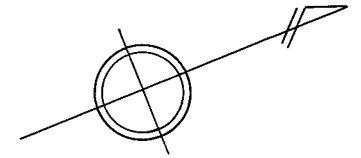


凡 例	
	街 区 番 号
	地 番
	辺長及び換地地積
	換 地 位 置

換地 図

縮尺 五百分之一

横浜市都筑区茅ヶ崎中央

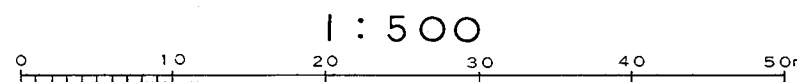
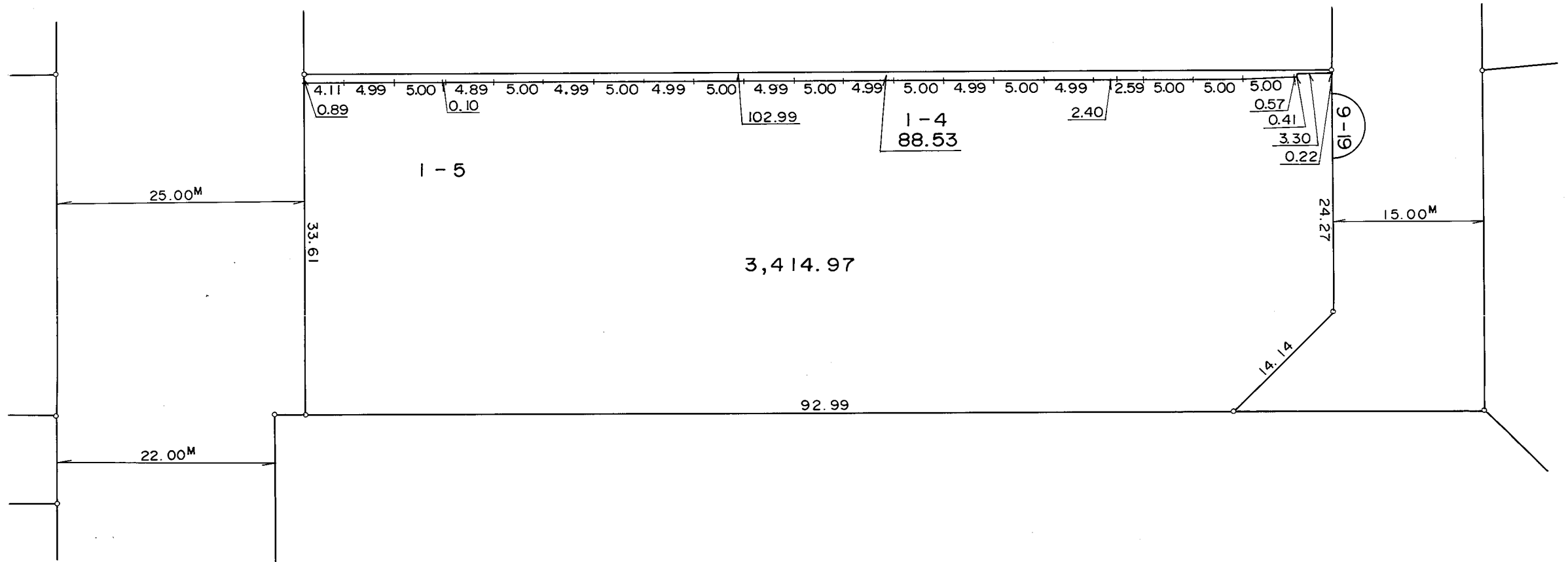
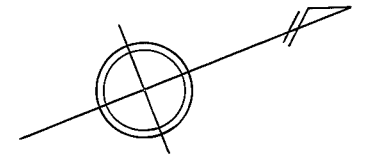


凡 例	
	街 区 番 号
	地 番
	辺長及び換地地積
	換 地 位 置

換 地 図

縮尺 五百分之一

横浜市都筑区茅ヶ崎中央

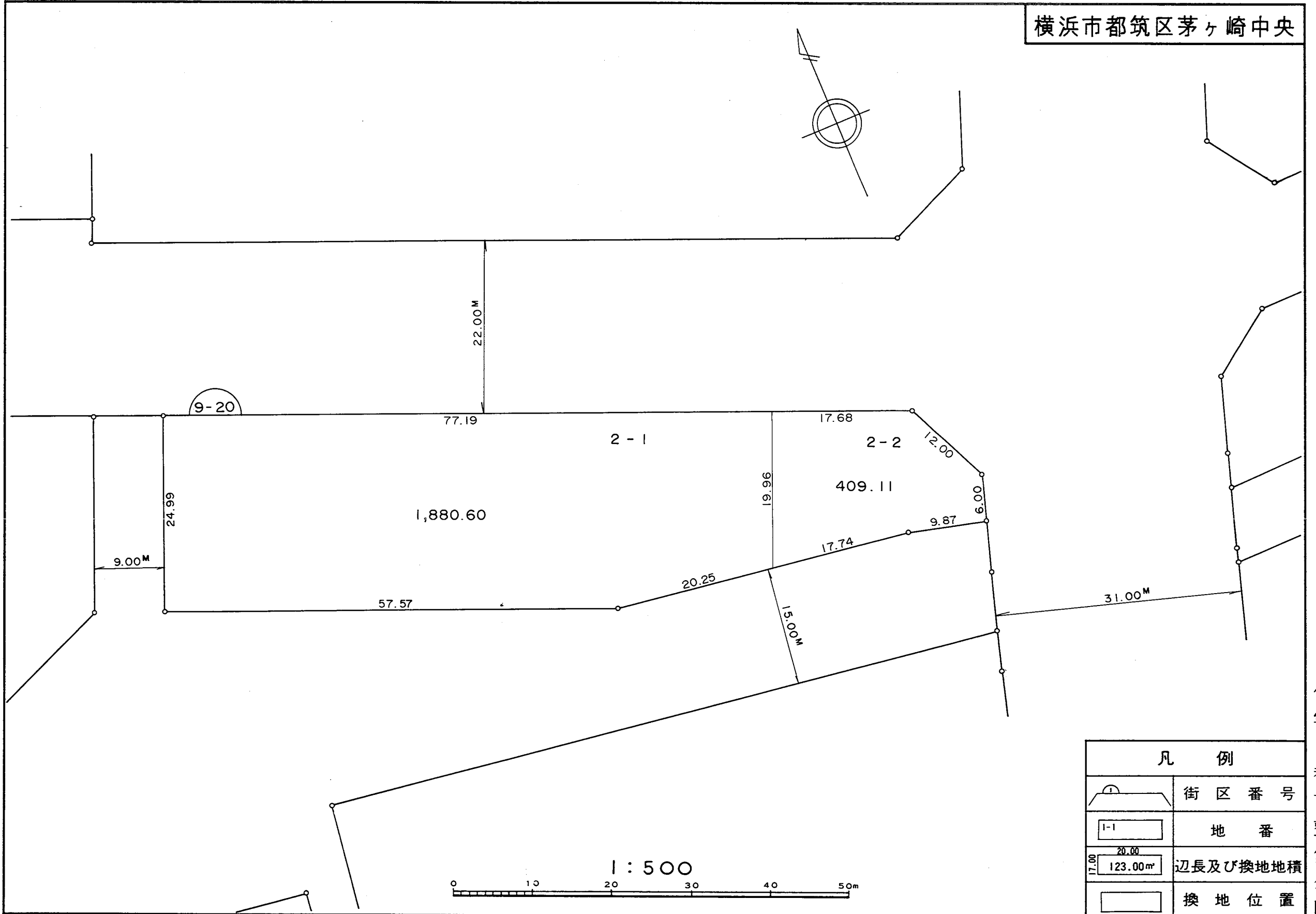


凡 例	
	街区番号
	地 番
	辺長及び換地地積
	換 地 位 置

換 地 図

縮尺 五百分之一

横浜市都筑区茅ヶ崎中央

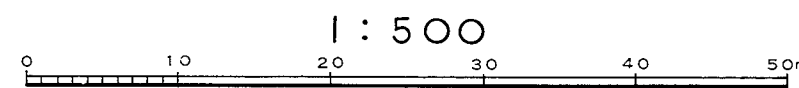
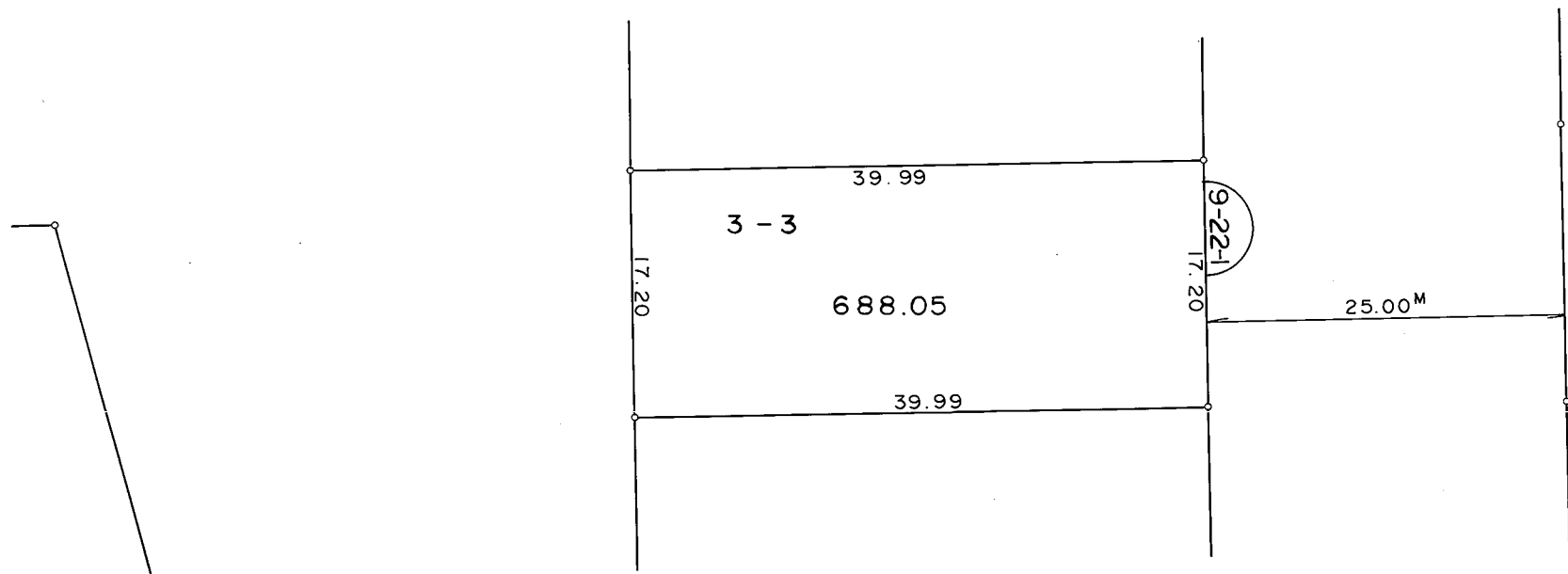
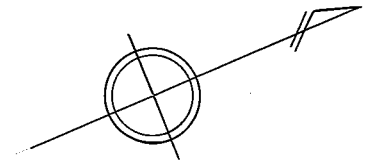


住宅・都市整備公団

換 地 図

縮尺 五百分之一

横浜市都筑区茅ヶ崎中央



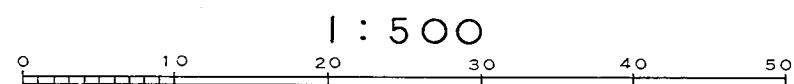
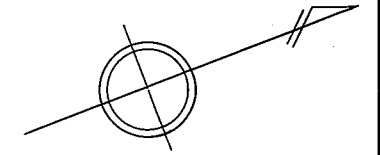
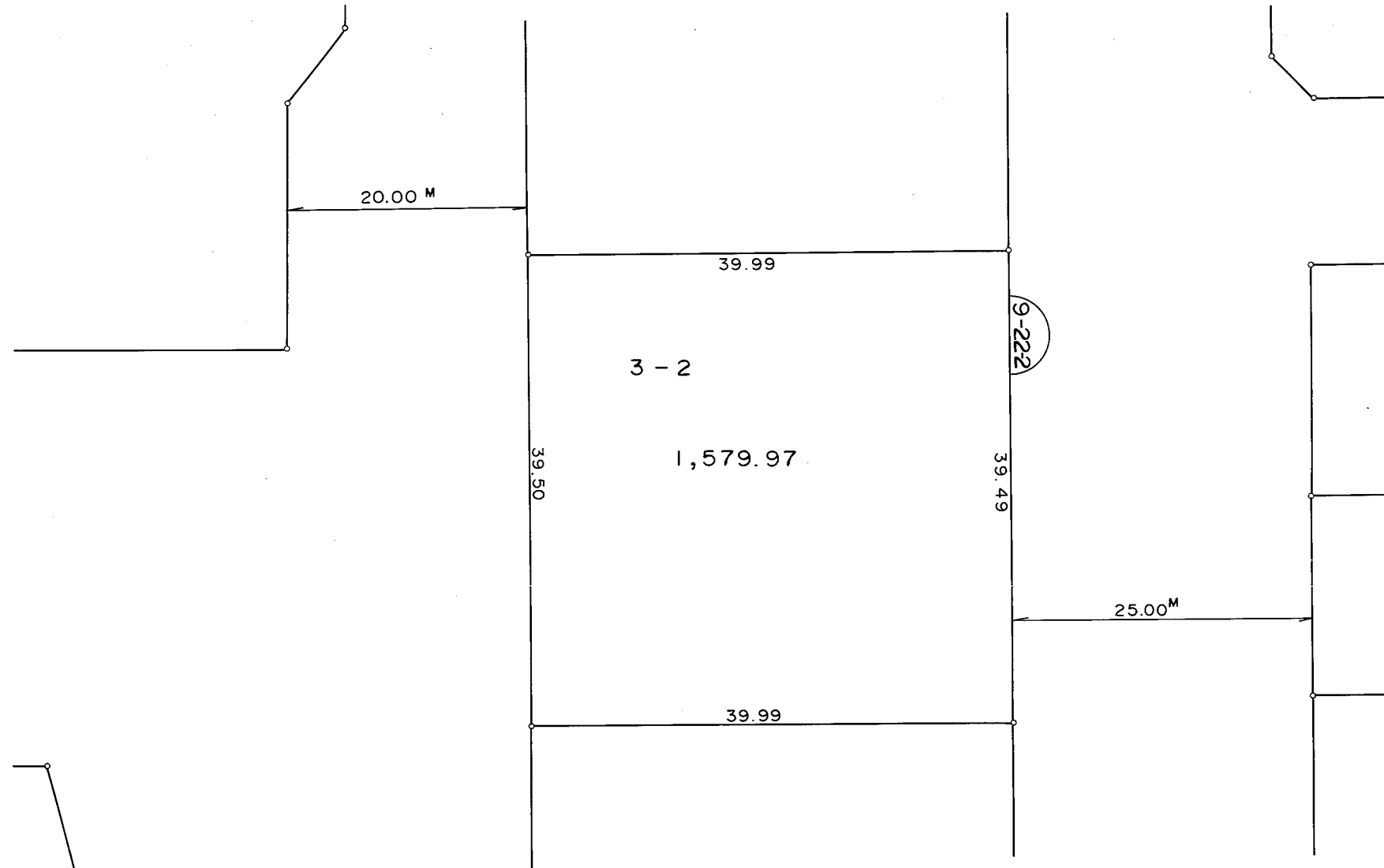
凡 例	
	街区番号
	地 番
	辺長及び換地地積
	換 地 位 置

住宅・都市整備公団

換 地 図

縮尺 五百分之一

横浜市都筑区茅ヶ崎中央

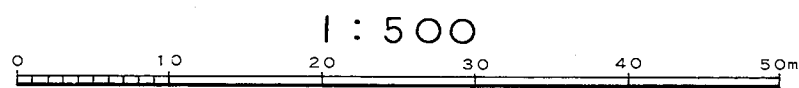
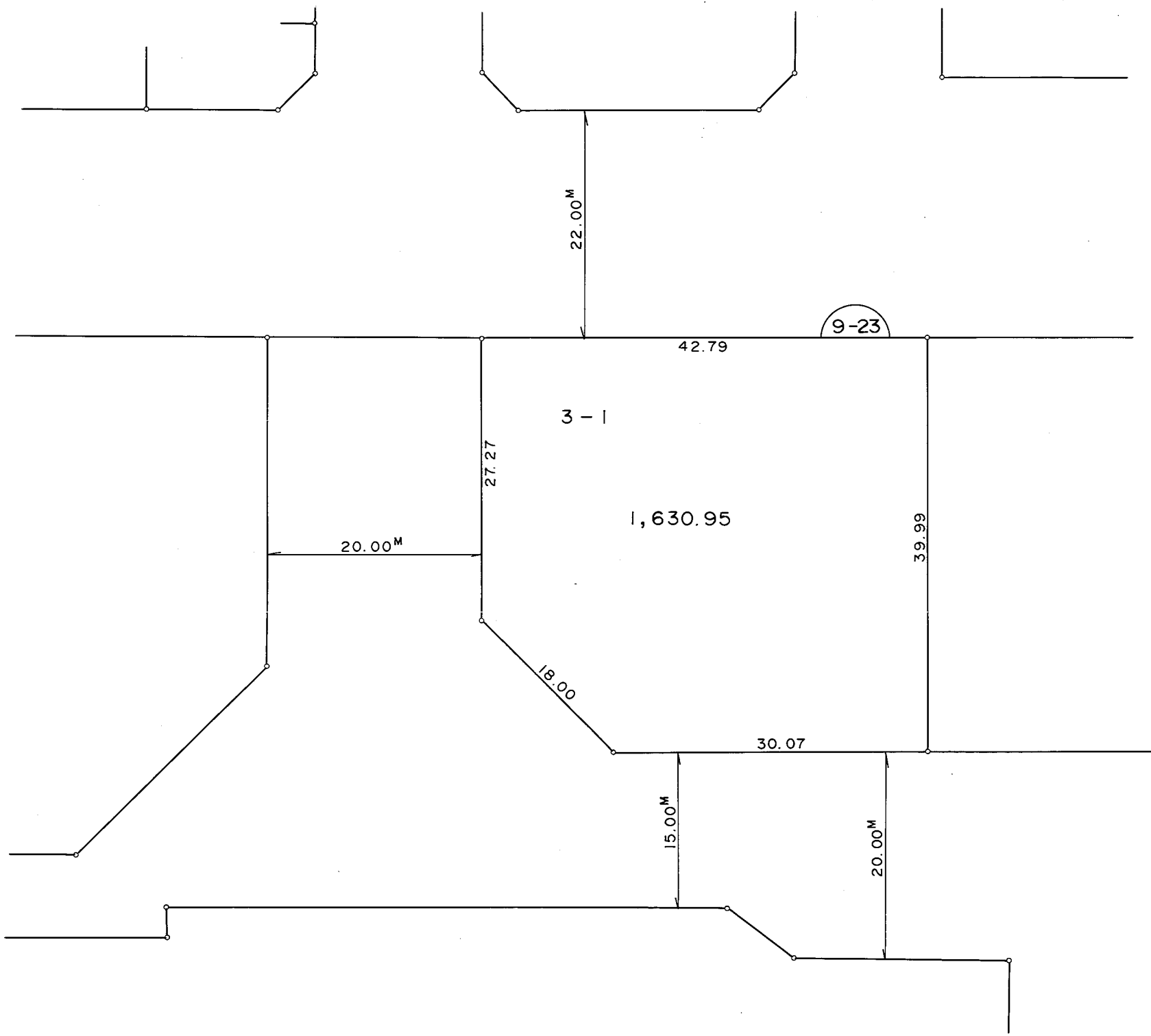
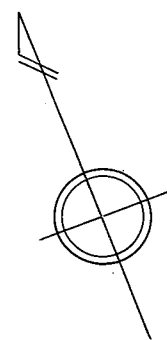


凡 例	
	街区番号
	地 番
	辺長及び換地地積
	換 地 位 置

換 地 図

縮尺 五百分之一

横浜市都筑区茅ヶ崎中央



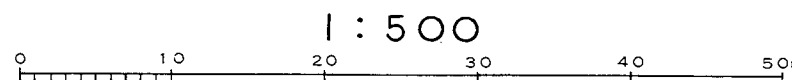
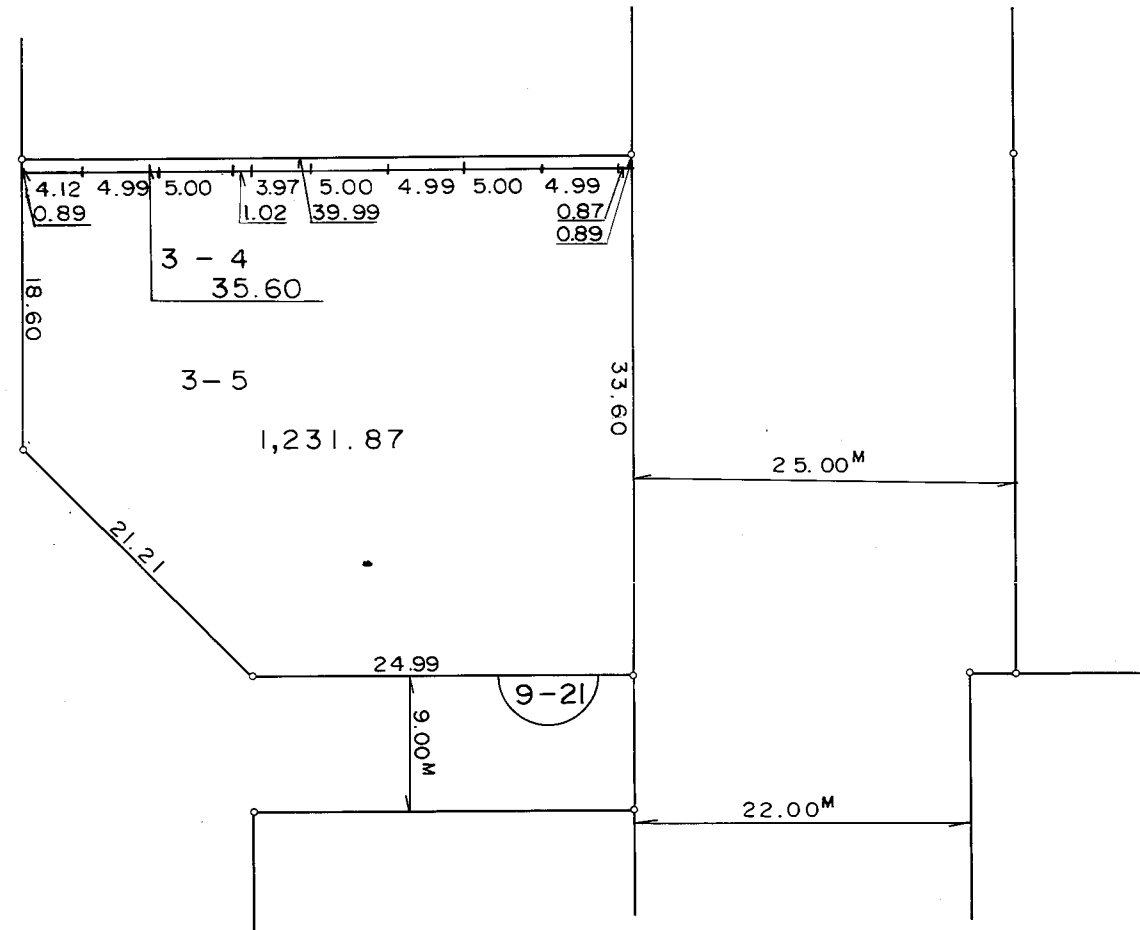
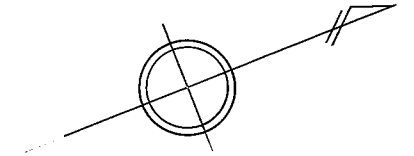
凡 例	
	街区番号
	地 番
	辺長及び換地地積
	換 地 位 置

住宅・都市整備公団

換 地 図

縮尺 五百分之一

横浜市都筑区茅ヶ崎中央

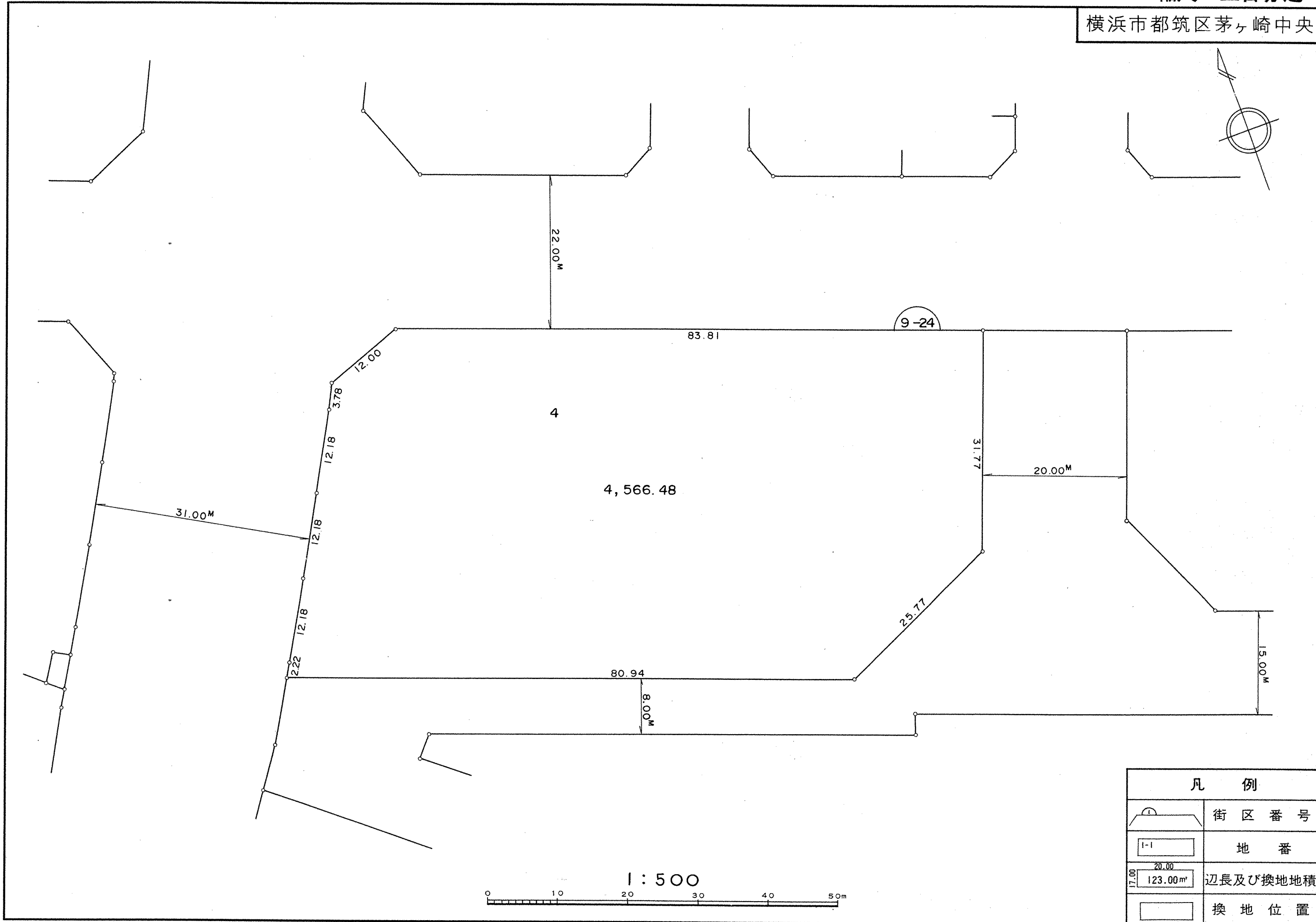


凡 例	
	街区番号
	地 番
	辺長及び換地地積
	換 地 位 置

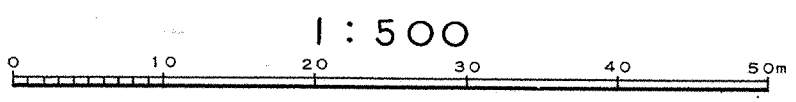
換地図

縮尺 五百分之一

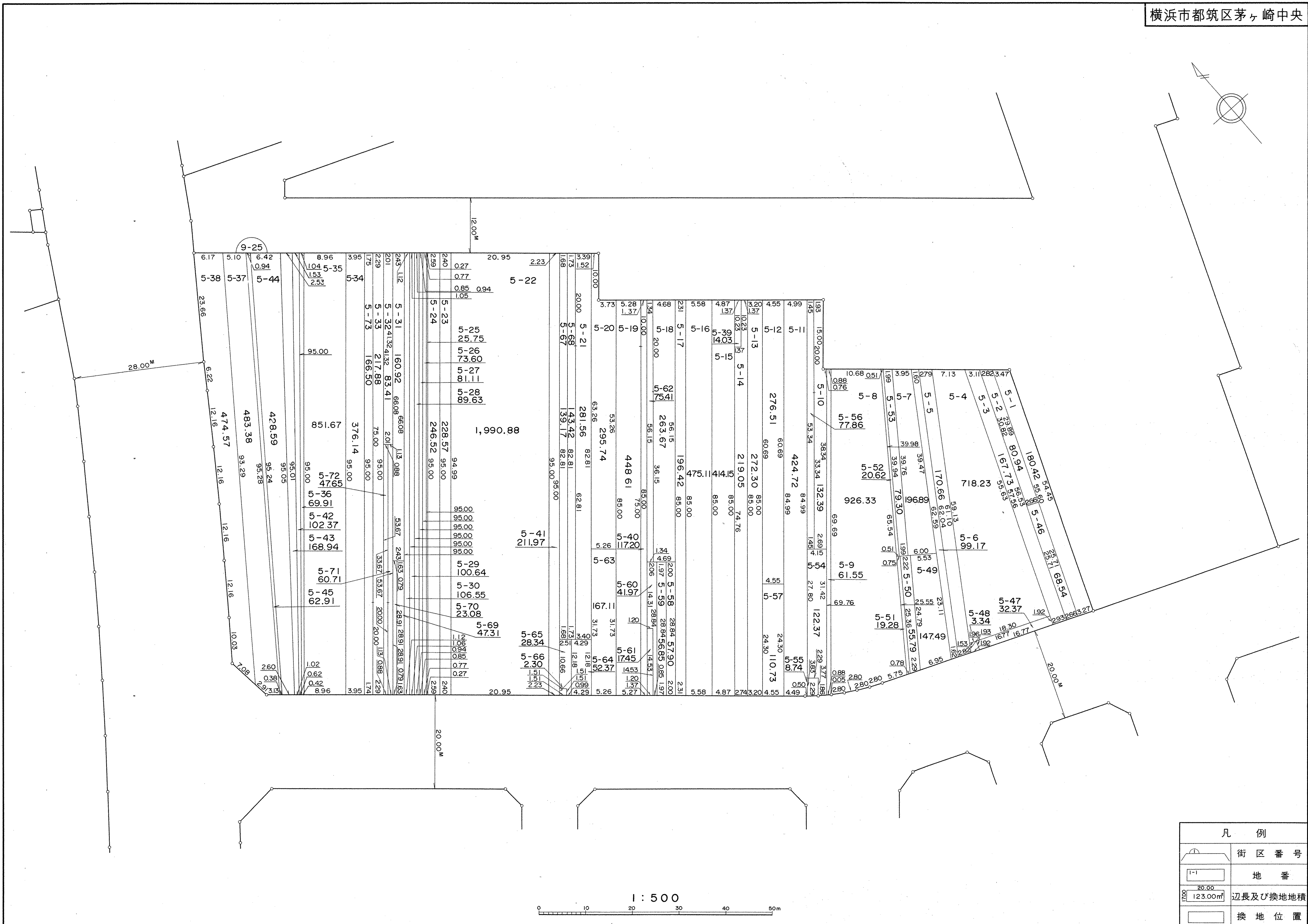
横浜市都筑区茅ヶ崎中央



凡 例	
	街区番号
	地番
	辺長及び換地地積
	換地位置

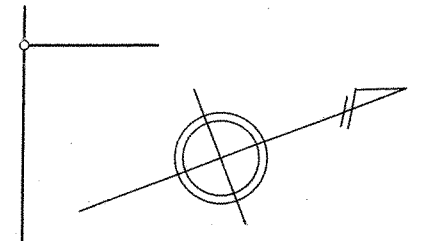


住宅・都市整備公団



凡 例	
	街区番号
	地番
	辺長及び換地地積
	換地位置

住宅・都市整備公団

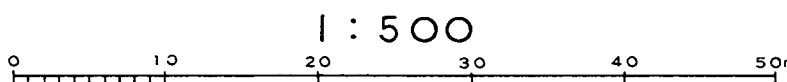
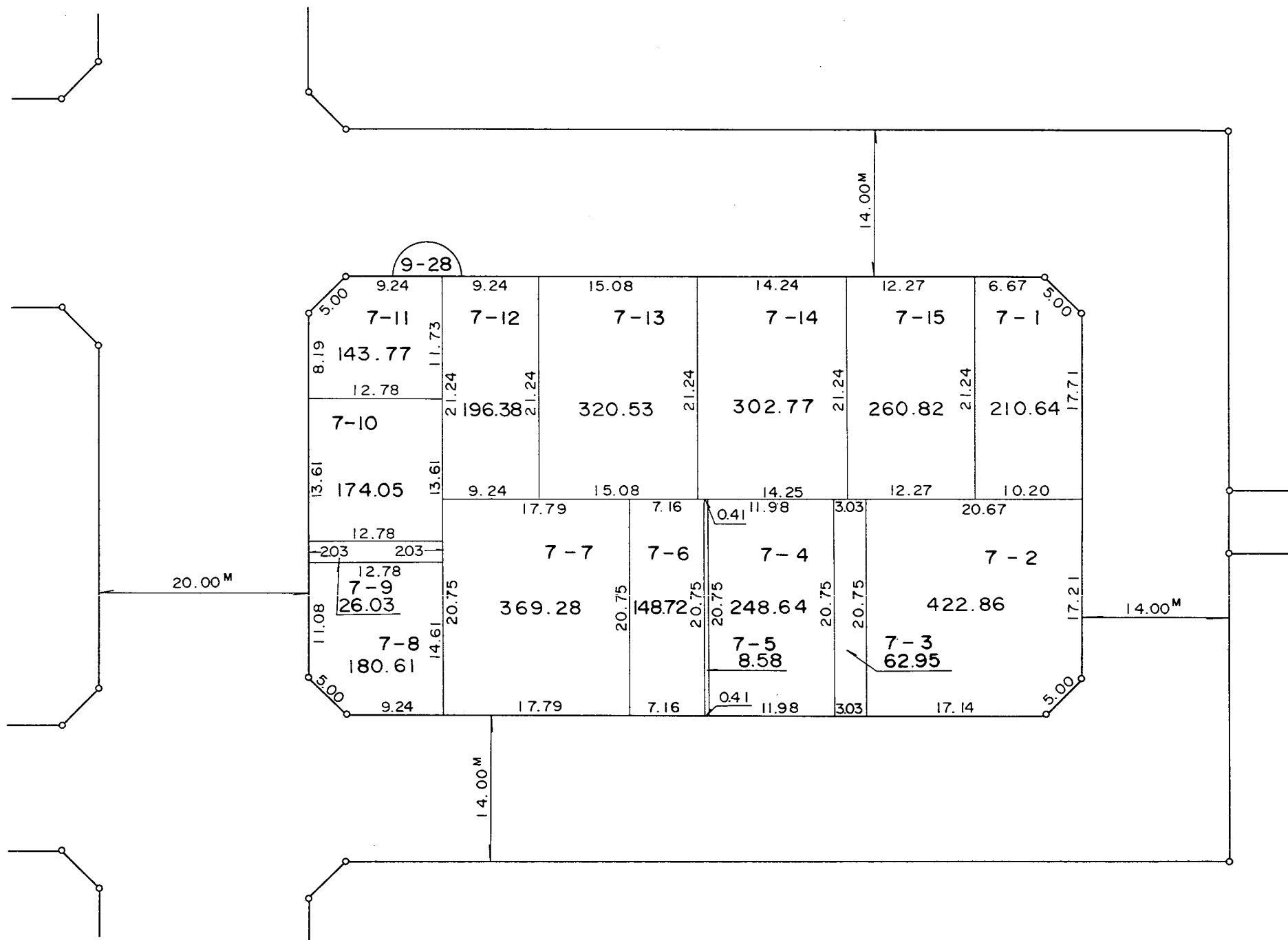
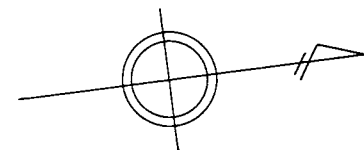


凡 例	
	街区番号
	地番
	辺長及び換地地積
	換地位置

住宅・都市整備公団

換地 図

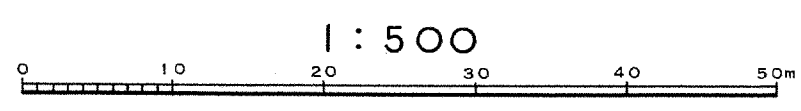
横浜市都筑区茅ヶ崎中央



凡 例	
	街区番号
	地番
	辺長及び換地地積
	換地位置

換地 図

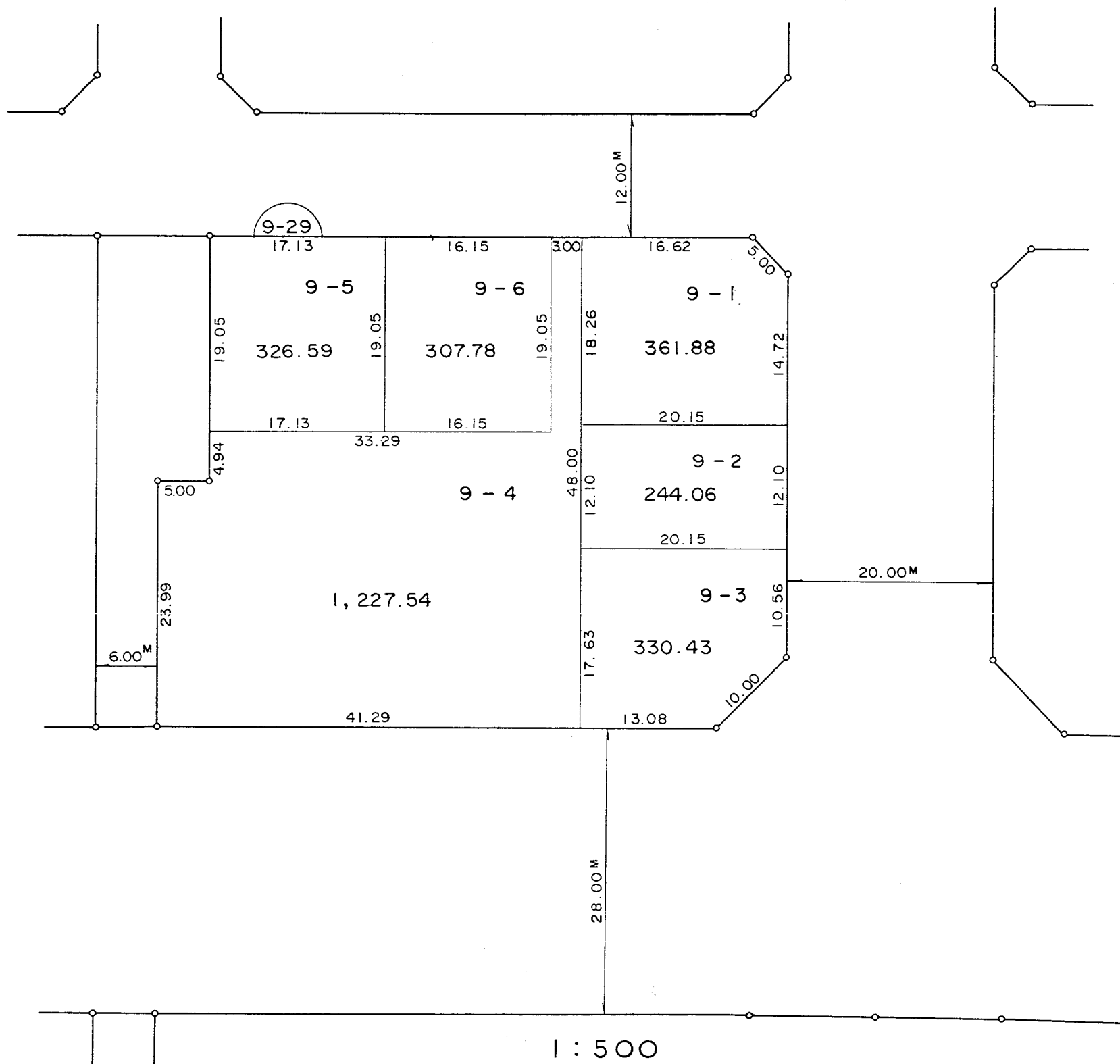
横浜市都筑区茅ヶ崎中央



凡 例	
	街区番号
	地番
	辺長及び換地地積
	換地位置

住宅・都市整備公団

横浜市都筑区茅ヶ崎中央

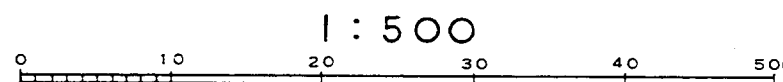
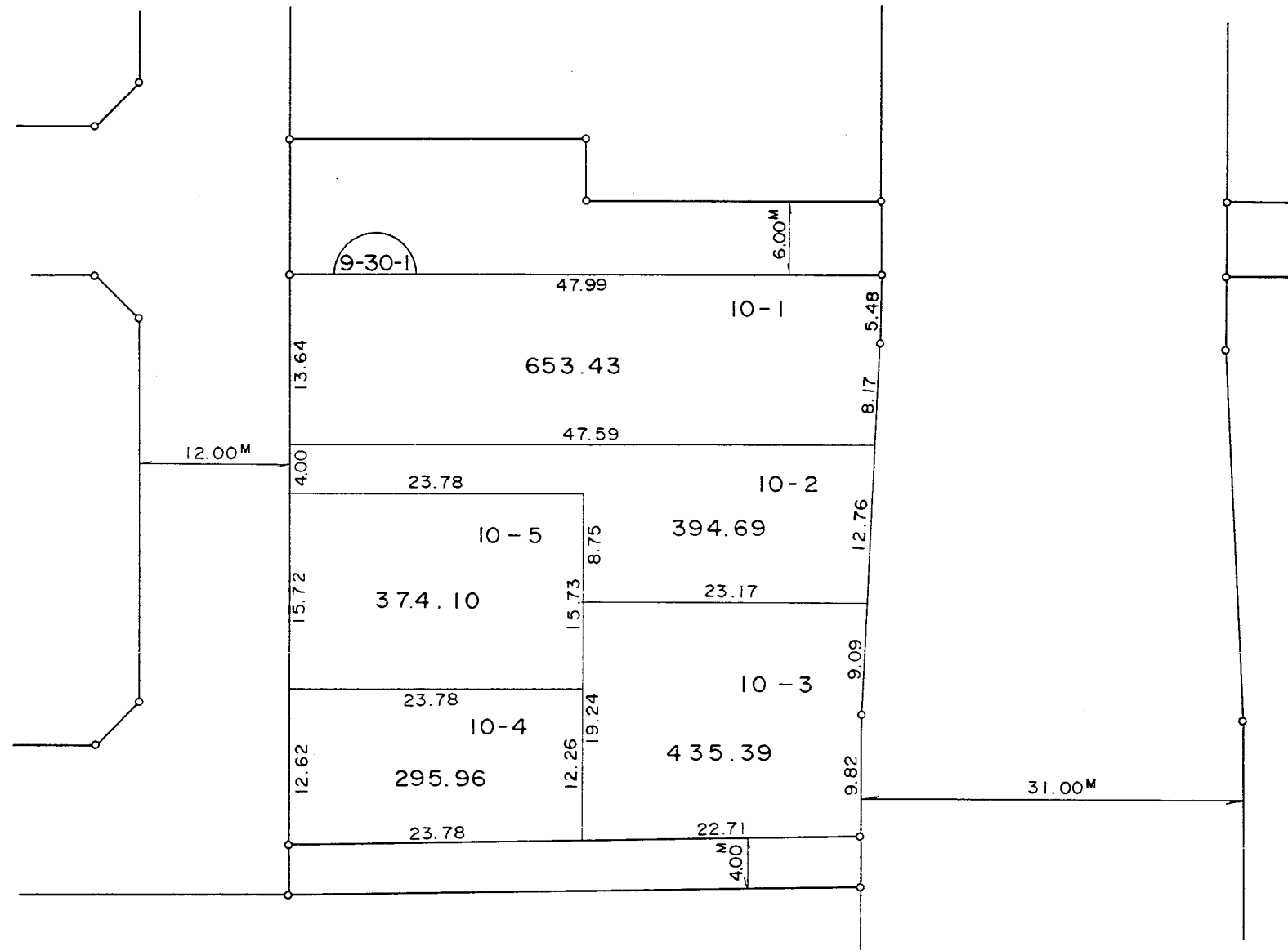
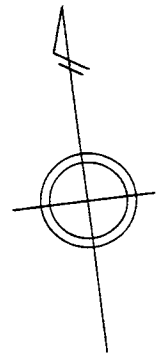


凡 例	
	街 区 番 号
	地 番
	辺長及び換地地積
	換 地 位 置

換地 図

縮尺 五百分之一

横浜市都筑区茅ヶ崎中央

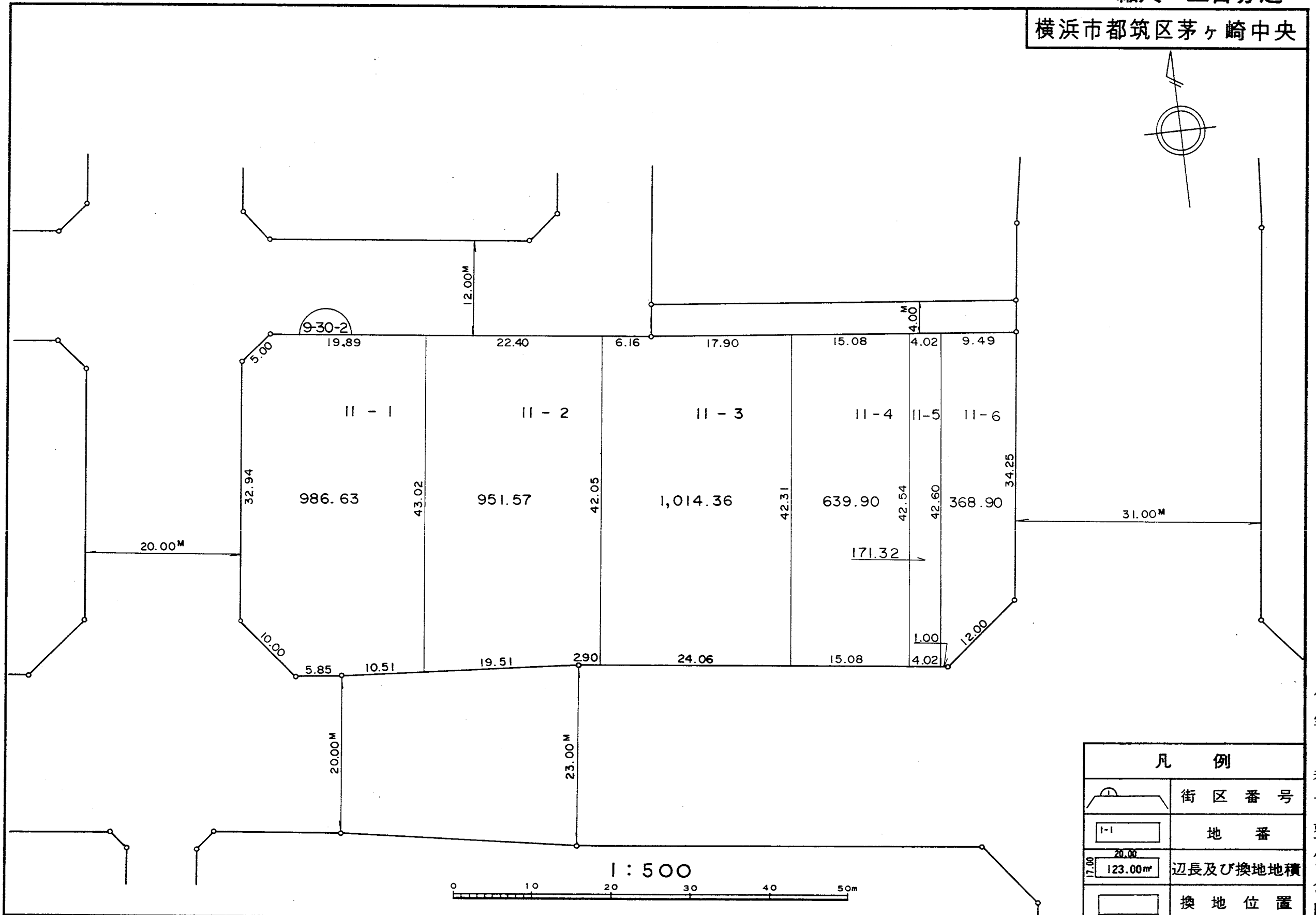
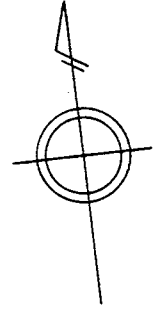


凡 例	
	街区番号
	地番
	辺長及び換地地積
	換地位置

換地 図

縮尺 五百分之一

横浜市都筑区茅ヶ崎中央



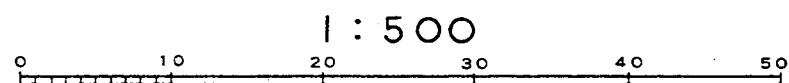
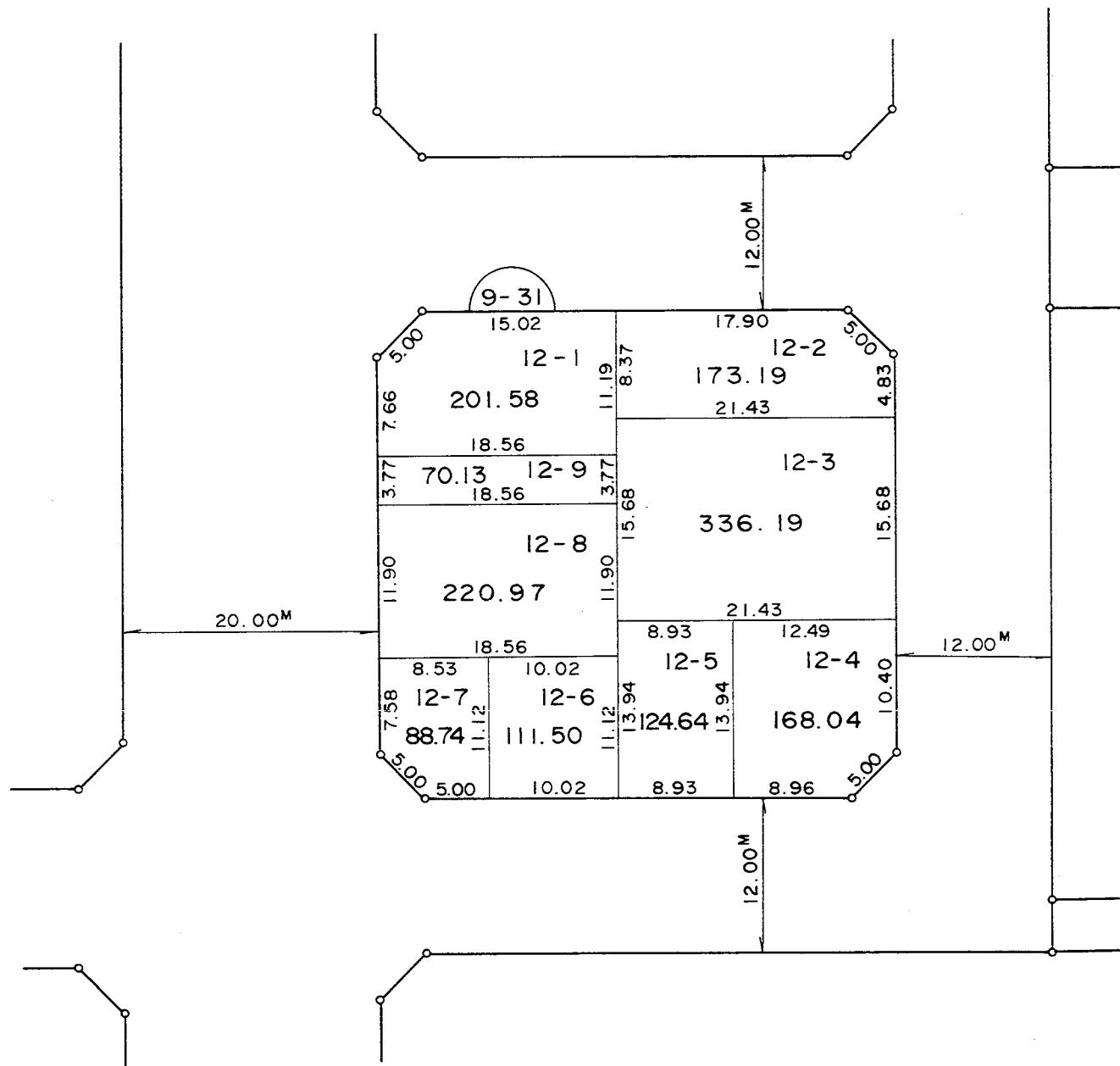
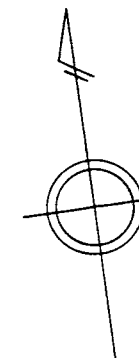
凡 例	
	街区番号
	地番
	辺長及び換地地積
	換地位置

住宅・都市整備公団

換地図

縮尺 五百分之一

横浜市都筑区茅ヶ崎中央

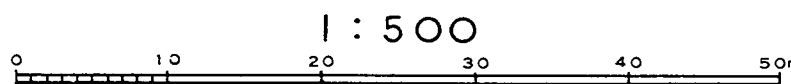
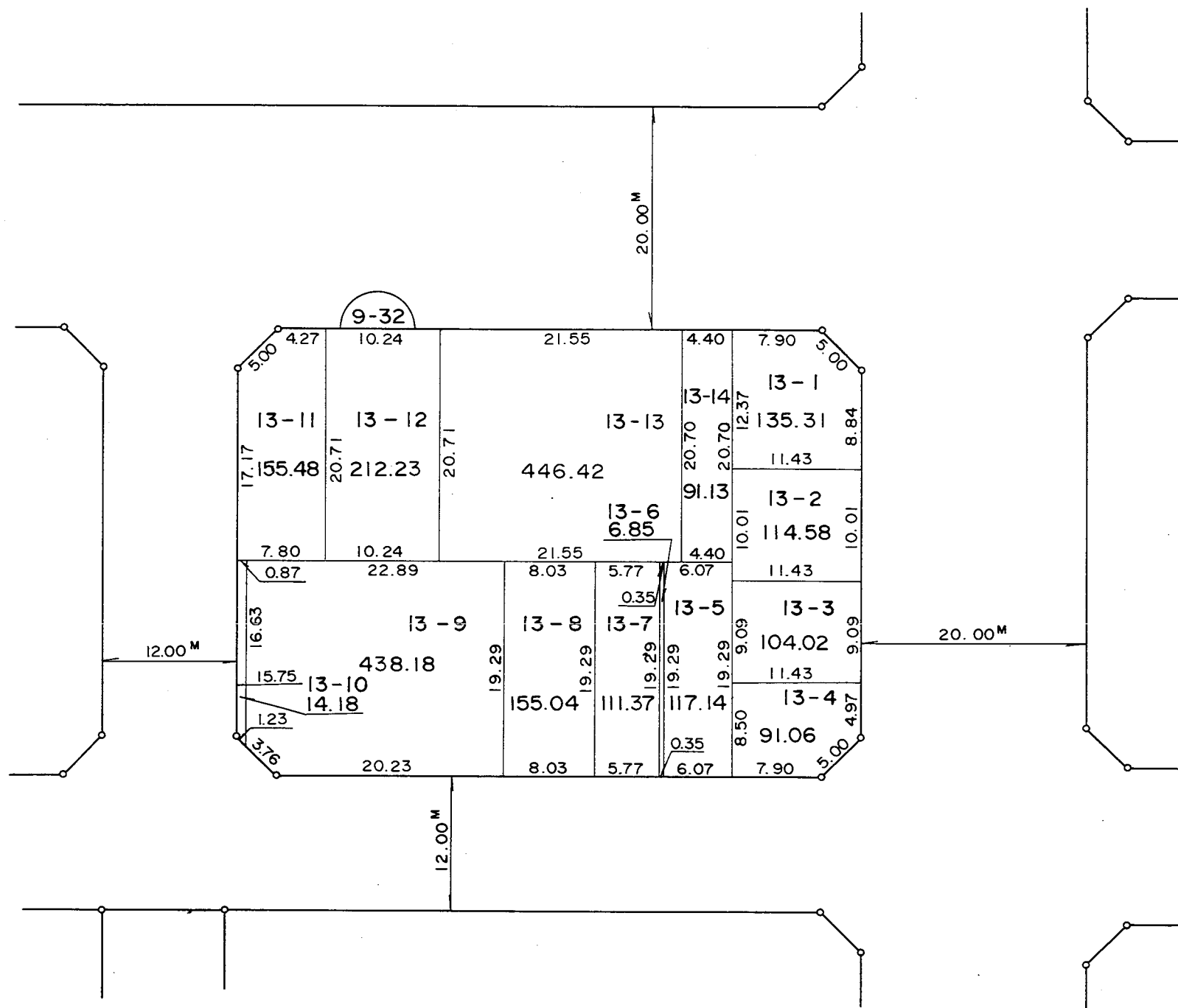


凡 例	
	街区番号
	地番
	辺長及び換地地積
	換地位置

換 地 図

縮尺 五百分之一

横浜市都筑区茅ヶ崎中央

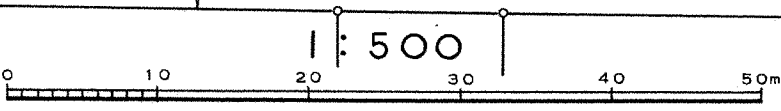
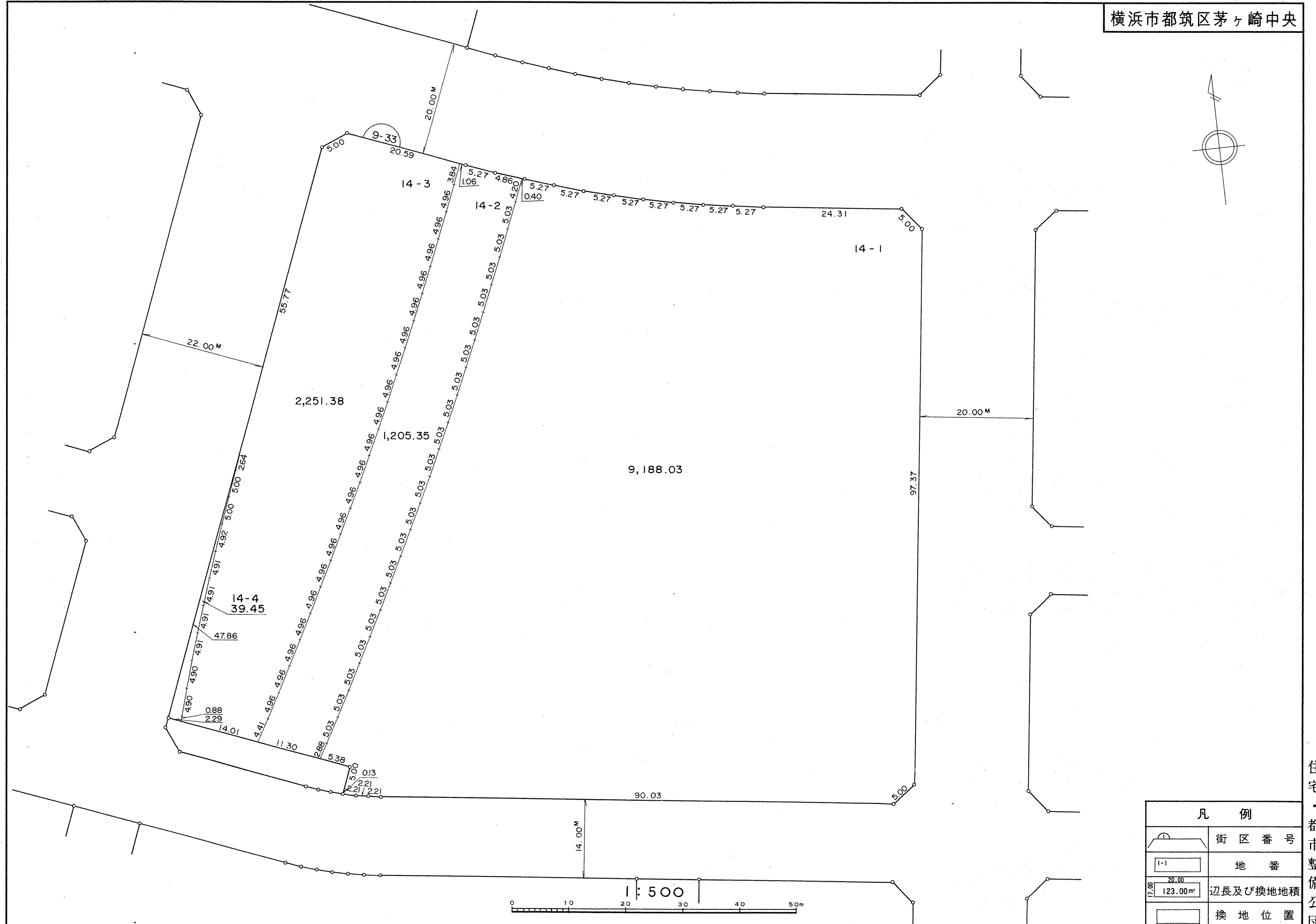
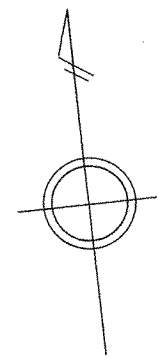


凡 例	
	街区番号
	地番
	辺長及び換地地積
	換地位置

住宅・都市整備公団

換 地 図

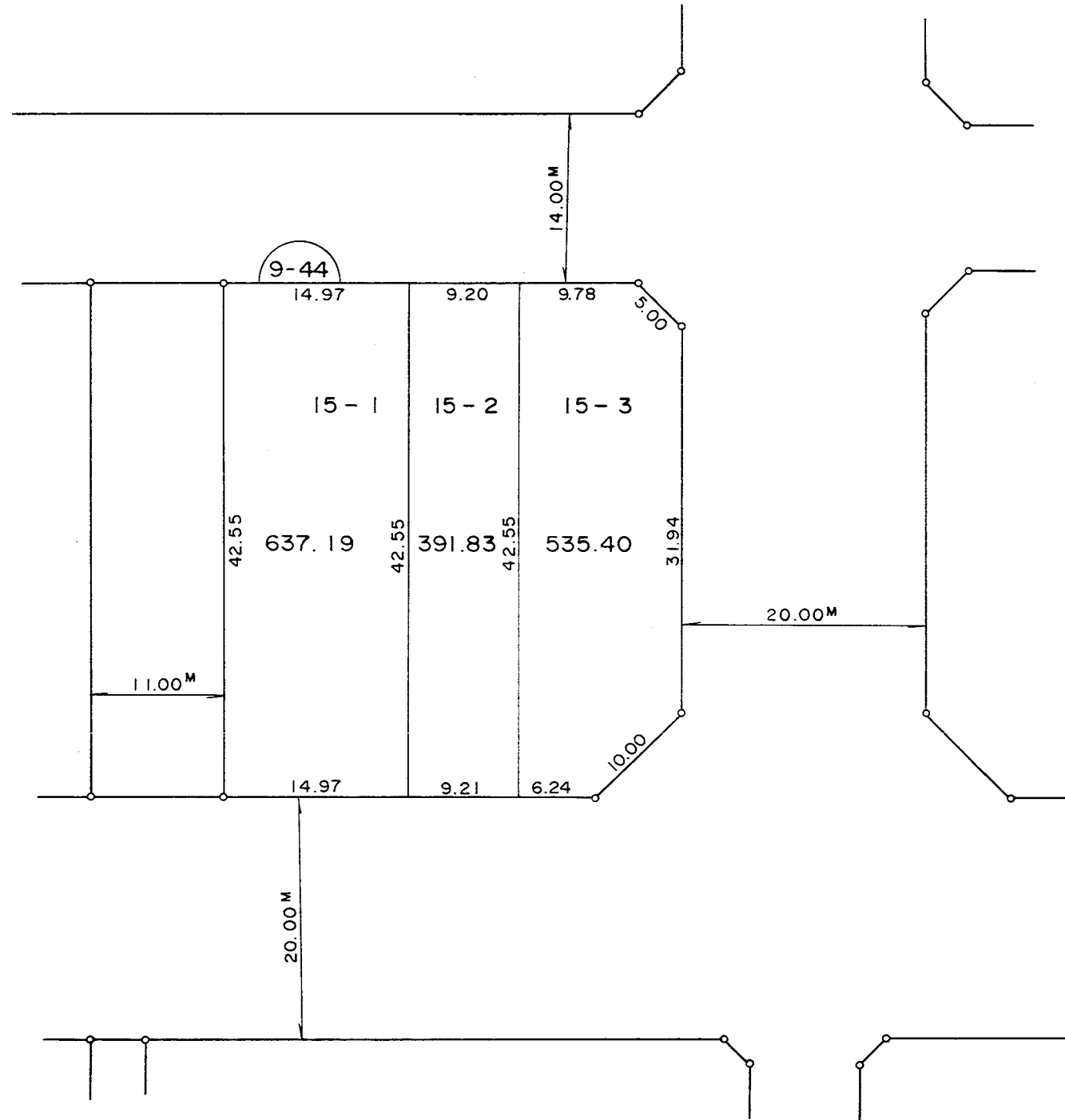
横浜市都筑区茅ヶ崎中央



凡 例	
	街区番号
	地番
	辺長及び換地地積
	換地位置

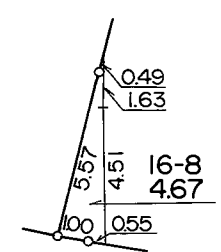
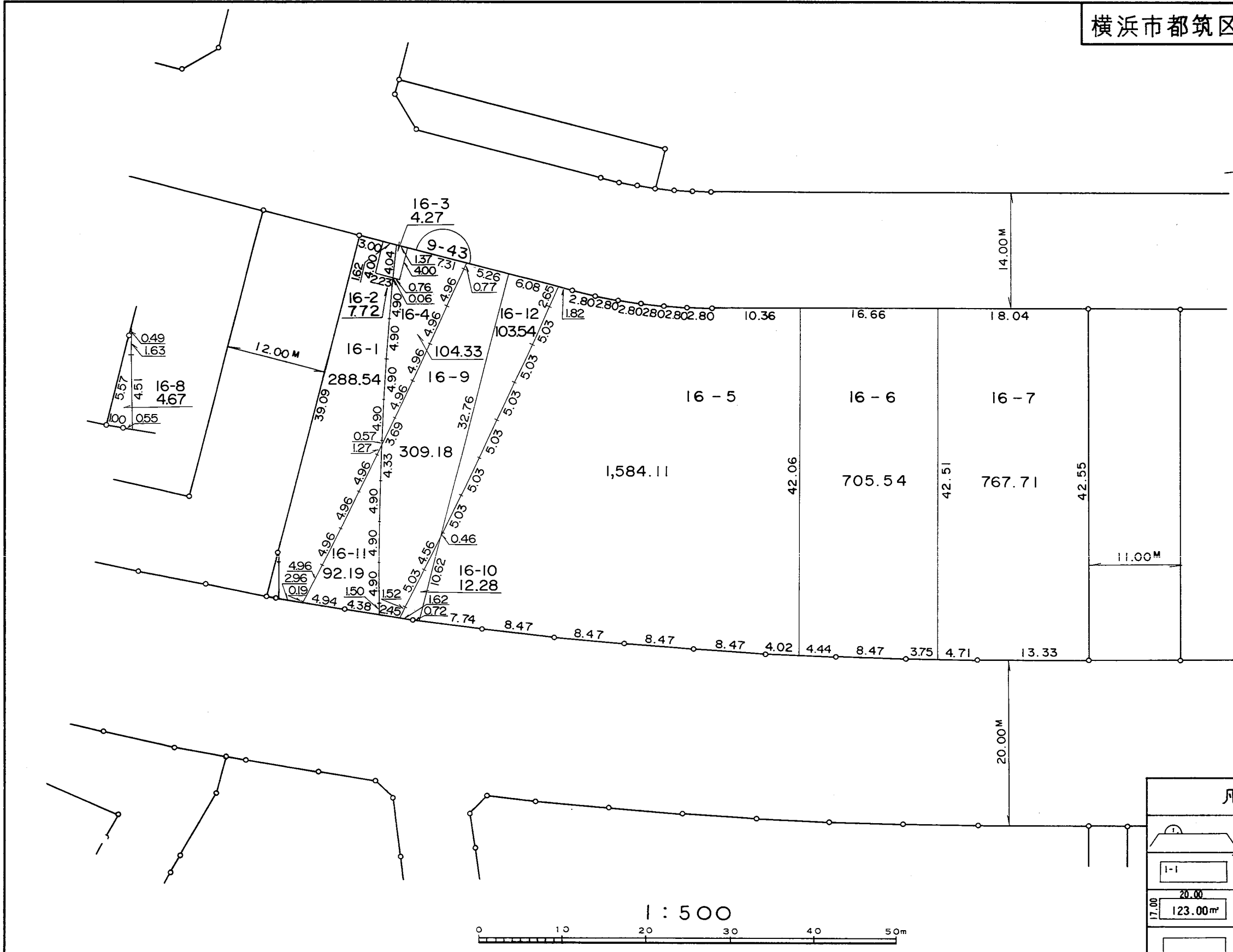
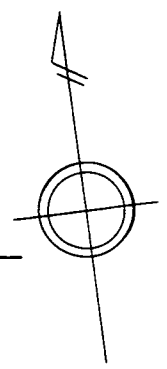
住宅・都市整備公団

横浜市都筑区茅ヶ崎中央




凡 例	
	街区番号
	地番
	辺長及び換地地積
	換地位置

横浜市都筑区茅ヶ崎中央



1 : 500

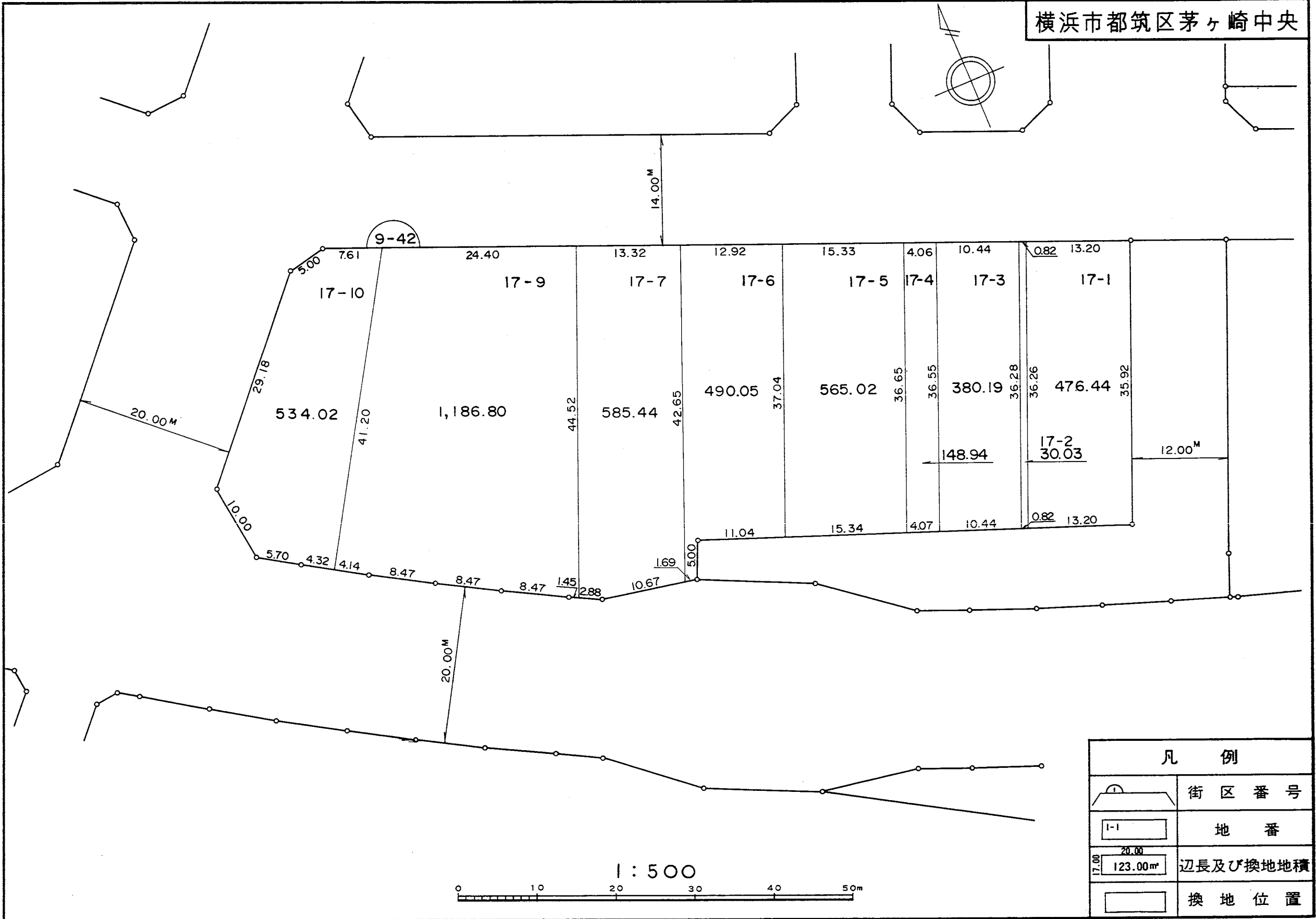
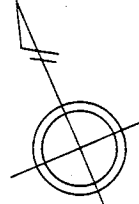


凡 例	
	街区番号
	地番
	辺長及び換地地積
	換地位置

住宅・都市整備公団

換 地 図

横浜市都筑区茅ヶ崎中央

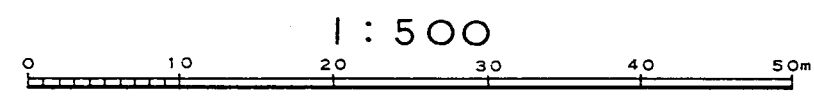
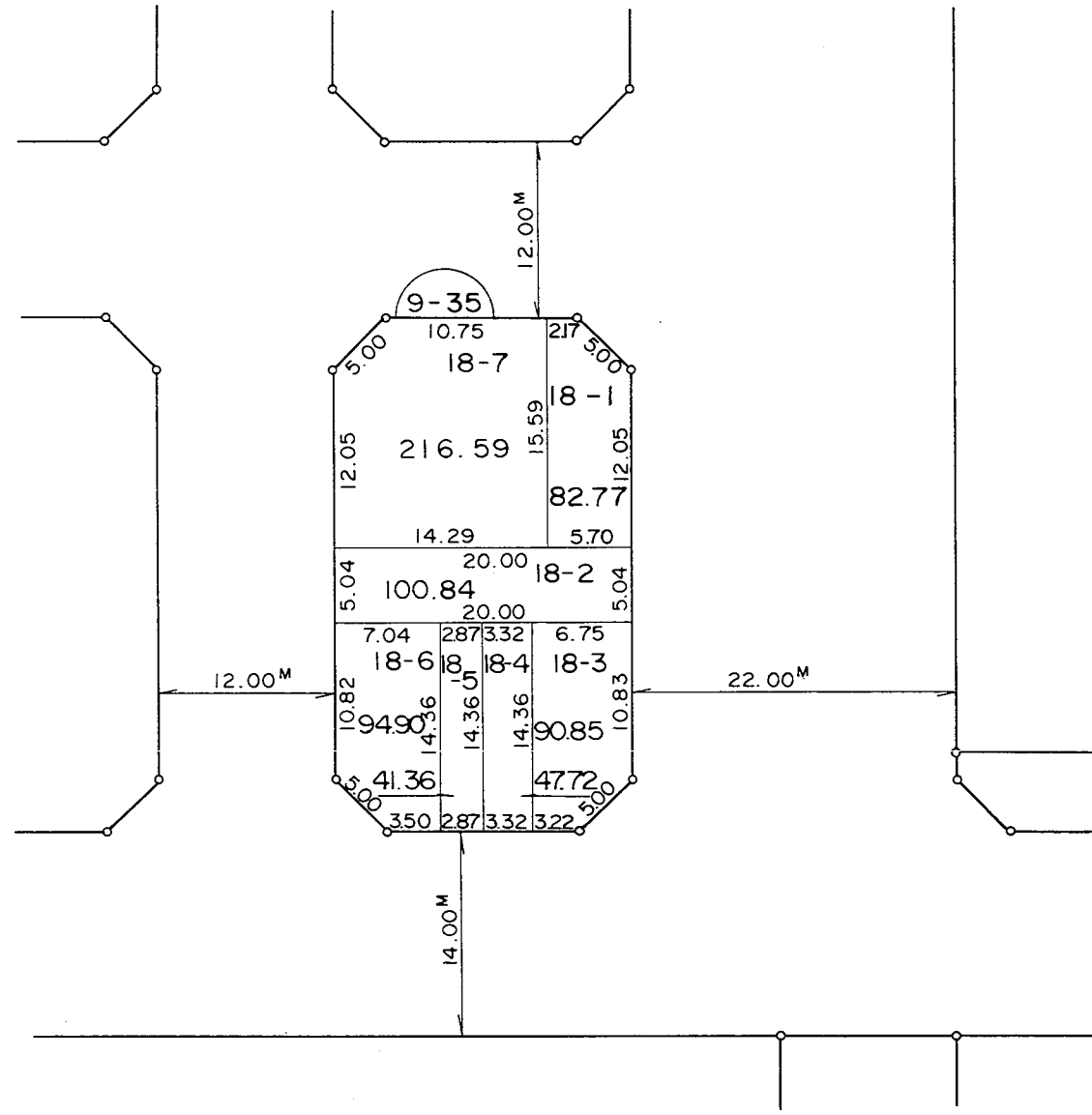
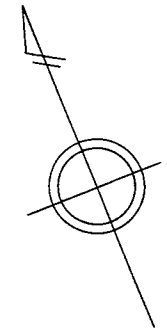


凡 例	
	街区番号
	地 番
	辺長及び換地地積
	換 地 位 置

住宅・都市整備公団

換地図

横浜市都筑区茅ヶ崎中央

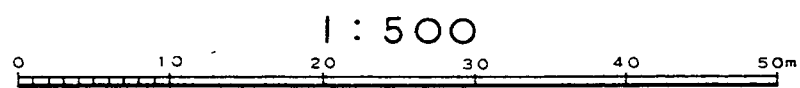
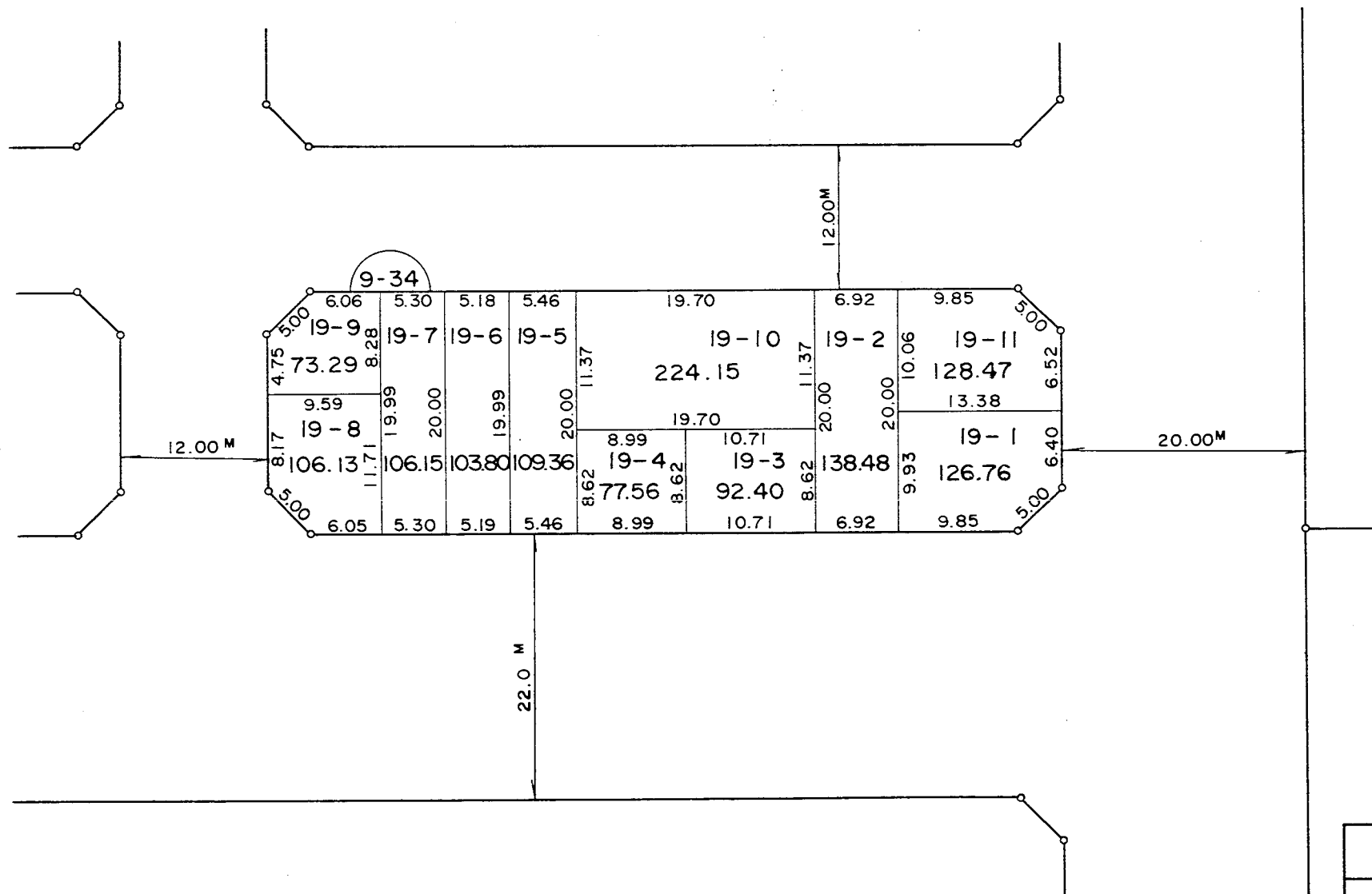
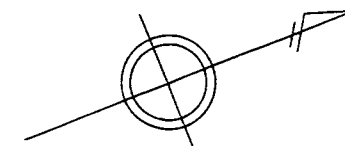


凡 例	
	街区番号
	地 番
	辺長及び換地地積
	換地位置

住宅・都市整備公団

換地図

横浜市都筑区茅ヶ崎中央



1 : 500

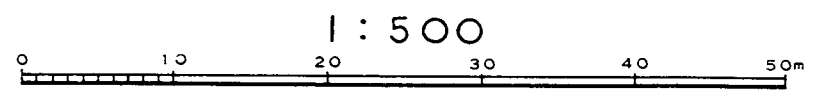
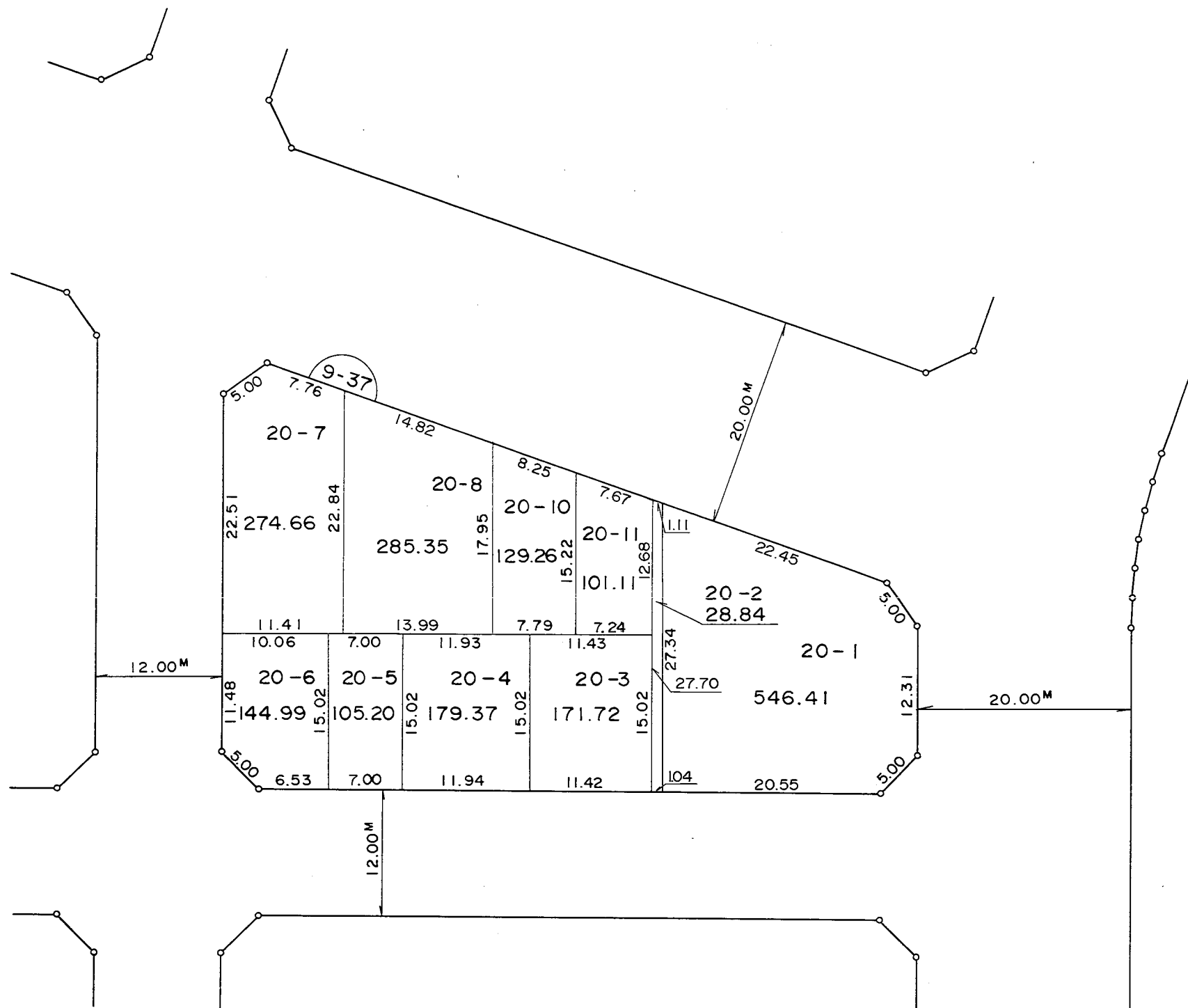
凡 例	
	街区番号
	地番
	辺長及び換地地積
	換地位置

住宅・都市整備公団

換 地 図

縮尺 五百分之一

横浜市都筑区茅ヶ崎中央



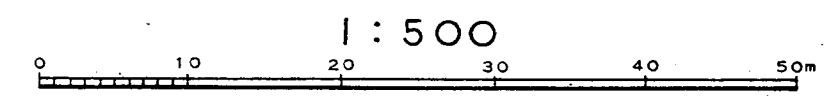
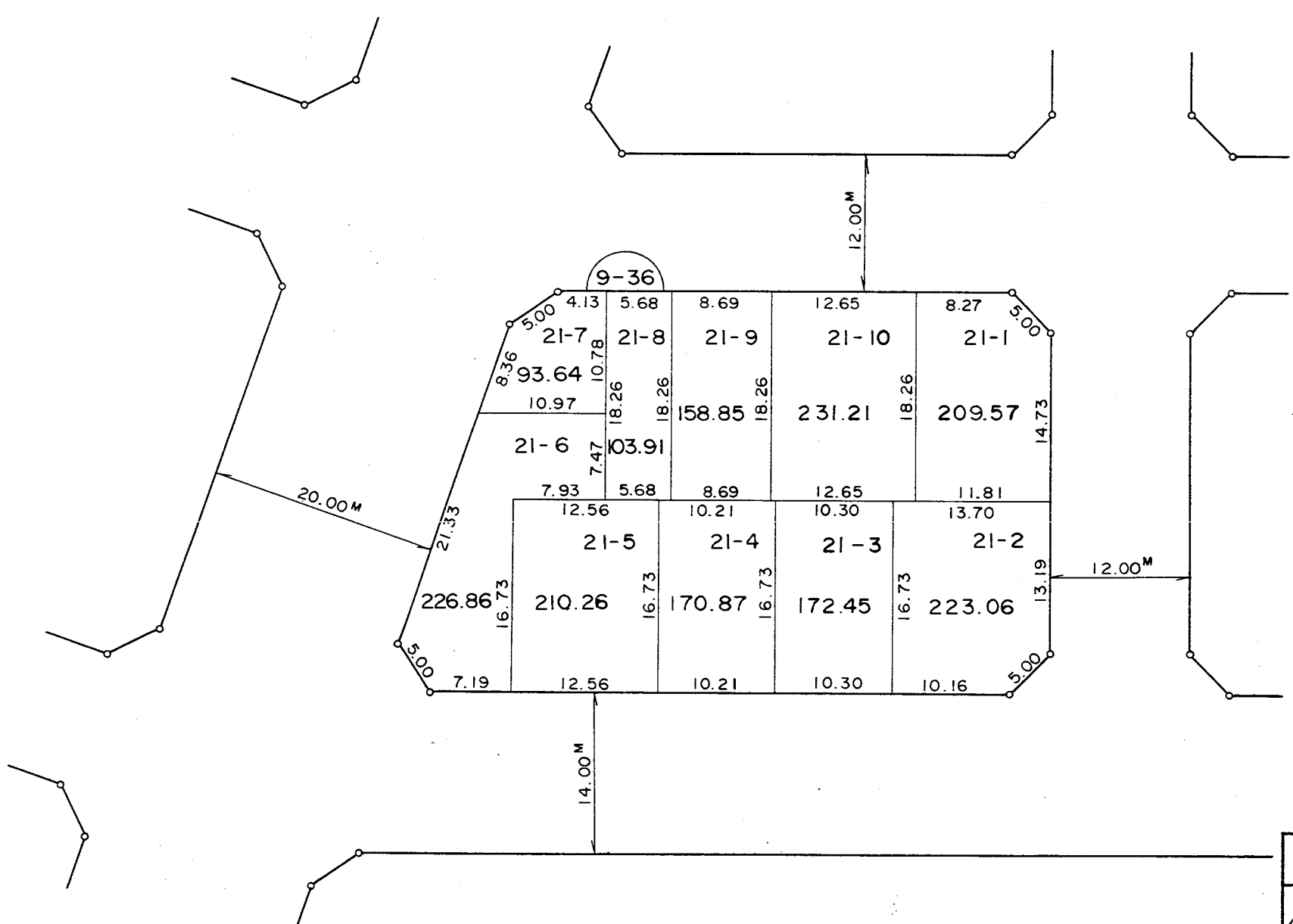
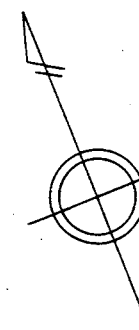
凡 例	
	街区番号
	地番
	辺長及び換地地積
	換地位置

住宅・都市整備公団

換 地 図

縮尺 五百分之一

横浜市都筑区茅ヶ崎中央



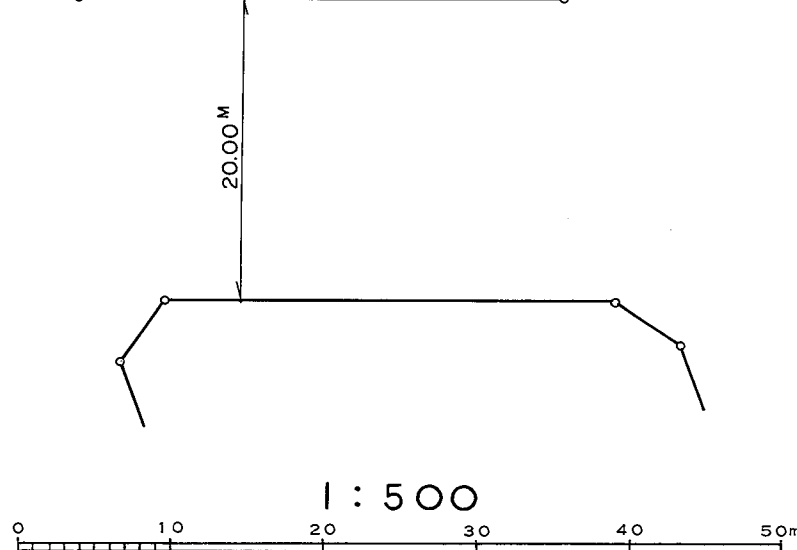
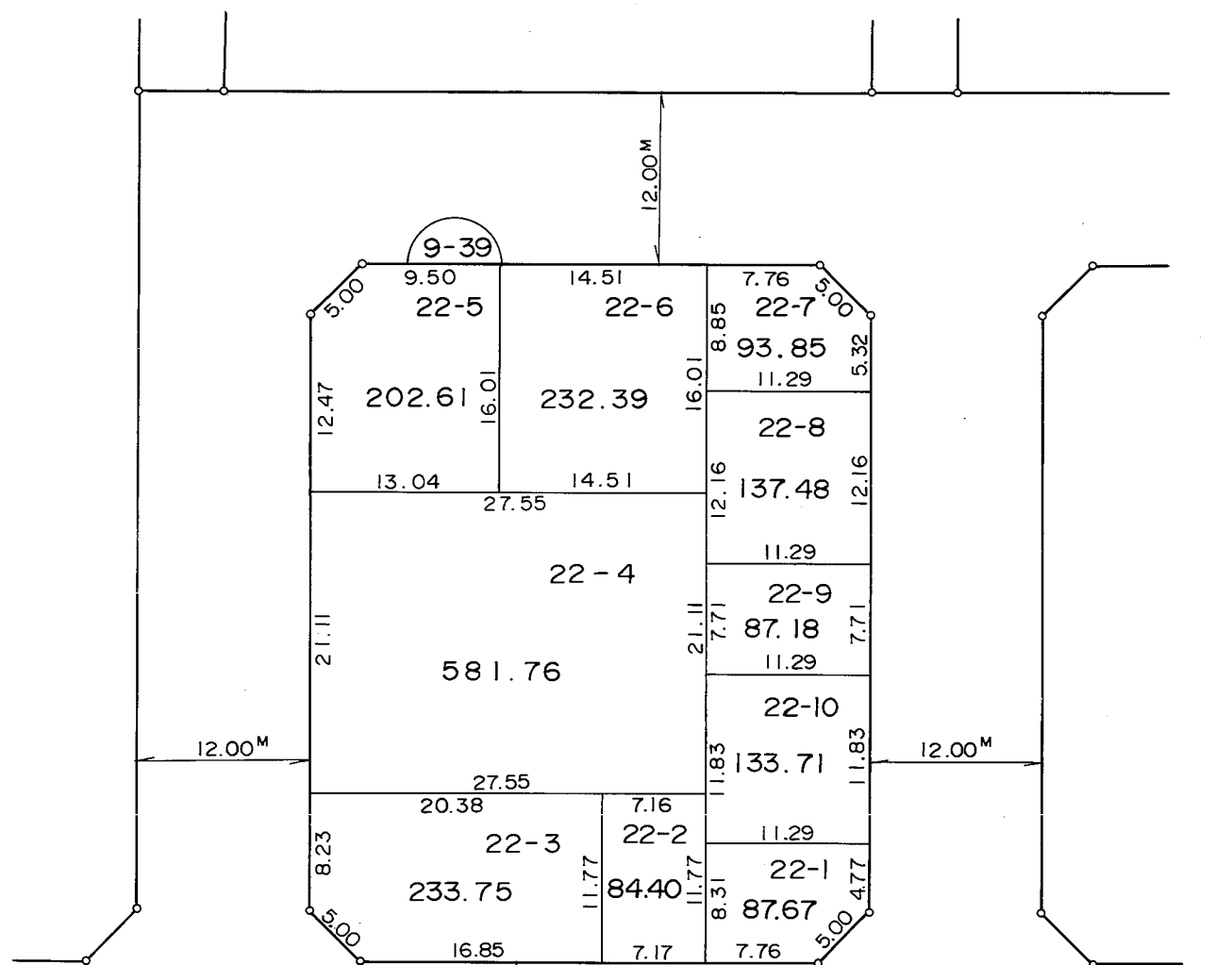
凡 例	
	街区番号
	地 番
	辺長及び換地地積
	換 地 位 置

住宅・都市整備公団

換 地 図

縮尺 五百分之一

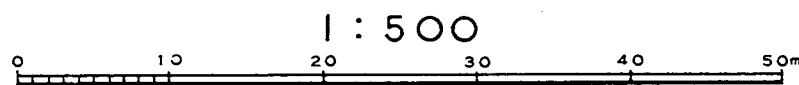
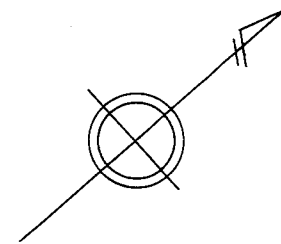
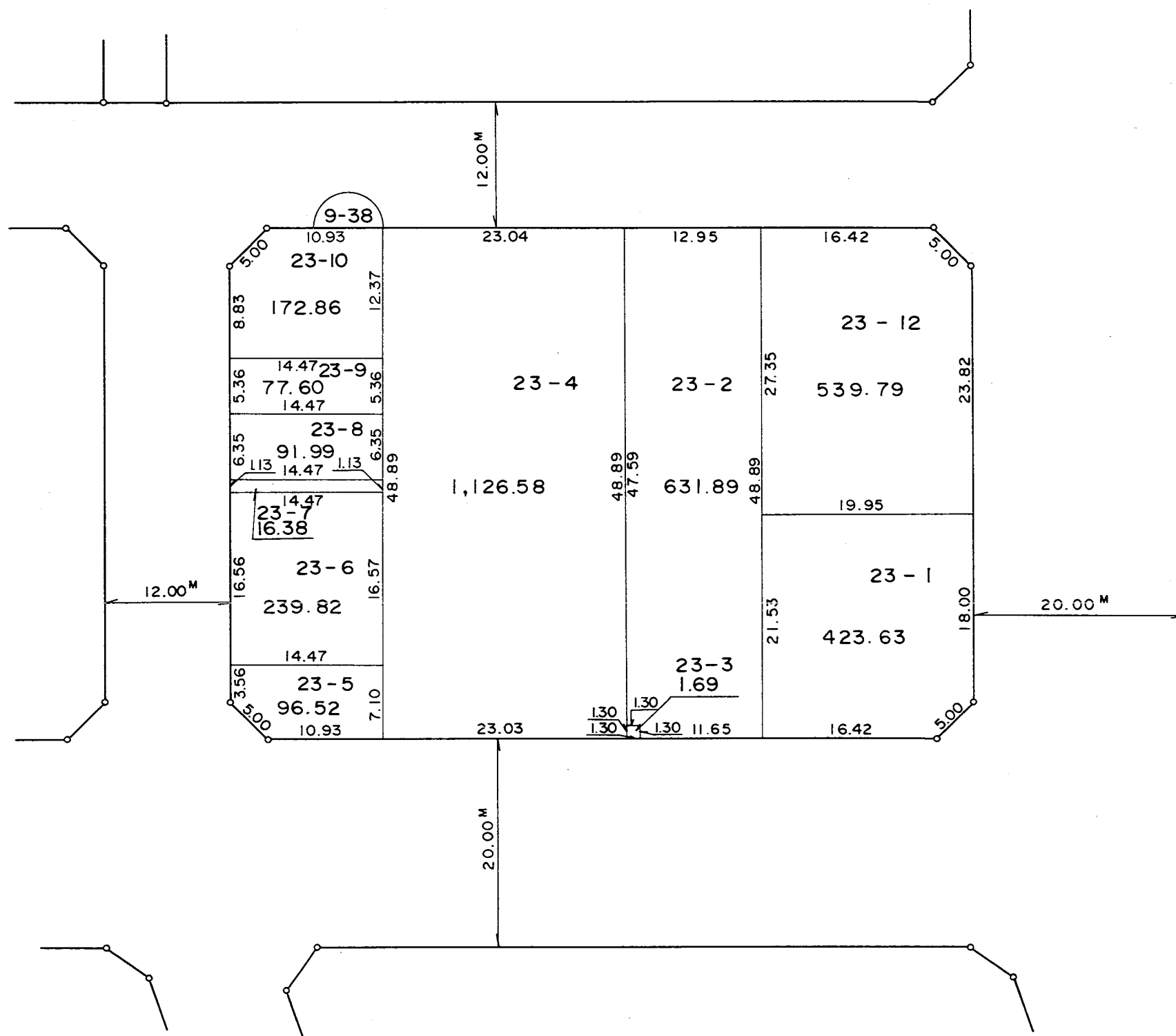
横浜市都筑区茅ヶ崎中央



凡 例	
	街区番号
	地番
	辺長及び換地地積
	換地位置

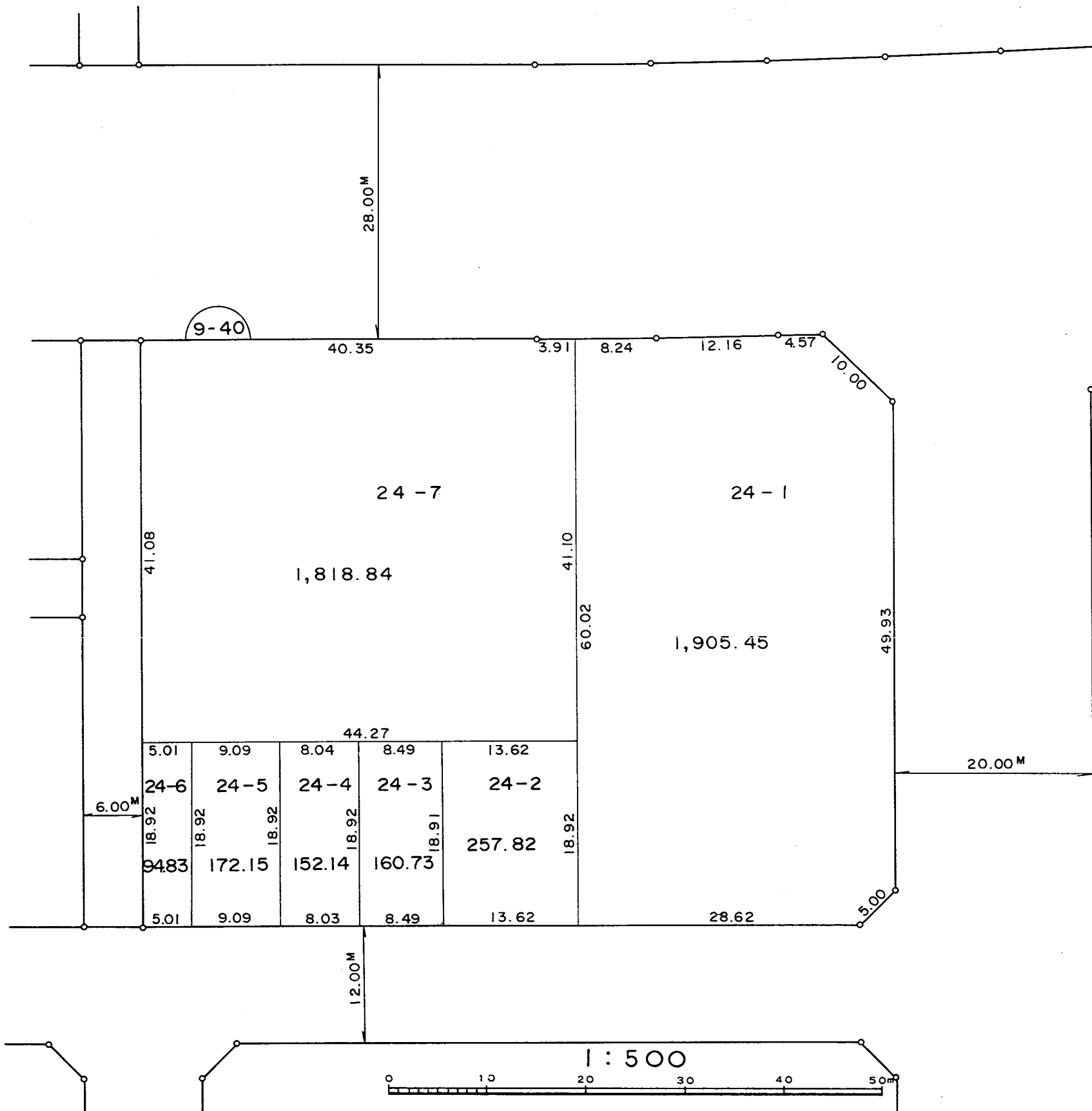
住宅・都市整備公団

横浜市都筑区茅ヶ崎中央



凡 例	
	街区番号
	地番
	辺長及び換地地積
	換地位置

横浜市都筑区茅ヶ崎中央

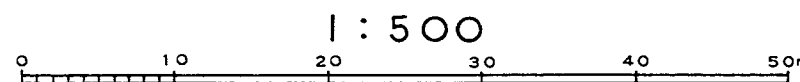
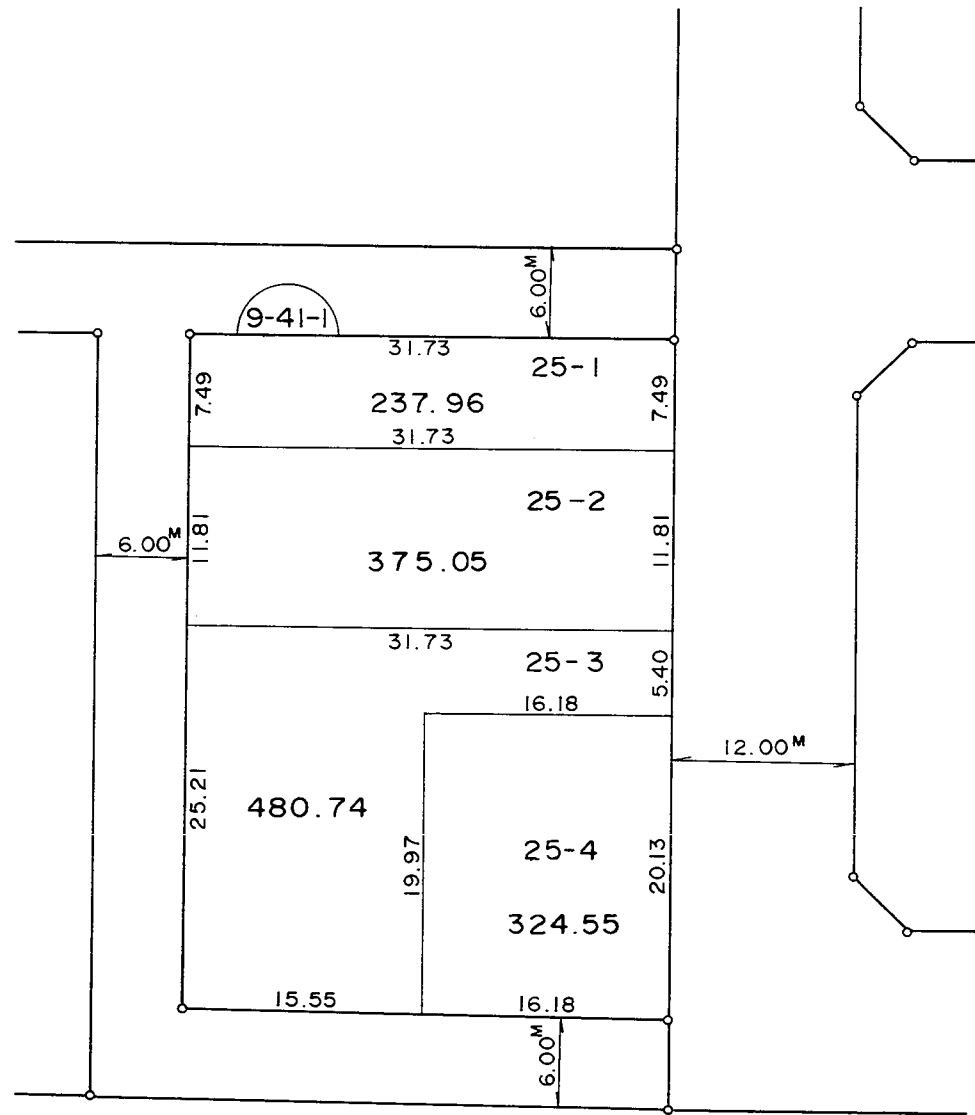
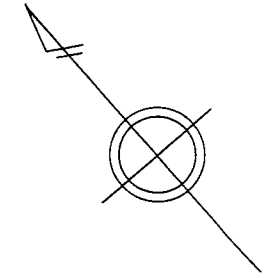


凡 例	
	街区番号
	地 番
	辺長及び換地地積
	換 地 位 置

住宅・都市整備公団

換地 図

横浜市都筑区茅ヶ崎中央

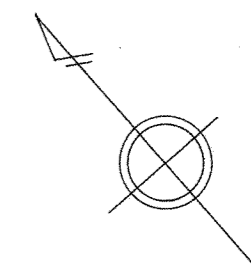
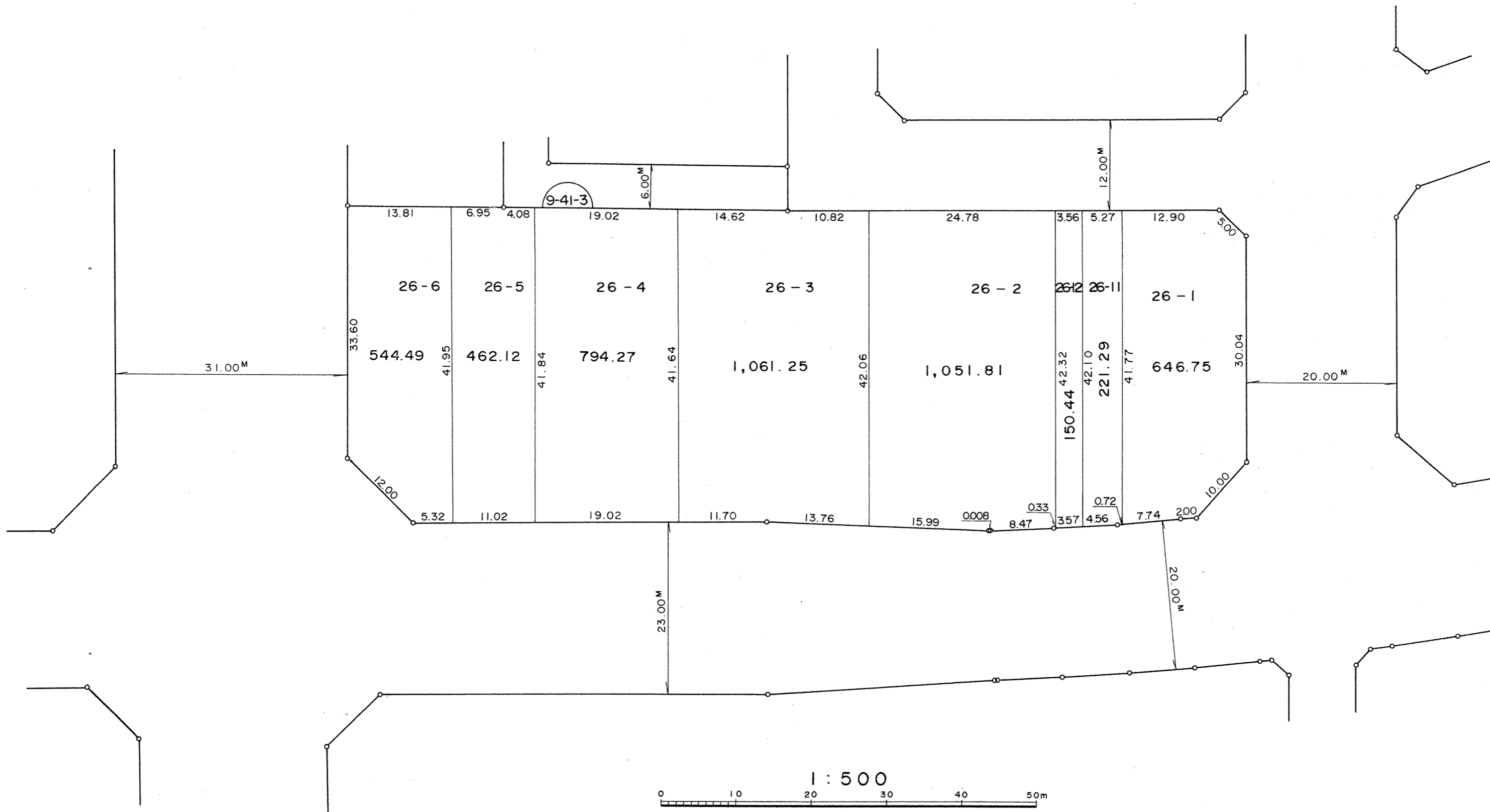


凡 例	
	街区番号
	地番
	辺長及び換地地積
	換地位置

換地図

縮尺 五百分之一

横浜市都筑区茅ヶ崎中央

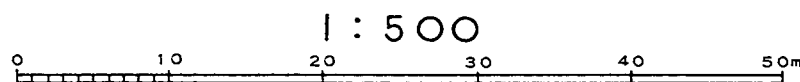
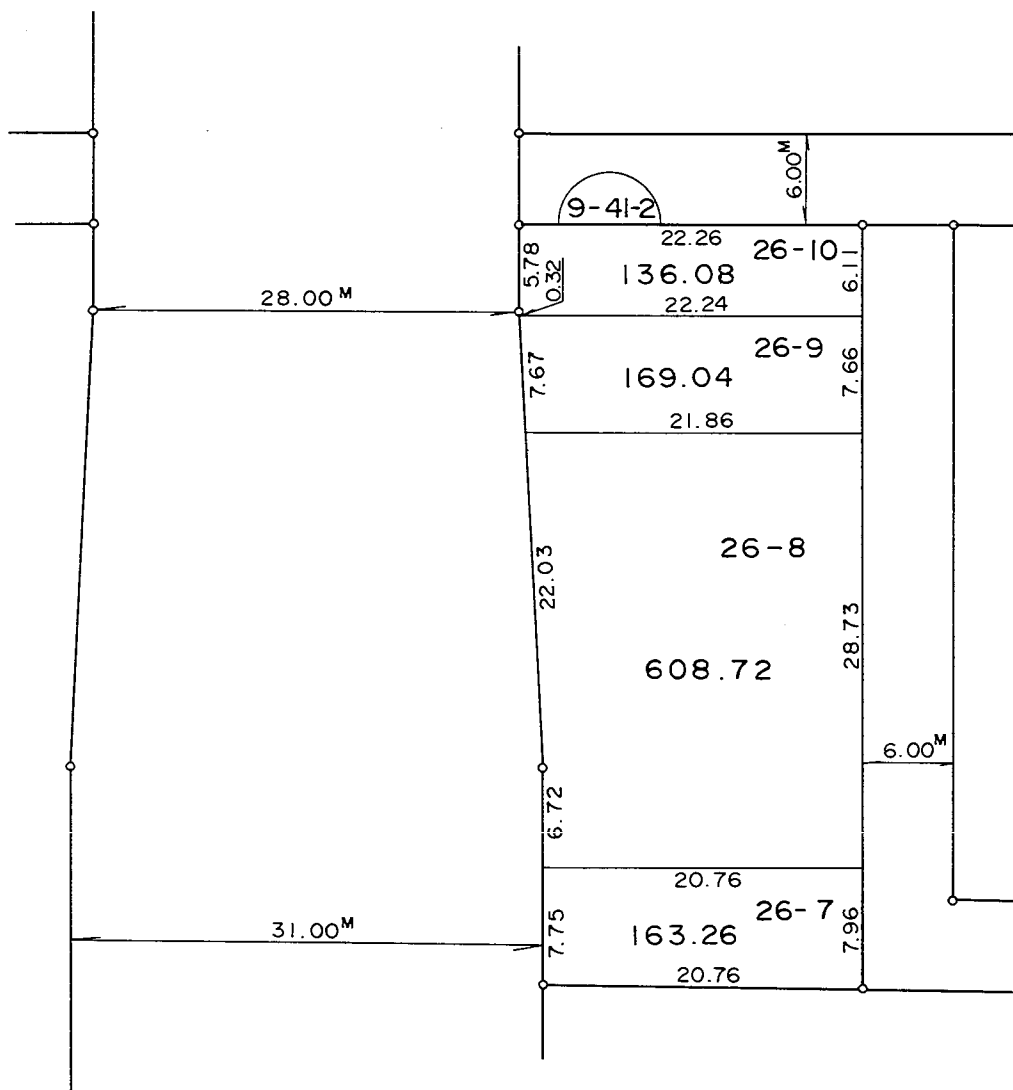
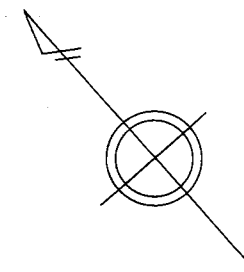


凡 例	
	街区番号
	地番
	辺長及び換地地積
	換地位置

換地 図

縮尺 五百分之一

横浜市都筑区茅ヶ崎中央

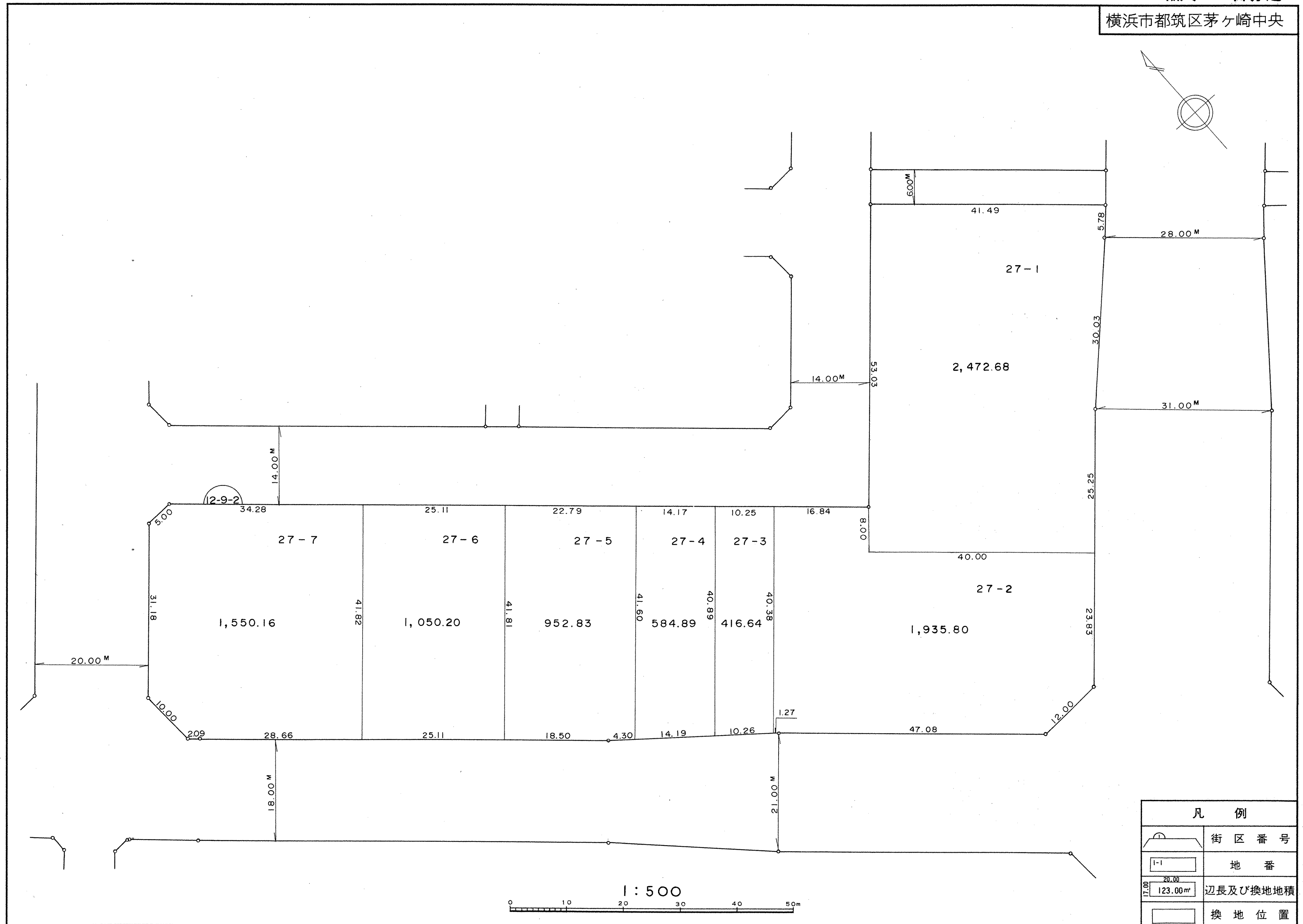
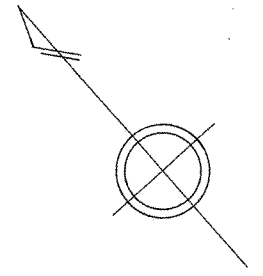


凡 例	
	街区番号
	地 番
	辺長及び換地地積
	換 地 位 置


換 地 図

縮尺 五百分之一

横浜市都筑区茅ヶ崎中央



1:500



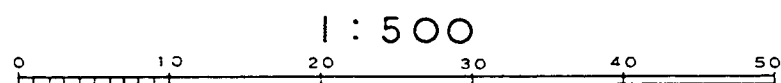
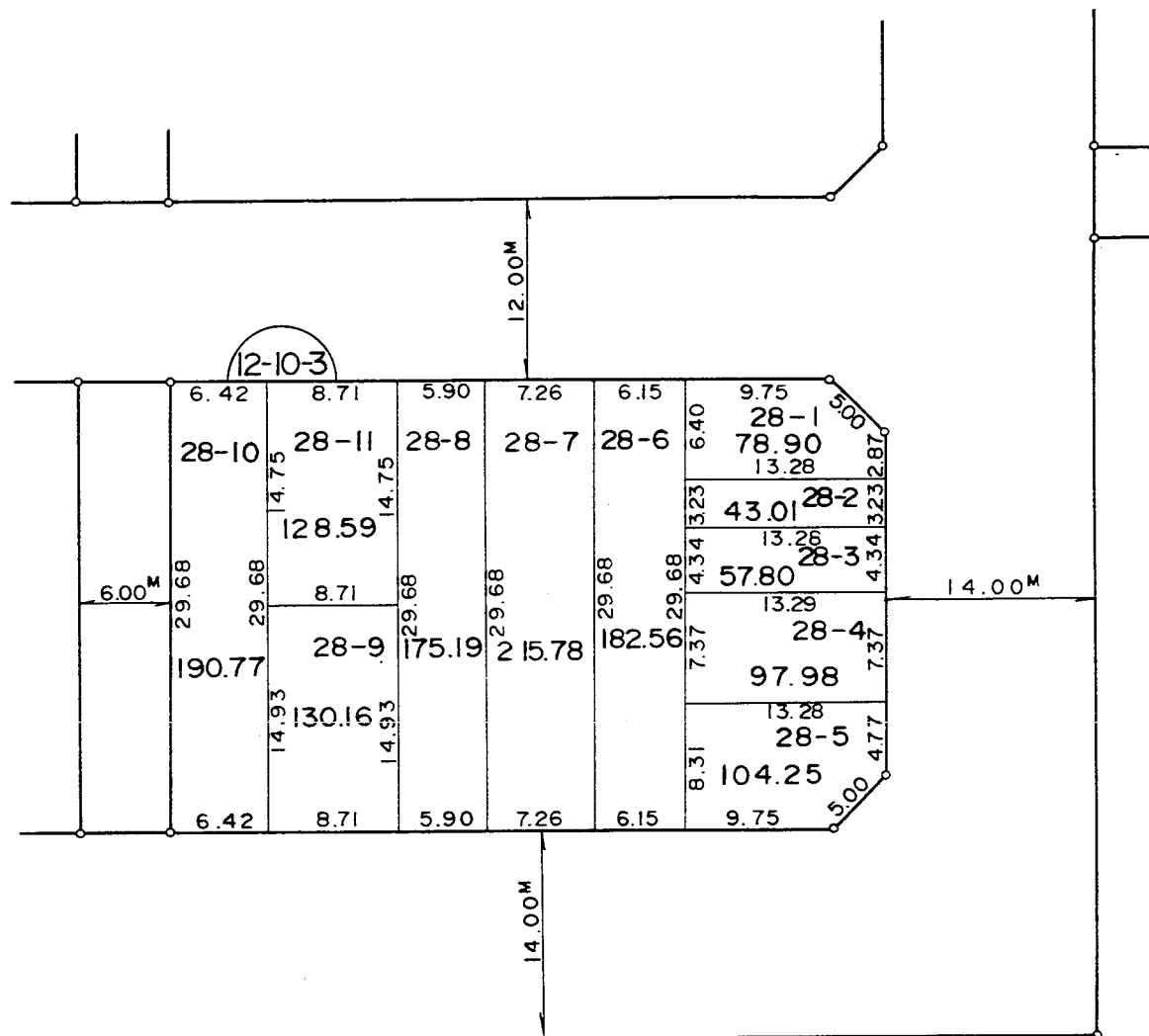
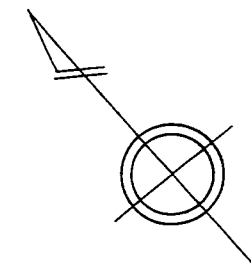
凡 例	
	街区番号
	地番
	辺長及び換地地積
	換地位置

住宅・都市整備公団

換 地 図

縮尺 五百分之一

横浜市都筑区茅ヶ崎中央

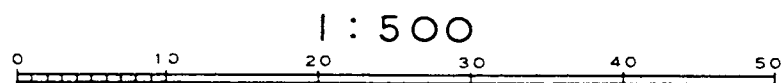
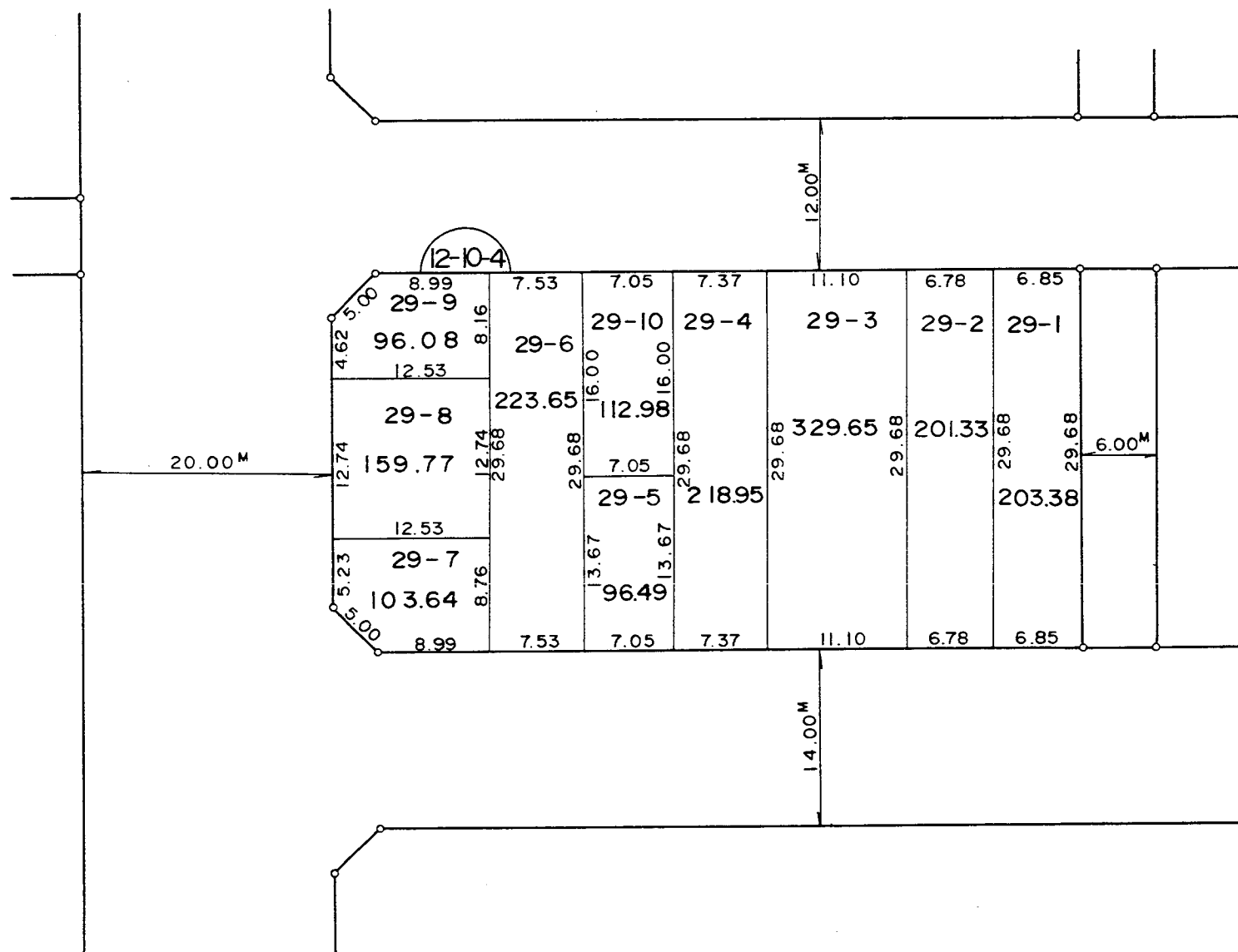
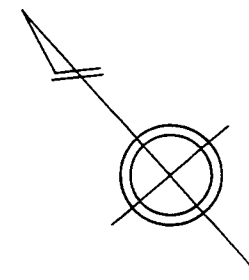


凡 例	
	街区番号
	地 番
	辺長及び換地地積
	換 地 位 置

換 地 図

縮尺 五百分之一

横浜市都筑区茅ヶ崎中央

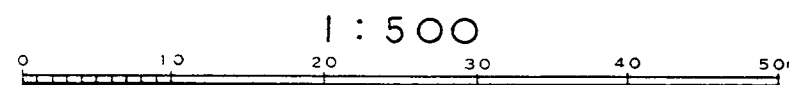
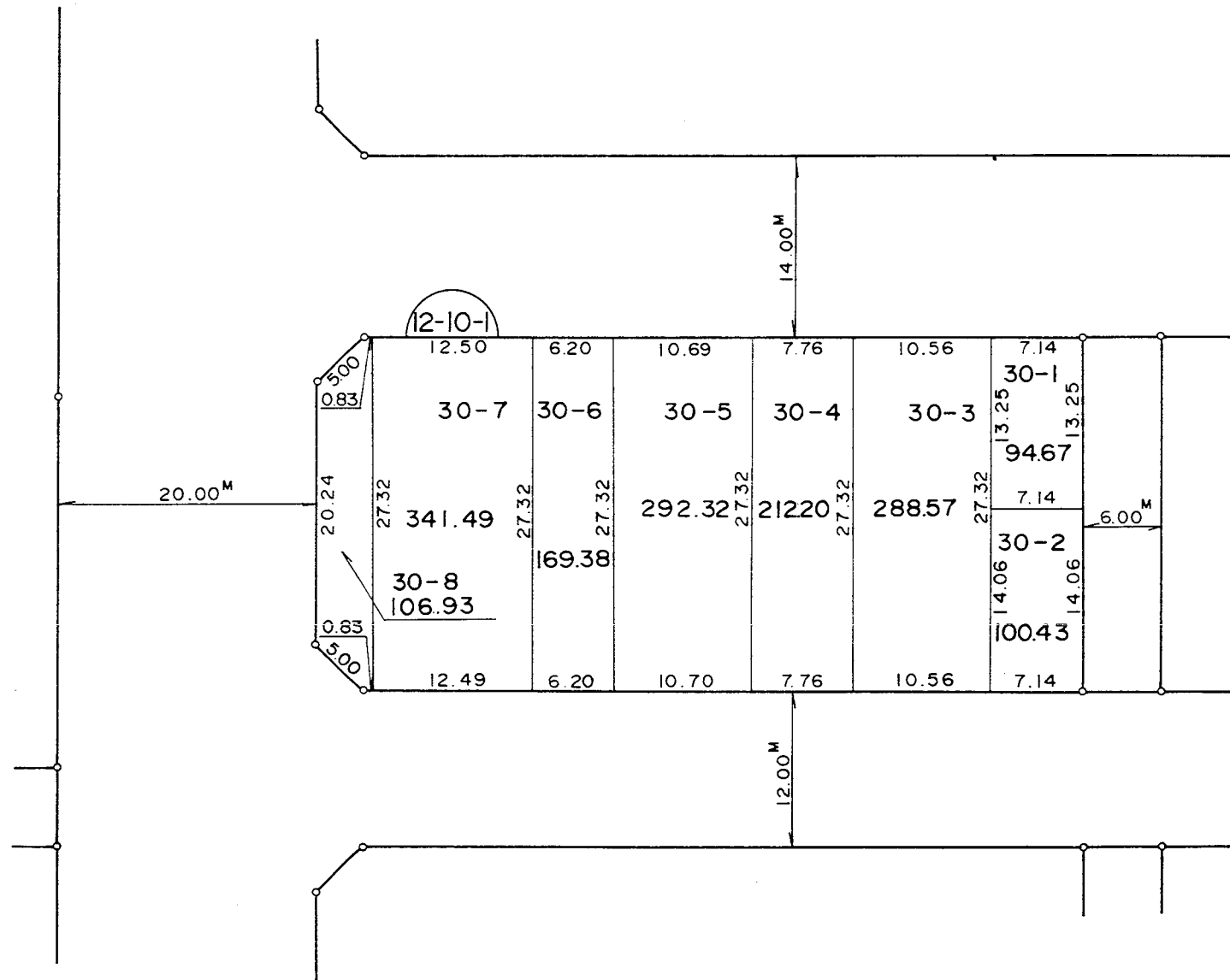
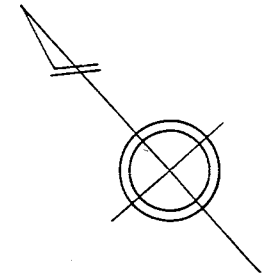


凡 例	
	街区番号
	地番
	辺長及び換地地積
	換地位置

換地 図

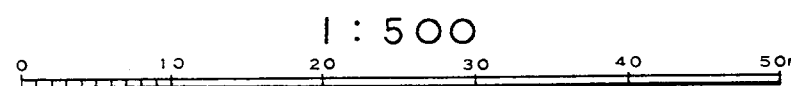
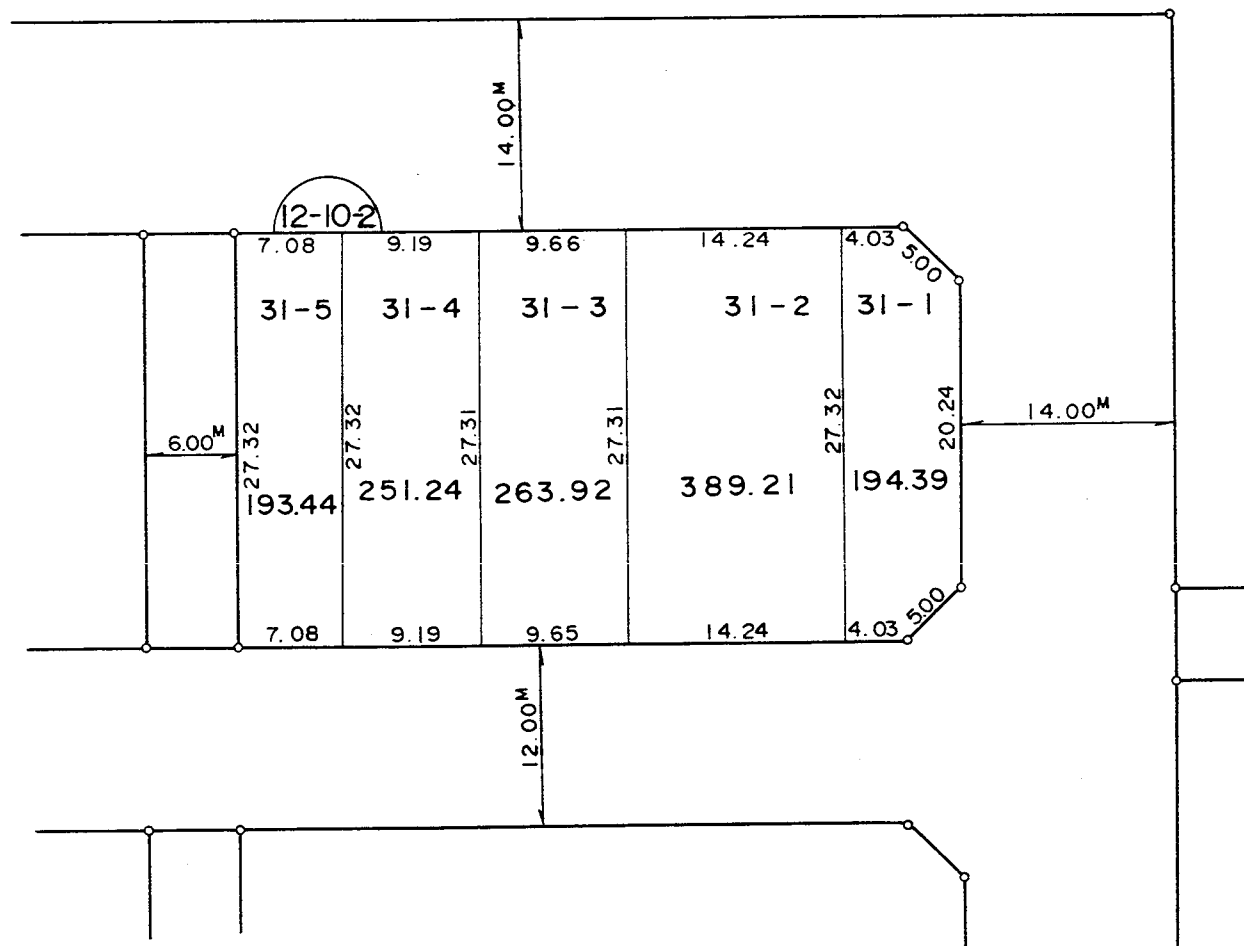
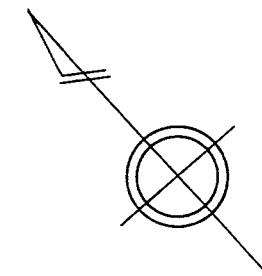
縮尺 五百分之一

横浜市都筑区茅ヶ崎中央



凡 例	
	街区番号
	地番
	辺長及び換地地積
	換地位置

横浜市都筑区茅ヶ崎中央

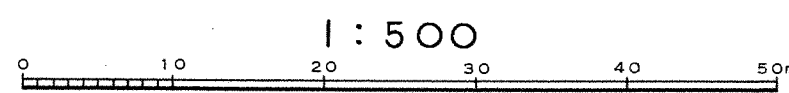
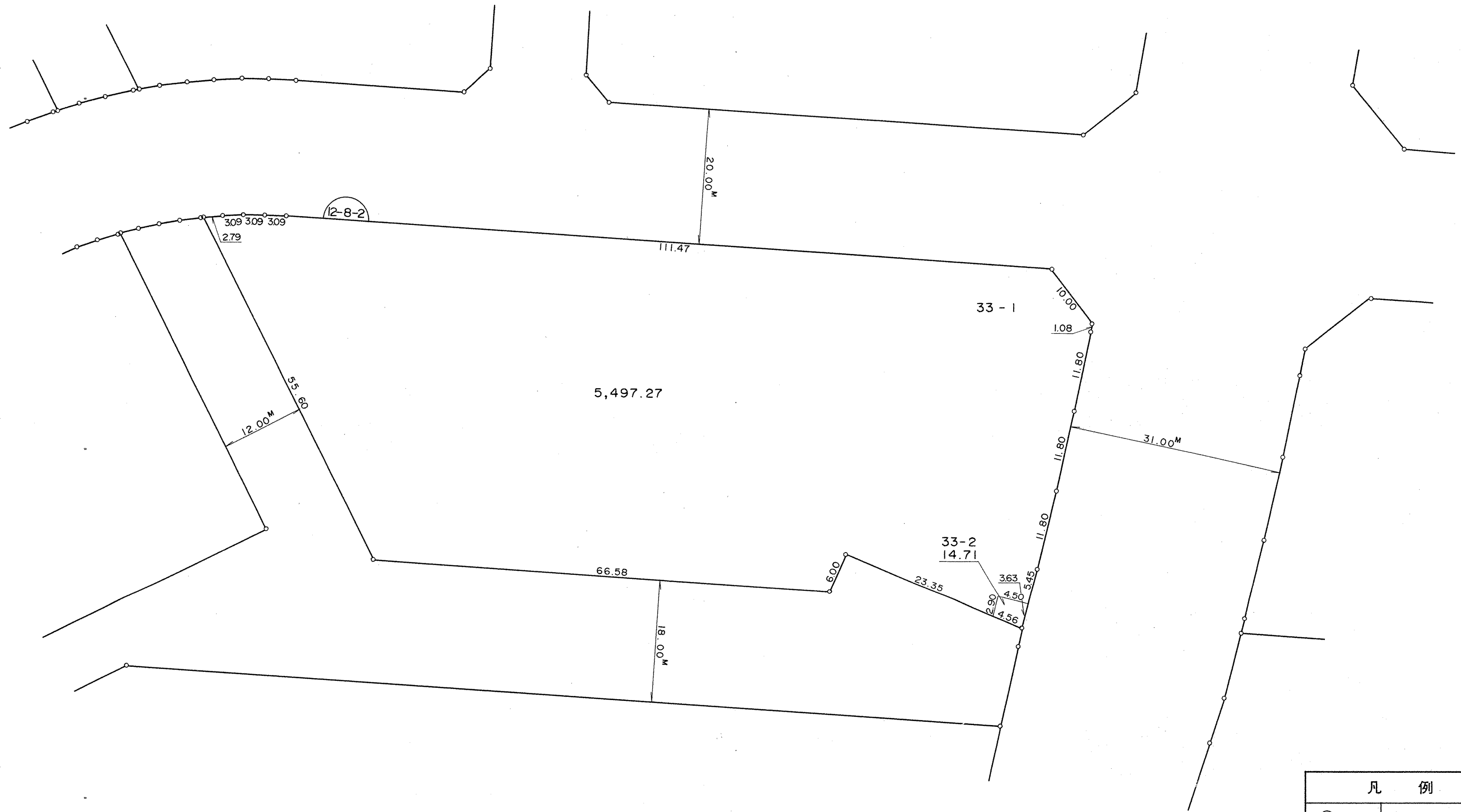
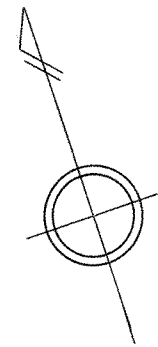


凡 例	
	街区番号
	地番
	辺長及び換地地積
	換地位置

換 地 図



凡 例	
	街区番号
	地 番
	辺長及び換地地積
	換地位置

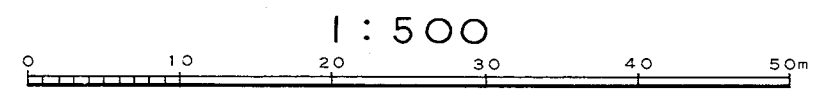
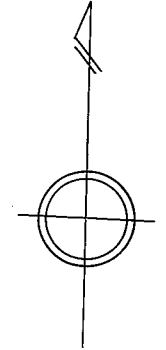
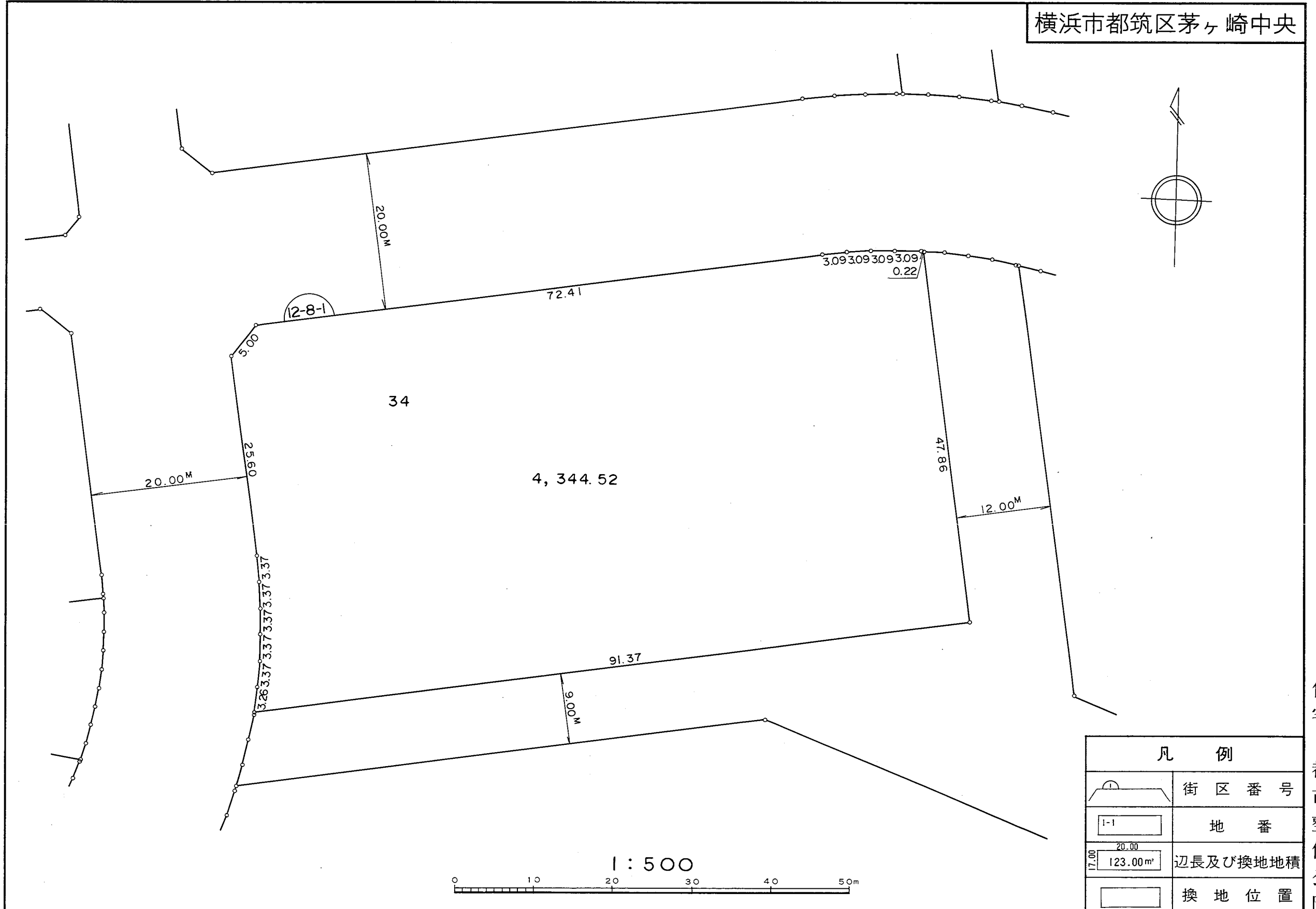


凡 例	
	街区番号
	地番
	辺長及び換地地積
	換地位置



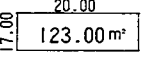

換地 図

縮尺 五百分之一

横浜市都筑区茅ヶ崎中央



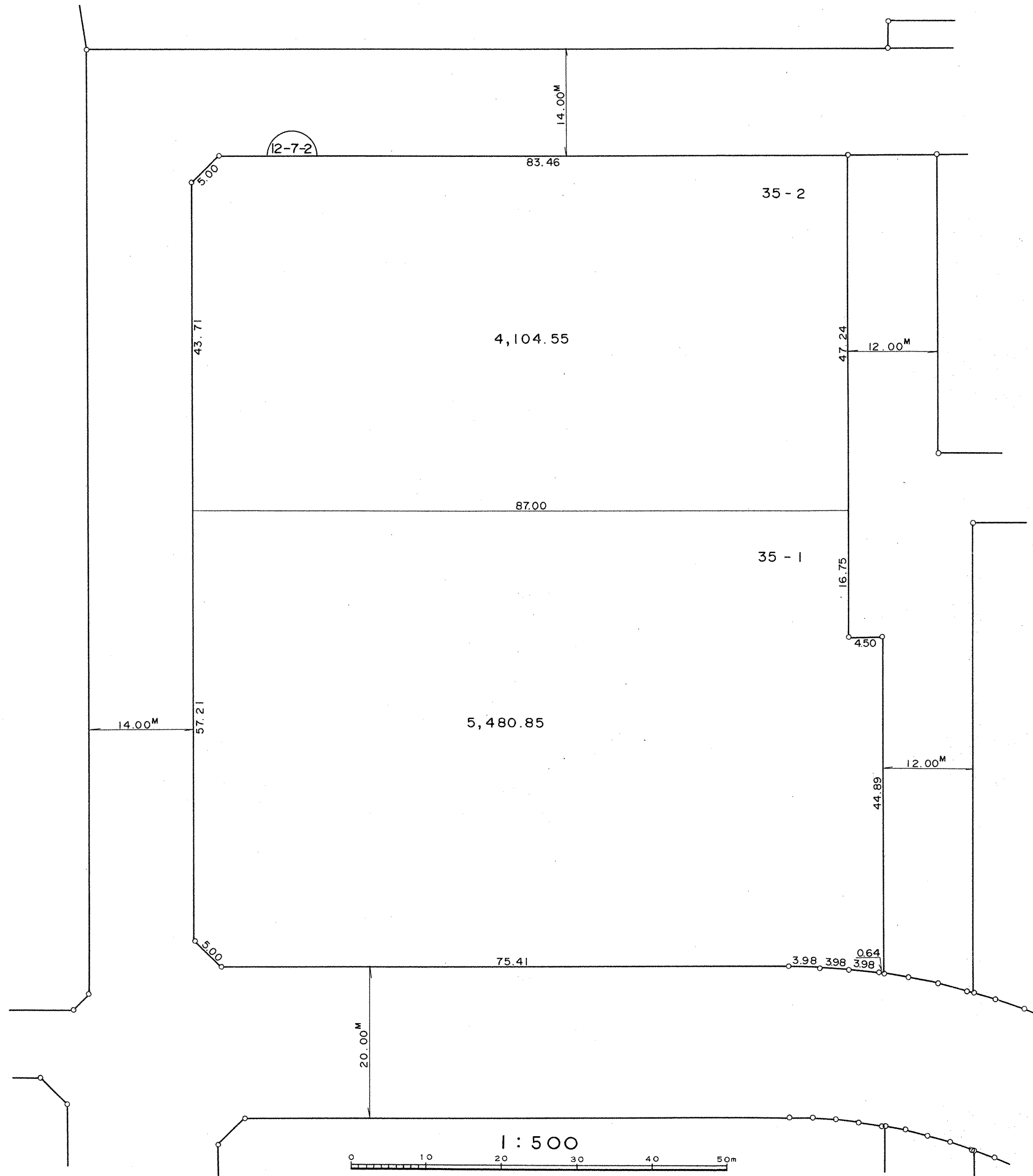
1 : 500

凡 例	
	街区番号
	地番
	辺長及び換地地積
	換地位置

住宅・都市整備公団

換地 図

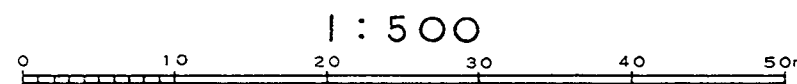
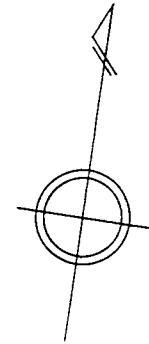
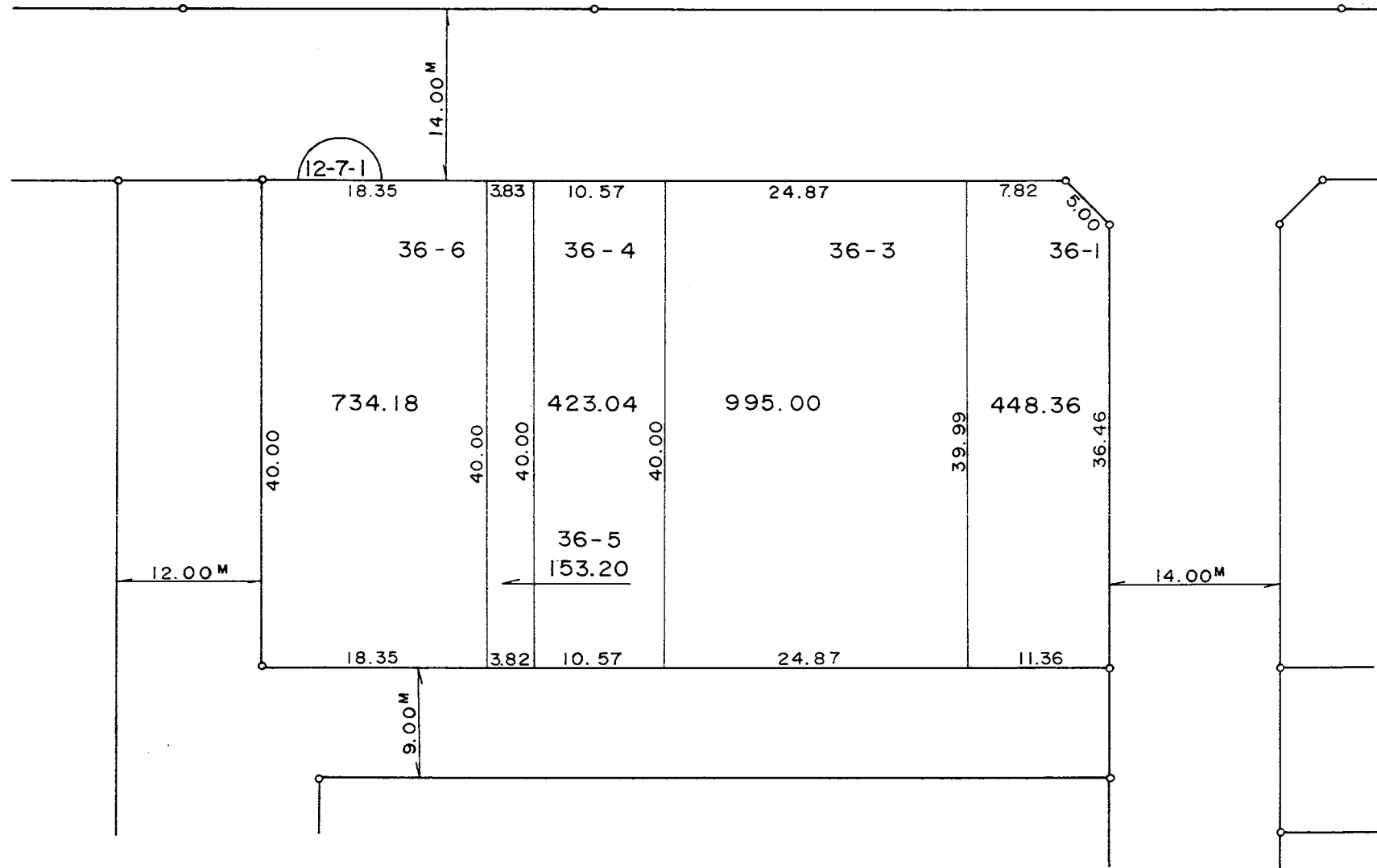
横浜市都筑区茅ヶ崎中央



換 地 図

縮尺 五百分之一


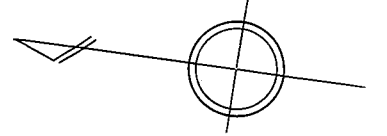
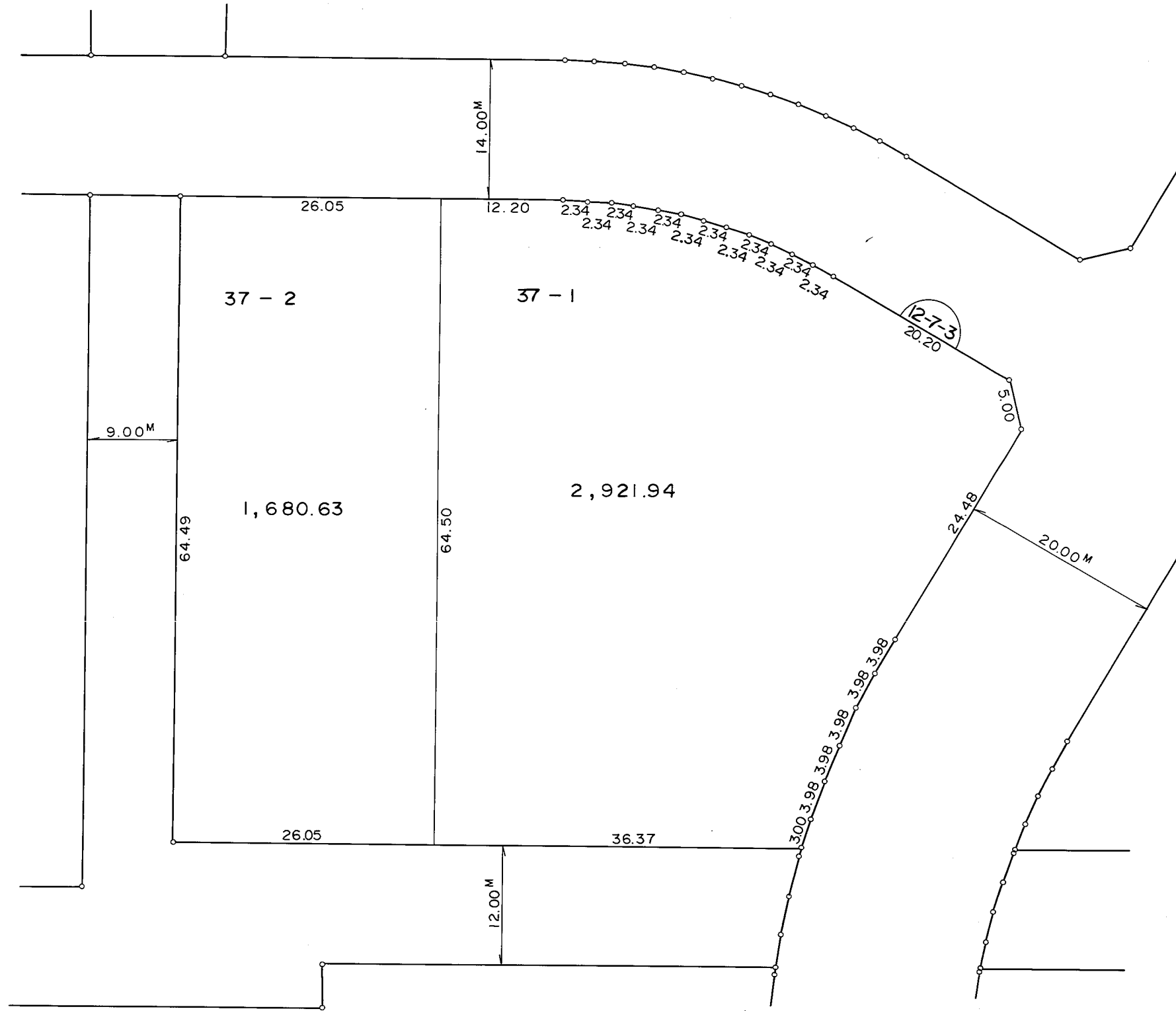
横浜市都筑区茅ヶ崎中央



凡 例	
	街区番号
	地番
	辺長及び換地地積
	換地位置

換 地 図

横浜市都筑区茅ヶ崎中央

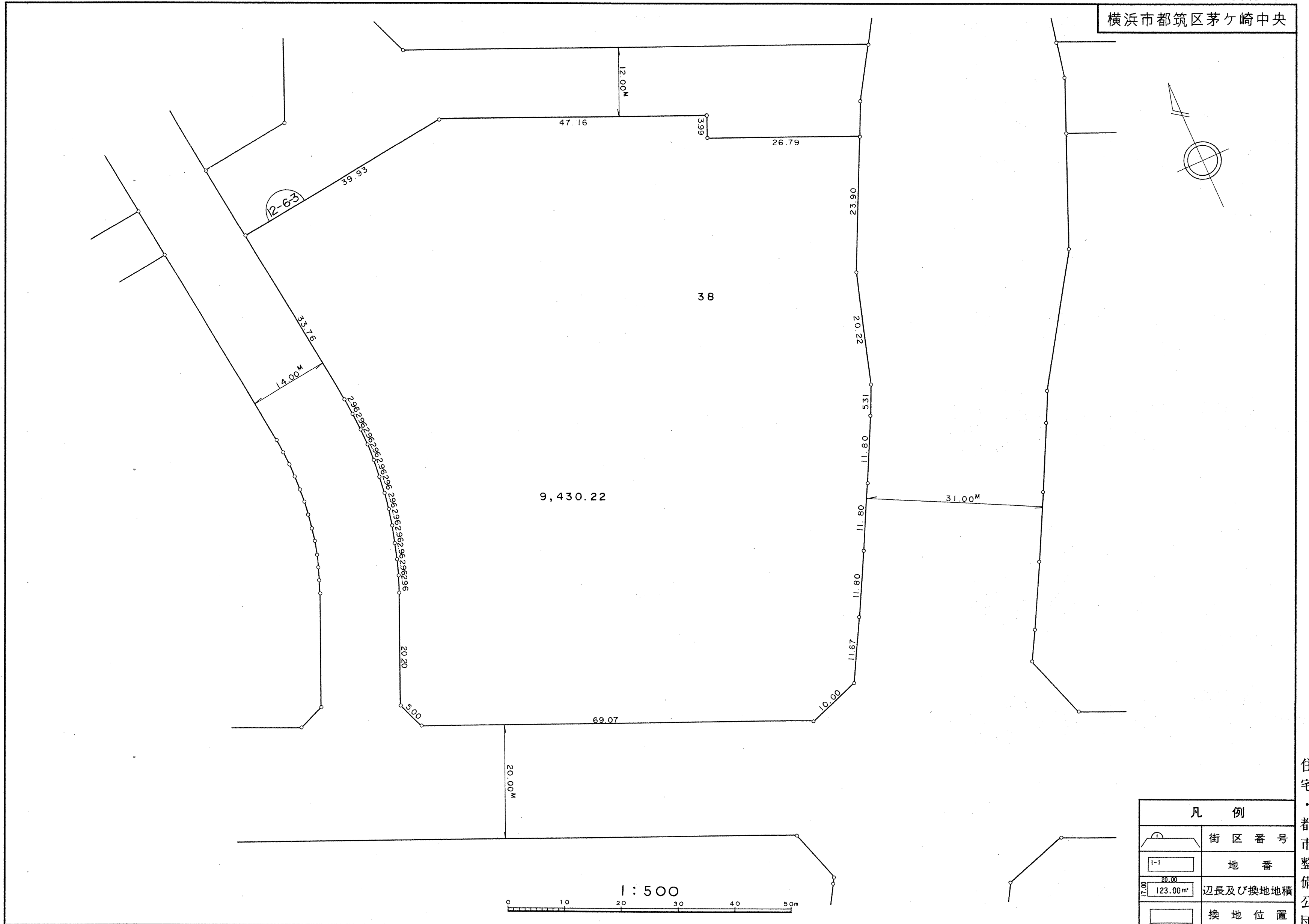


凡 例	
	街区番号
	地 番
	辺長及び換地地積
	換 地 位 置

住宅・都市整備公団

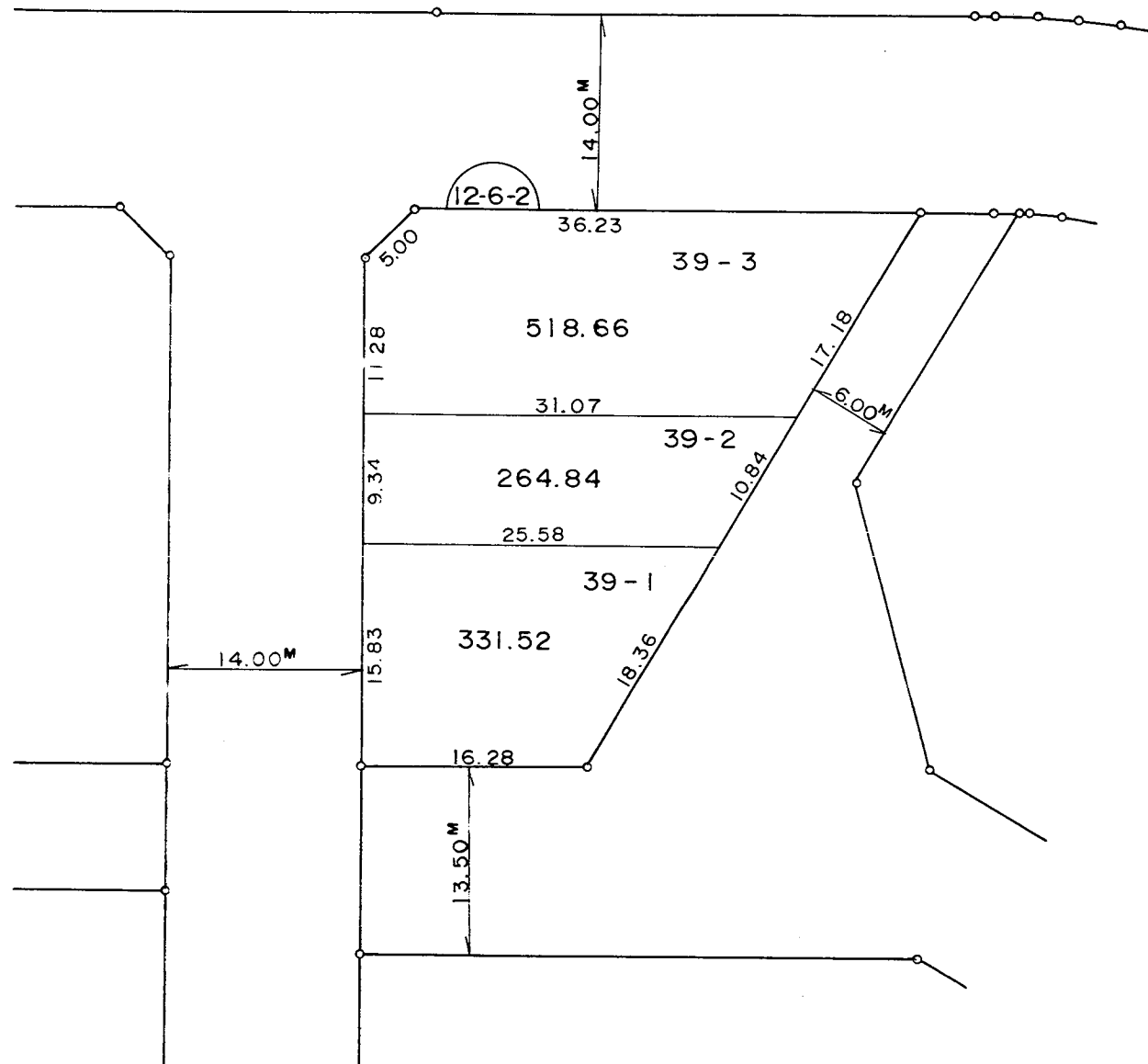
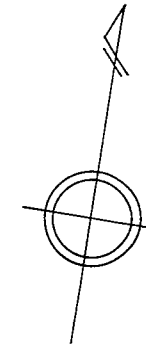
換地図

横浜市都筑区茅ヶ崎中央



凡例	
	街区番号
	地番
	辺長及び換地地積
	換地位置

横浜市都筑区茅ヶ崎中央



1 : 500

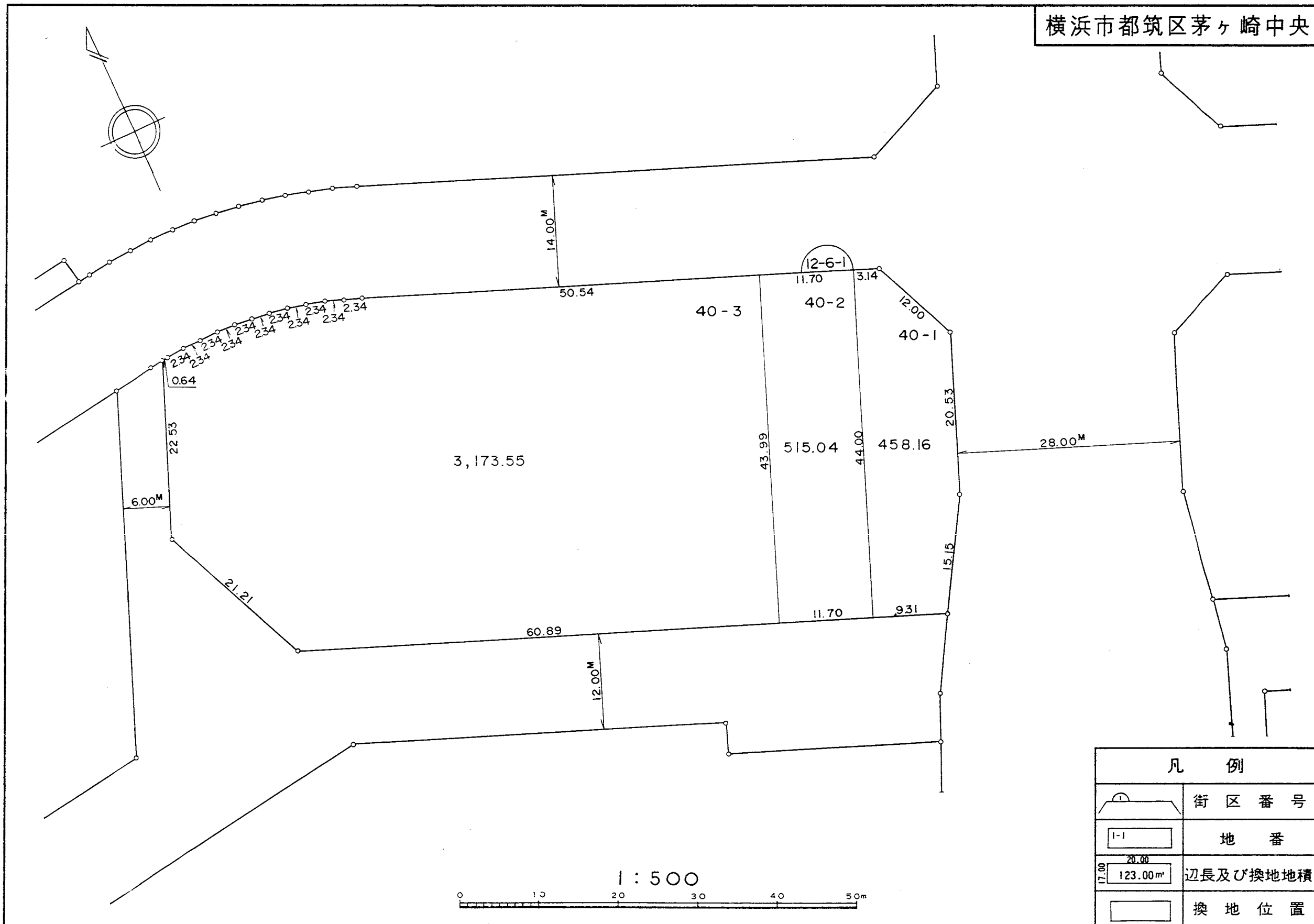


凡 例	
	街区番号
	地 番
	辺長及び換地地積
	換地位置

換 地 図

縮尺 五百分之一

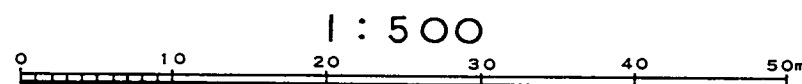
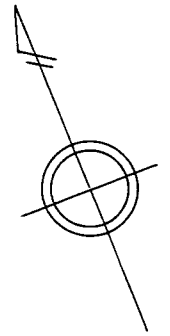
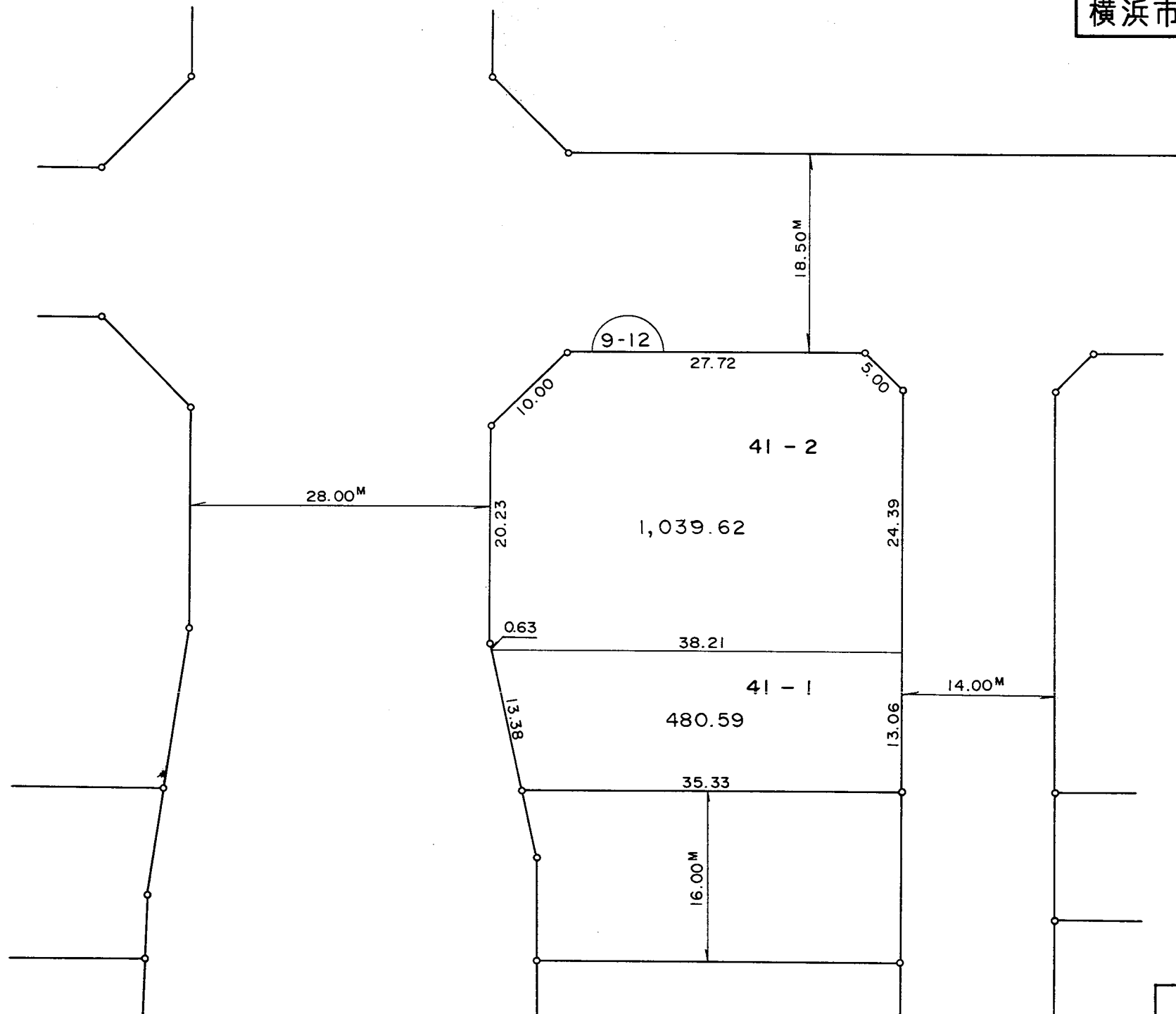
横浜市都筑区茅ヶ崎中央



換地 図

縮尺 五百分之一

横浜市都筑区茅ヶ崎中央



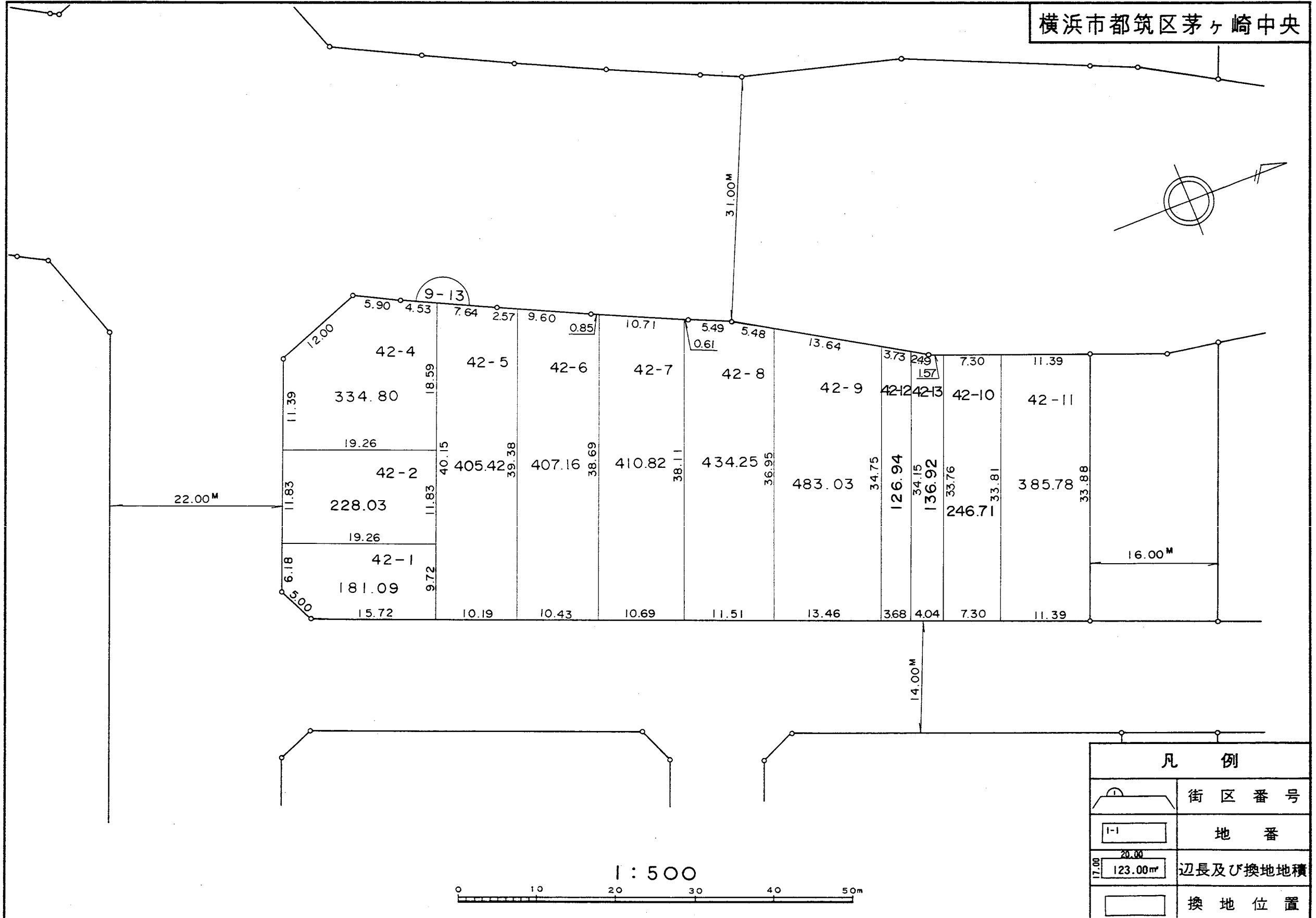
1 : 500

凡 例	
	街区番号
	地番
	辺長及び換地地積
	換地位置

換地 図

縮尺 五百分之一

横浜市都筑区茅ヶ崎中央

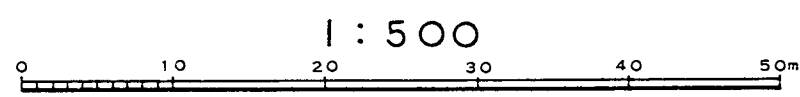
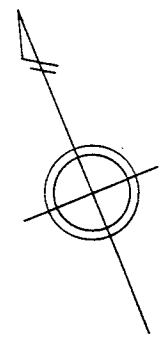
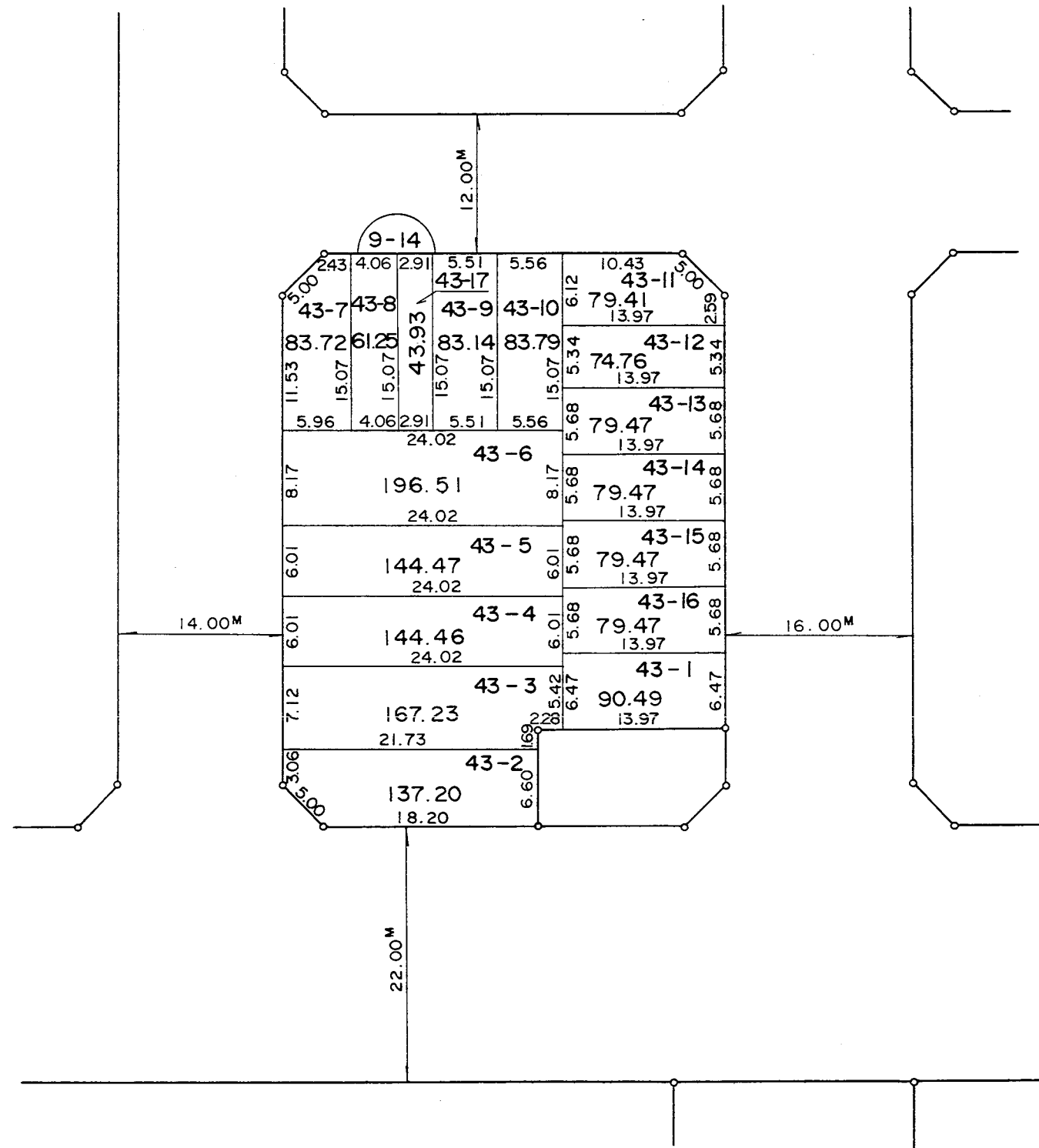


住宅・都市整備公団

換 地 図

縮尺 五百分之一

横浜市都筑区茅ヶ崎中央



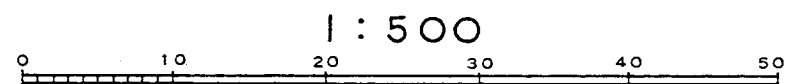
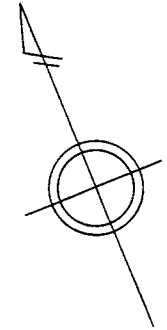
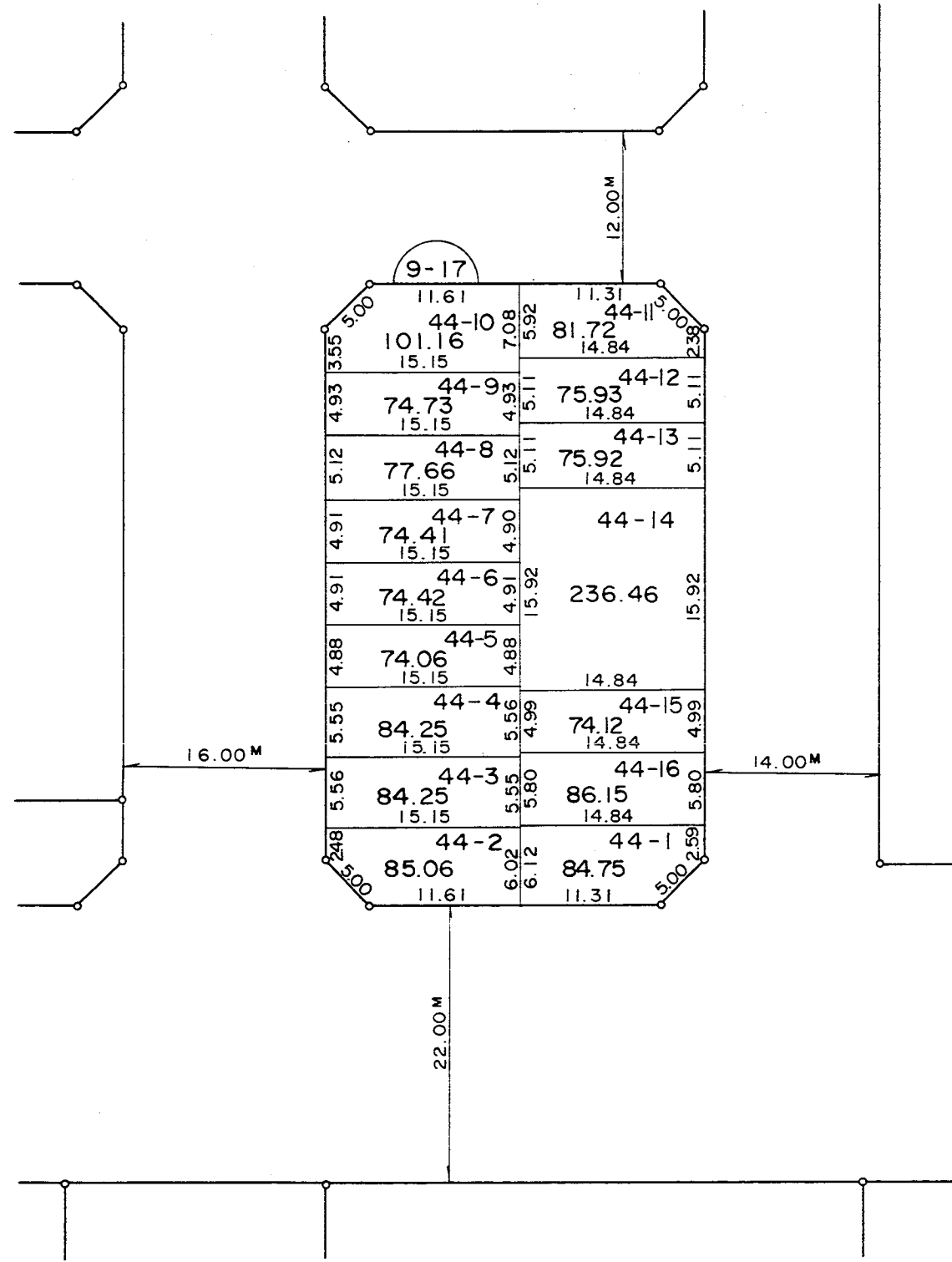
凡 例	
	街区番号
	地番
	辺長及び換地地積
	換地位置

住宅・都市整備公団

換 地 図

縮尺 五百分之一

横浜市都筑区茅ヶ崎中央


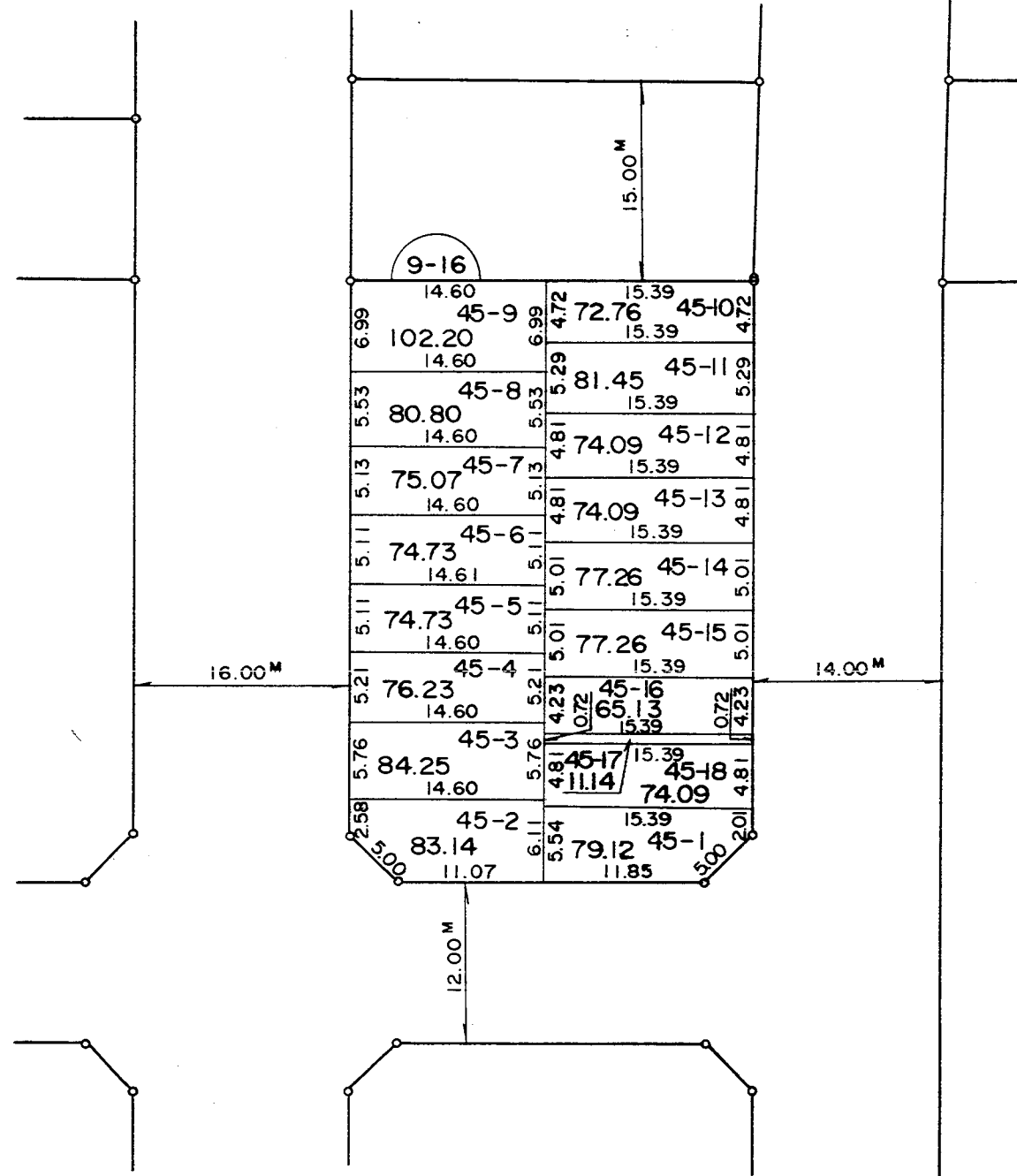
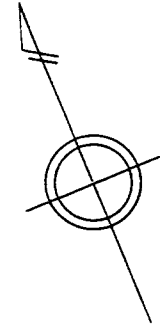


凡 例	
	街区番号
	地番
	辺長及び換地地積
	換地位置

換 地 図

縮尺 五百分之一

横浜市都筑区茅ヶ崎中央



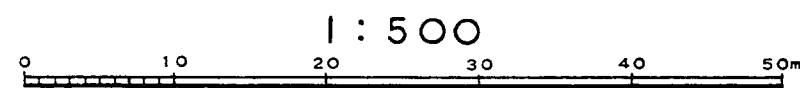
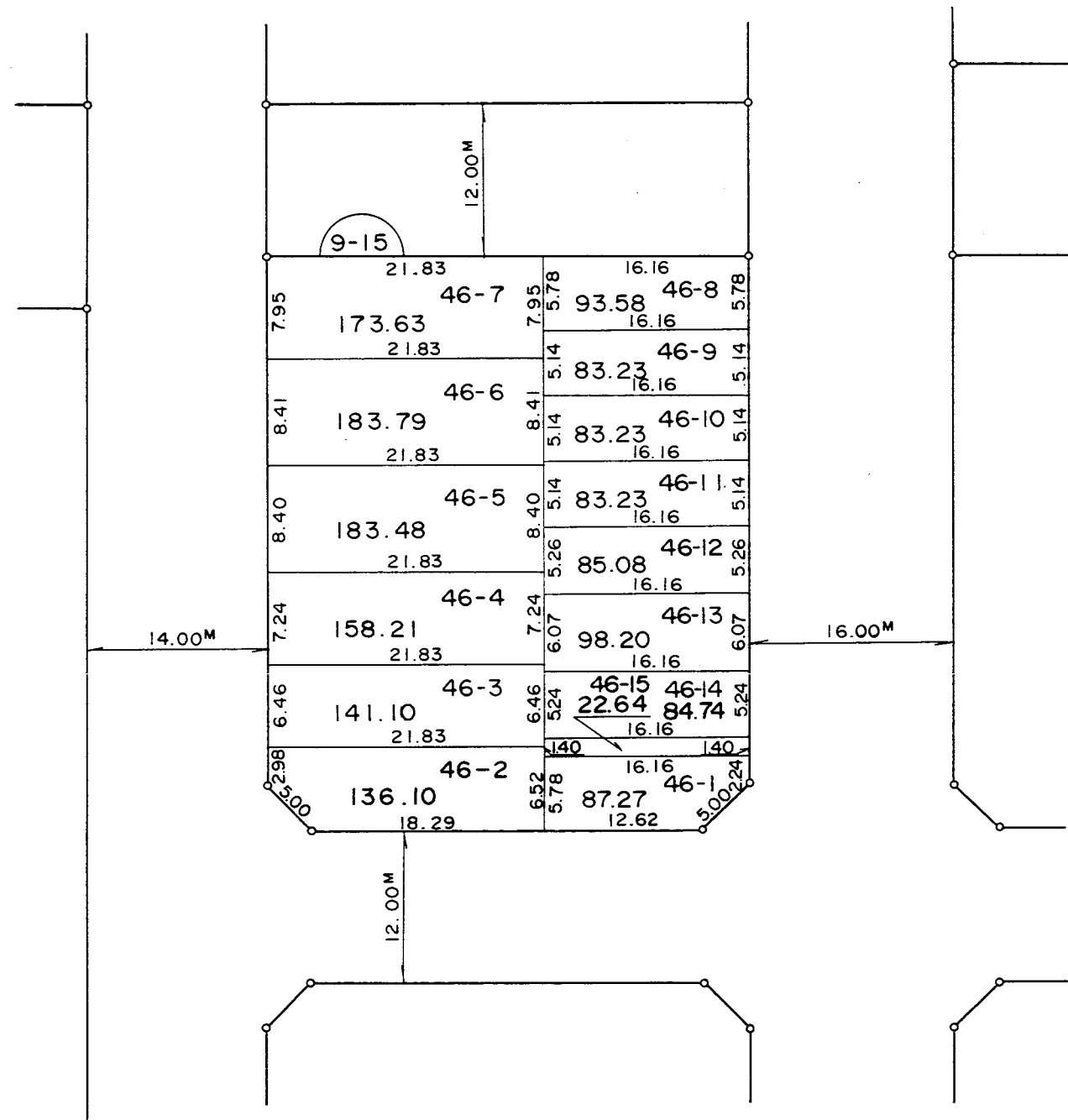
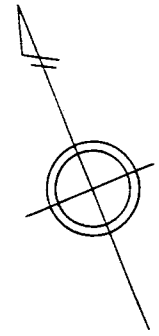
1 : 500

凡 例	
	街区番号
	地番
	辺長及び換地地積
	換地位置

換地 図

縮尺 五百分之一

横浜市都筑区茅ヶ崎中央



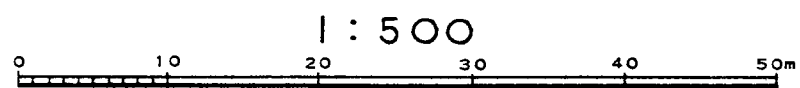
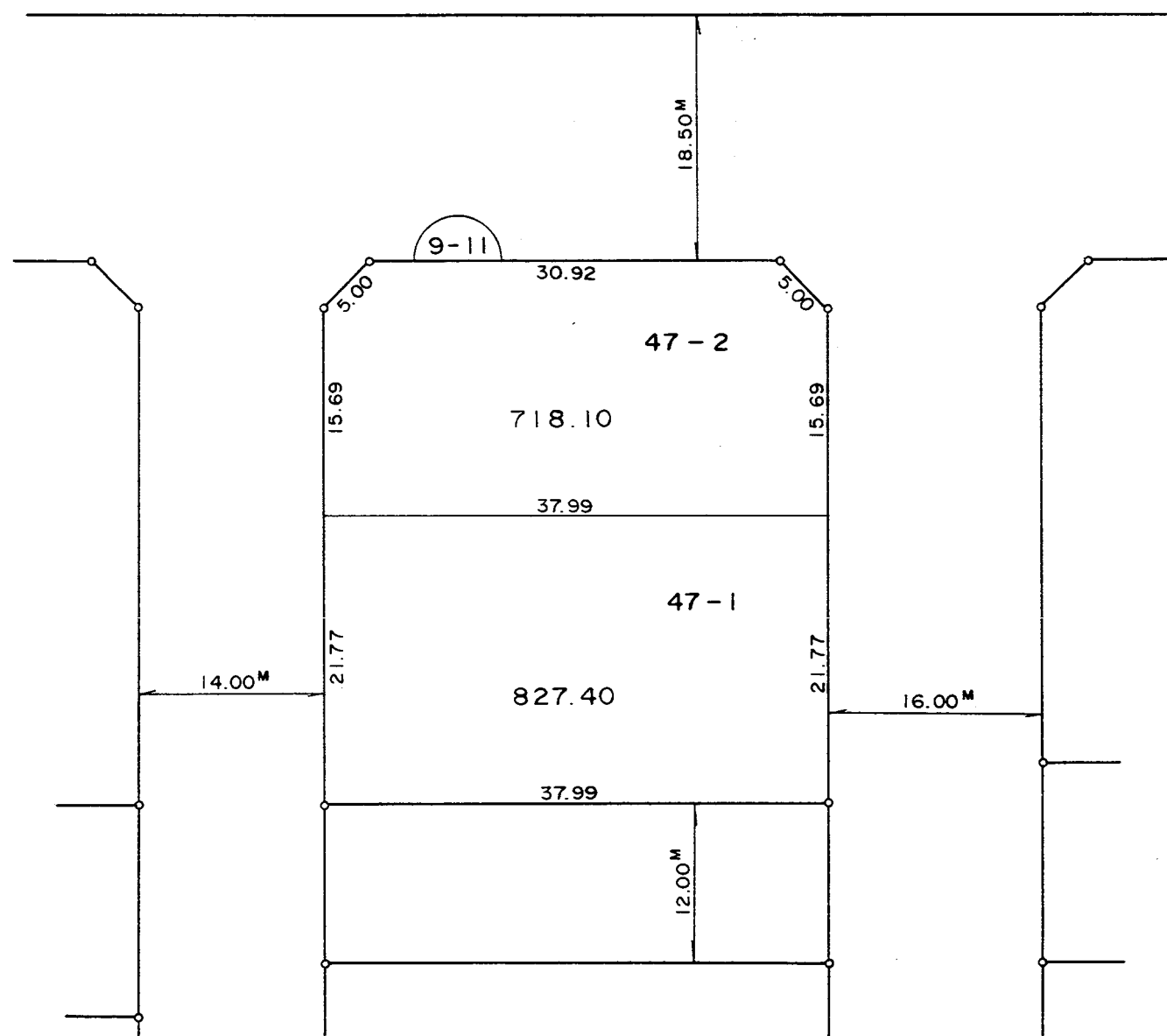
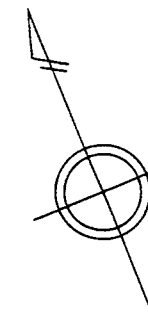
凡 例	
	街区番号
	地番
	辺長及び換地地積
	換地位置

住宅・都市整備公団

換 地 図

縮尺 五百分之一

横浜市都筑区茅ヶ崎中央

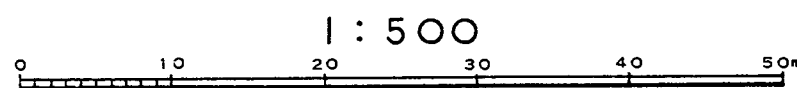
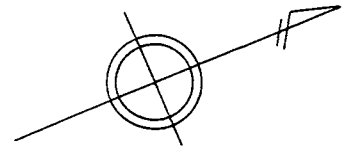
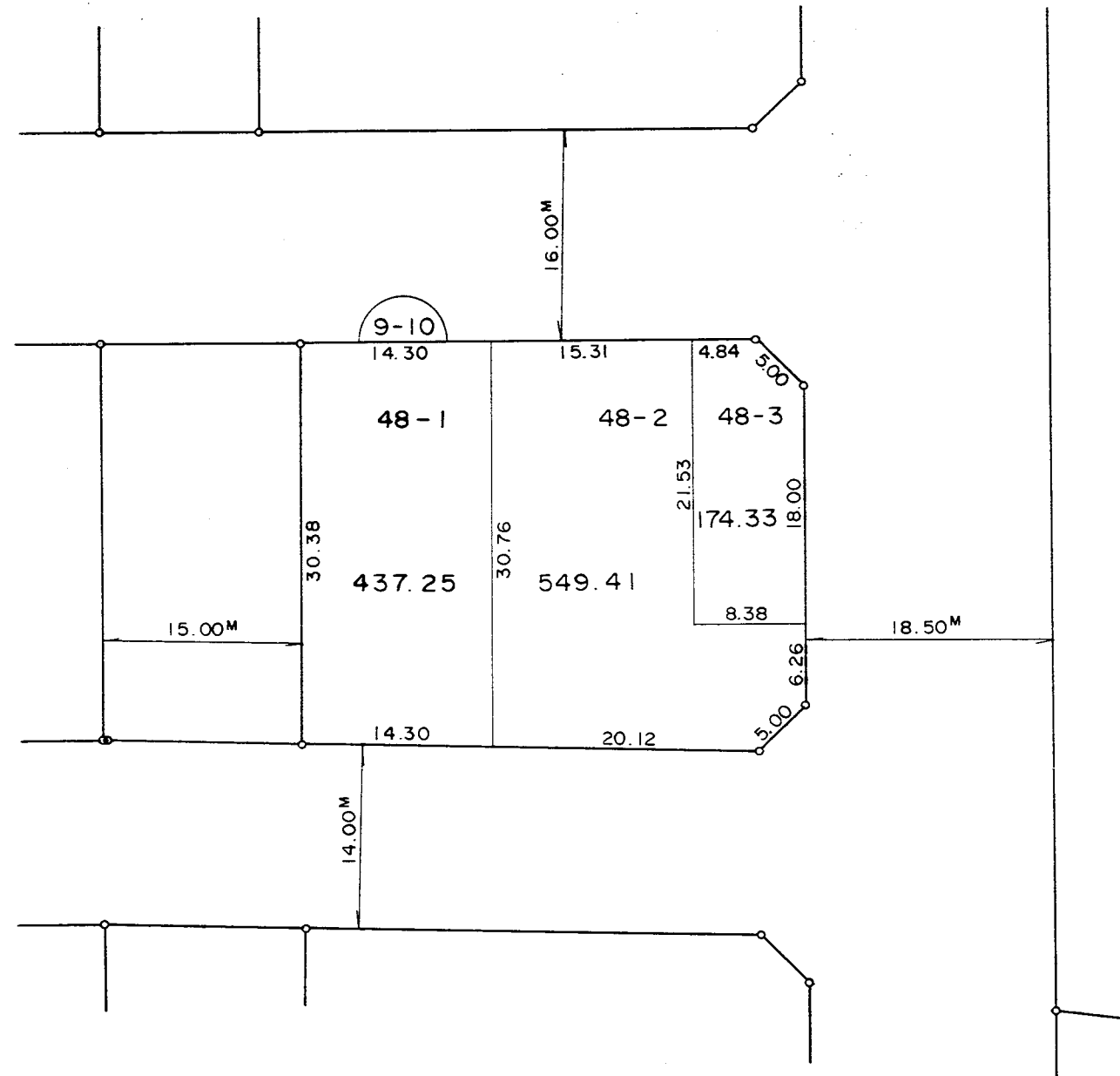


凡 例	
	街区番号
	地 番
	辺長及び換地地積
	換 地 位 置

換 地 図

縮尺 五百分之一

横浜市都筑区茅ヶ崎中央



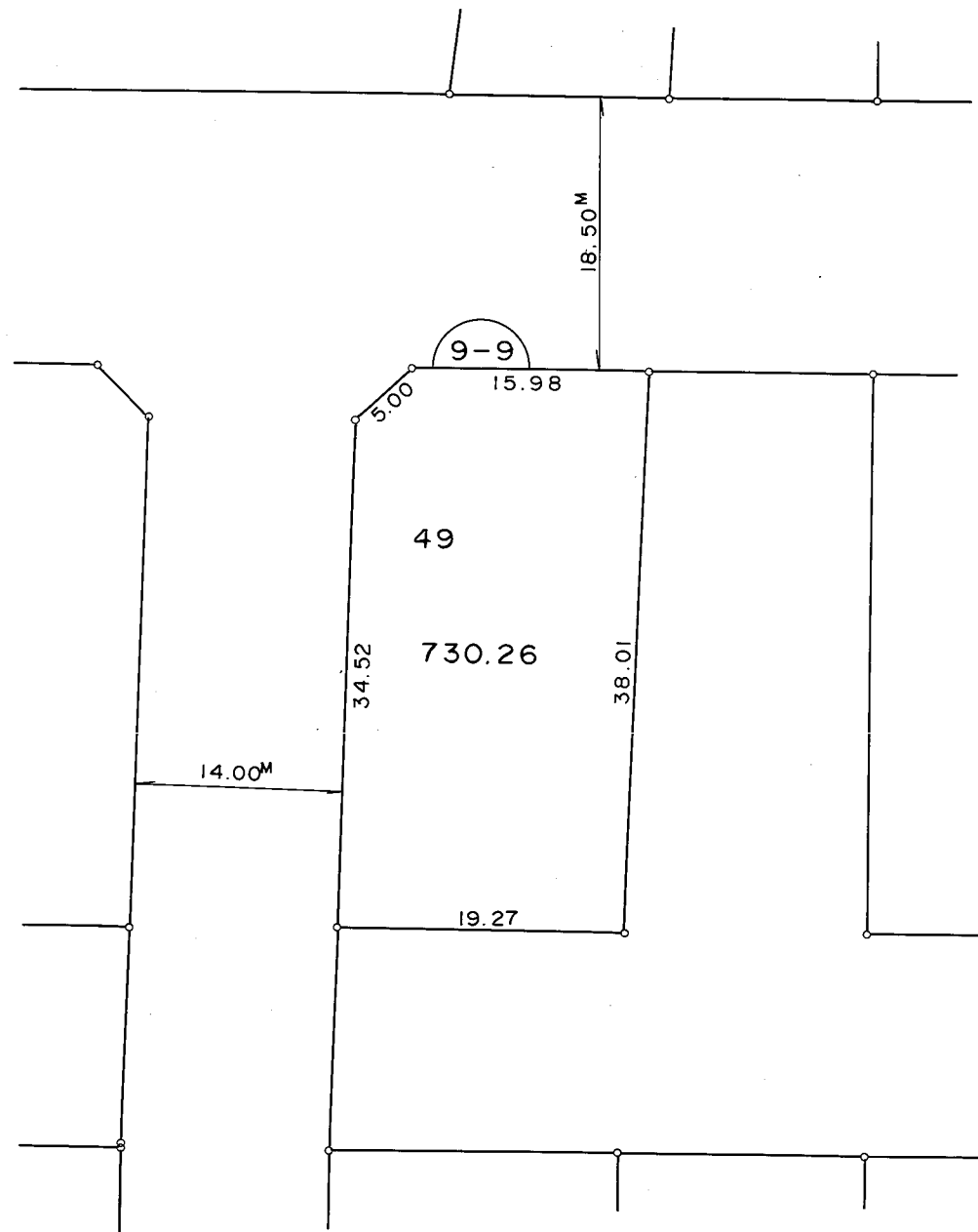
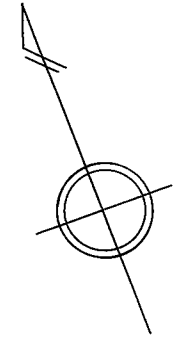
1 : 500

凡 例	
	街区番号
	地 番
	辺長及び換地地積
	換 地 位 置


換 地 図

縮尺 五百分之一

横浜市都筑区茅ヶ崎中央

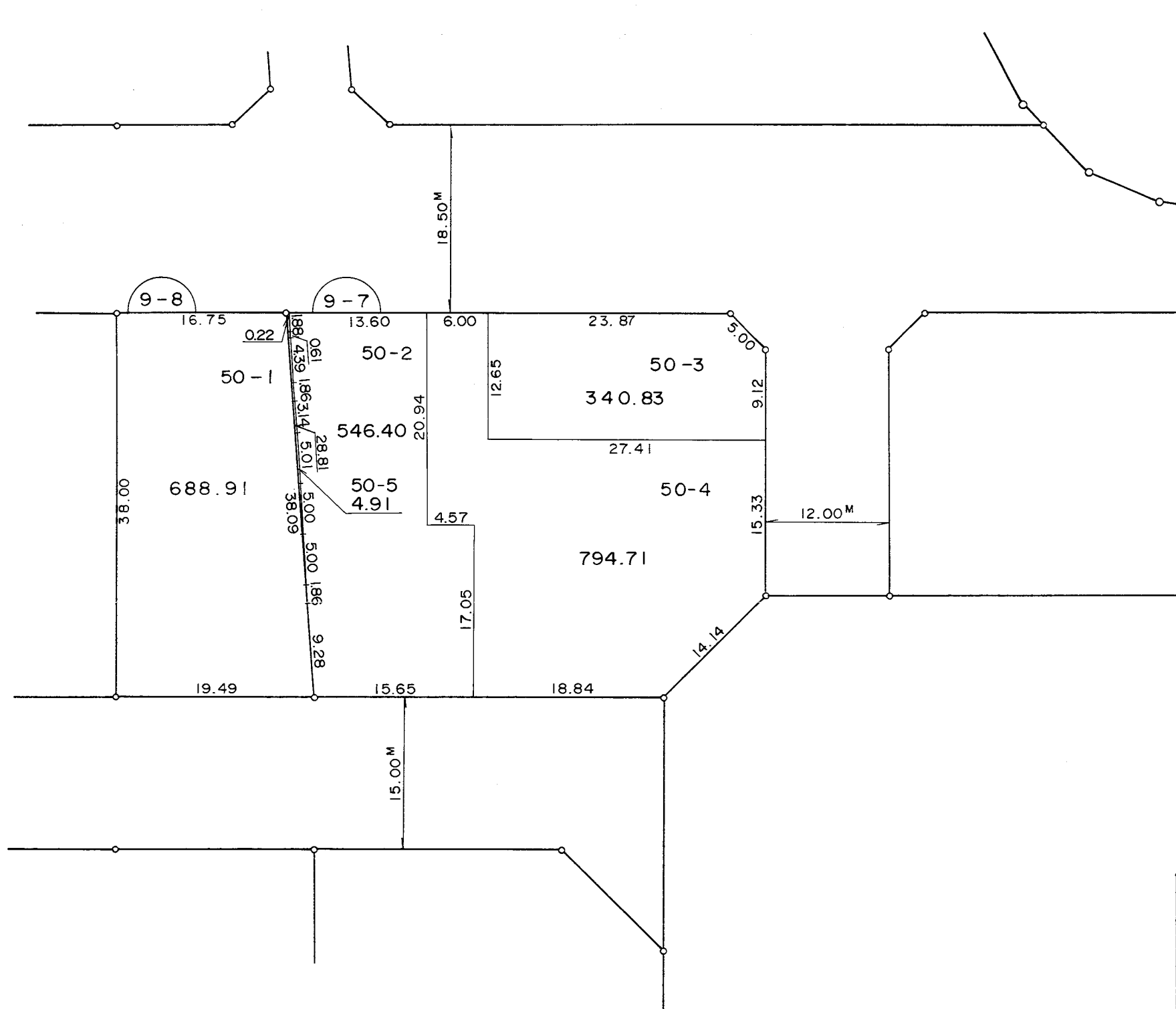


1 : 500



凡 例	
	街区番号
	地 番
	辺長及び換地地積
	換 地 位 置

横浜市都筑区茅ヶ崎中央



1 : 500

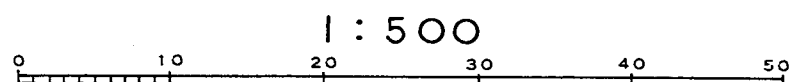
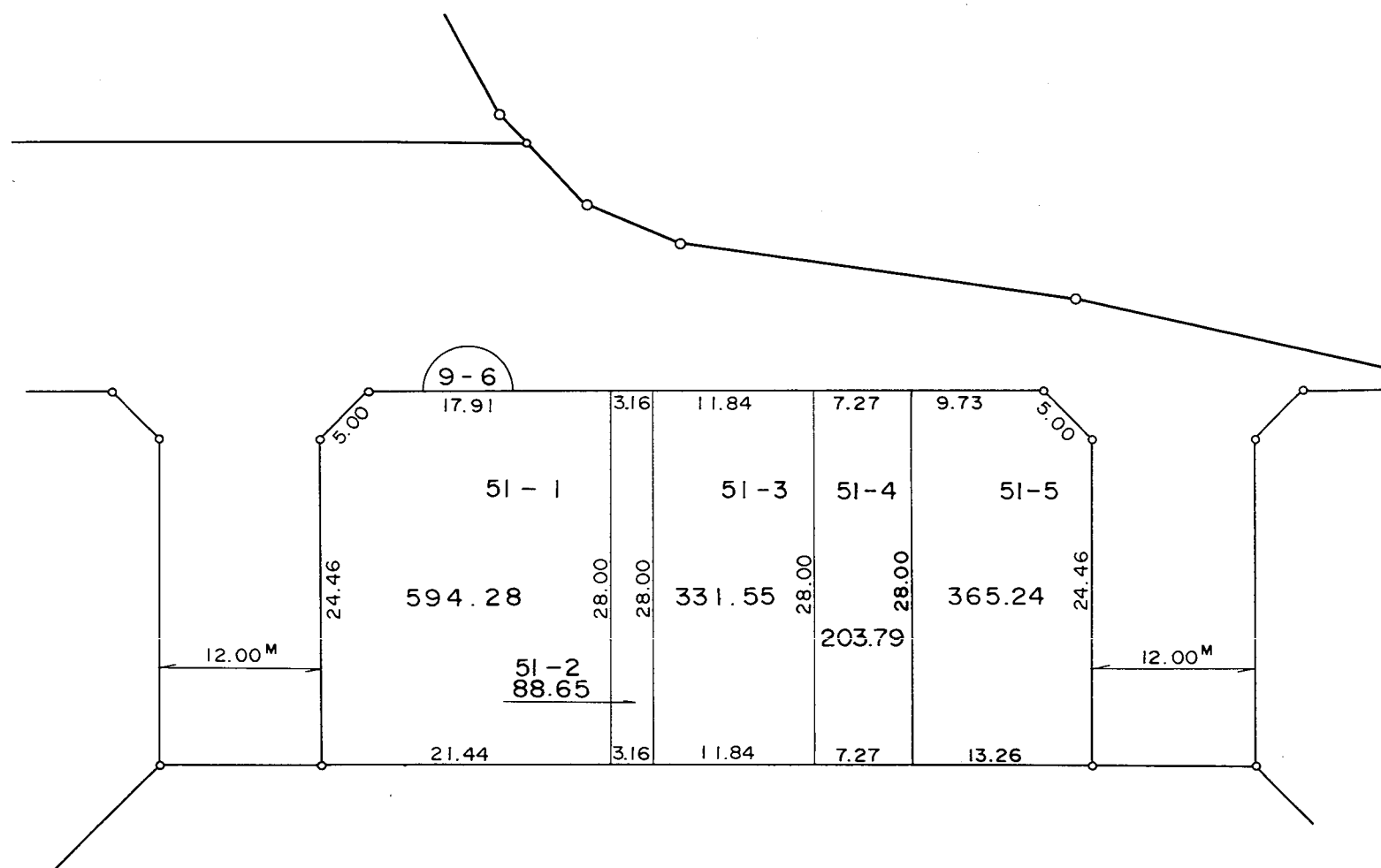
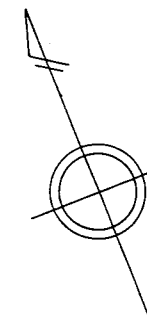


凡 例	
	街区番号
	地 番
	辺長及び換地地積
	換地位置

換 地 図

縮尺 五百分之一

横浜市都筑区茅ヶ崎中央

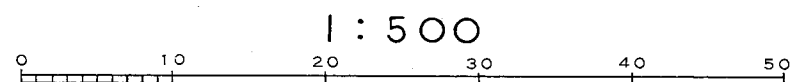
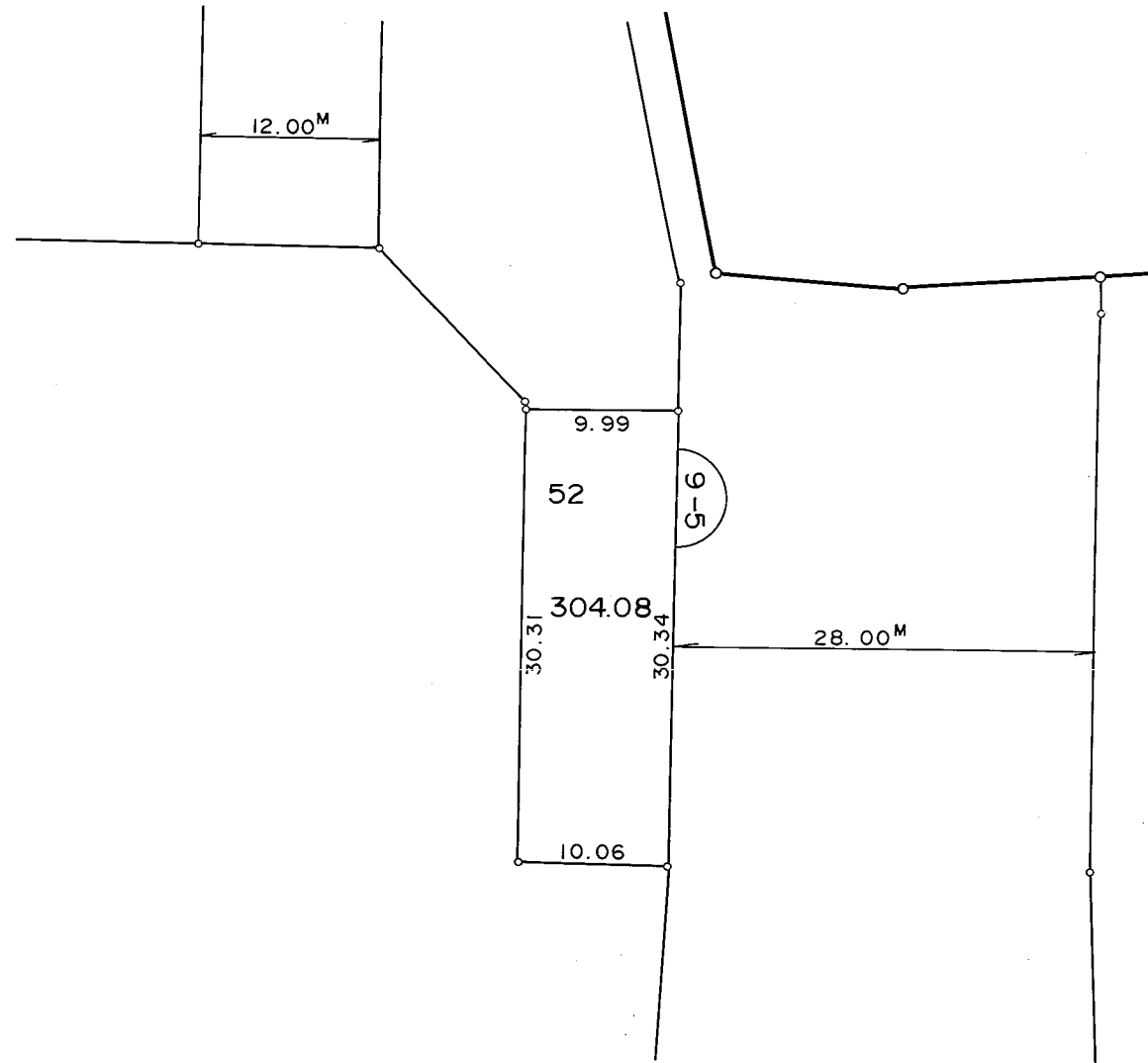
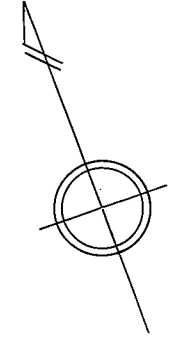


凡 例	
	街区番号
	地番
	辺長及び換地地積
	換地位置

換 地 図

縮尺 五百分之一

横浜市都筑区茅ヶ崎中央

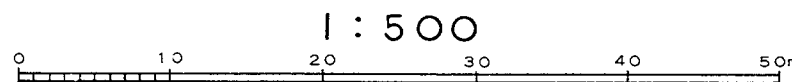
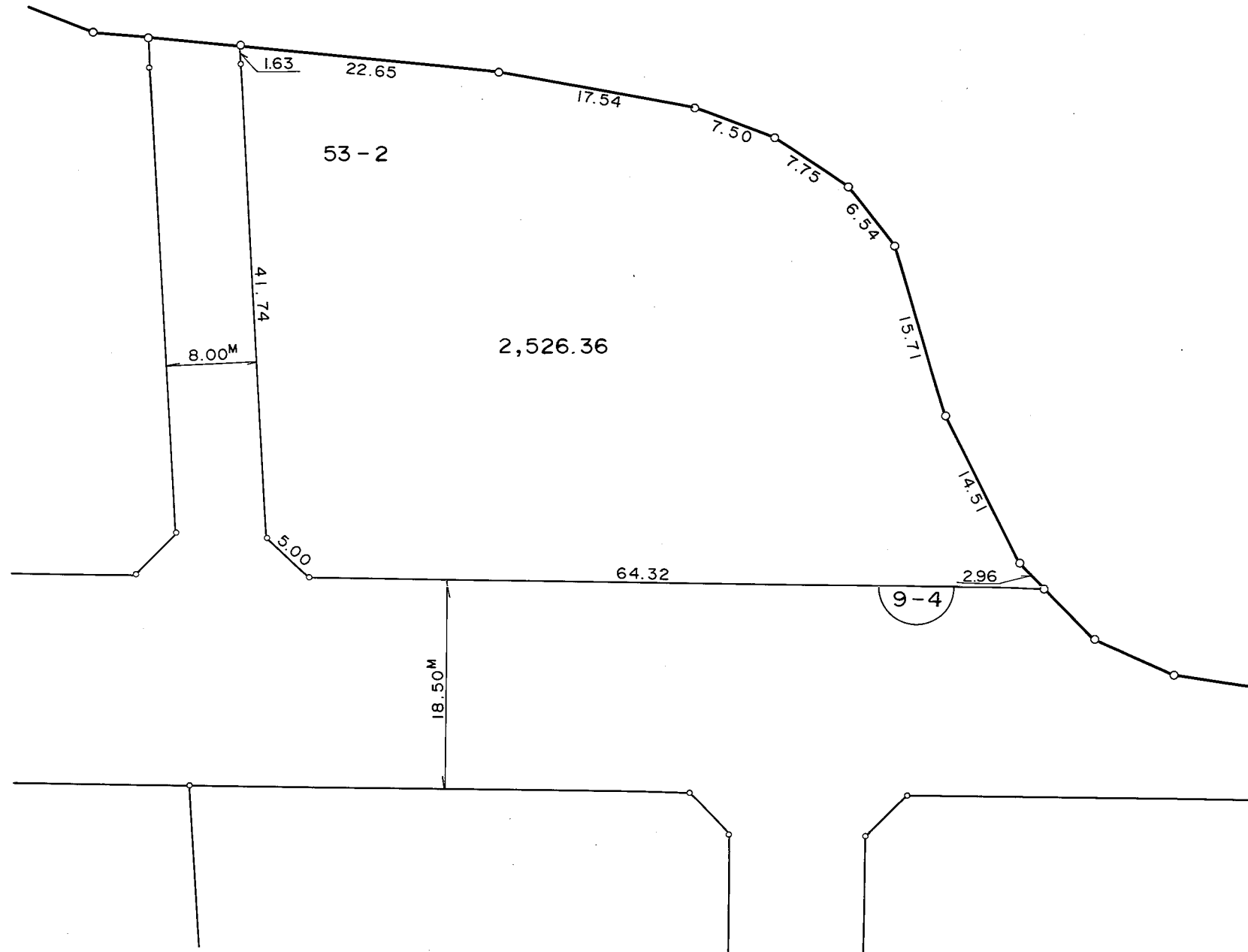
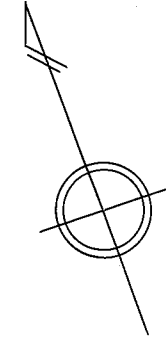


凡 例	
	街区番号
	地 番
	辺長及び換地地積
	換 地 位 置

換地 図

縮尺 五百分之一

横浜市都筑区茅ヶ崎中央



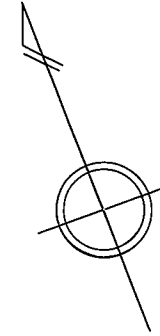
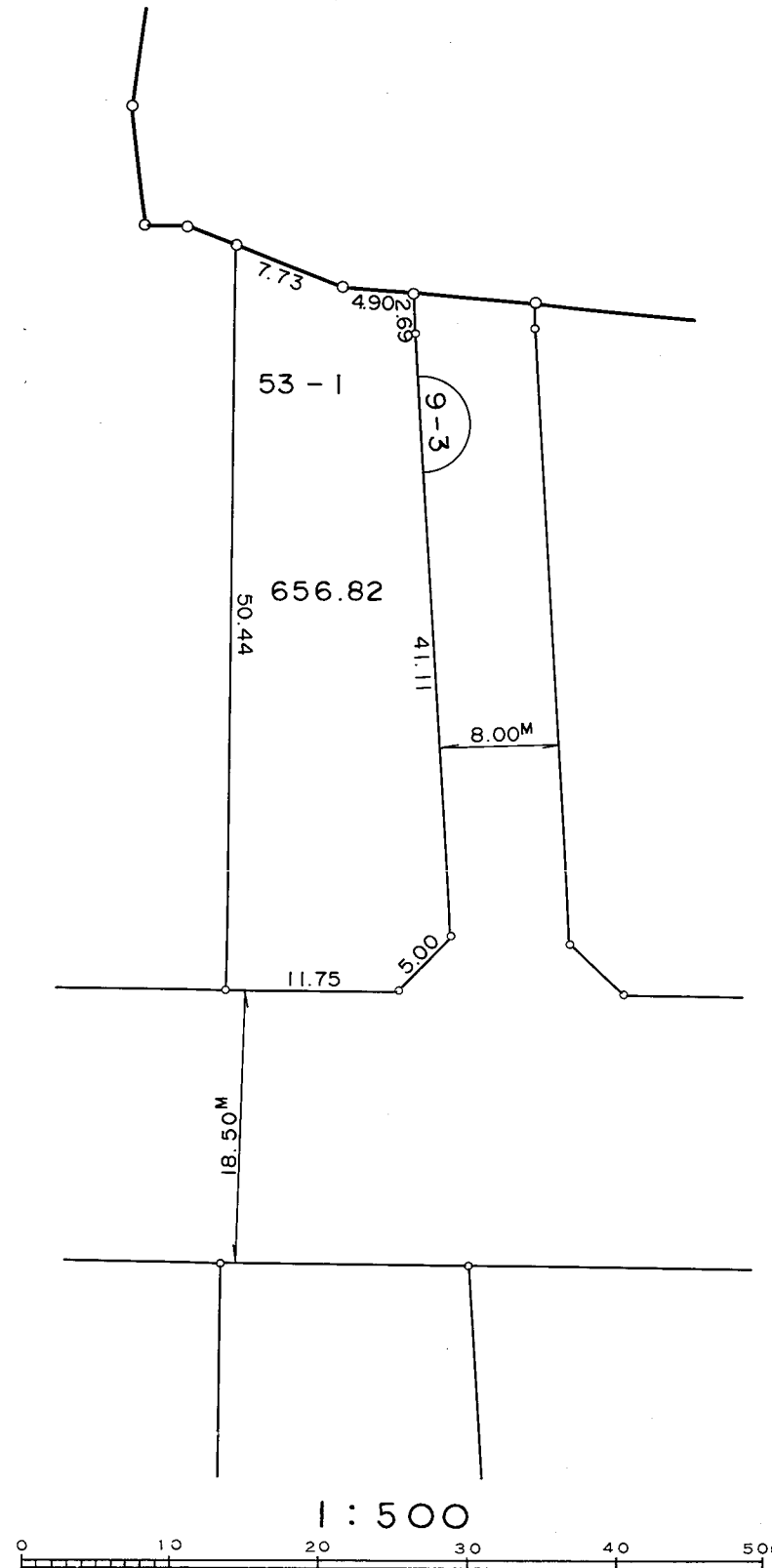
1:500

凡 例	
	街区番号
	地番
	辺長及び換地地積
	換地位置

換 地 図

縮尺 五百分之一

横浜市都筑区茅ヶ崎中央



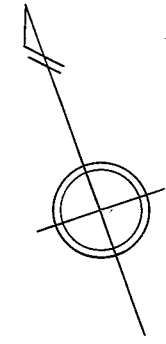
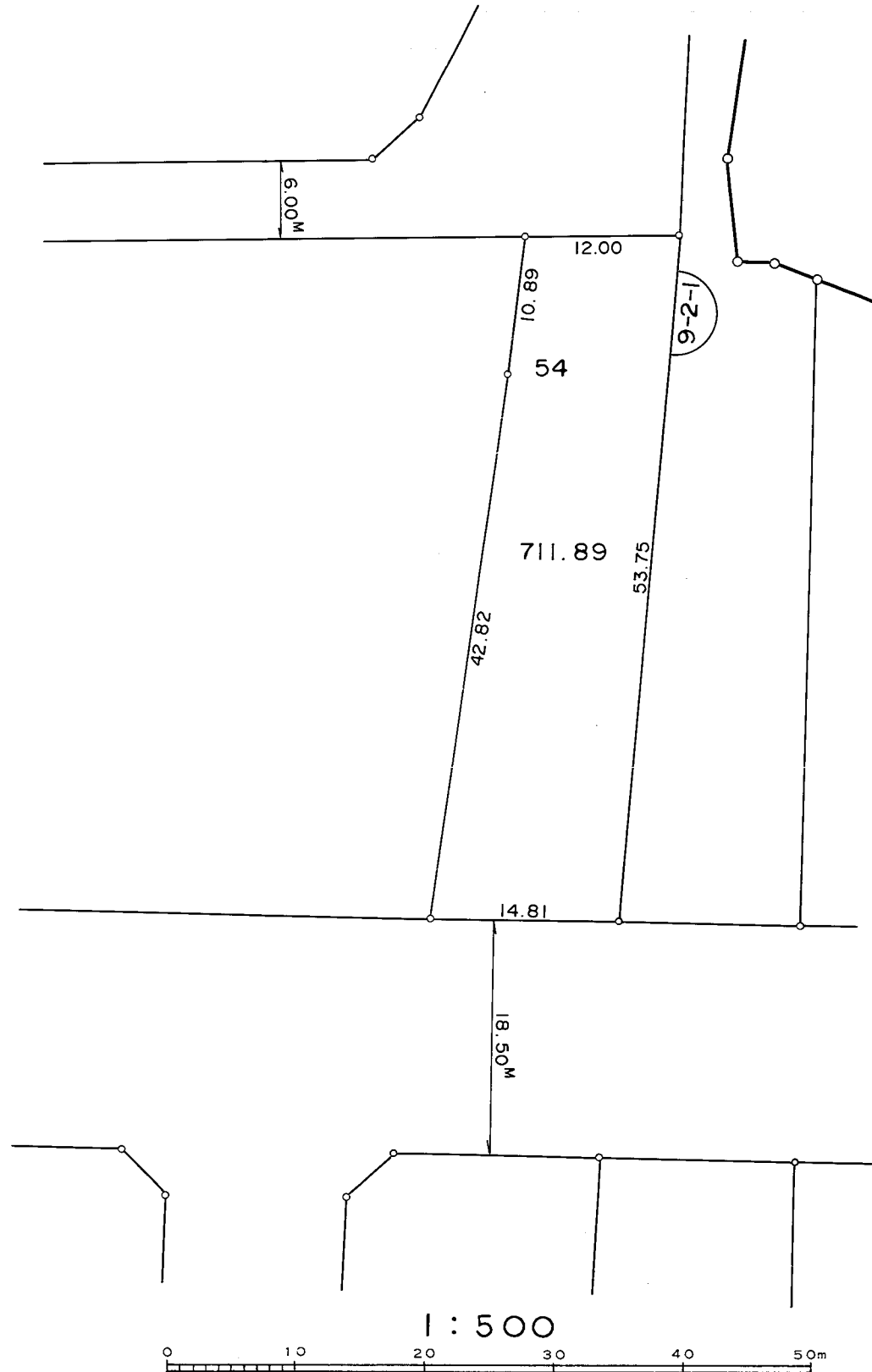
凡 例	
	街区番号
	地 番
	辺長及び換地地積
	換 地 位 置

住宅・都市整備公団

換 地 図

縮尺 五百分之一

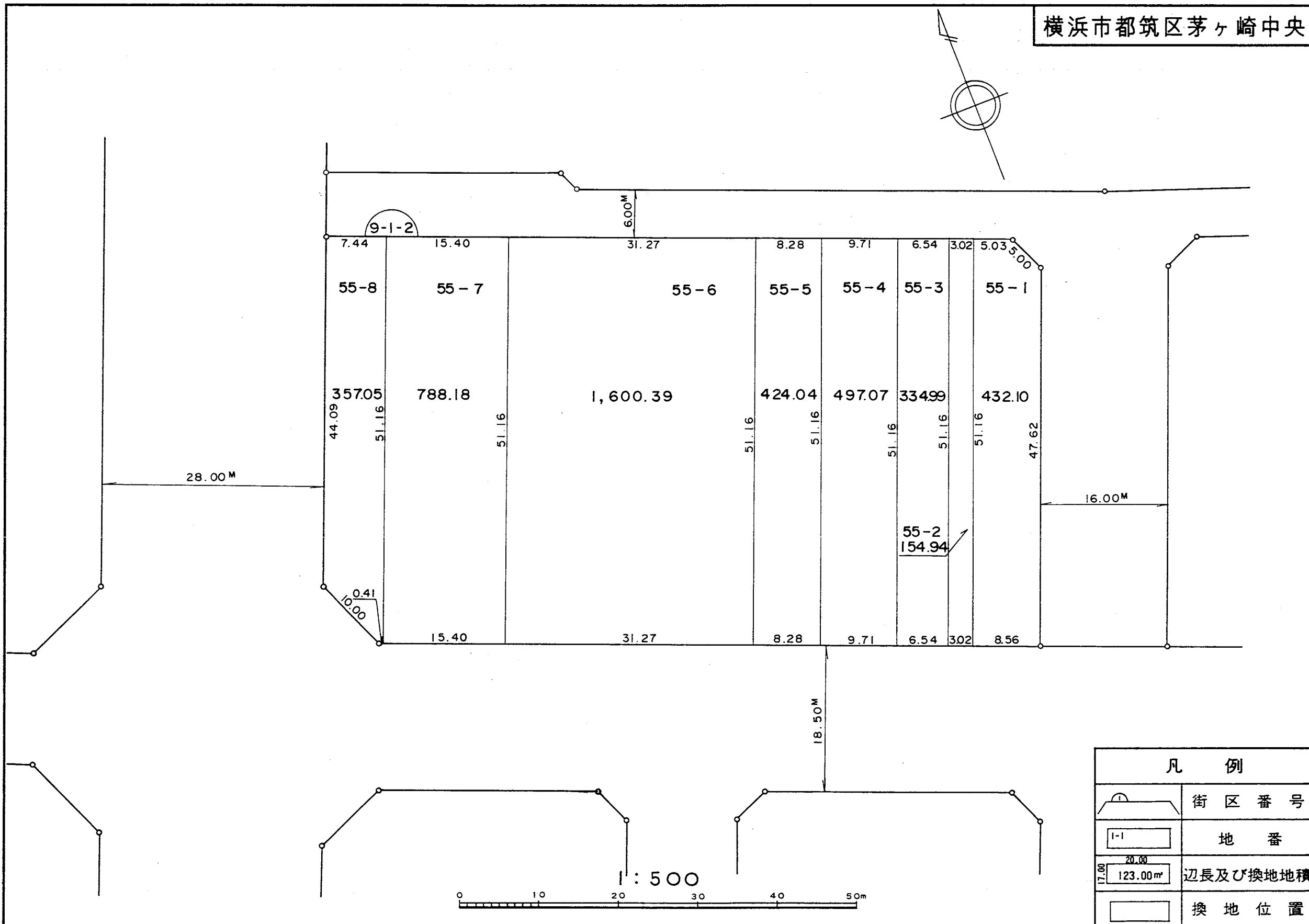
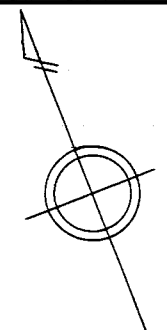
横浜市都筑区茅ヶ崎中央

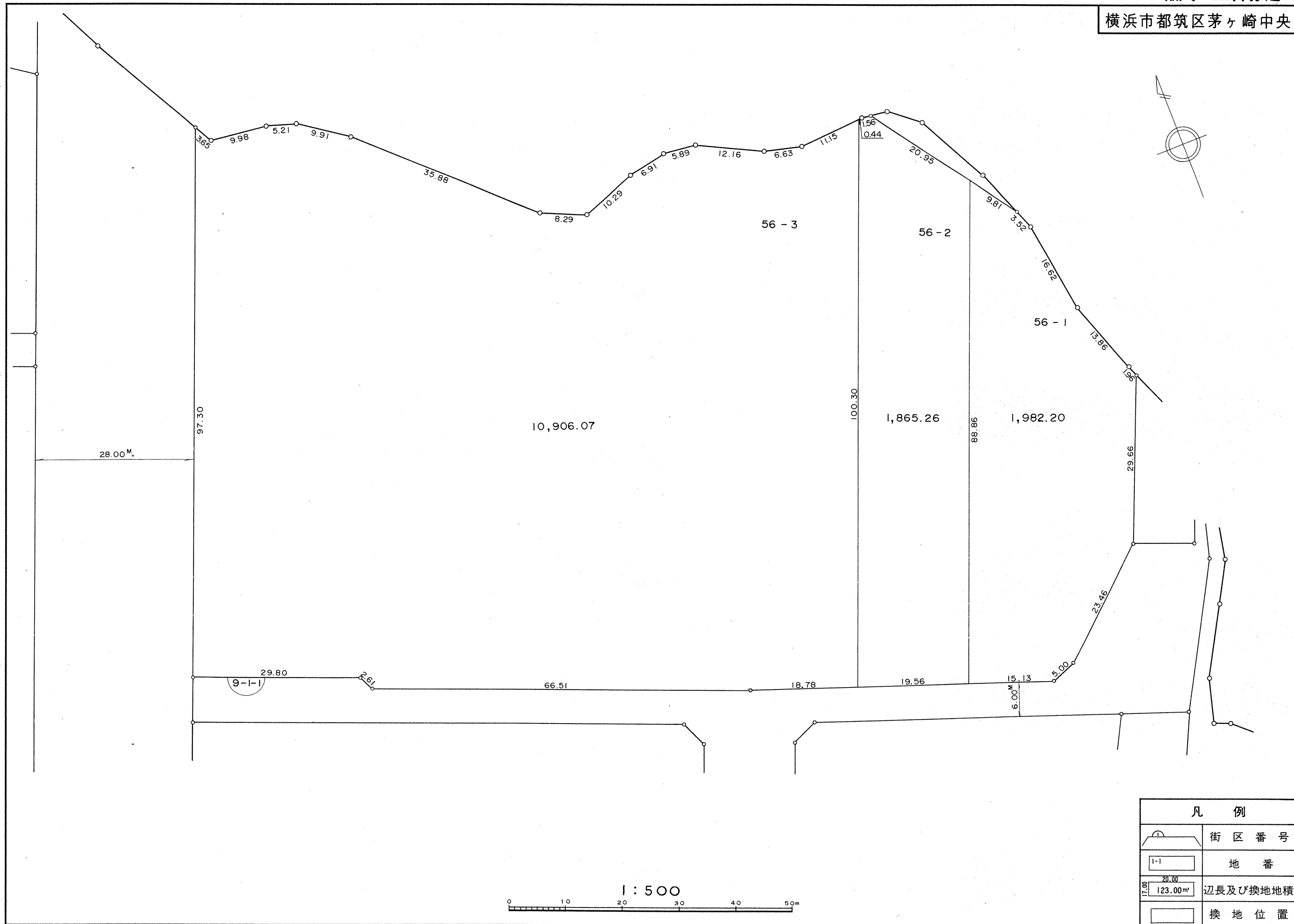


凡 例	
	街区番号
	地番
	辺長及び換地地積
	換地位置

住宅・都市整備公団

横浜市都筑区茅ヶ崎中央





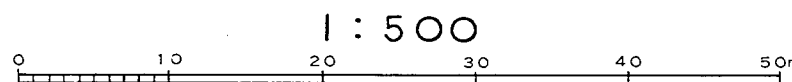
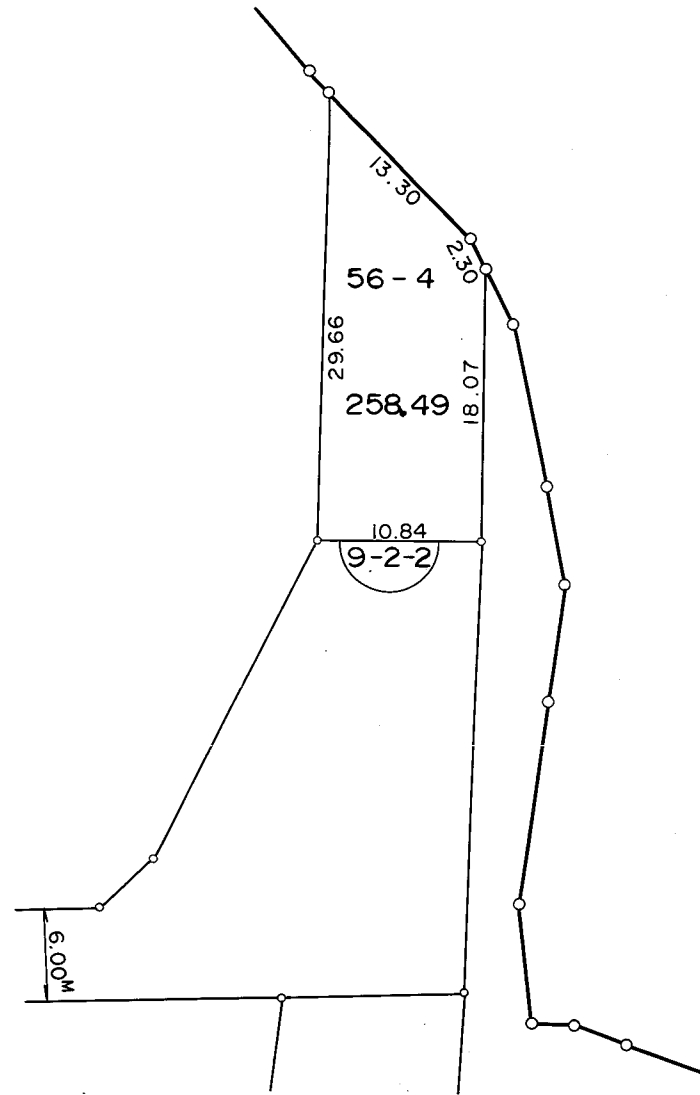
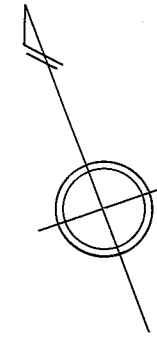
凡 例	
	街区番号
	地番
	辺長及び換地地積
	換地位置

住宅・都市整備公団

換 地 図

縮尺 五百分之一

横浜市都筑区茅ヶ崎中央

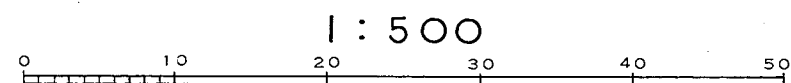
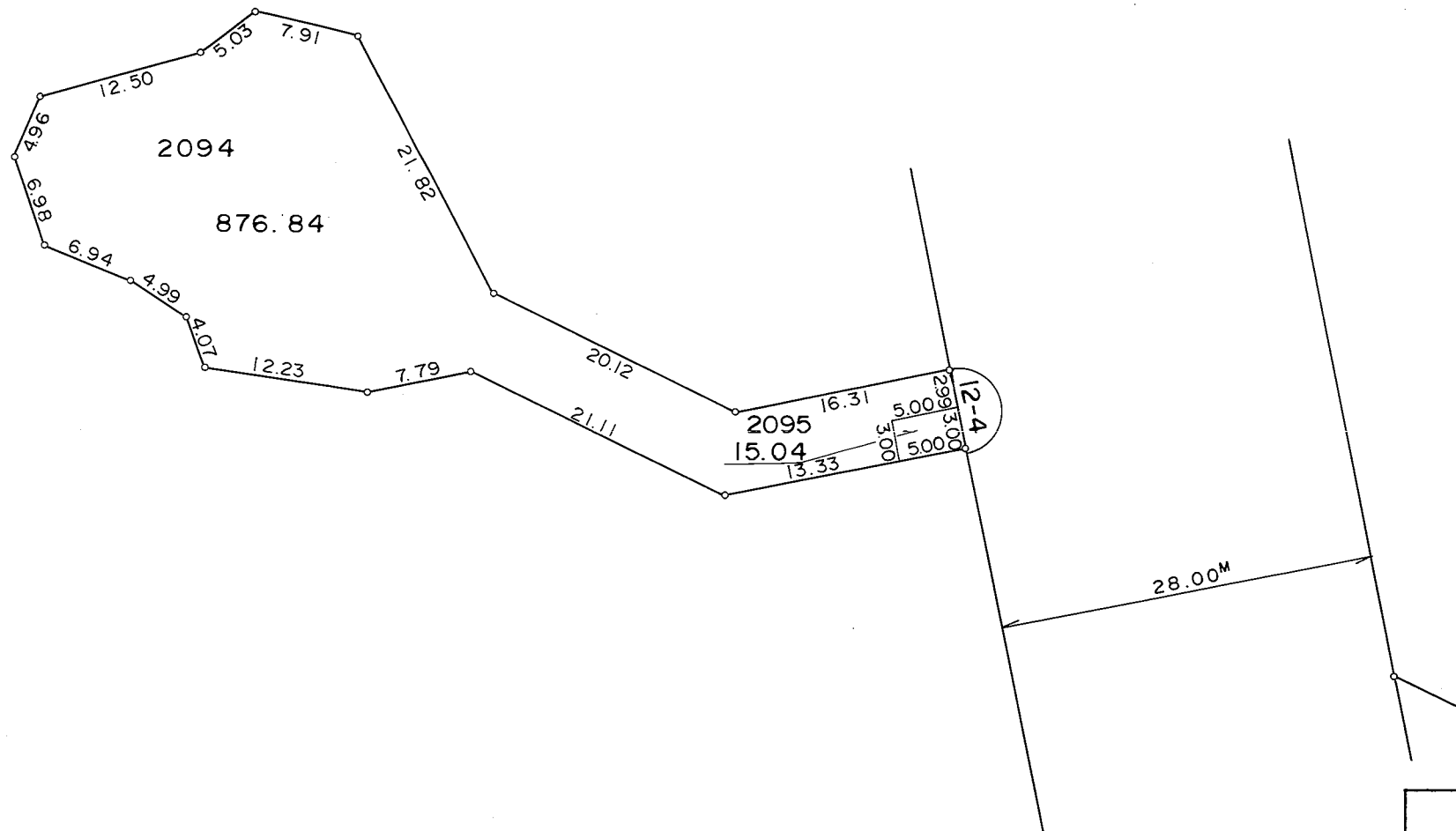
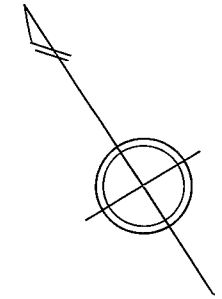


凡 例	
	街区番号
	地番
	辺長及び換地地積
	換地位置

換 地 図

縮尺 五百分之一

横浜市都筑区茅ヶ崎町字境田



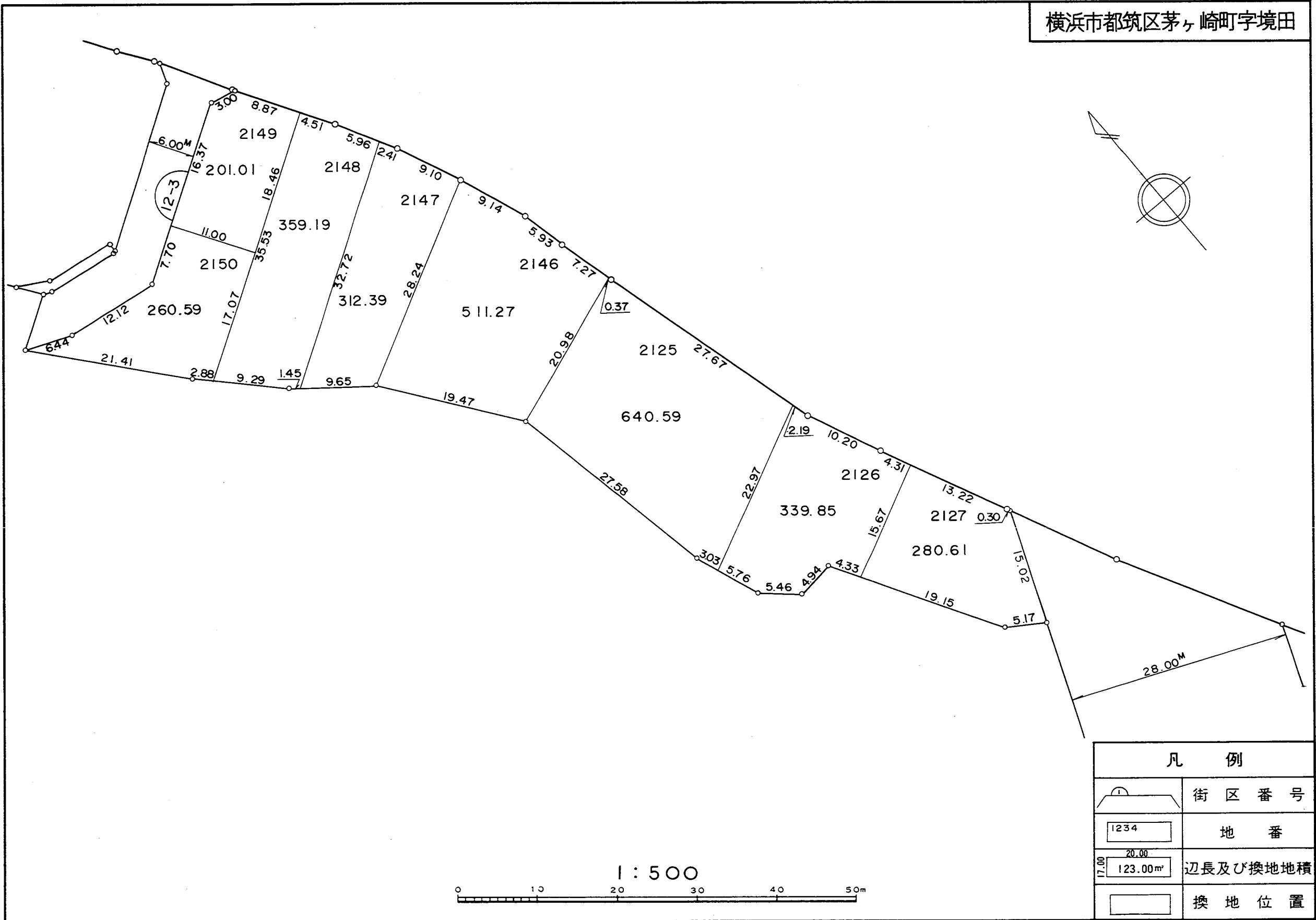
凡 例	
	街 区 番 号
	地 番
	辺長及び換地地積
	換 地 位 置

住宅・都市整備公団

換地 図

縮尺 五百分之一

横浜市都筑区茅ヶ崎町字境田

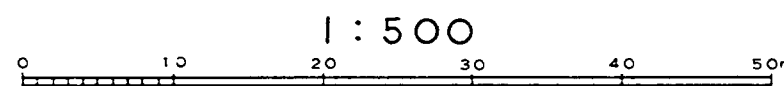
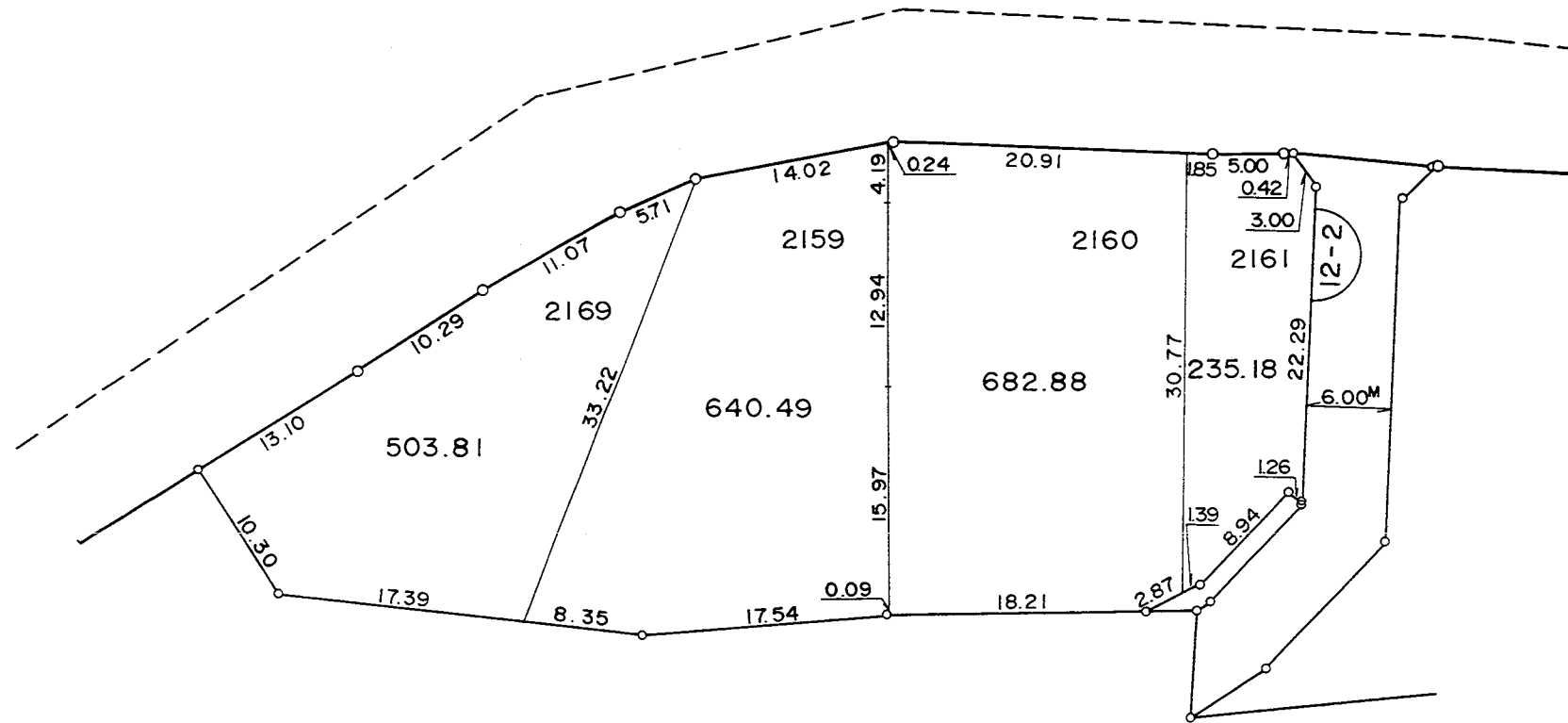
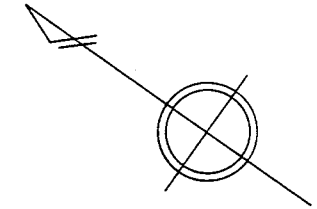


凡 例	
	街区番号
	地 番
	辺長及び換地地積
	換 地 位 置

住宅・都市整備公団

換地図

横浜市都筑区茅ヶ崎町字境田


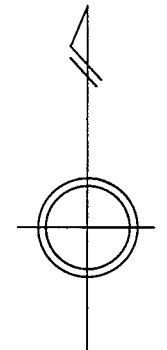
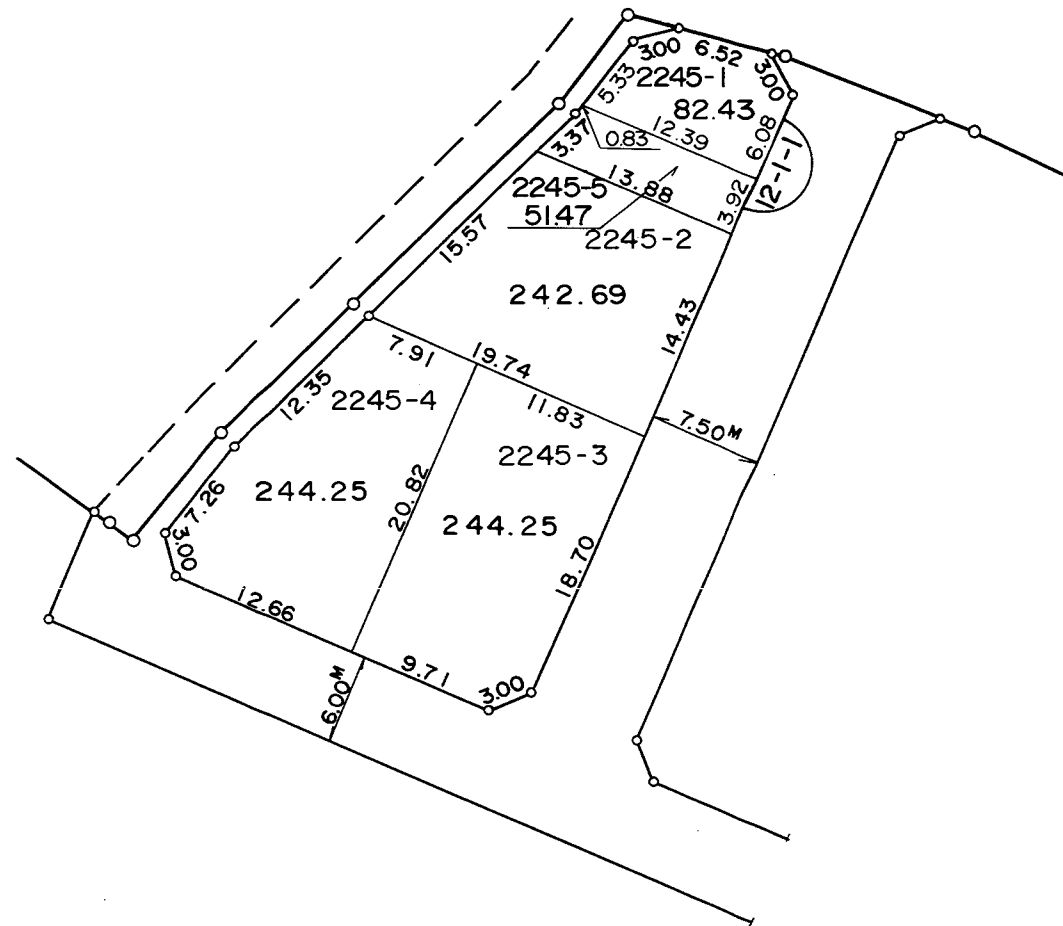


凡 例	
	街区番号
	地番
	辺長及び換地地積
	換地位置

換 地 図

縮尺 五百分之一

横浜市都筑区茅ヶ崎町字境田

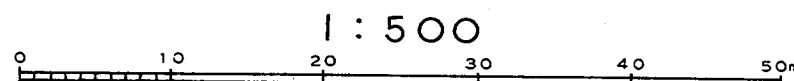
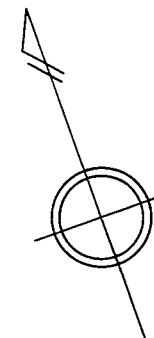
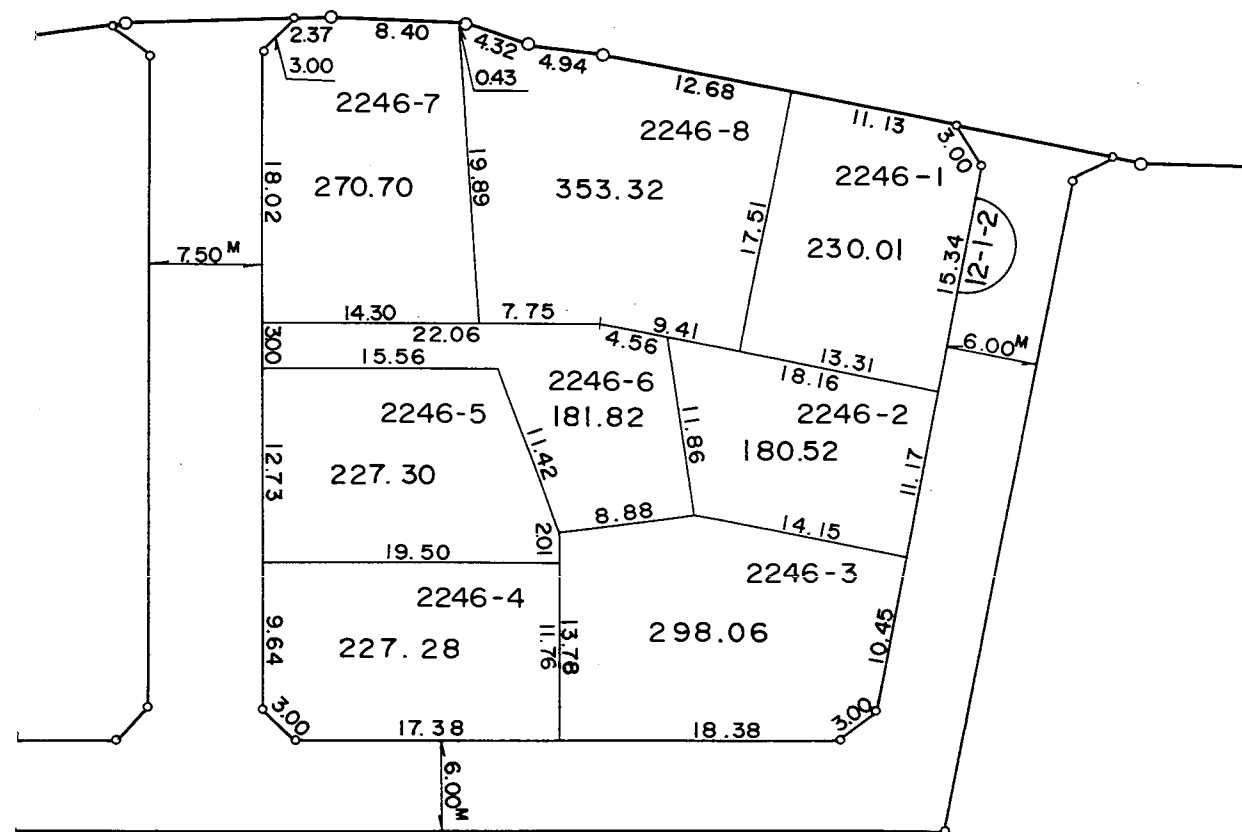


凡 例	
	街区番号
	地番
	辺長及び換地地積
	換地位置

換地 図

縮尺 五百分之一

横浜市都筑区茅ヶ崎町字境田



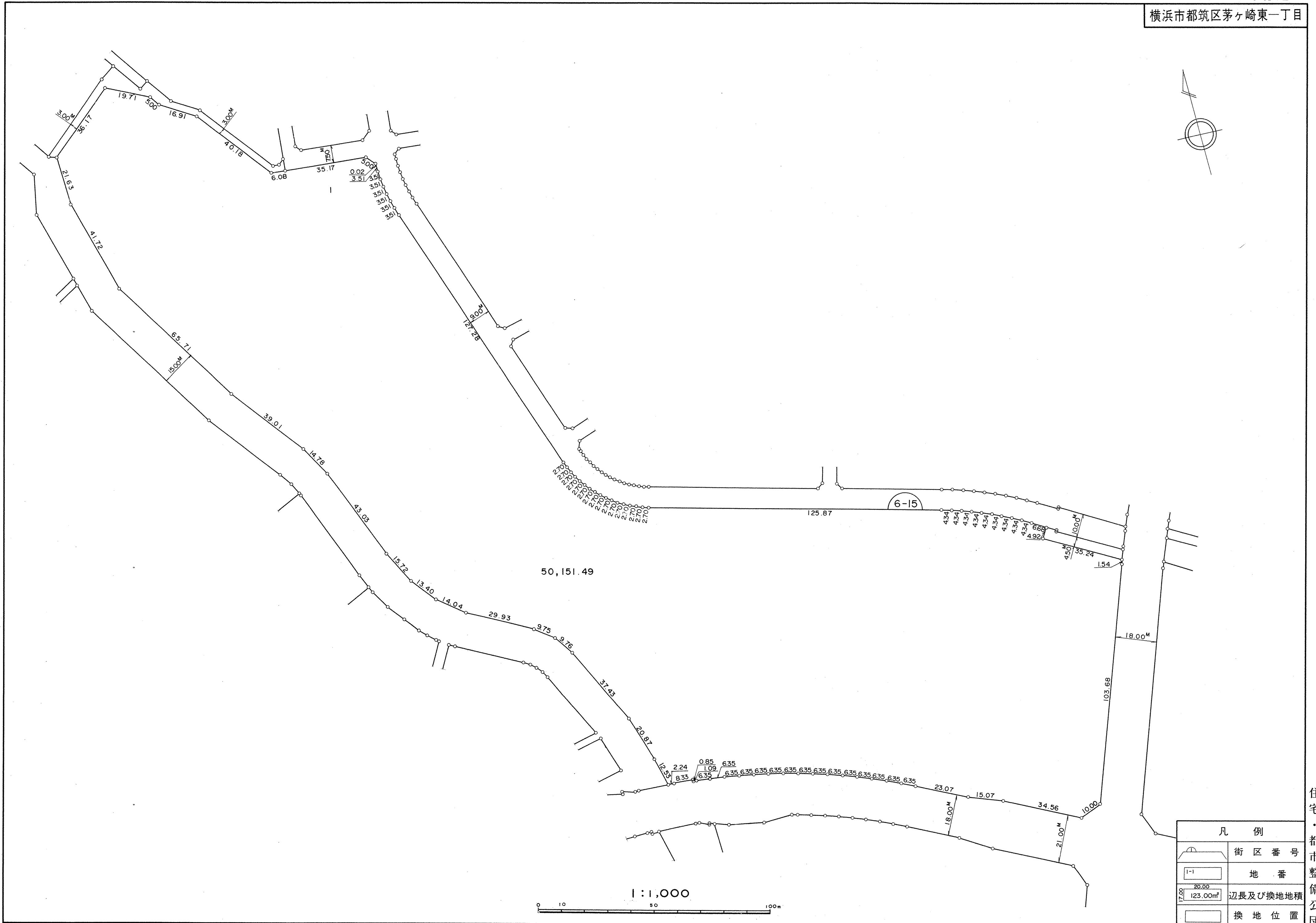
凡 例	
	街区番号
	地 番
	辺長及び換地地積
	換 地 位 置

横浜北部新都市第二地区

土地区画整理事業

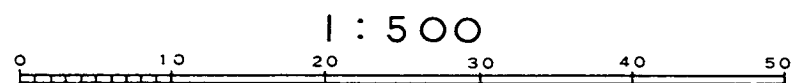
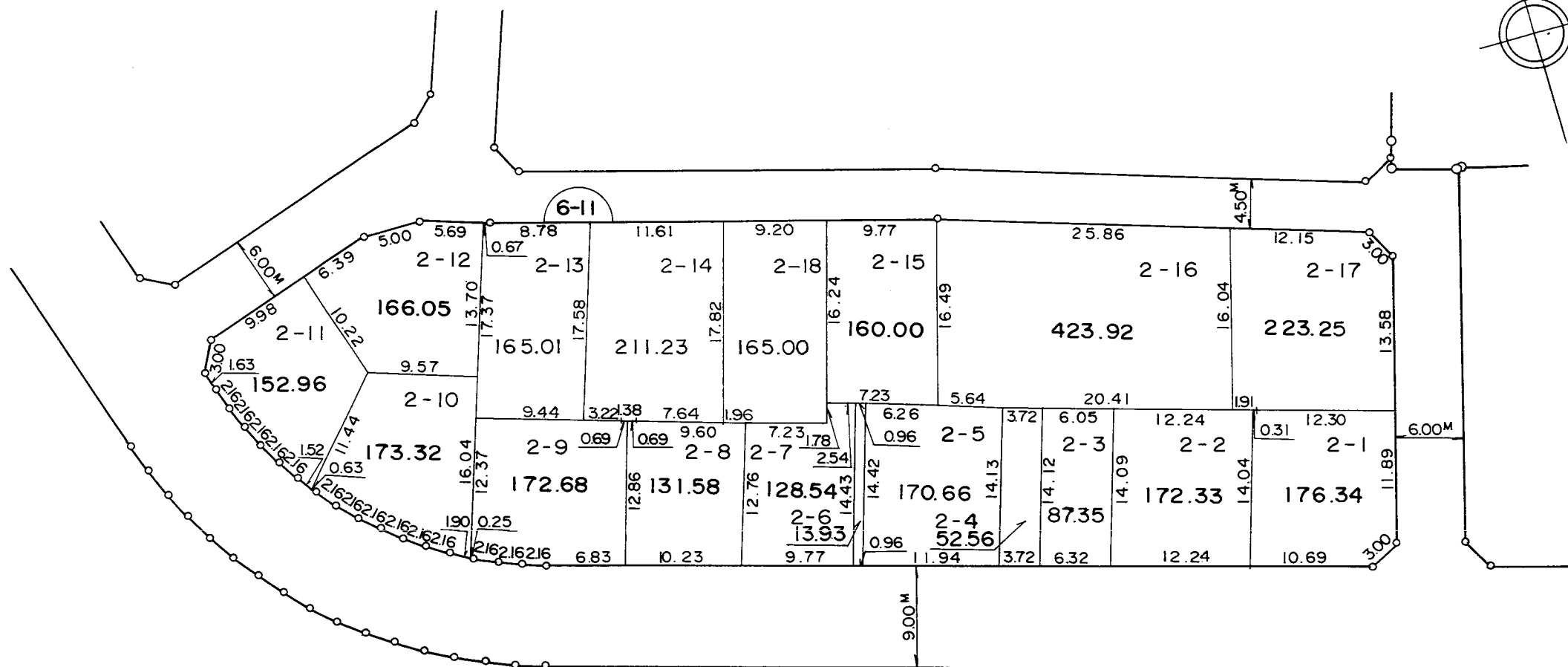
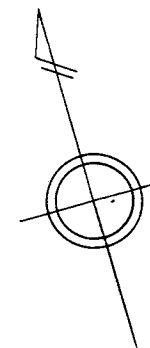
茅ヶ崎東一丁目

換地 図



換地図

横浜市都筑区茅ヶ崎東一丁目

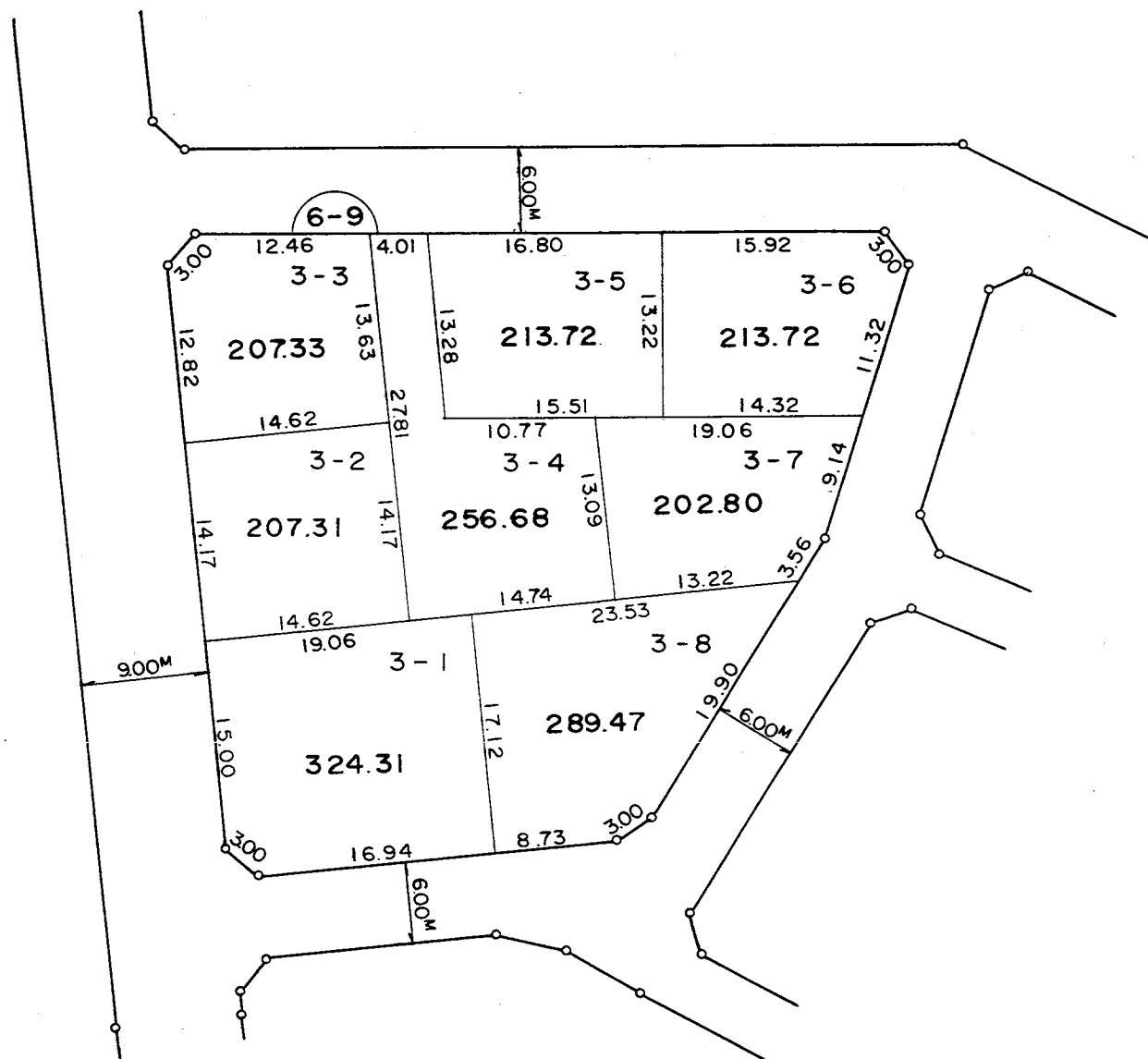
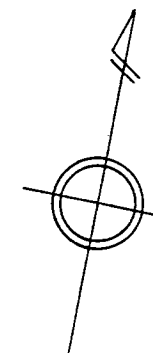


凡例	
	街区番号
	地番
	辺長及び換地地積
	換地位置

換地図

縮尺 五百分之一

横浜市都筑区茅ヶ崎東一丁目



1 : 500

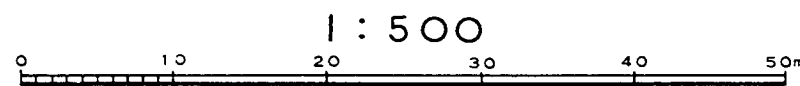
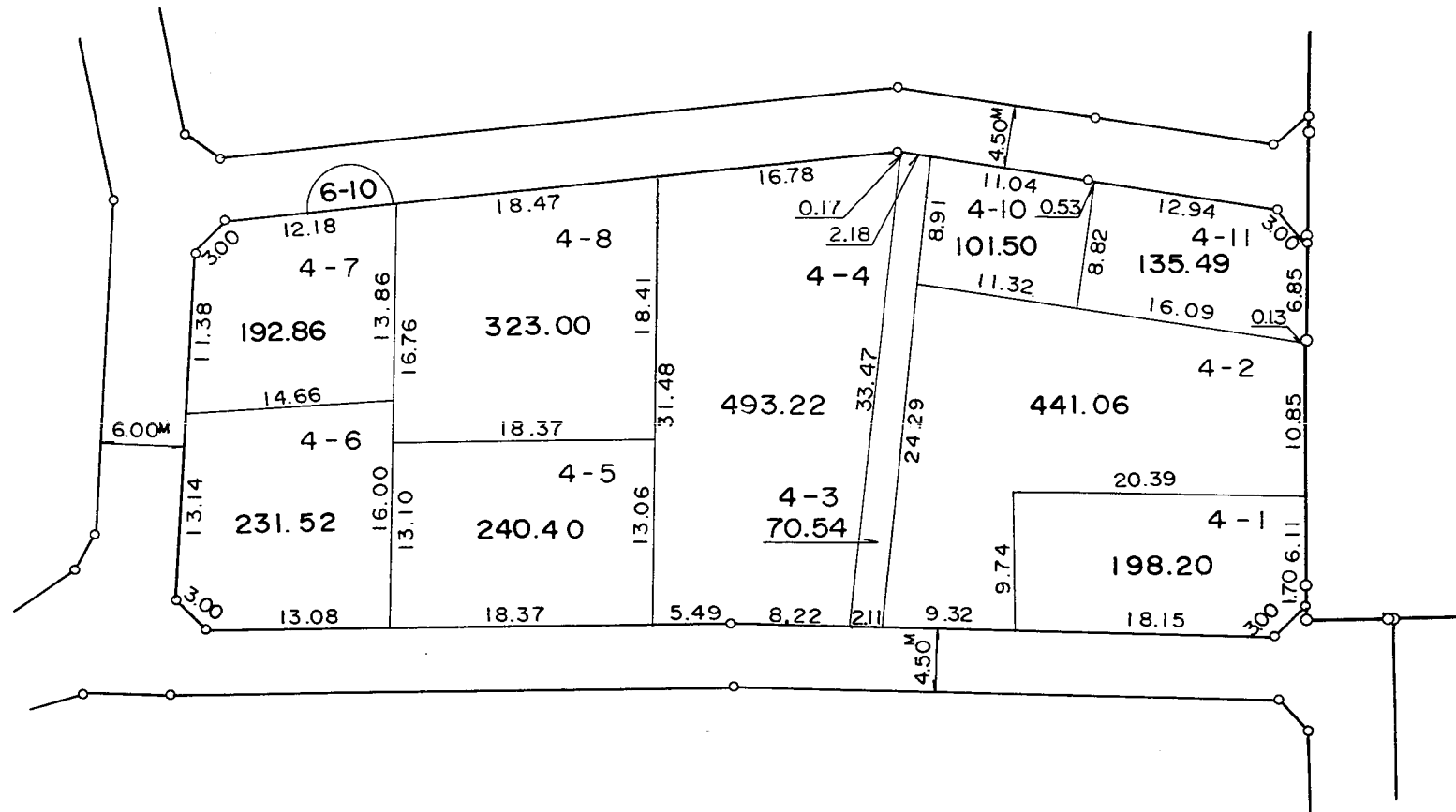
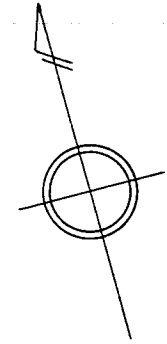


凡 例	
	街区番号
	地番
	辺長及び換地地積
	換地位置

換地 図

縮尺 五百分之一

横浜市都筑区茅ヶ崎東一丁目



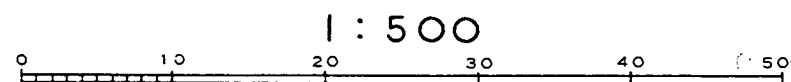
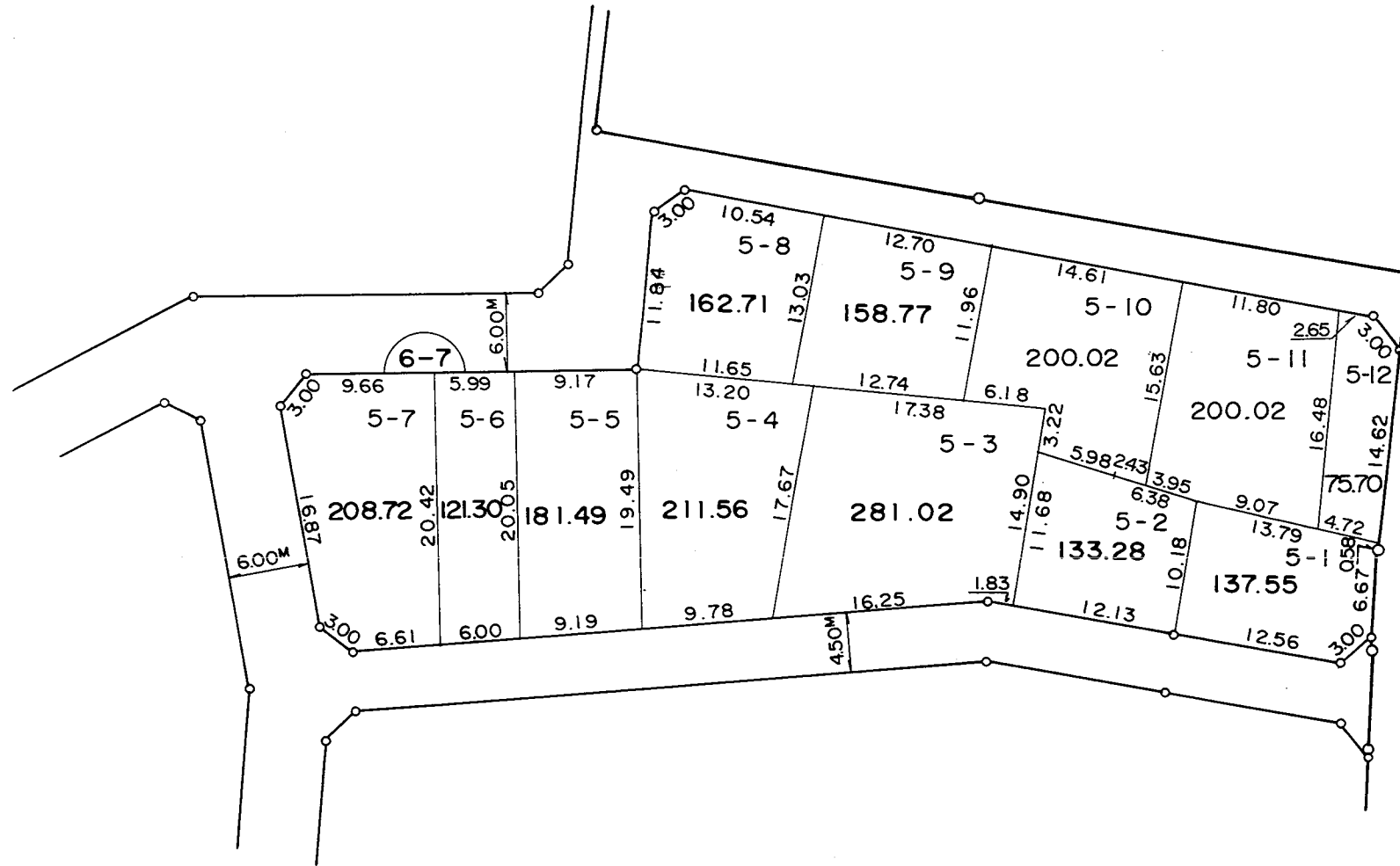
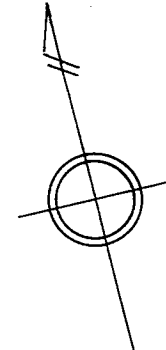
1 : 500

凡 例	
	街区番号
	地 番
	辺長及び換地地積
	換地位置

換 地 図

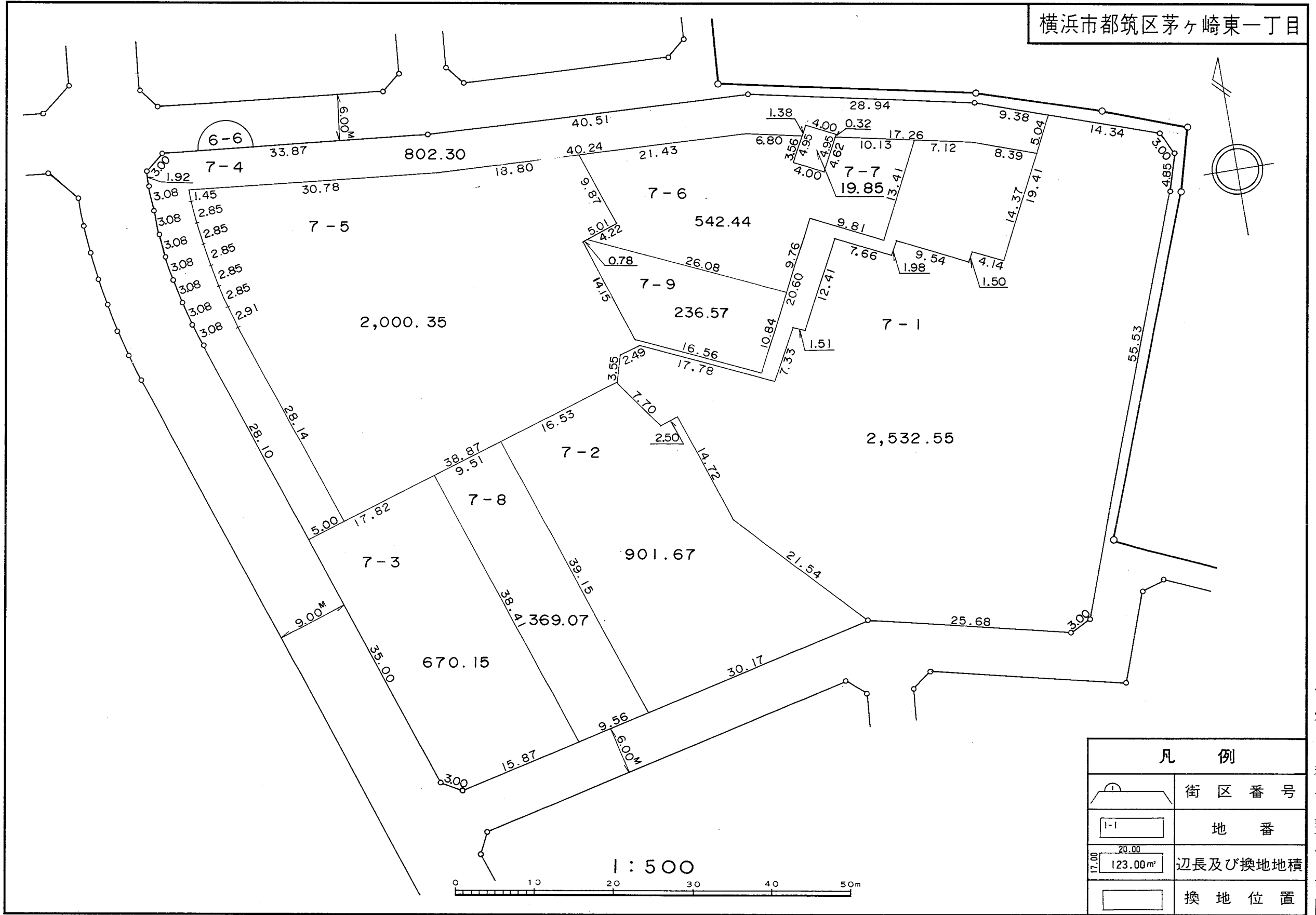
縮尺 五百分之一

横浜市都筑区茅ヶ崎東一丁目



凡 例	
	街区番号
	地番
	辺長及び換地地積
	換地位置

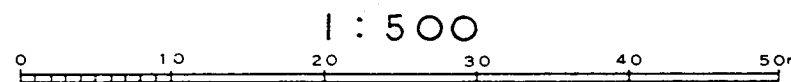
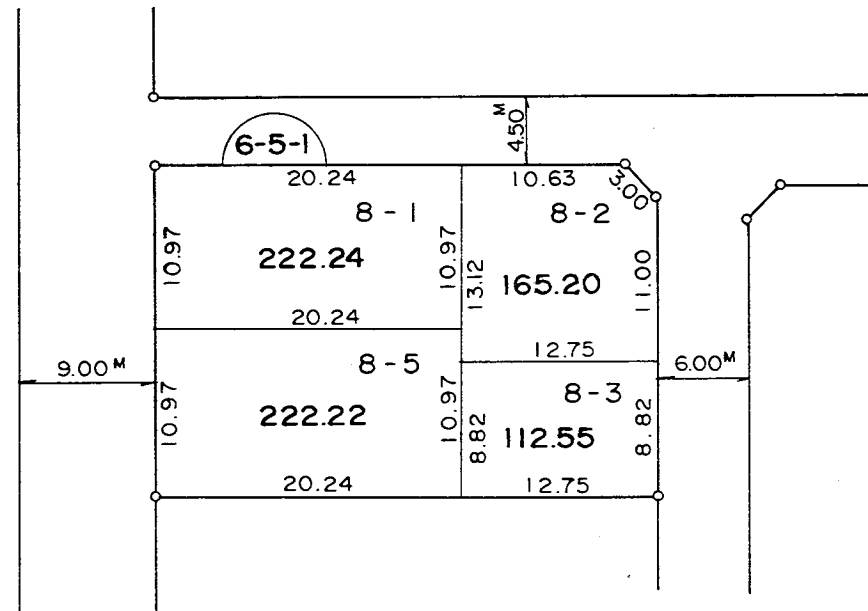
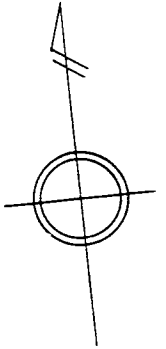
横浜市都筑区茅ヶ崎東一丁目



凡 例	
	街区番号
	地番
	辺長及び換地地積
	換地位置

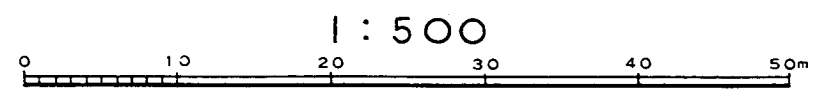
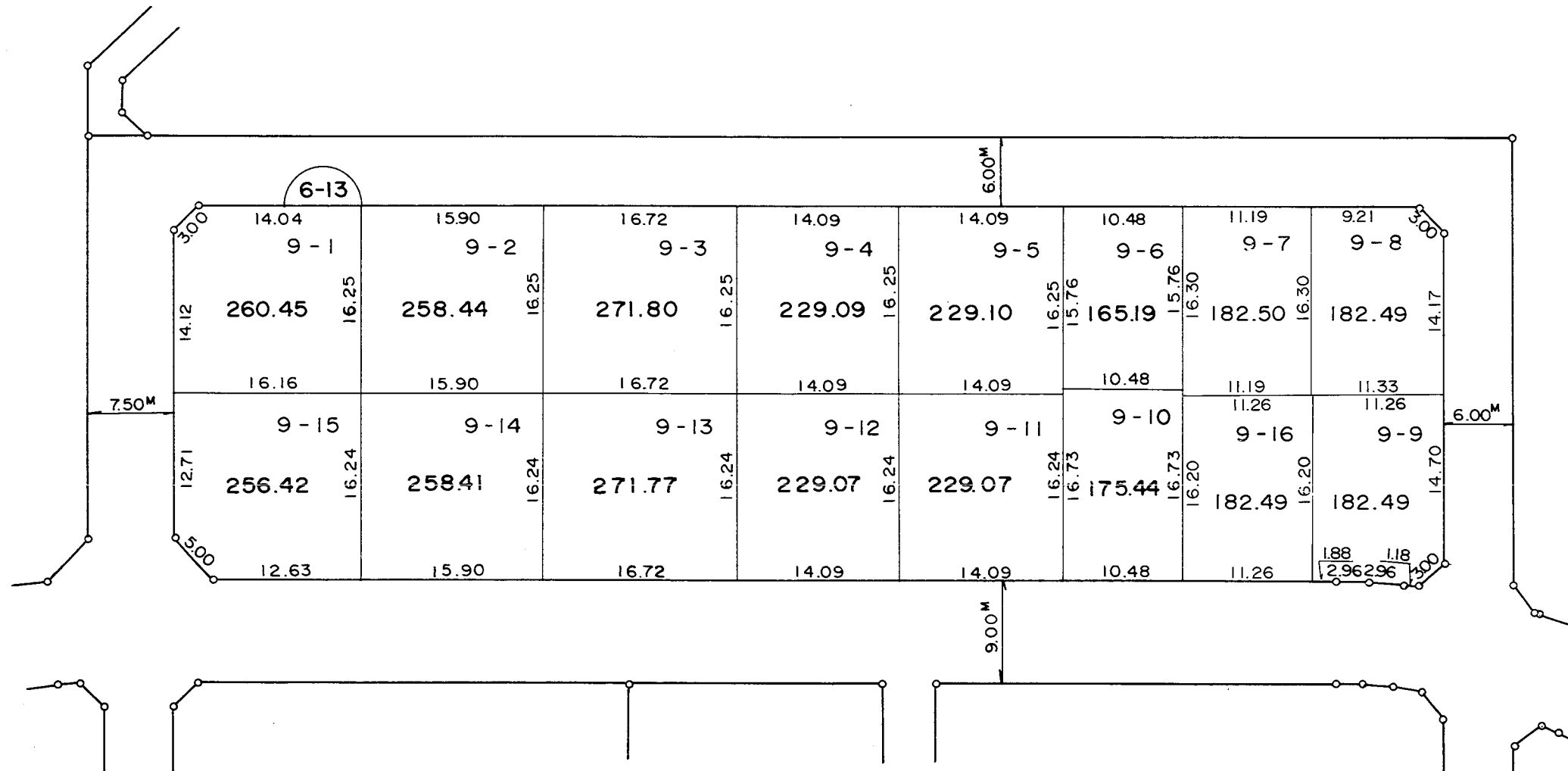
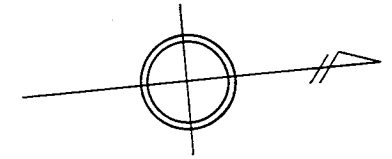
住宅・都市整備公団

横浜市都筑区茅ヶ崎東一丁目



凡 例	
	街区番号
	地番
	辺長及び換地地積
	換地位置

横浜市都筑区茅ヶ崎東一丁目

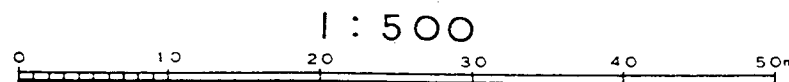
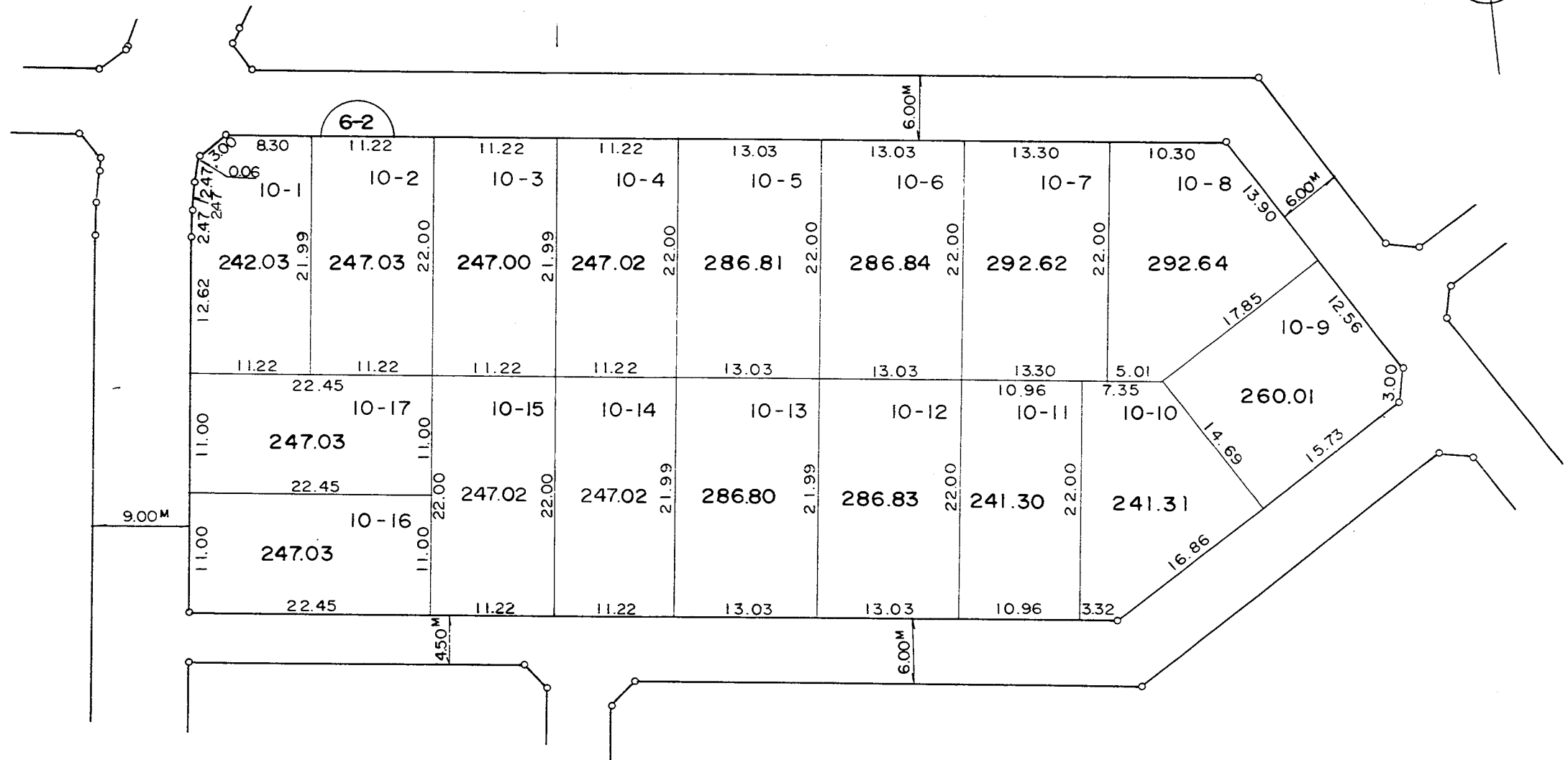
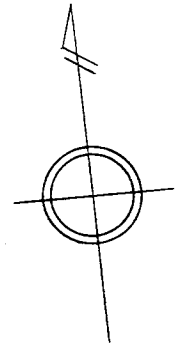


凡 例	
	街区番号
	地 番
	辺長及び換地地積
	換 地 位 置

換地 図

縮尺 五百分之一

横浜市都筑区茅ヶ崎東一丁目



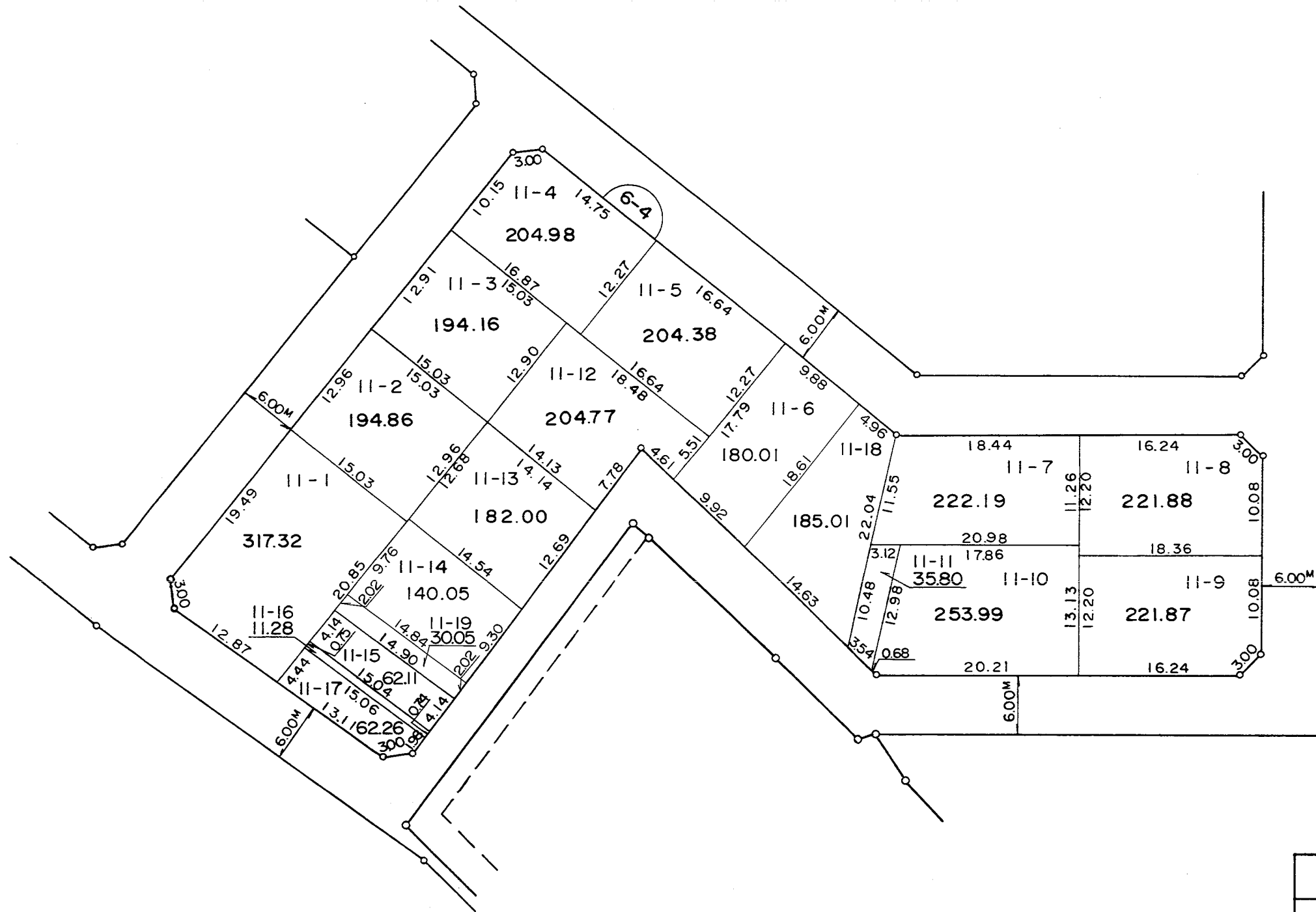
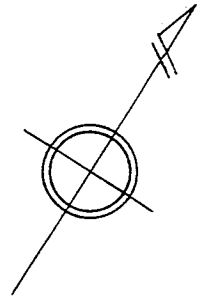
凡 例	
	街区番号
	地番
	辺長及び換地地積
	換地位置

住宅・都市整備公団

換 地 図

縮尺 五百分之一

横浜市都筑区茅ヶ崎東一丁目

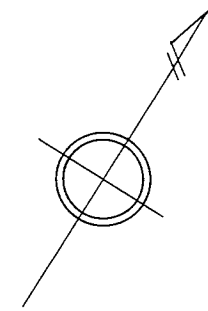
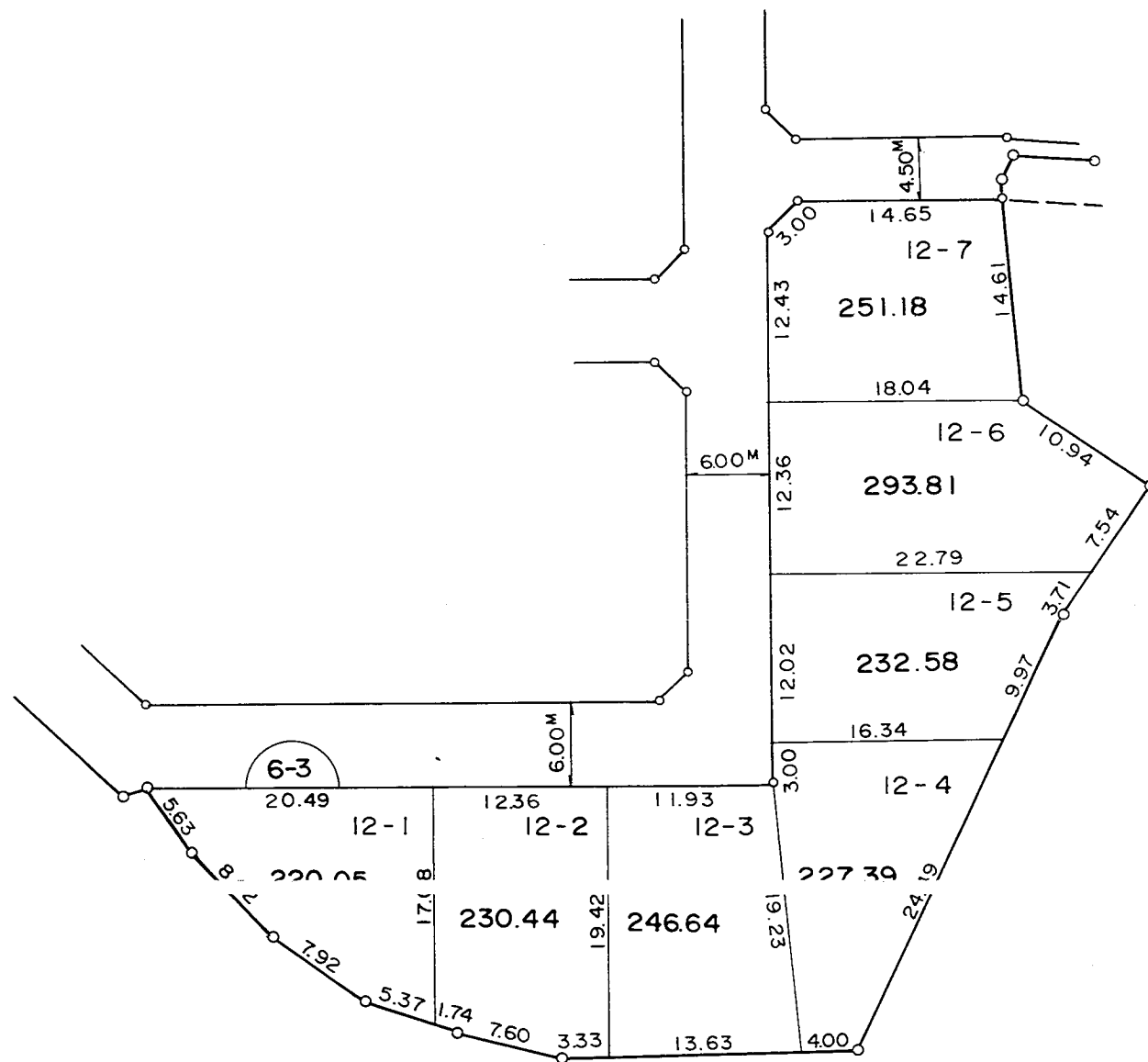


1 : 500



凡 例	
	街区番号
	地番
	辺長及び換地地積
	換地位置

横浜市都筑区茅ヶ崎東一丁目

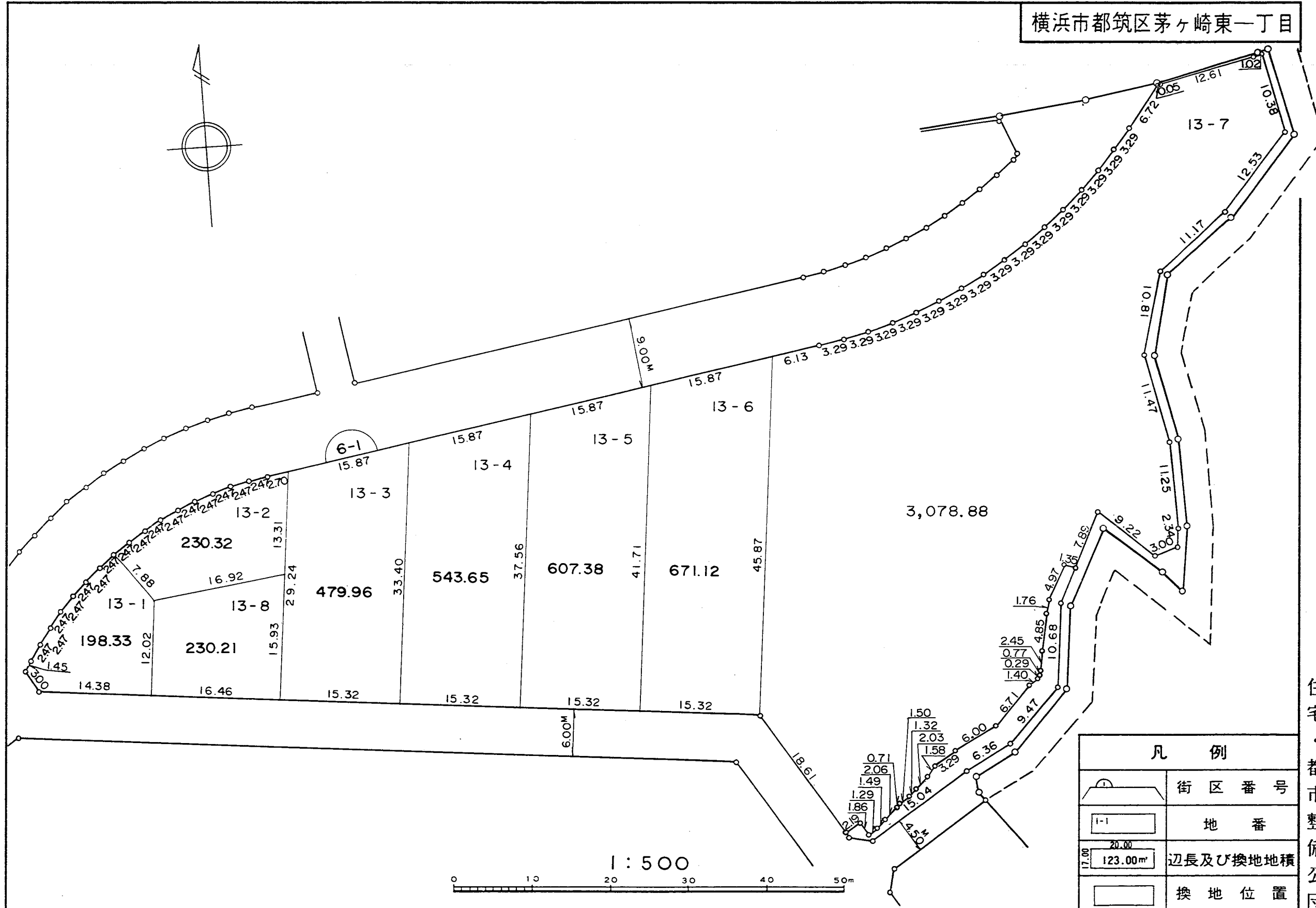


凡 例	
	街区番号
	地 番
	辺長及び換地地積
	換地位置

換 地 図

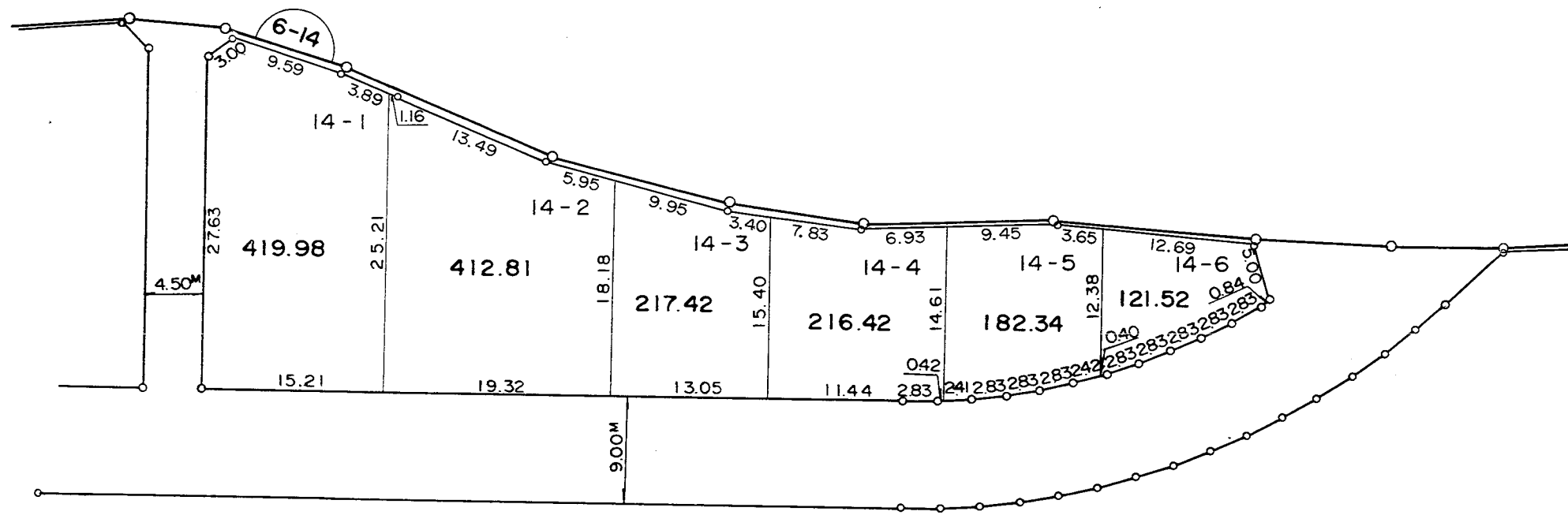
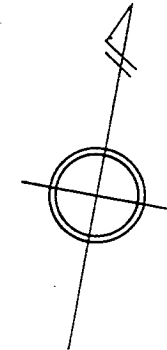
縮尺 五百分之一

横浜市都筑区茅ヶ崎東一丁目



住宅・都市整備公団

横浜市都筑区茅ヶ崎東一丁目

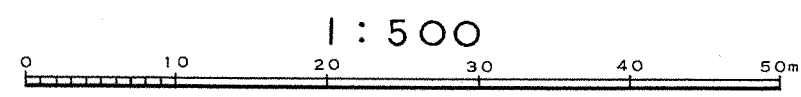
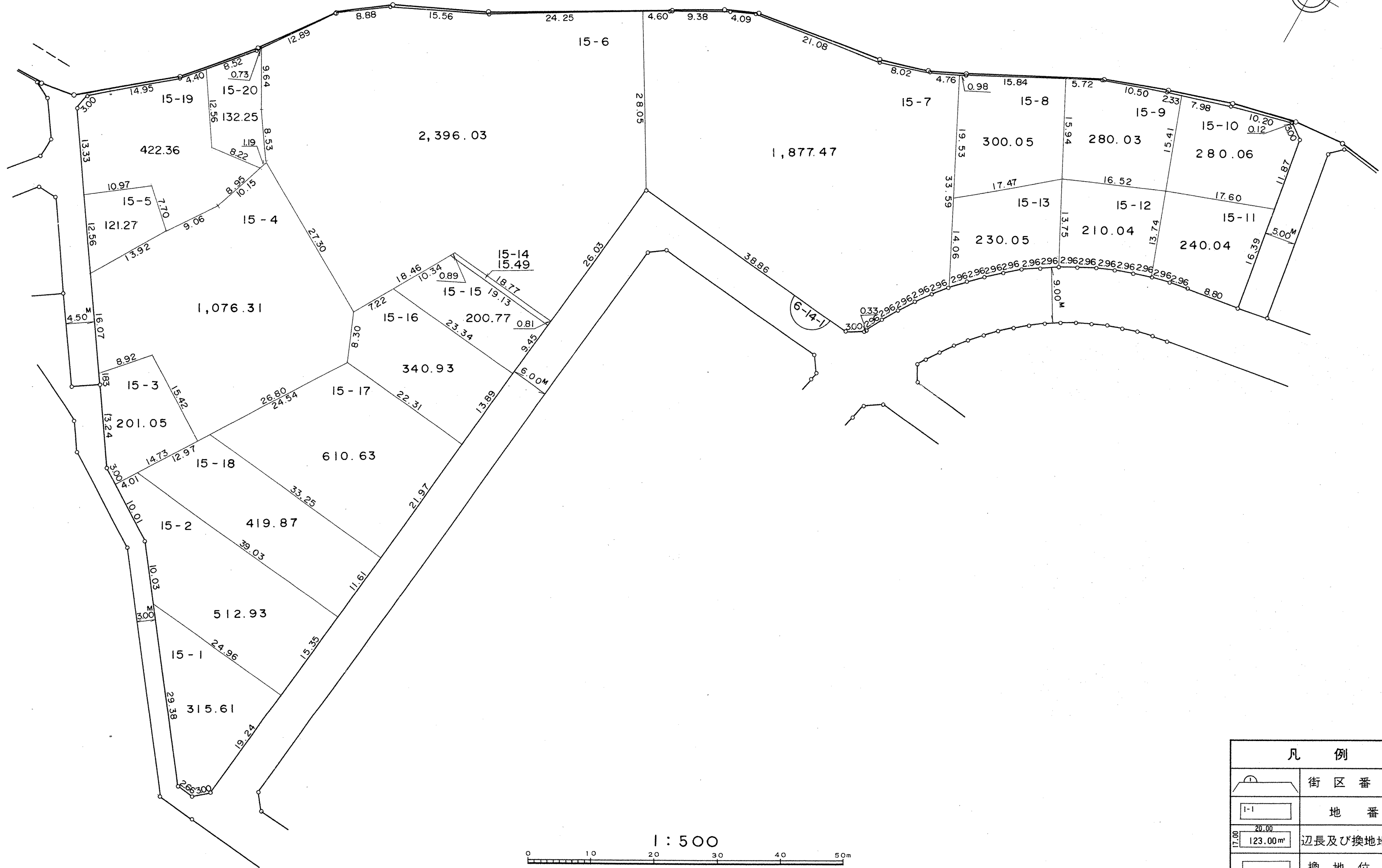
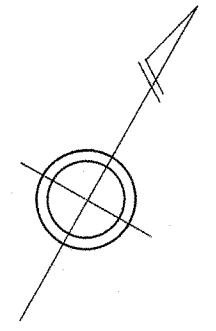


1 : 500



凡 例	
	街区番号
	地 番
	辺長及び換地地積
	換 地 位 置

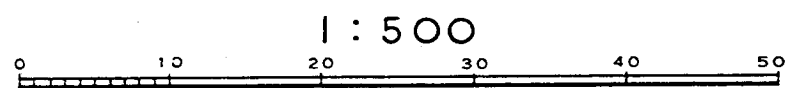
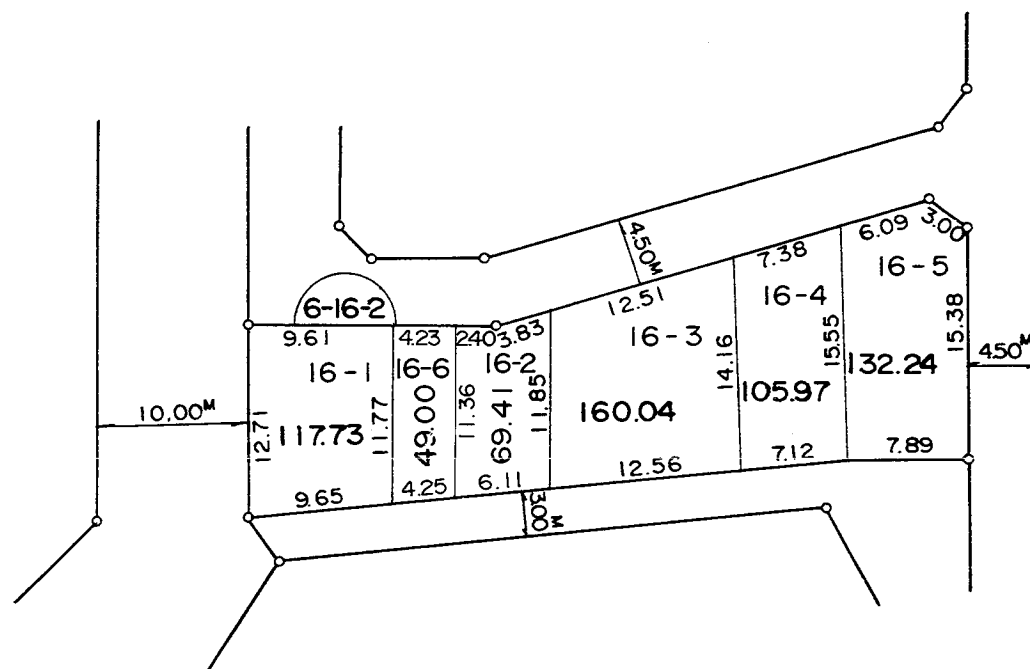
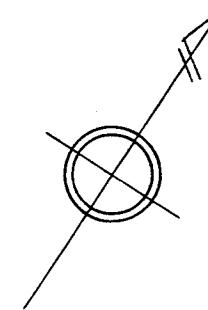
住宅・都市整備公団



凡 例	
	街区番号
	地番
	辺長及び換地地積
	換地位置

住宅・都市整備公団

横浜市都筑区茅ヶ崎東一丁目



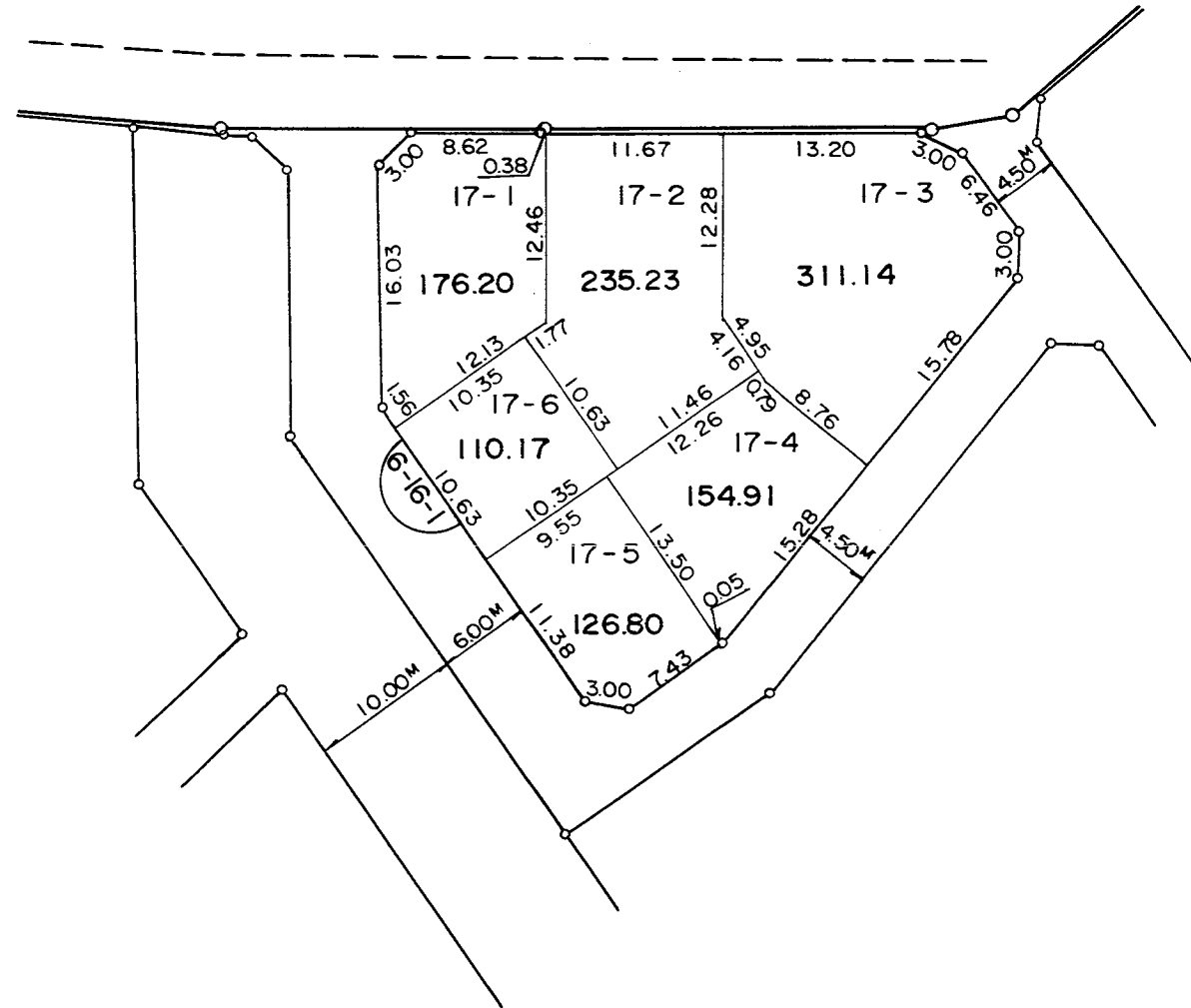
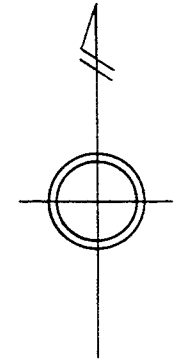
凡 例	
	街区番号
	地番
	辺長及び換地地積
	換地位置

住宅・都市整備公団

換 地 図

縮尺 五百分之一

横浜市都筑区茅ヶ崎東一丁目



1 : 500



凡 例	
	街区番号
	地 番
	辺長及び換地地積
	換 地 位 置

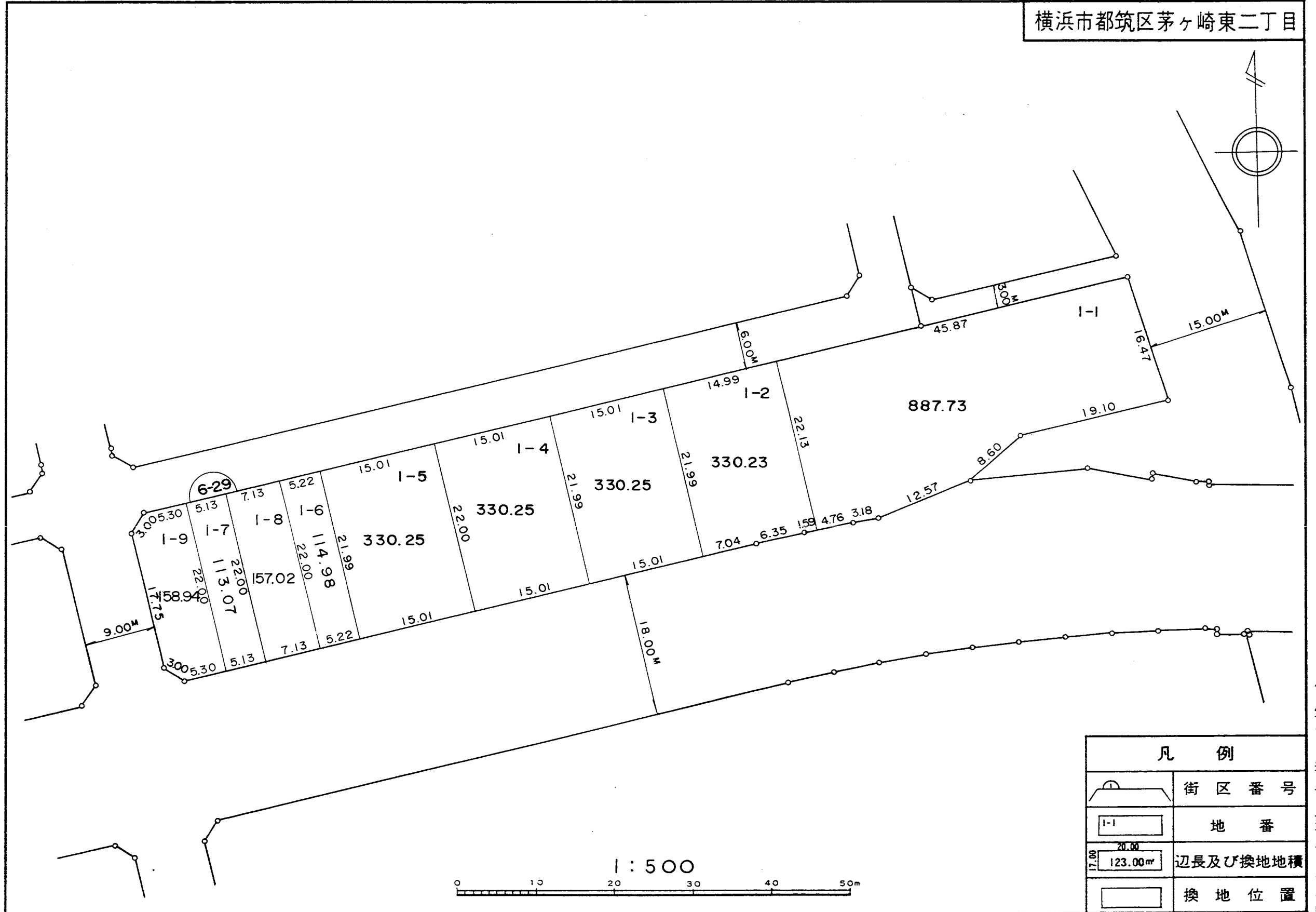
横浜北部新都市第二地区 土地区画整理事業

茅ヶ崎東二丁目

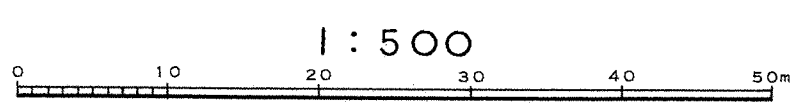
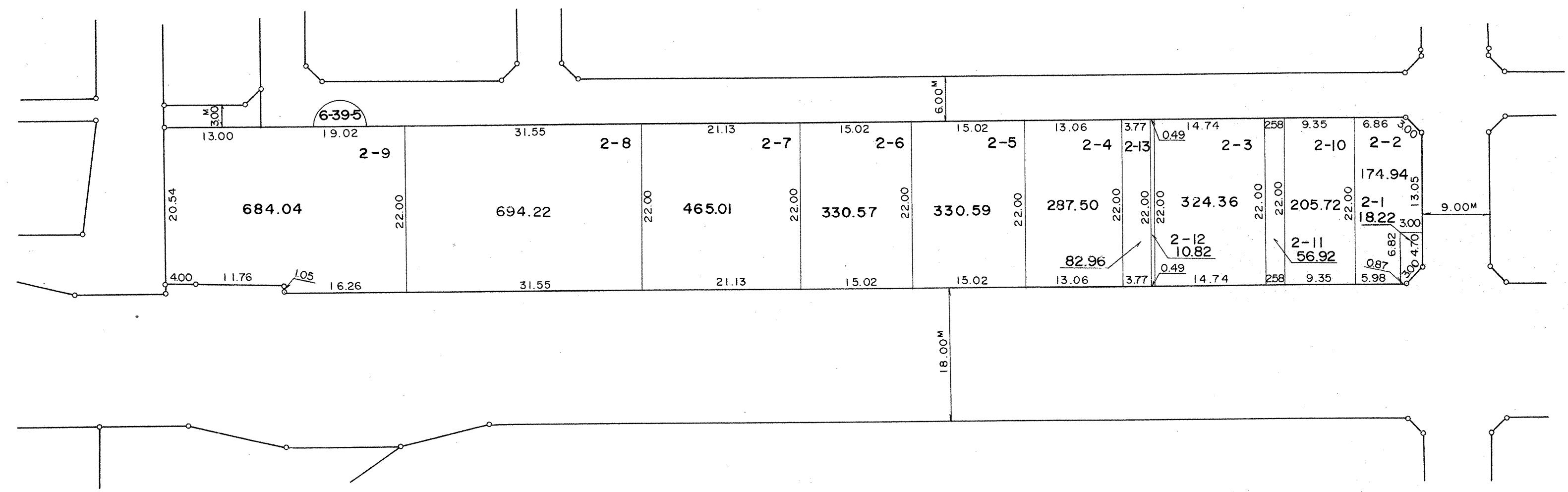
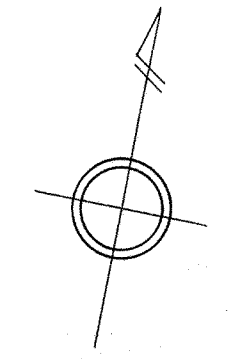
換地図

縮尺 五百分之一

横浜市都筑区茅ヶ崎東二丁目



住宅・都市整備公団



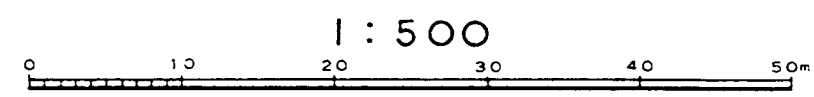
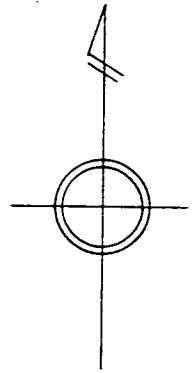
凡例	
	街区番号
	地番
	辺長及び換地地積
	換地位置

住宅・都市整備公団

換地 図

縮尺 五百分之一

横浜市都筑区茅ヶ崎東二丁目



1 : 500

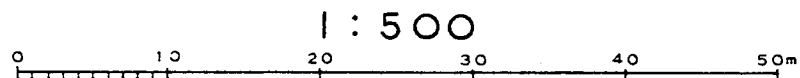
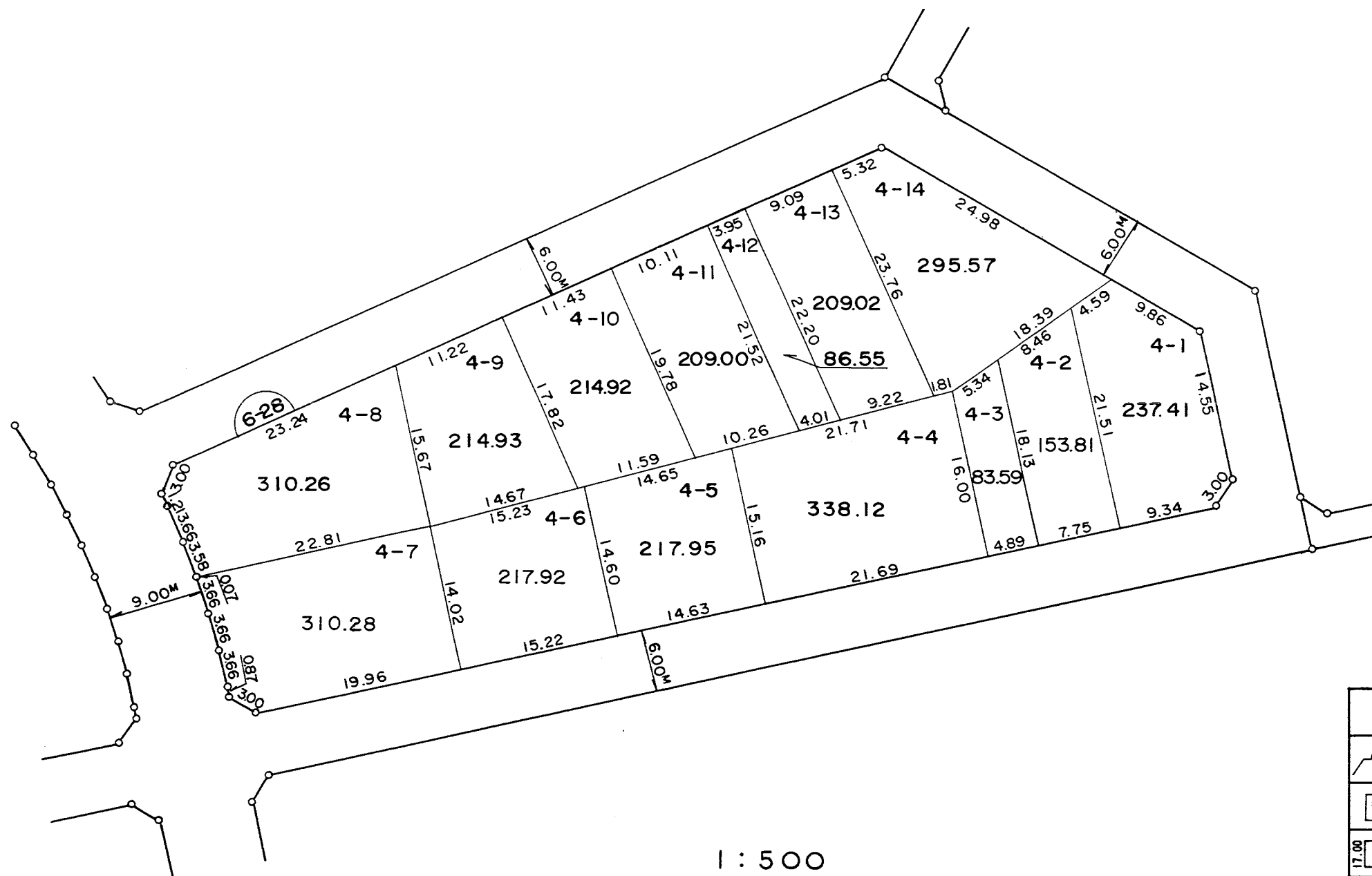
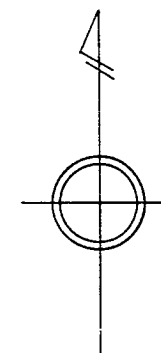
凡 例	
	街区番号
	地番
	辺長及び換地地積
	換地位置

住宅・都市整備公団

換 地 図

縮尺 五百分之一

横浜市都筑区茅ヶ崎東二丁目

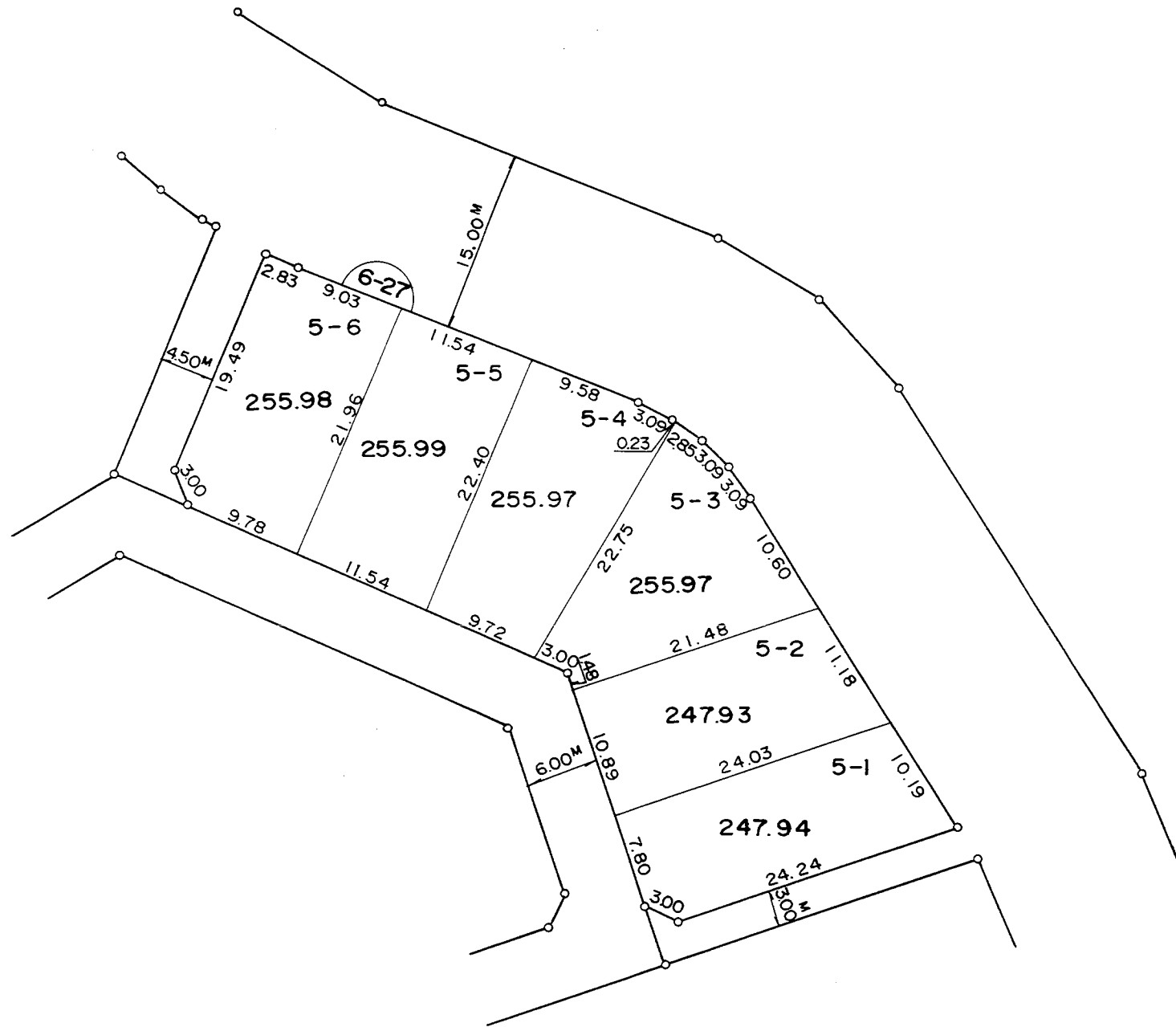
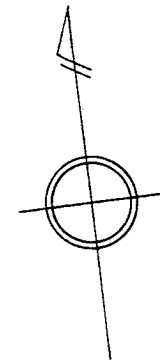


凡 例	
	街区番号
	地番
	辺長及び換地地積
	換地位置

住宅・都市整備公団

換地 図

横浜市都筑区茅ヶ崎東二丁目



1 : 500

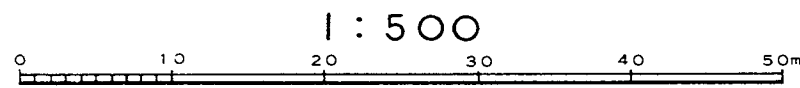
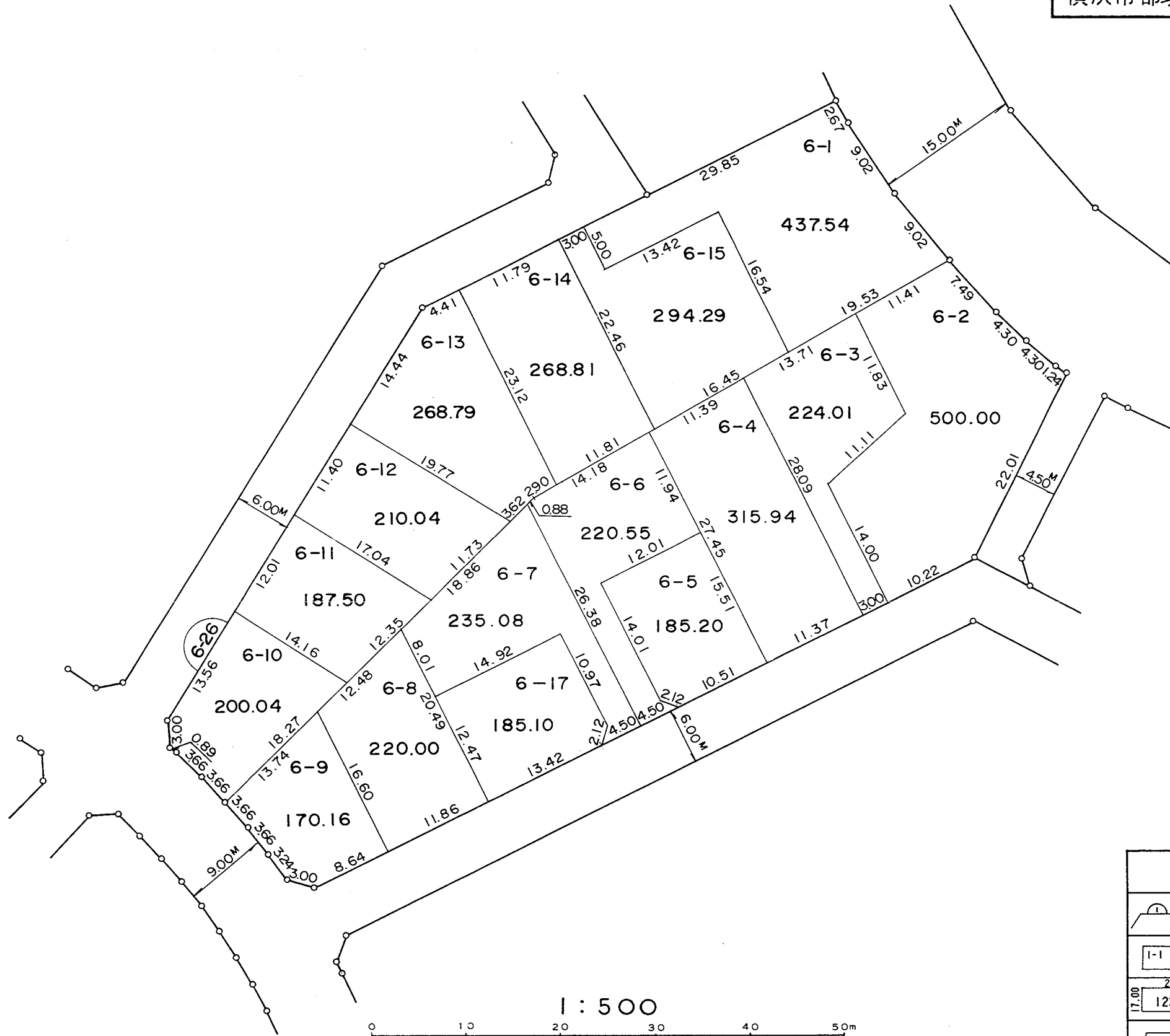
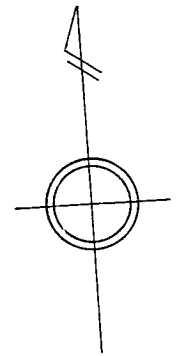


凡 例	
	街区番号
	地番
	辺長及び換地地積
	換地位置

換地図

縮尺 五百分之一

横浜市都筑区茅ヶ崎東二丁目



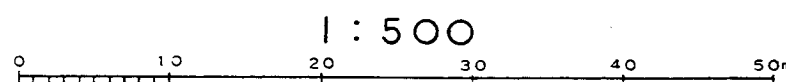
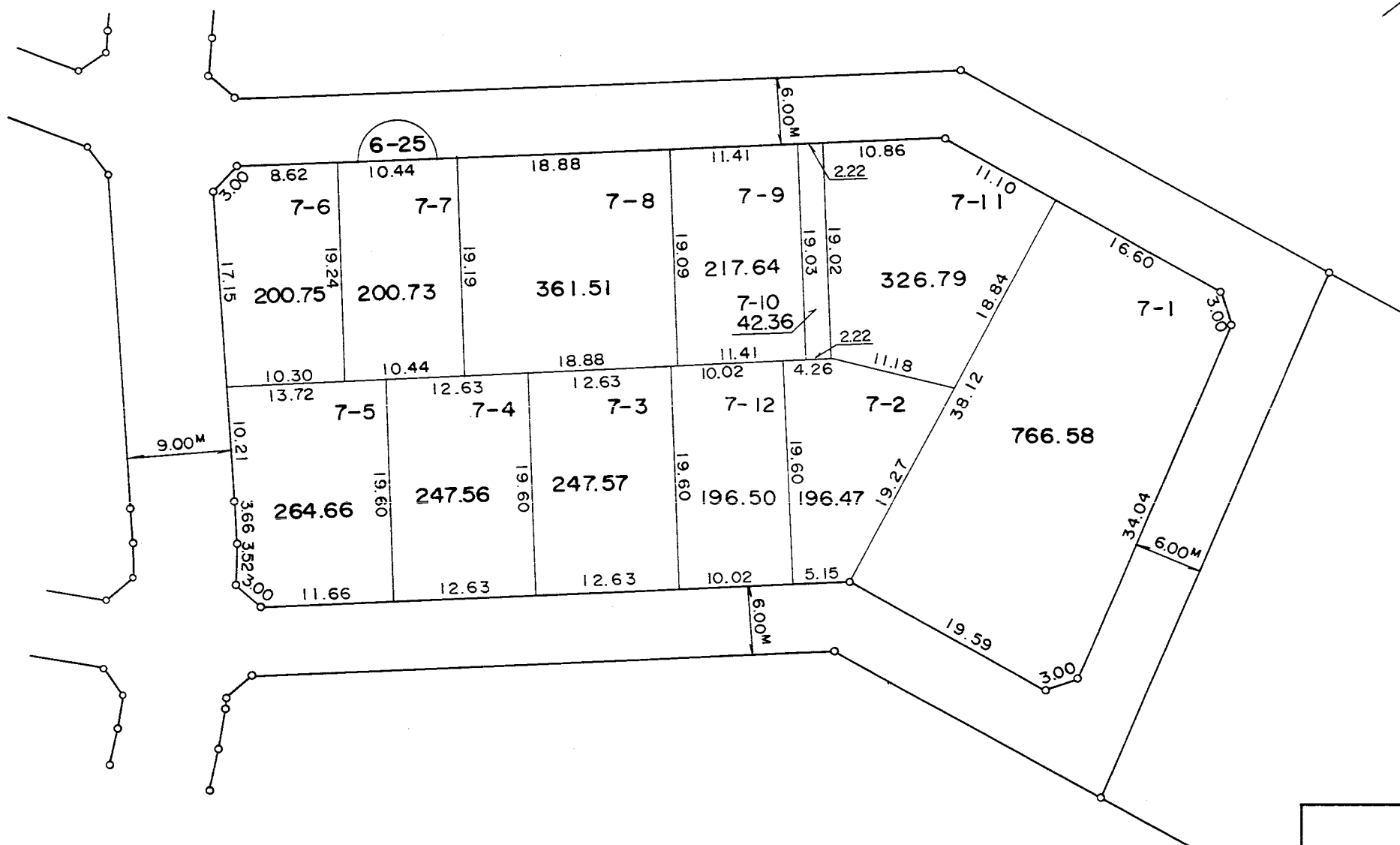
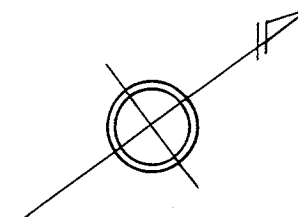
1 : 500

凡 例	
	街区番号
	地番
	辺長及び換地地積
	換地位置

住宅・都市整備公団

換地 図

横浜市都筑区茅ヶ崎東二丁目

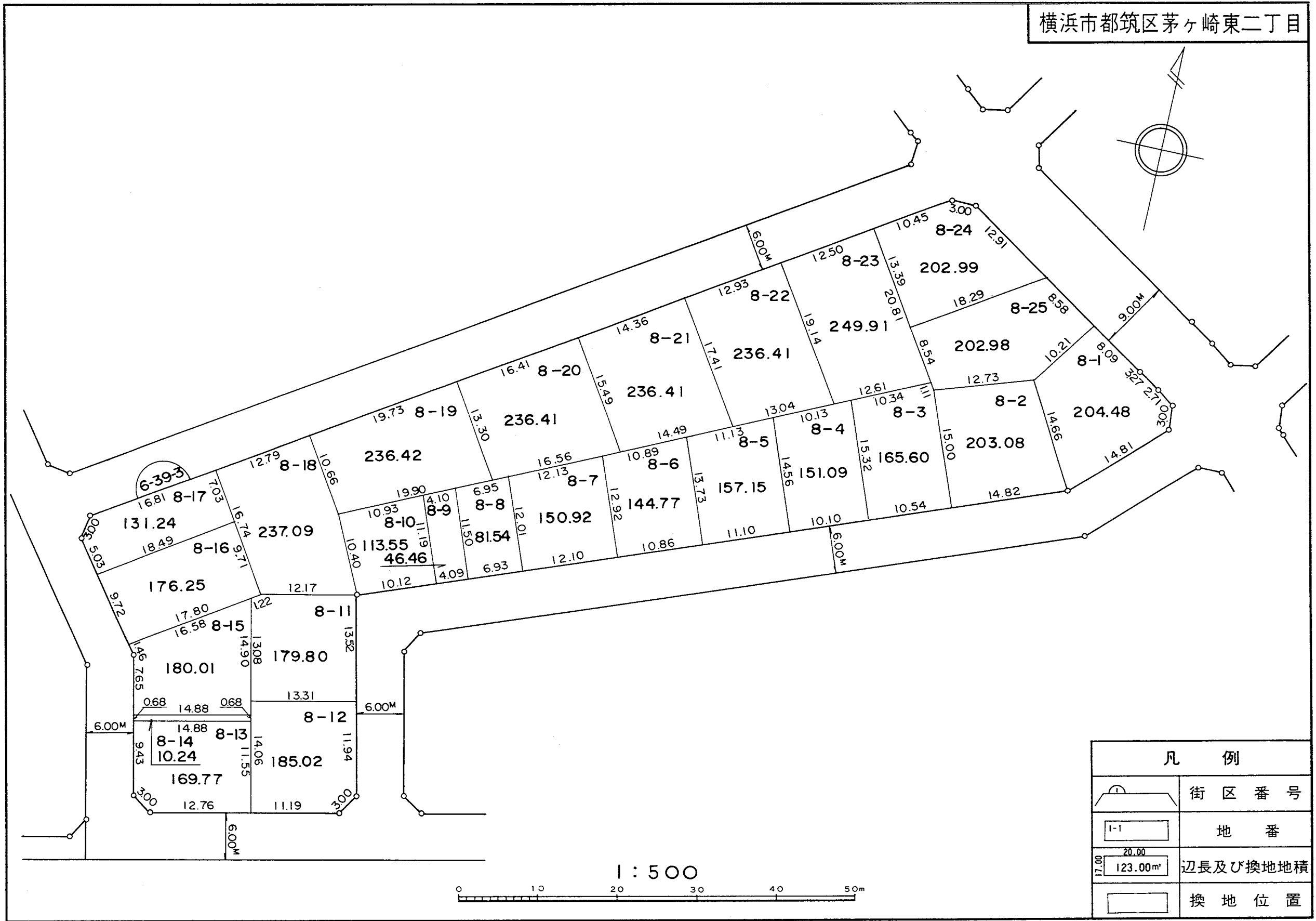


凡 例	
	街区番号
	地番
	辺長及び換地地積
	換地位置


換地 図

縮尺 五百分之一

横浜市都筑区茅ヶ崎東二丁目



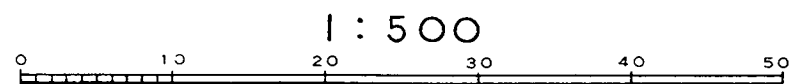
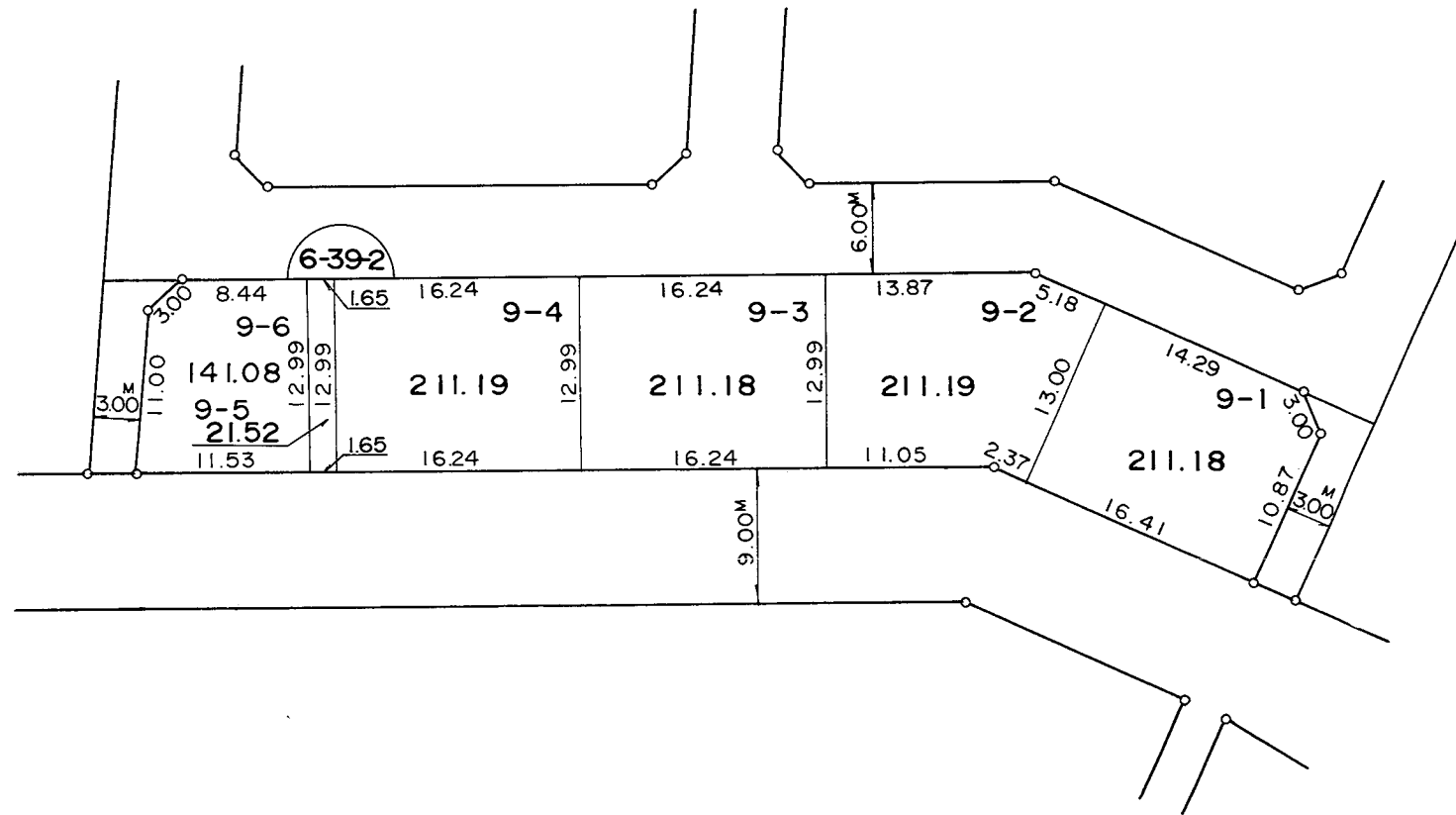
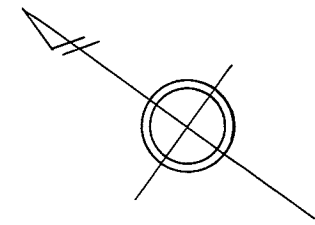
1 : 500



凡 例	
	街区番号
	地番
	辺長及び換地地積
	換地位置

住宅・都市整備公団

横浜市都筑区茅ヶ崎東二丁目

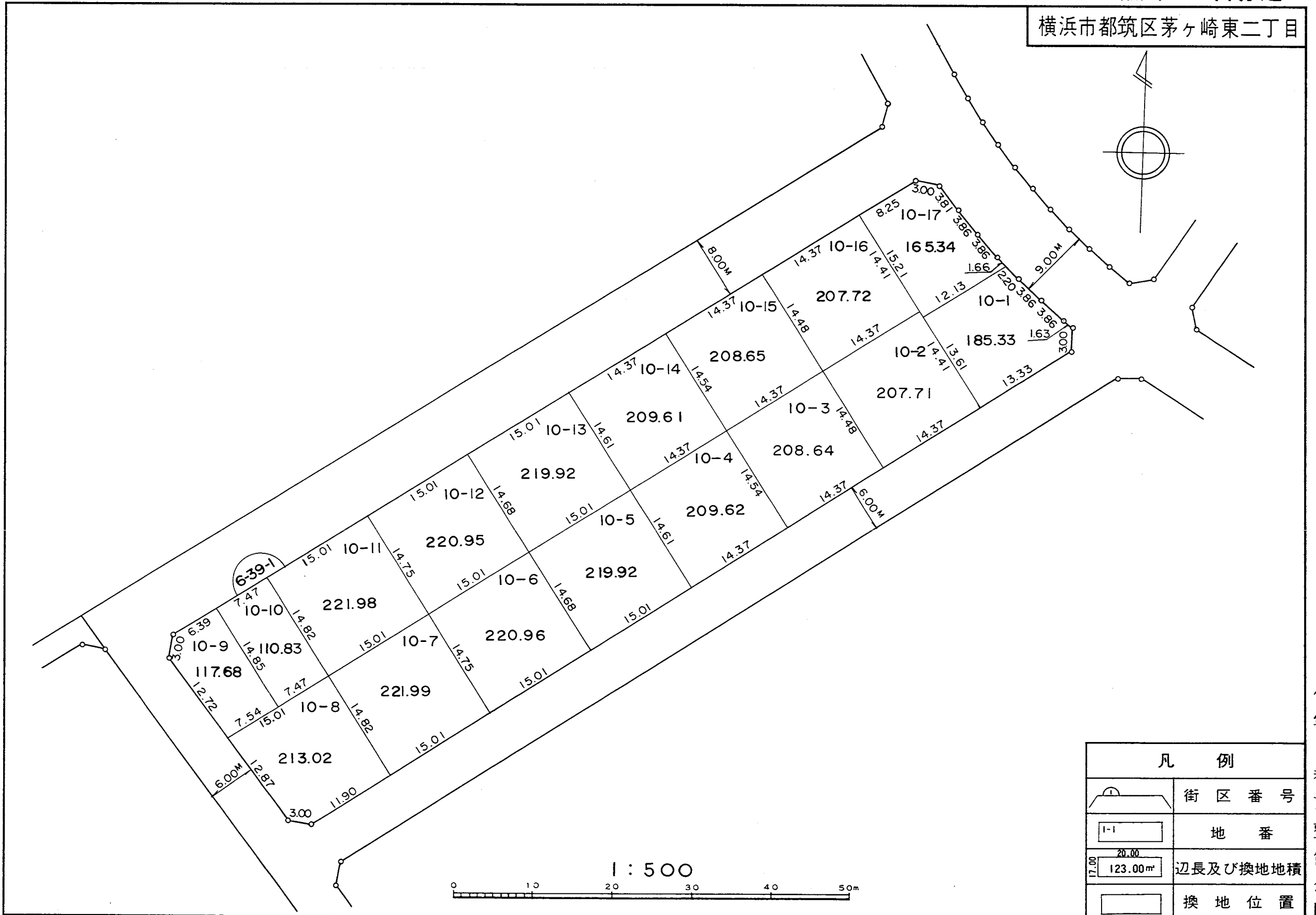
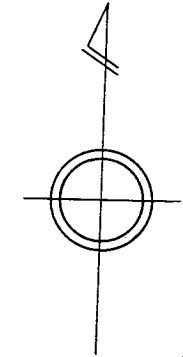


凡 例	
	街 区 番 号
	地 番
	辺長及び換地地積
	換 地 位 置

換地 図

縮尺 五百分之一

横浜市都筑区茅ヶ崎東二丁目



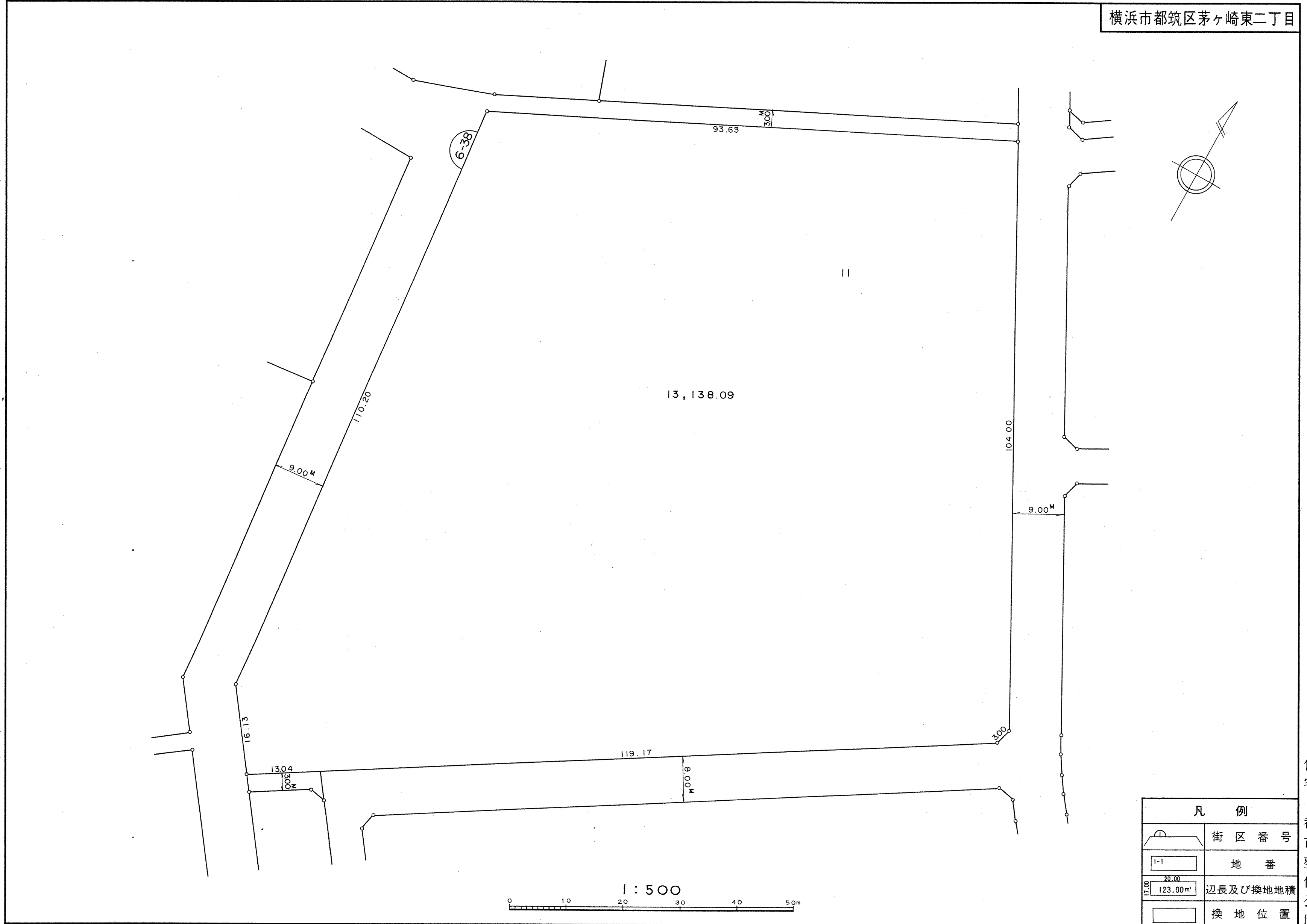
凡 例	
	街区番号
	地番
	辺長及び換地地積
	換地位置

住宅・都市整備公団

換地 図

縮尺 五百分之一

横浜市都筑区茅ヶ崎東二丁目

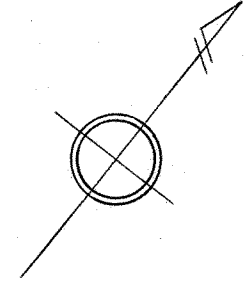


凡 例	
	街区番号
	地番
	辺長及び換地地積
	換地位置

住宅・都市整備公団

換地 図

横浜市都筑区茅ヶ崎東二丁目



1 : 500

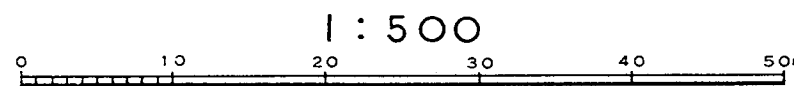
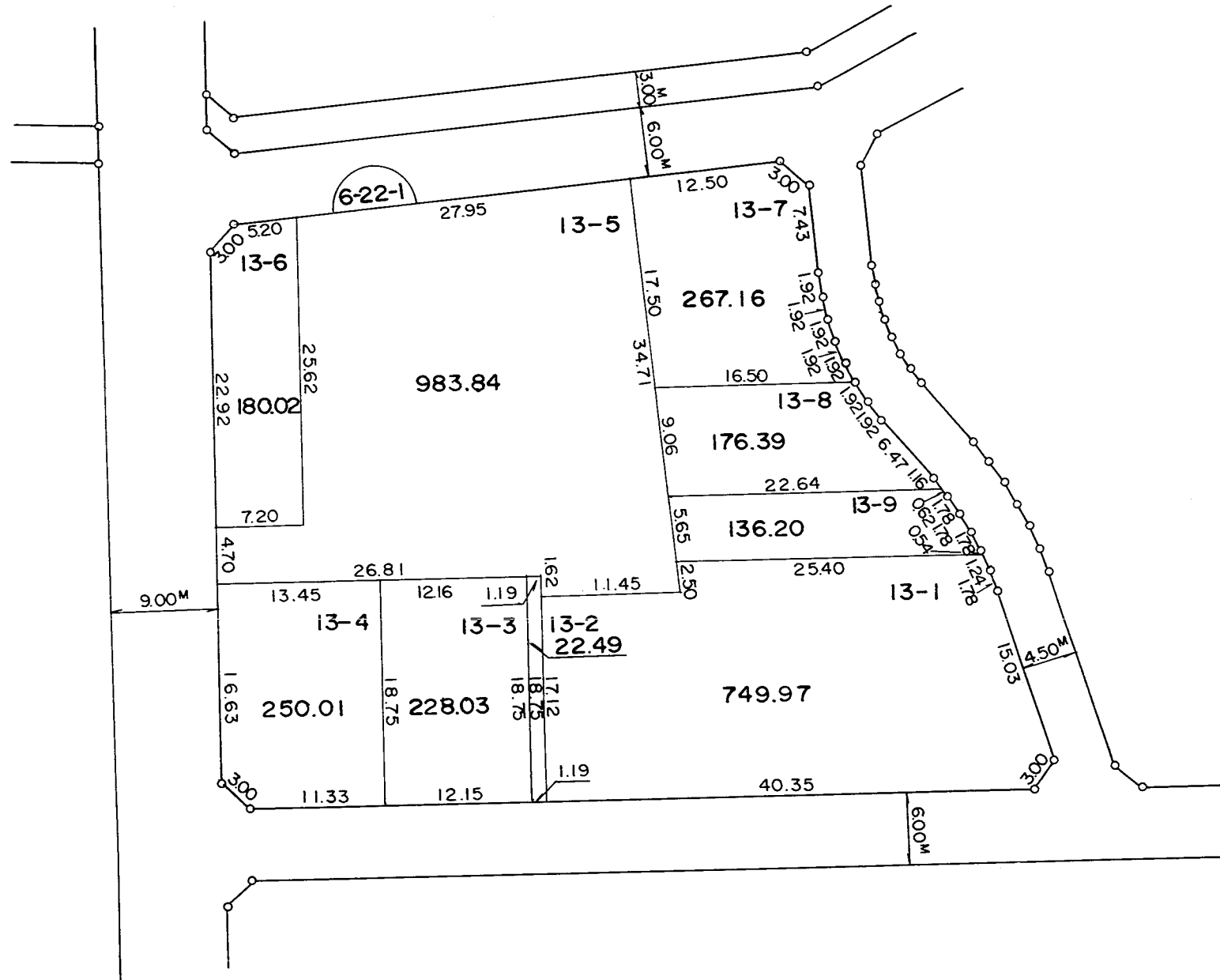
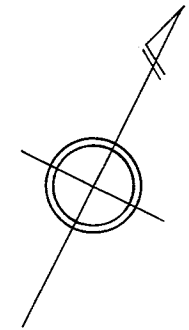


凡 例	
	街区番号
	地番
	辺長及び換地地積
	換地位置

換地 図

縮尺 五百分之一

横浜市都筑区茅ヶ崎東二丁目

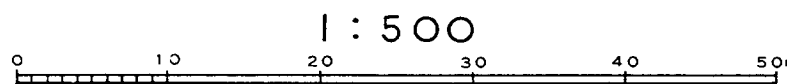
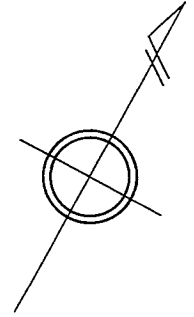
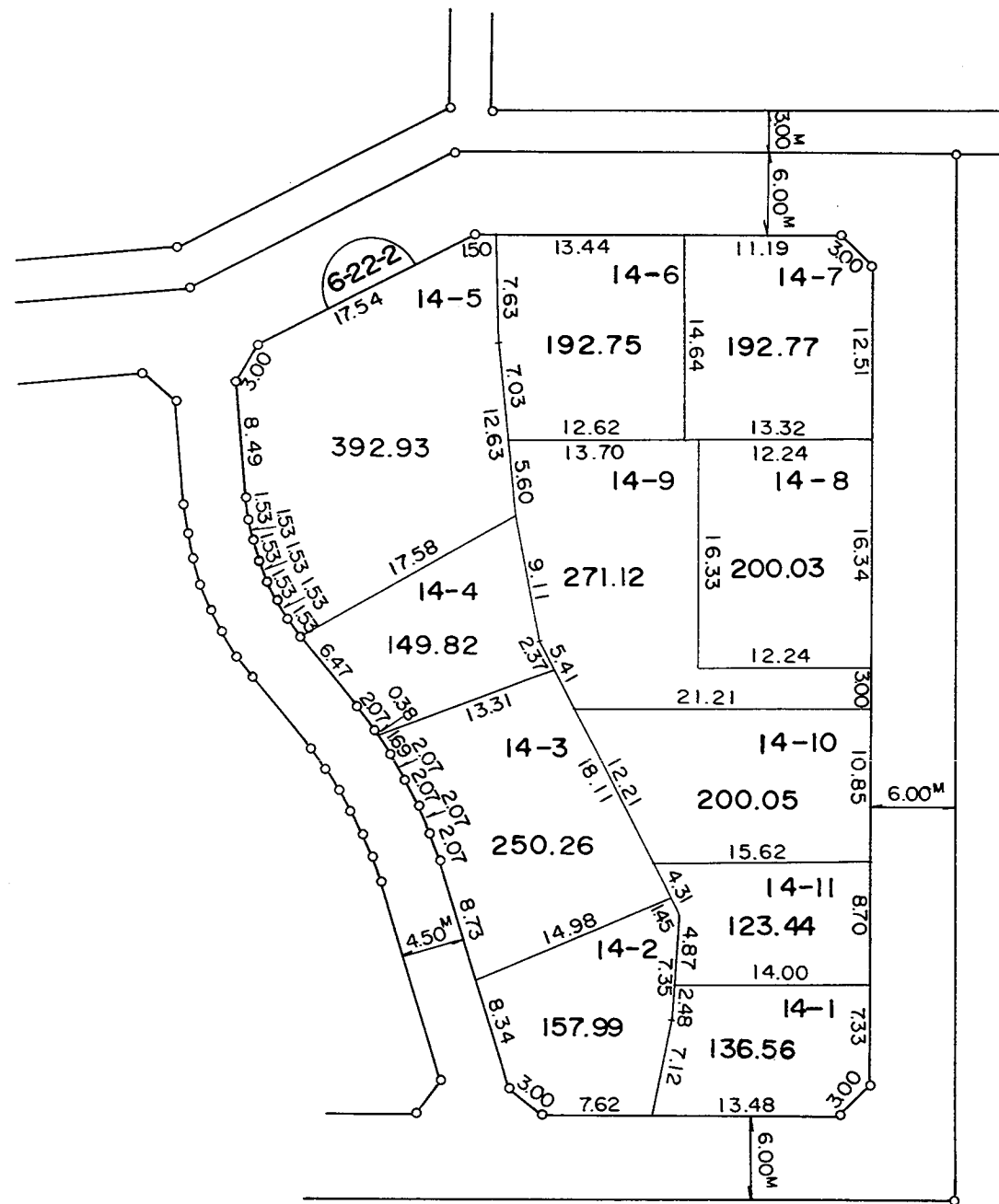


凡 例	
	街区番号
	地番
	辺長及び換地地積
	換地位置

換地 図

縮尺 五百分之一

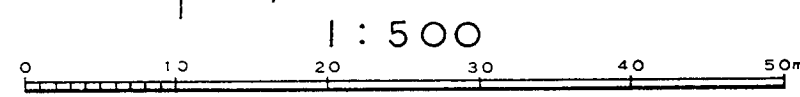
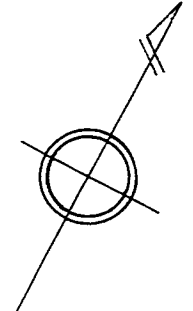
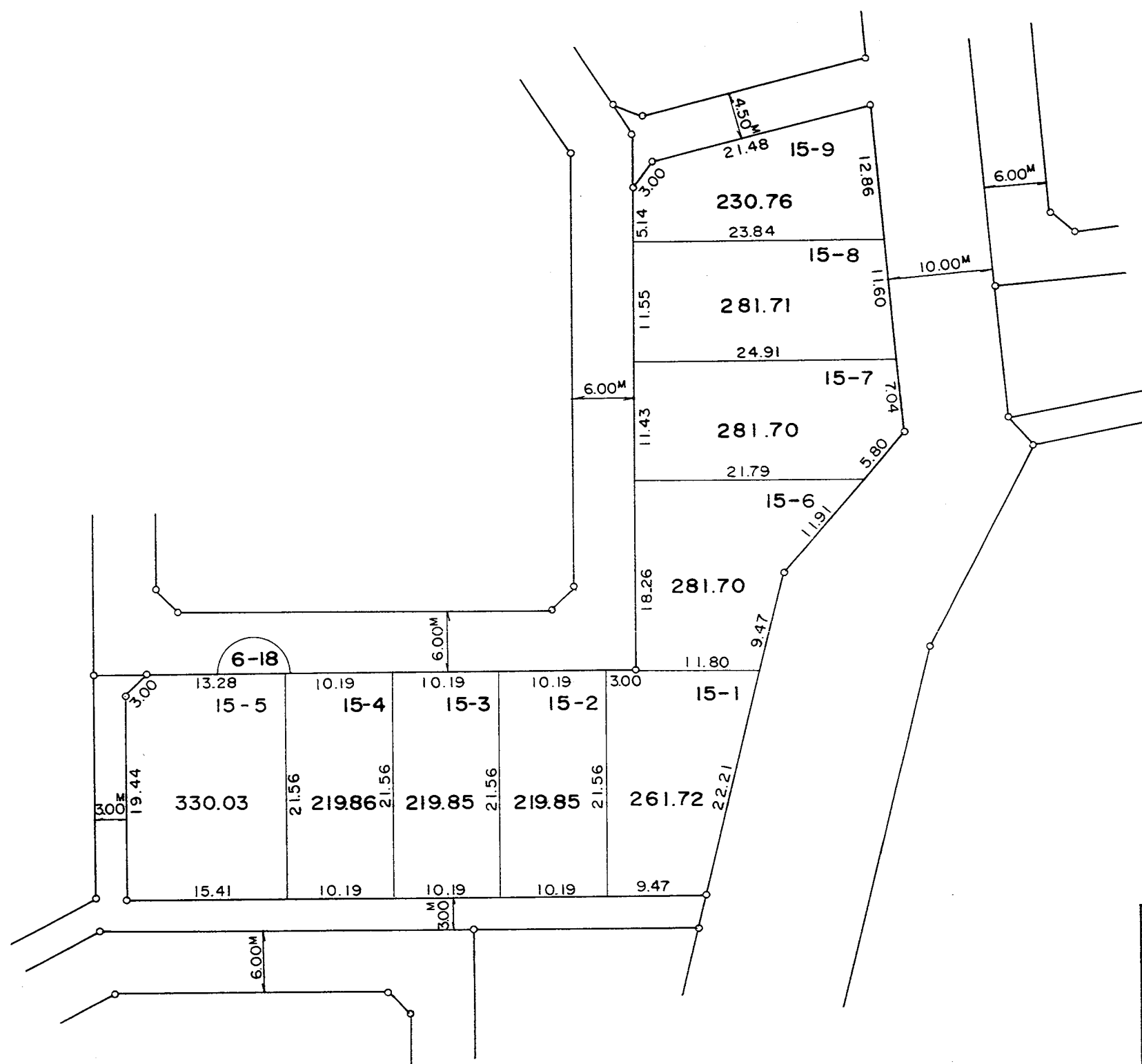
横浜市都筑区茅ヶ崎東二丁目



凡 例	
	街区番号
	地番
	辺長及び換地地積
	換地位置

換地 図

横浜市都筑区茅ヶ崎東二丁目



1 : 500

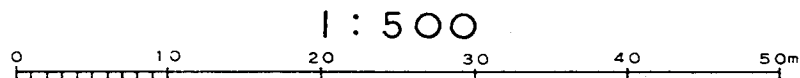
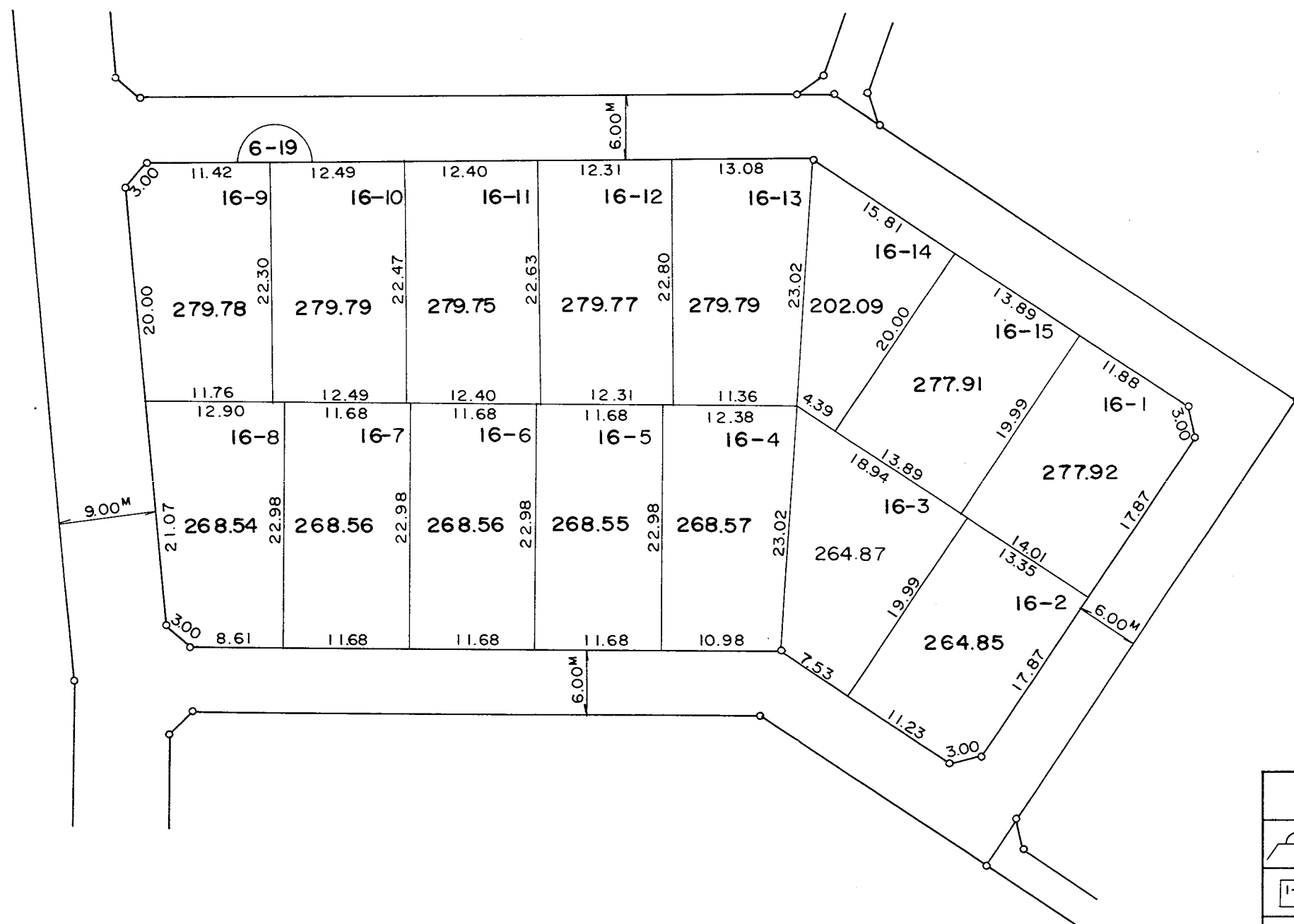
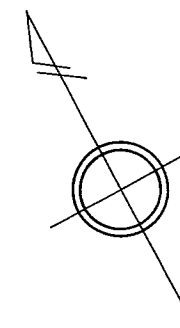
凡 例	
	街区番号
	地番
	辺長及び換地地積
	換地位置

住宅・都市整備公団

換地 図

縮尺 五百分之一

横浜市都筑区茅ヶ崎東二丁目



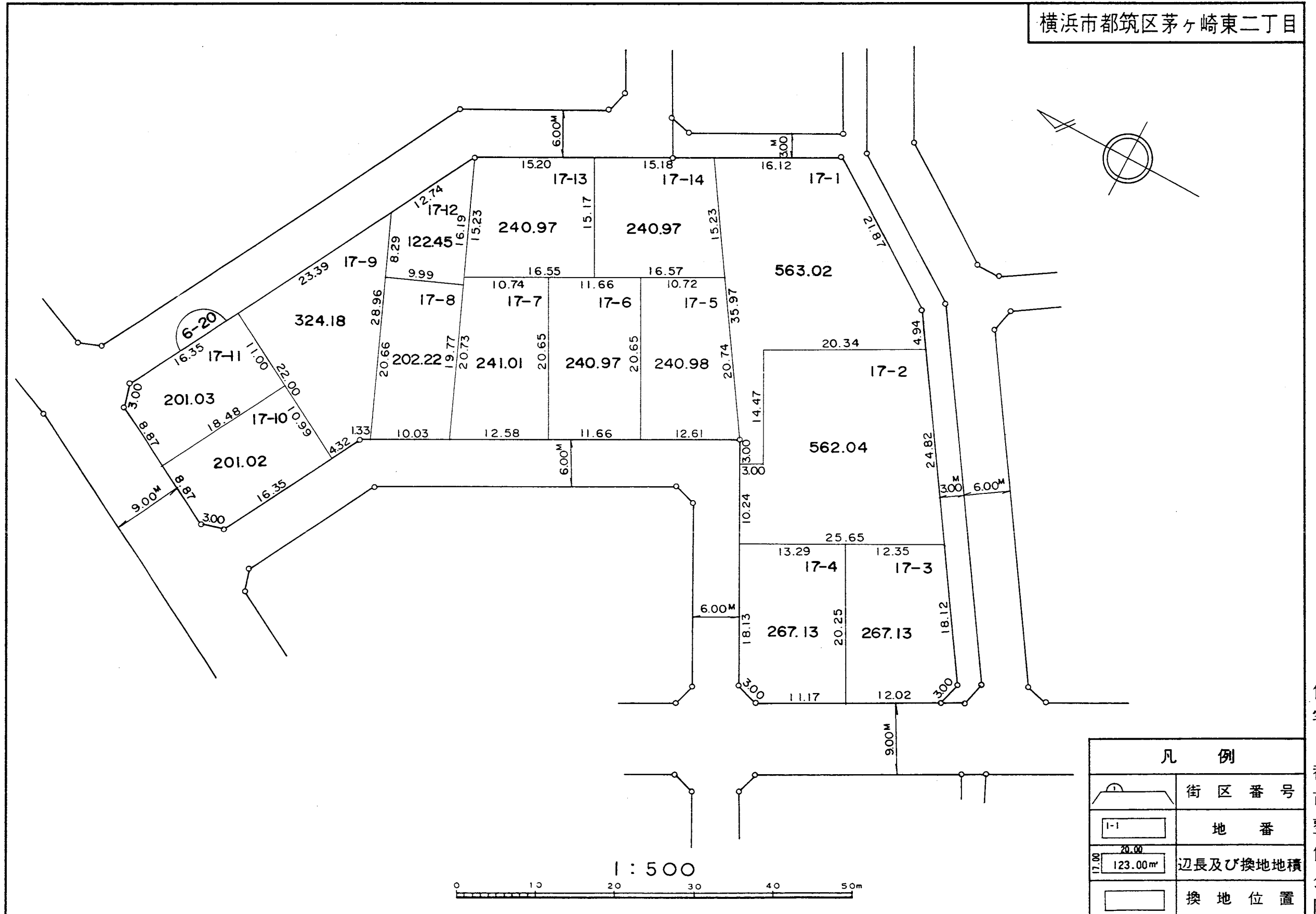
凡 例	
	街区番号
	地番
	辺長及び換地地積
	換地位置

住宅・都市整備公団

換地 図

縮尺 五百分之一

横浜市都筑区茅ヶ崎東二丁目

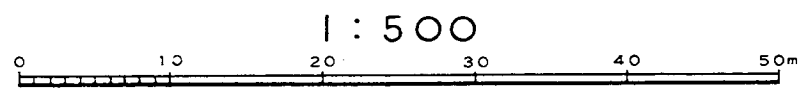
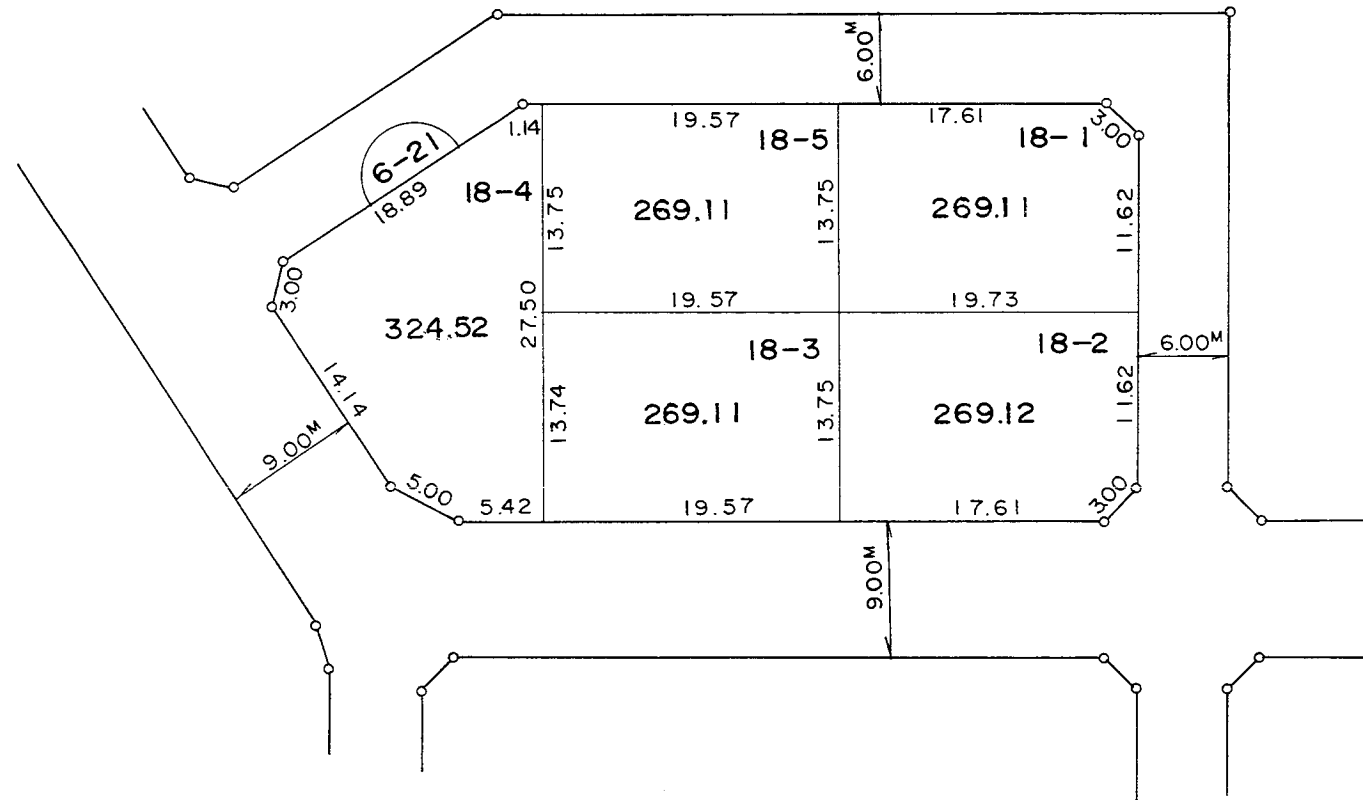
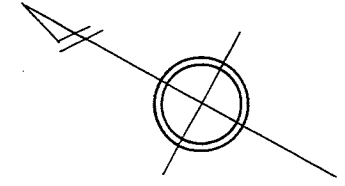


住宅・都市整備公団

換地 図

縮尺 五百分之一

横浜市都筑区茅ヶ崎東二丁目



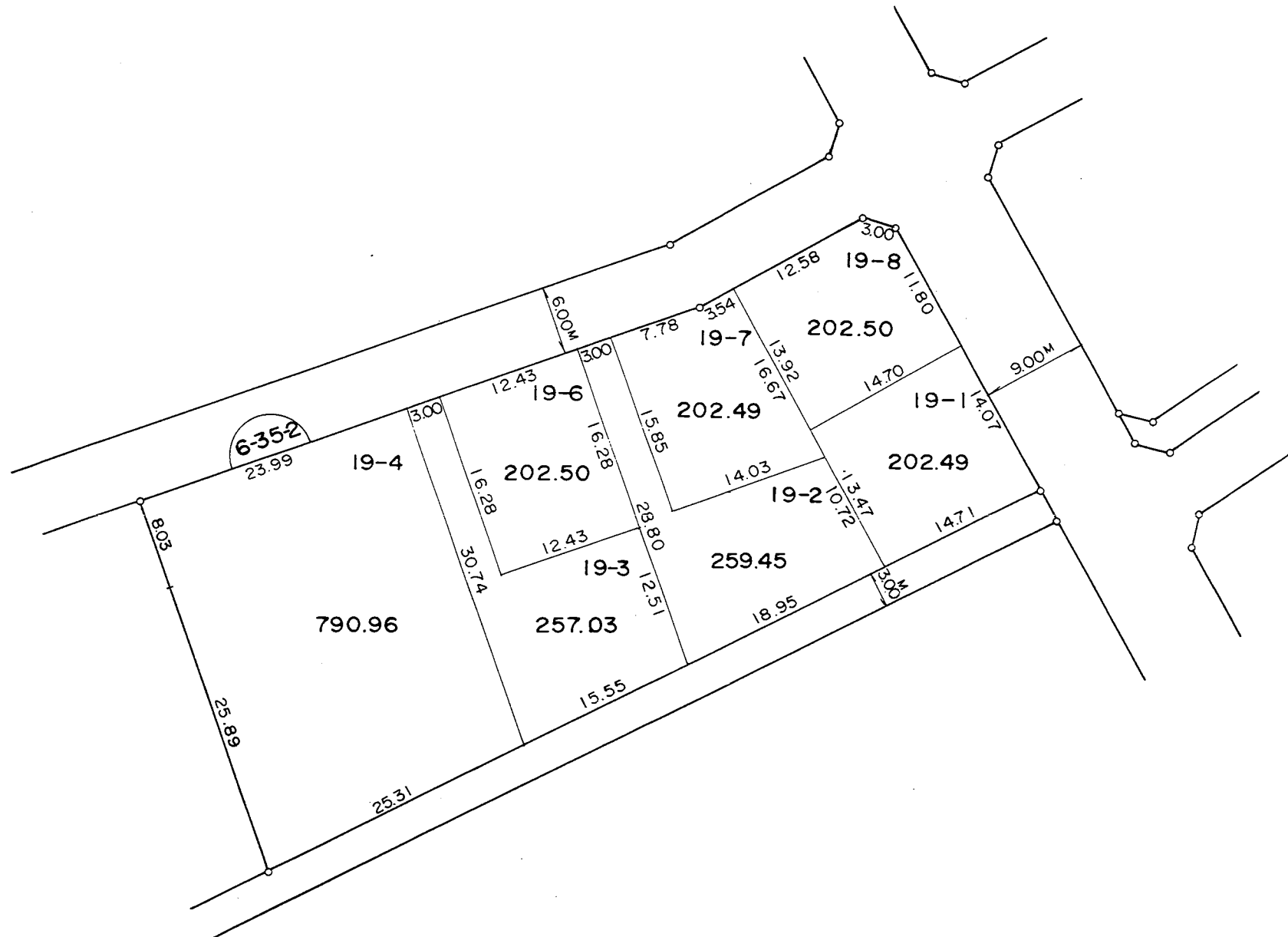
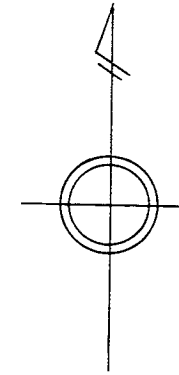
凡 例	
	街区番号
	地番
	辺長及び換地地積
	換地位置

住宅・都市整備公団


換 地 図

縮尺 五百分之一

横浜市都筑区茅ヶ崎東二丁目



1 : 500

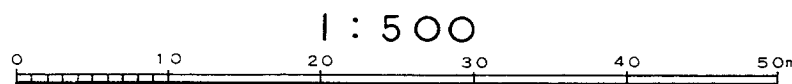
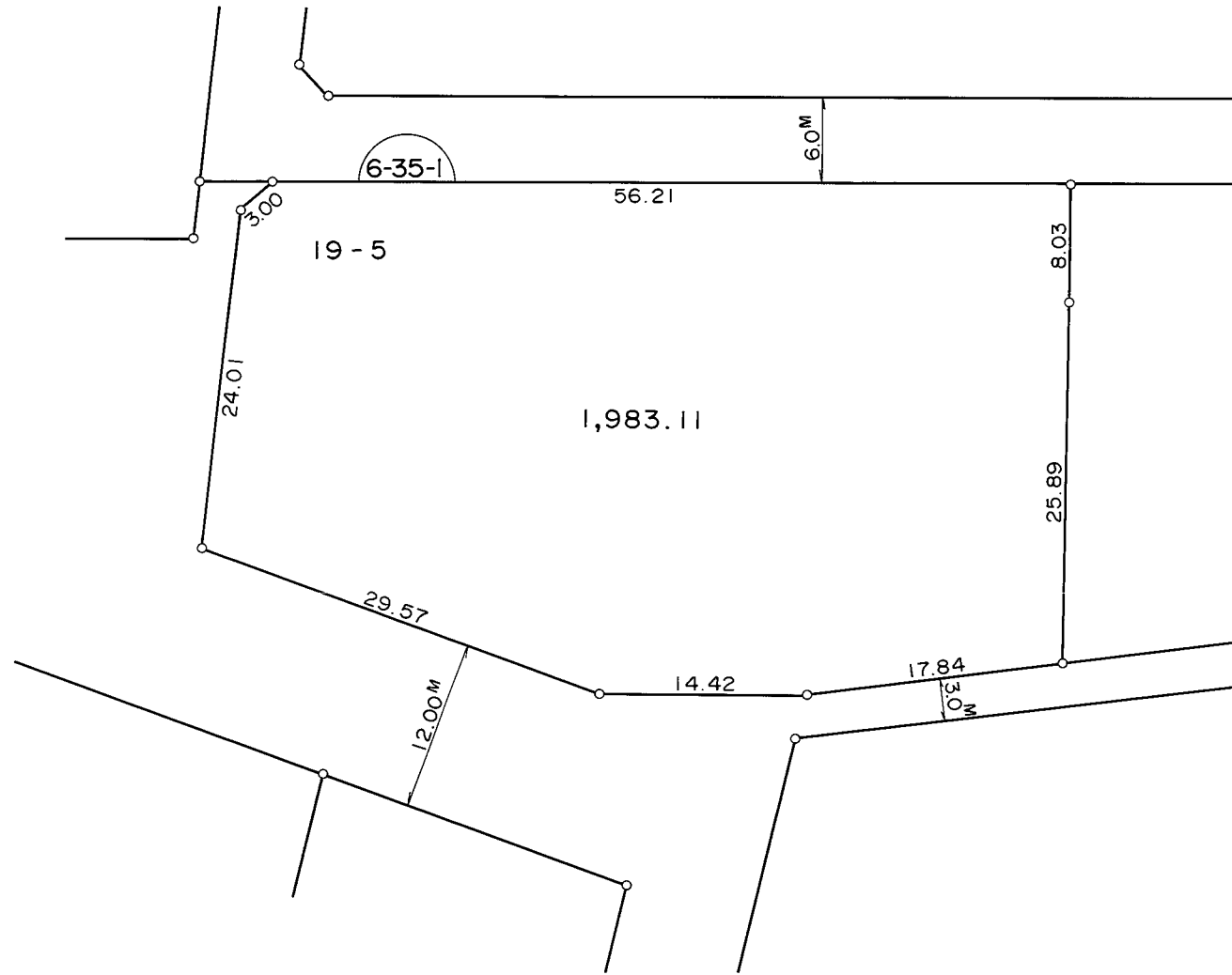
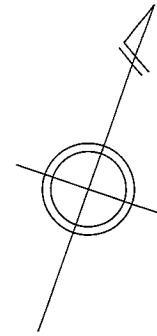


凡 例	
	街区番号
	地番
	辺長及び換地地積
	換地位置

換 地 図

縮尺 五百分之一

横浜市都筑区茅ヶ崎東二丁目

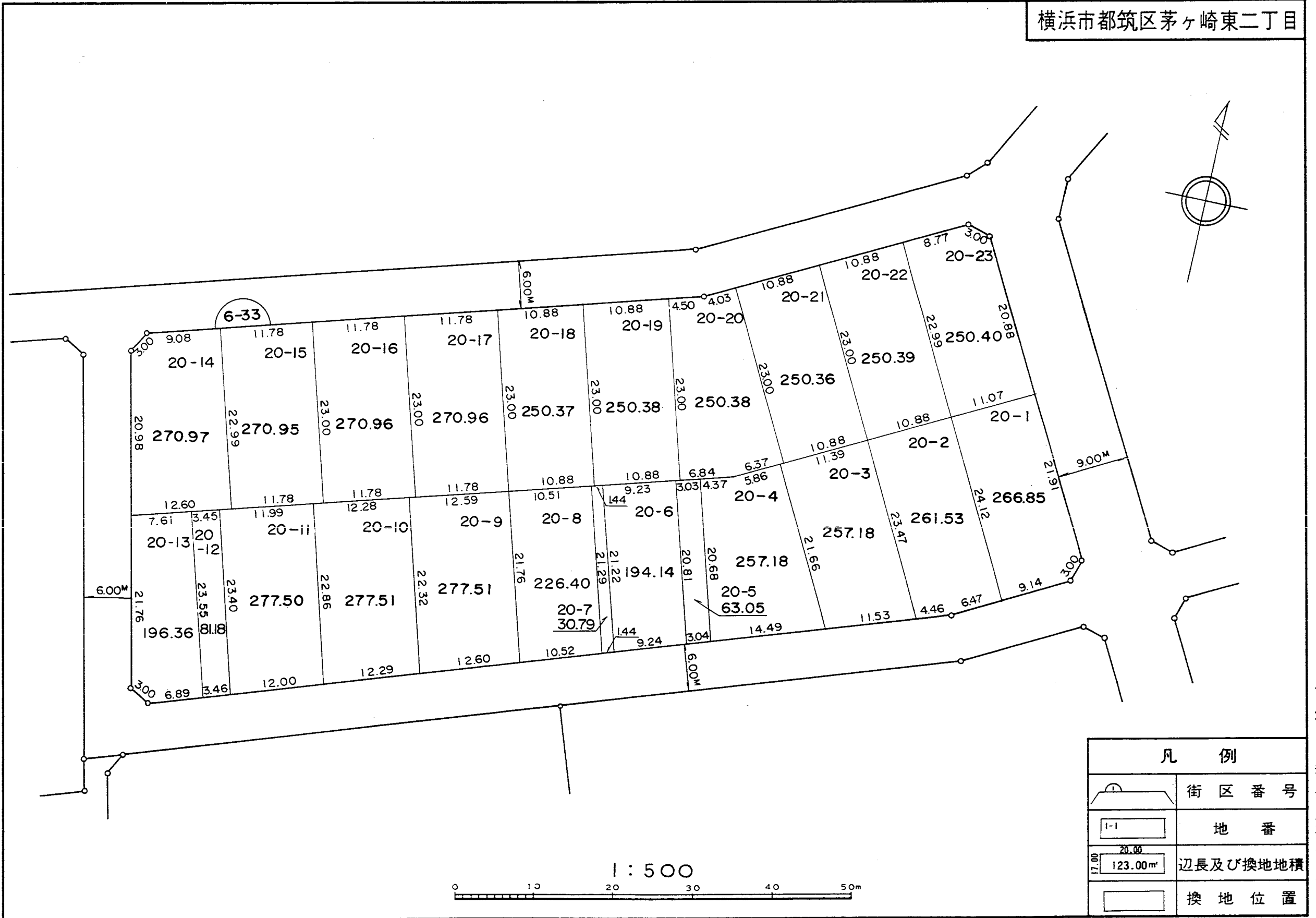


凡 例	
	街区番号
	地 番
	辺長及び換地地積
	換 地 位 置

換 地 図

縮尺 五百分之一

横浜市都筑区茅ヶ崎東二丁目



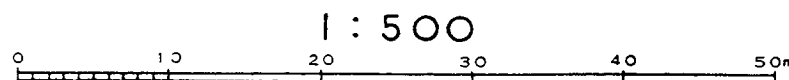
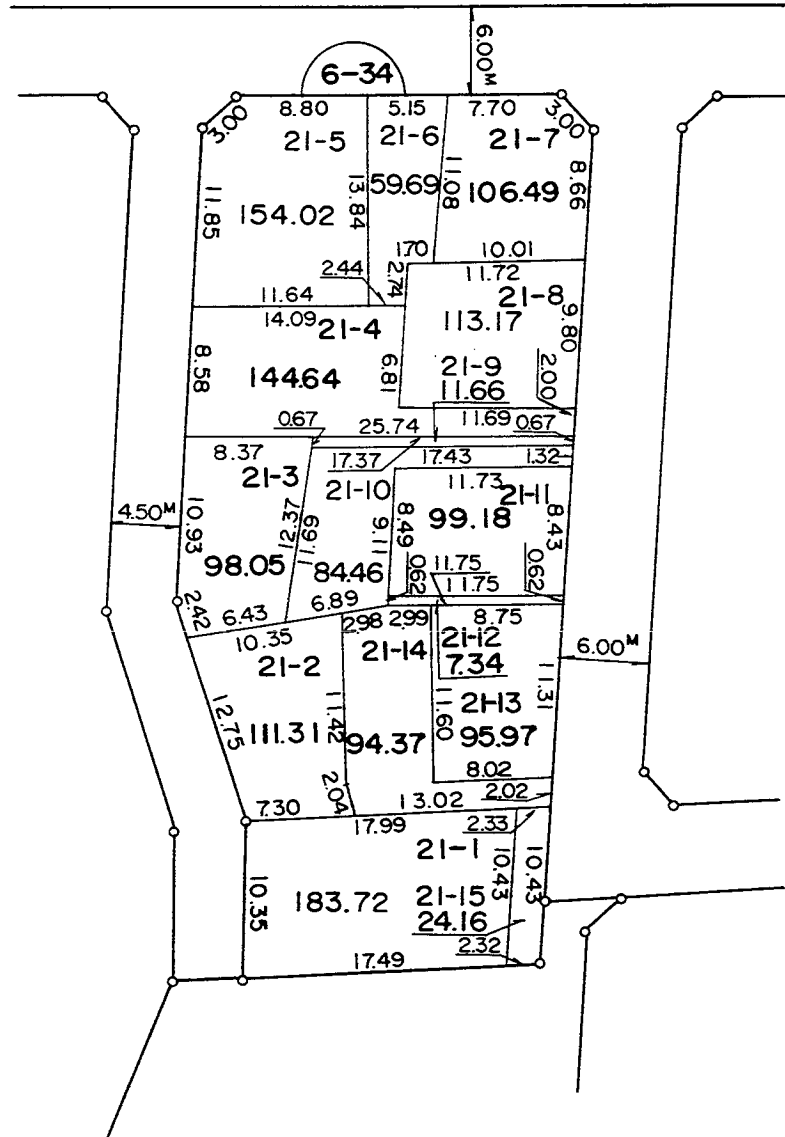
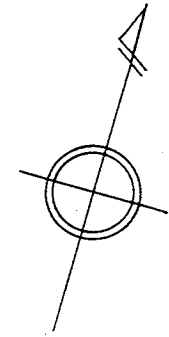
住宅・都市整備公団

凡 例	
	街区番号
	地番
	辺長及び換地地積
	換地位置

換地 図

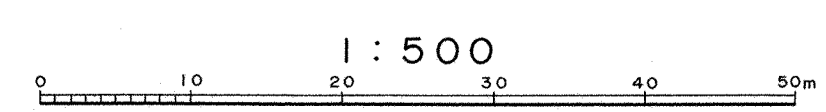
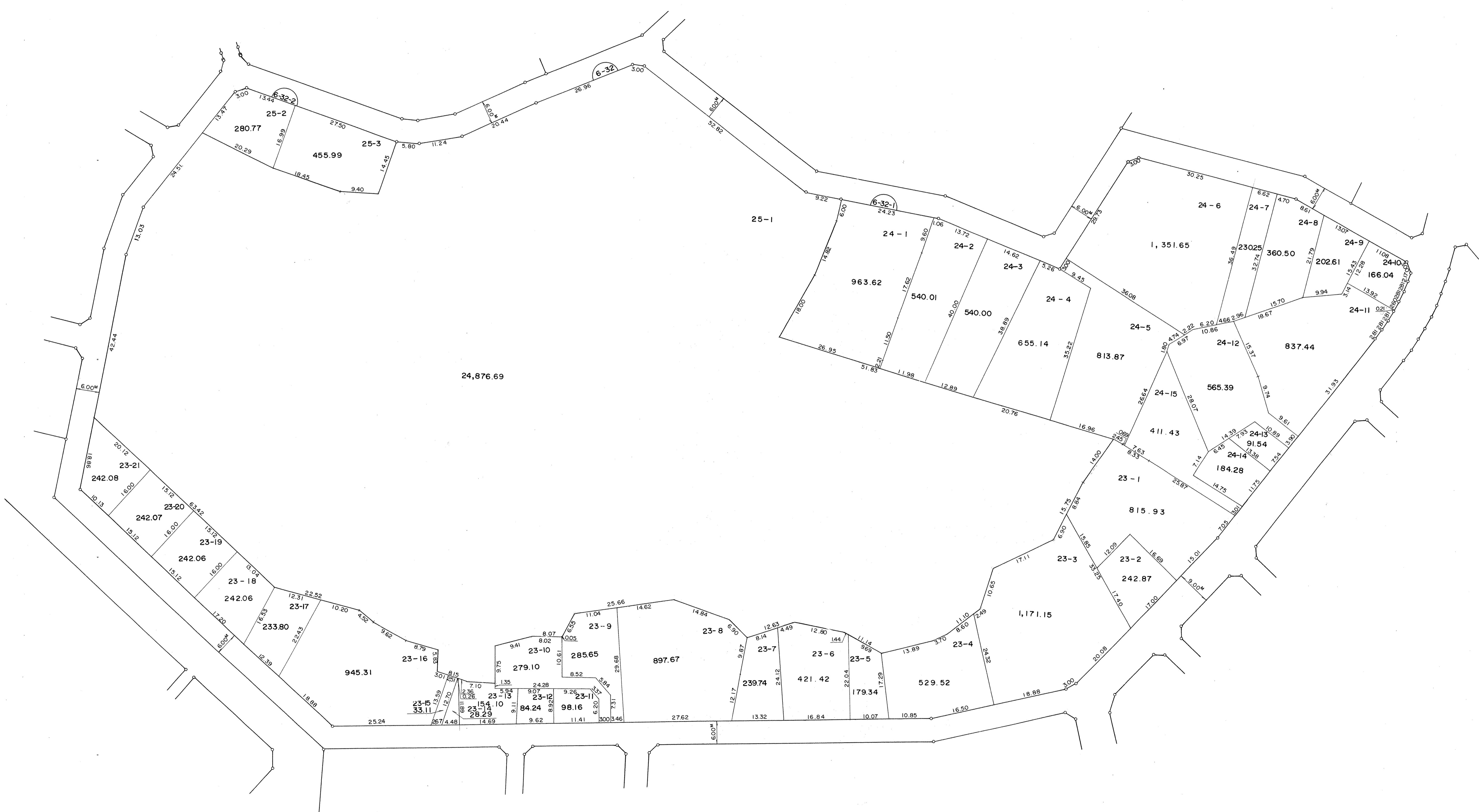
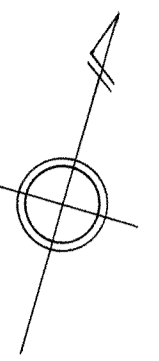
縮尺 五百分之一

横浜市都筑区茅ヶ崎東二丁目



1 : 500

凡 例	
	街区番号
	地番
	辺長及び換地地積
	換地位置

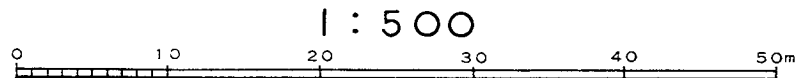
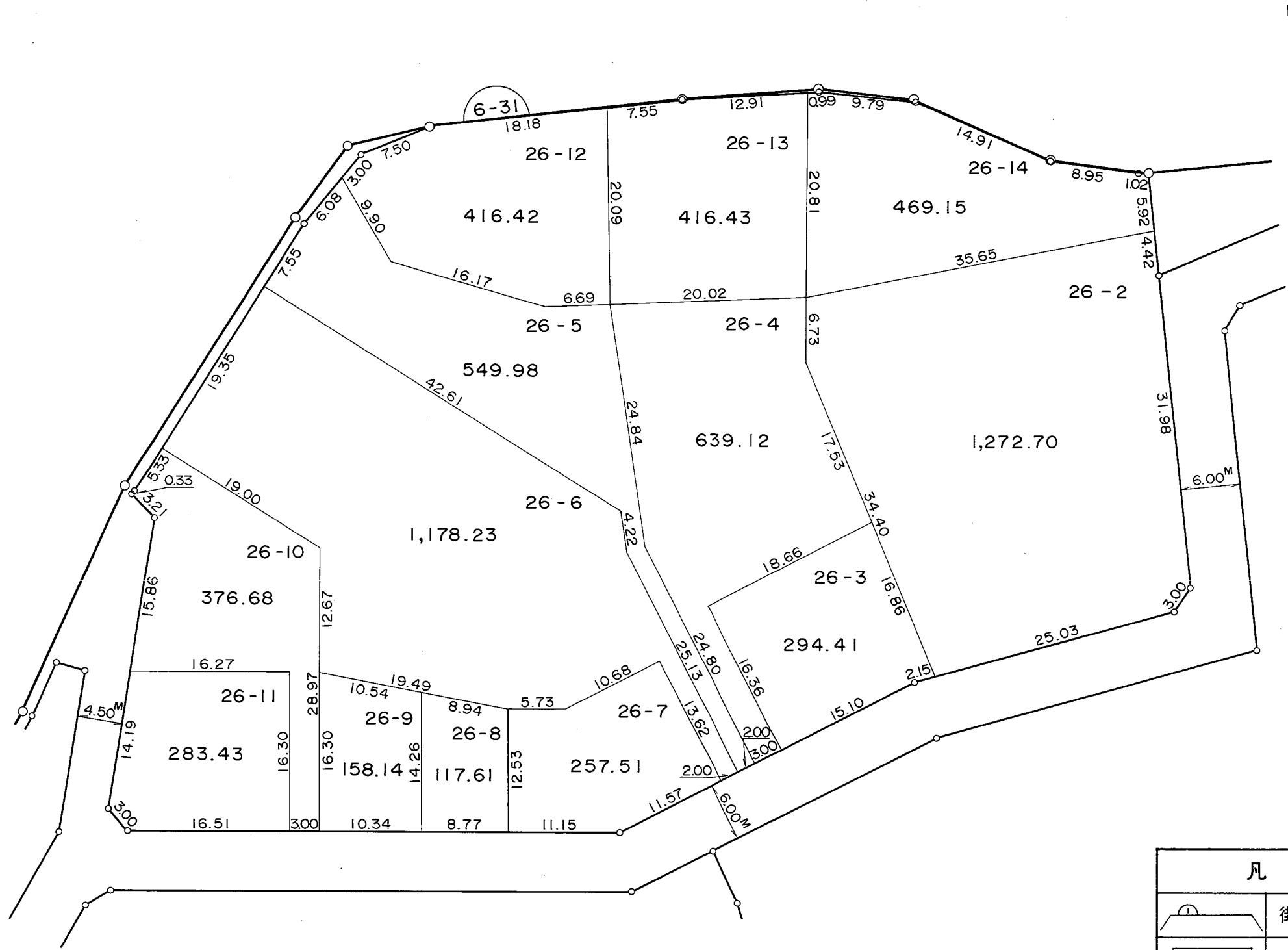


凡 例	
	街区番号
	地番
	辺長及び換地地積
	換地位置

換 地 図

縮尺 五百分之一

横浜市都筑区茅ヶ崎東二丁目



1 : 500

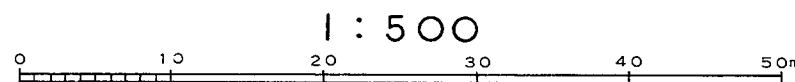
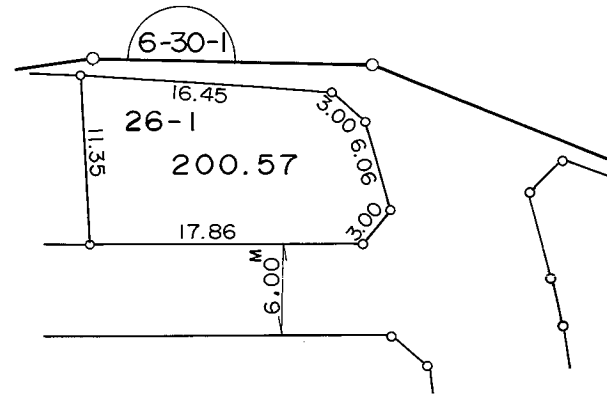
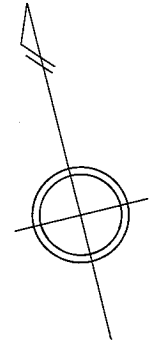
凡 例	
	街区番号
	地 番
	辺長及び換地地積
	換 地 位 置

住宅・都市整備公団

換 地 図

縮尺 五百分之一

横浜市都筑区茅ヶ崎東二丁目

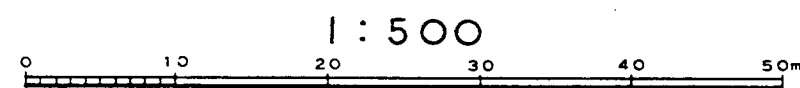
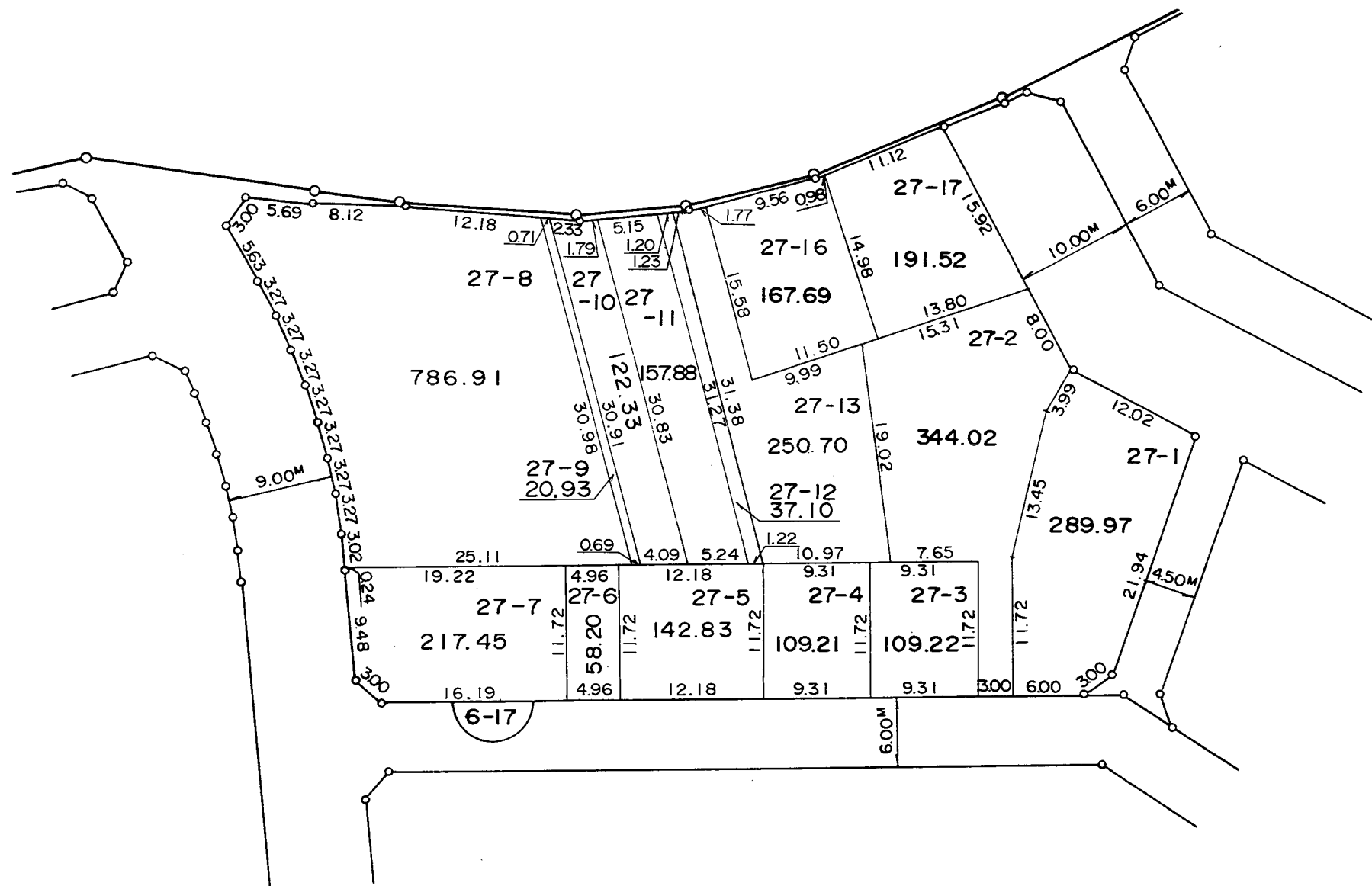
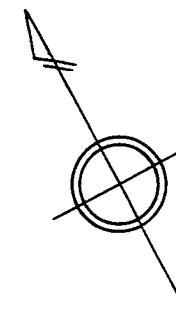


凡 例	
	街 区 番 号
	地 番
	辺長及び換地地積
	換 地 位 置

換 地 図

縮尺 五百分之一

横浜市都筑区茅ヶ崎東二丁目



凡 例	
	街区番号
	地番
	辺長及び換地地積
	換地位置

住宅・都市整備公団

横浜北部新都市第二地区

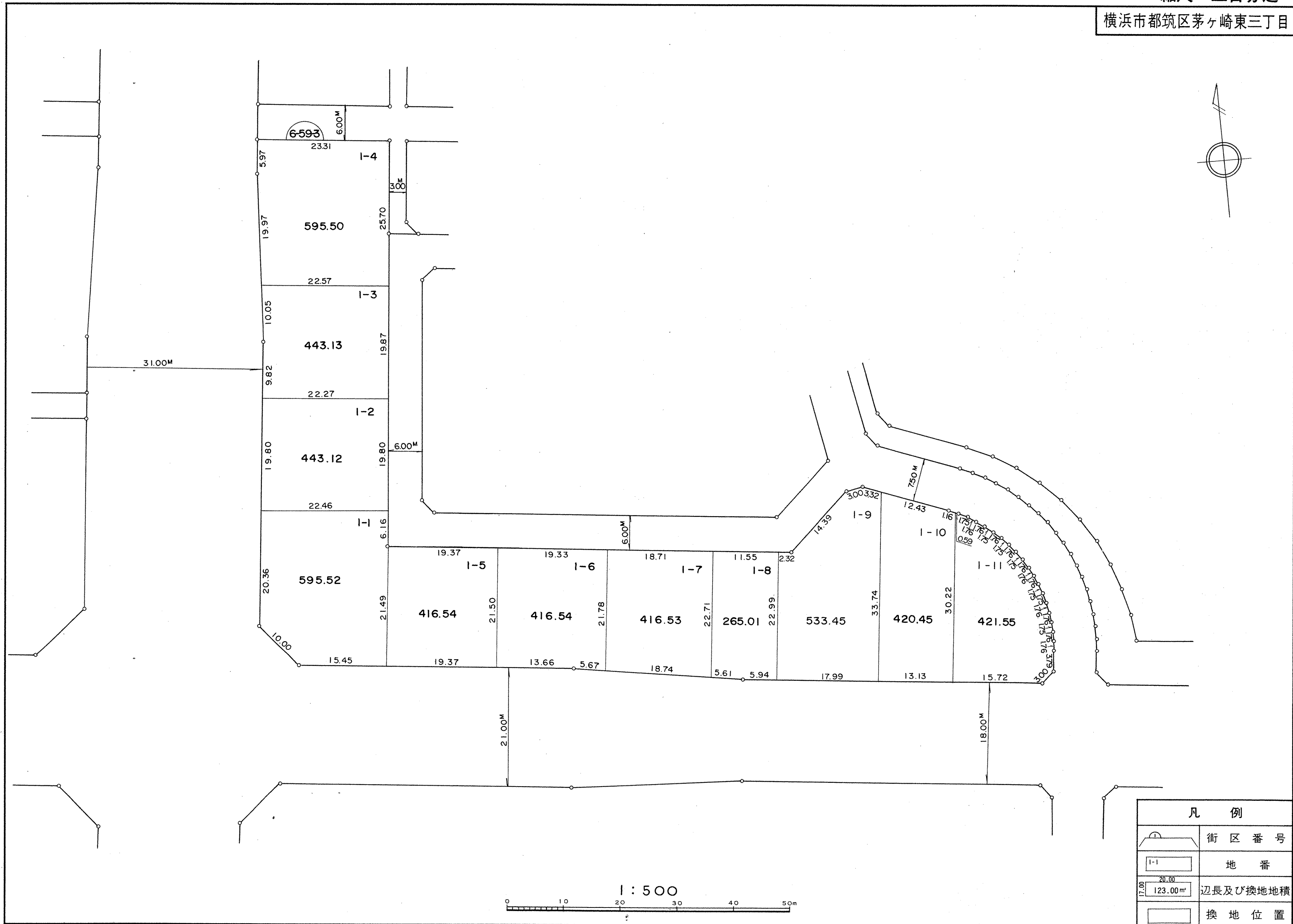
土地区画整理事業

茅ヶ崎東三丁目

換地 図

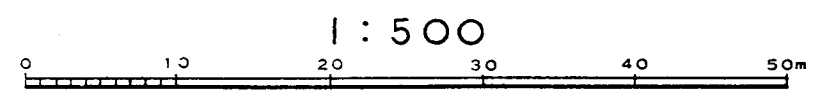
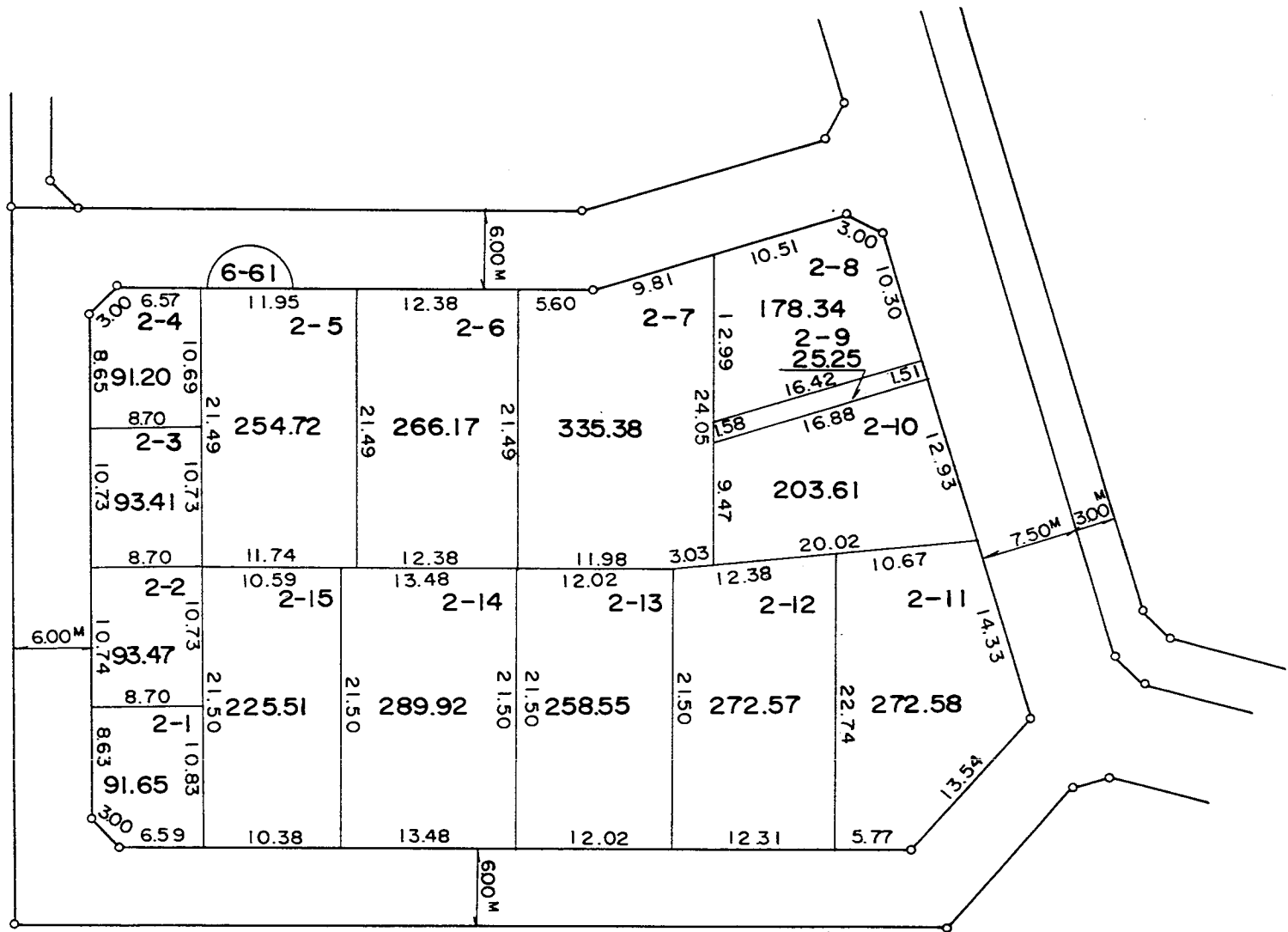
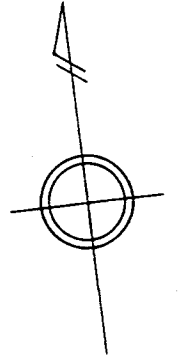
縮尺 五百分之一

横浜市都筑区茅ヶ崎東三丁目



住宅・都市整備公団

横浜市都筑区茅ヶ崎東三丁目

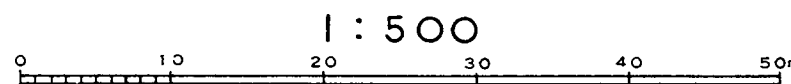
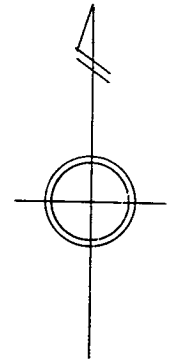
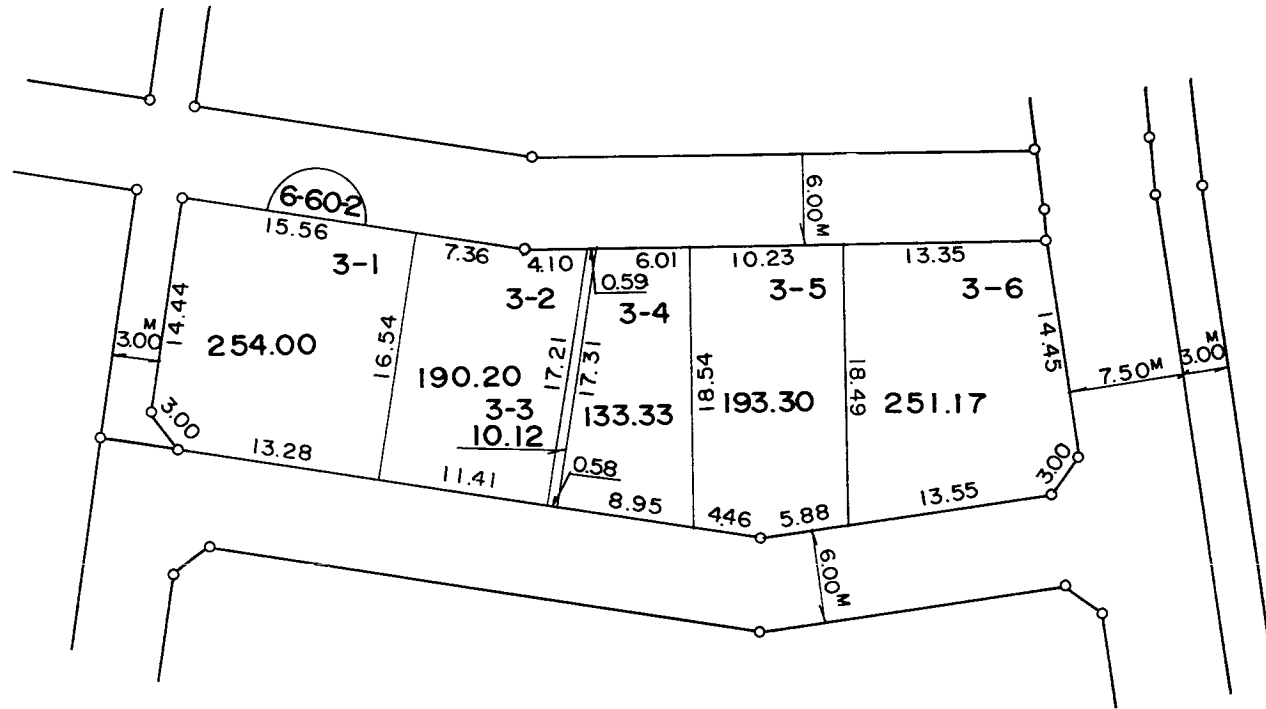


凡 例	
	街区番号
	地 番
	辺長及び換地地積
	換 地 位 置

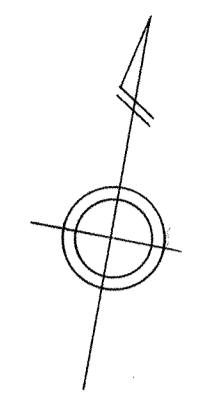
住宅・都市整備公団

換 地 図

横浜市都筑区茅ヶ崎東三丁目



凡 例	
	街区番号
	地番
	辺長及び換地地積
	換地位置

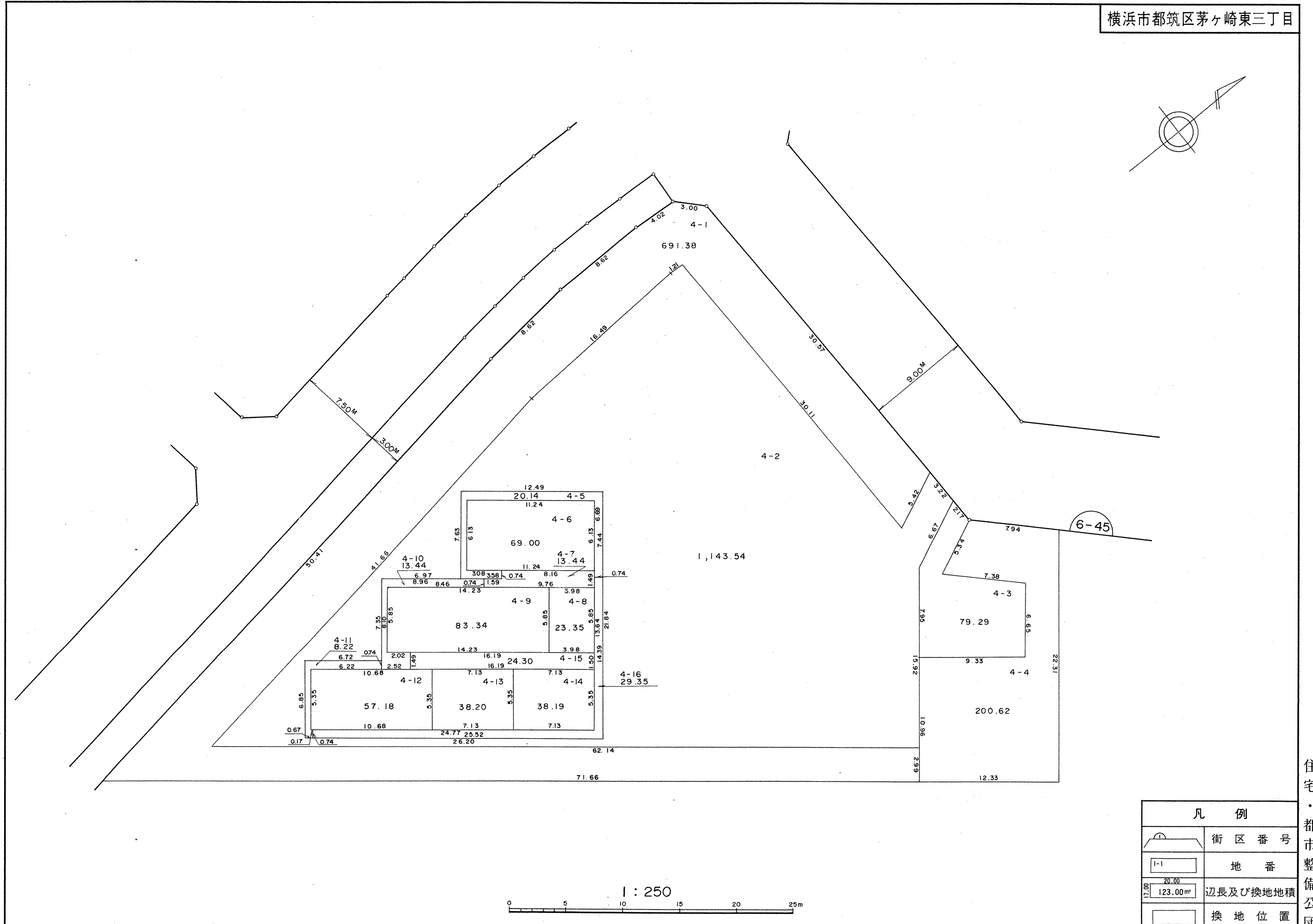
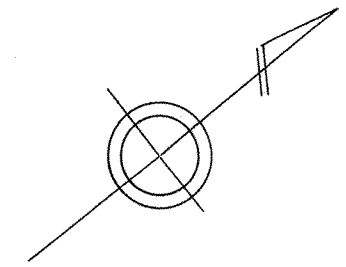


凡 例	
	街区番号
	地番
	辺長及び換地地積
	換地位置

住宅・都市整備公団

換地 図

横浜市都筑区茅ヶ崎東三丁目



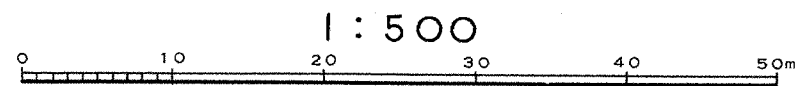
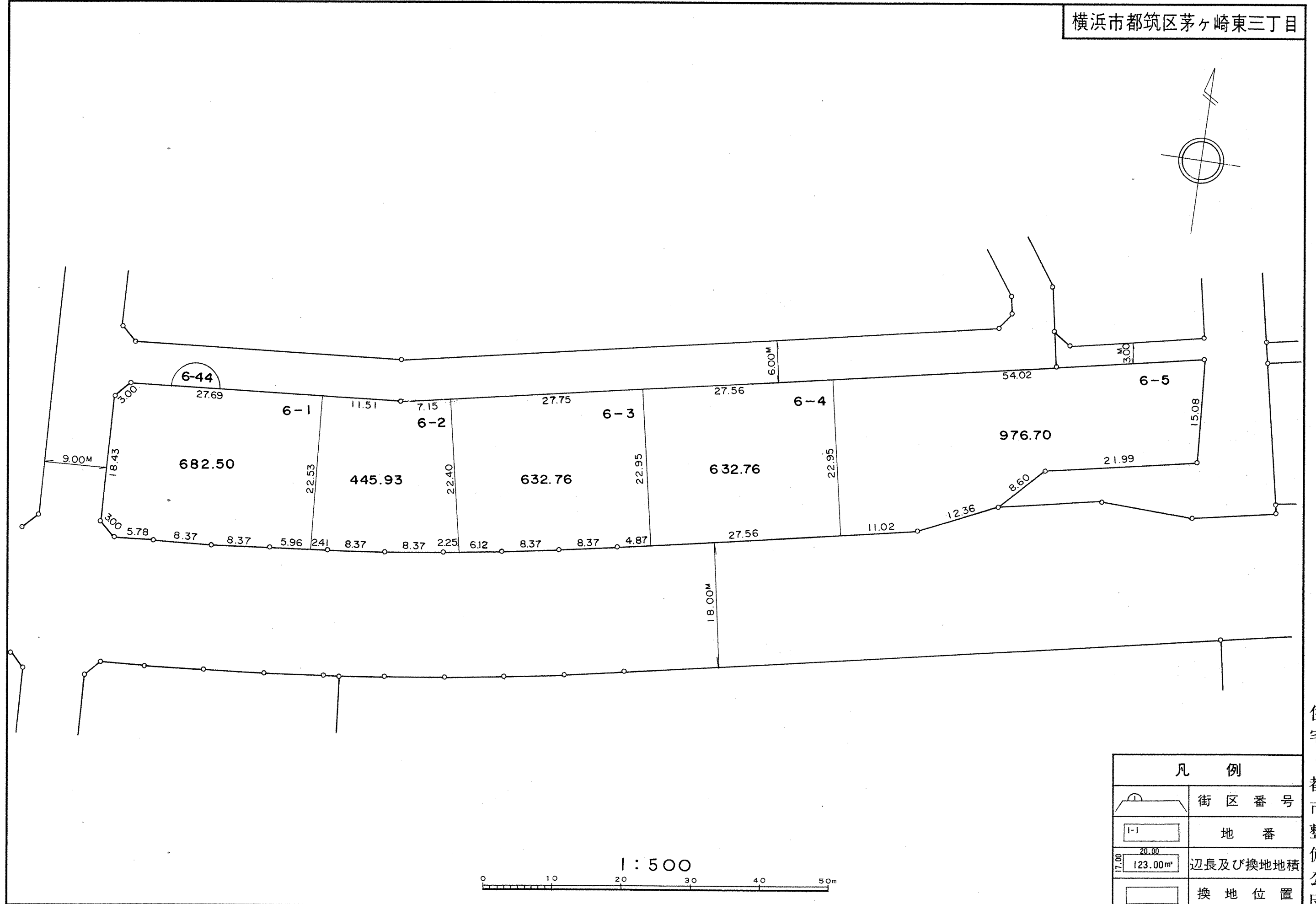
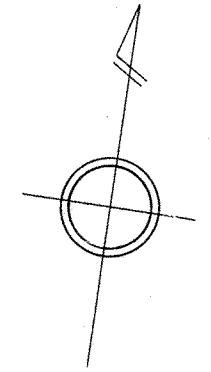
凡 例	
	街区番号
	地番
	辺長及び換地地積
	換地位置

住宅・都市整備公団

換 地 図

縮尺 五百分之一

横浜市都筑区茅ヶ崎東三丁目



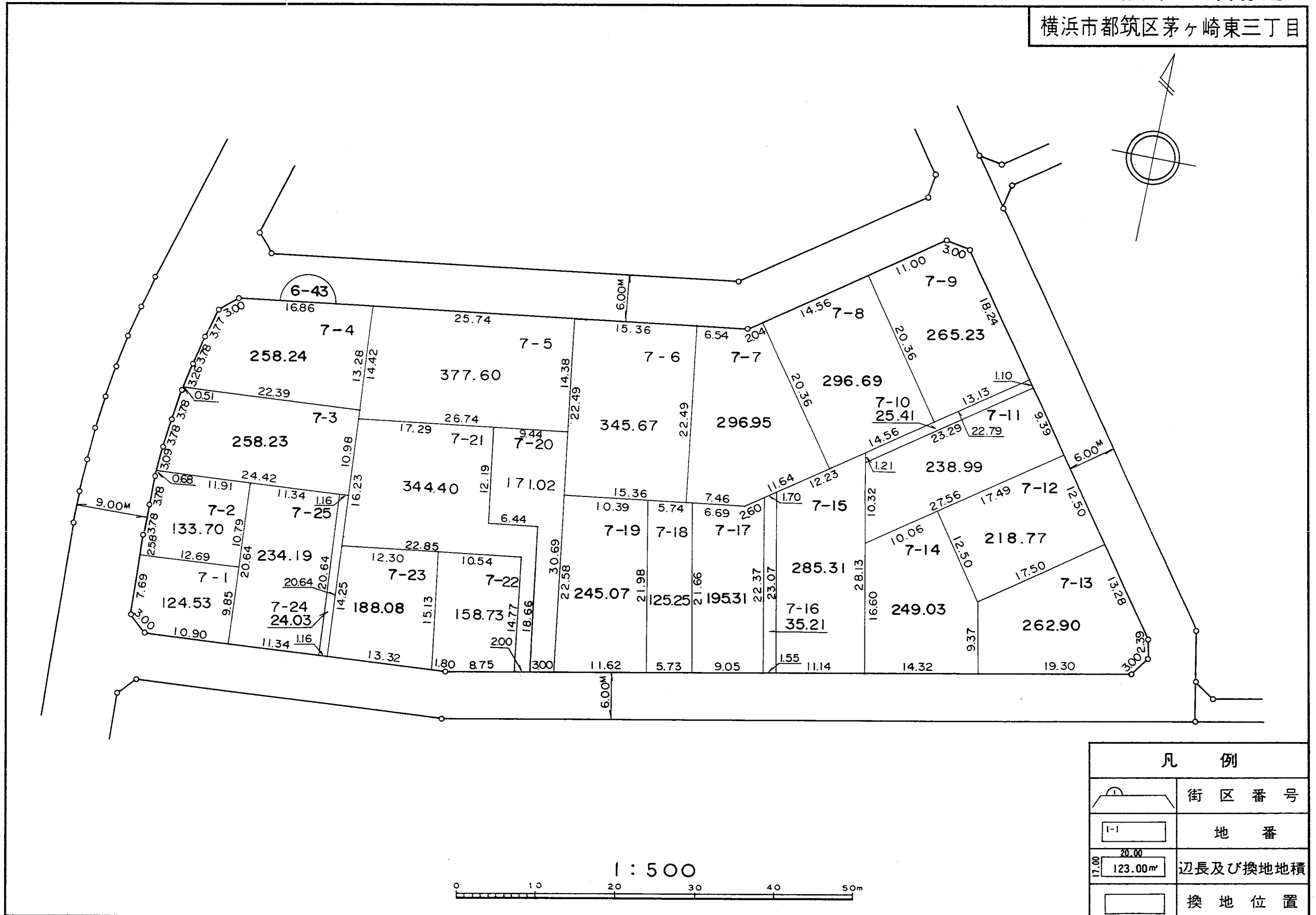
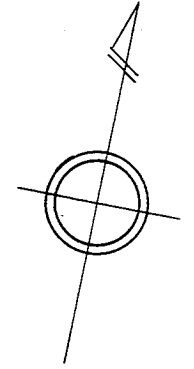
凡 例	
	街区番号
	地番
	辺長及び換地地積
	換地位置

住宅・都市整備公団

換地 図

縮尺 五百分之一

横浜市都筑区茅ヶ崎東三丁目



1 : 500



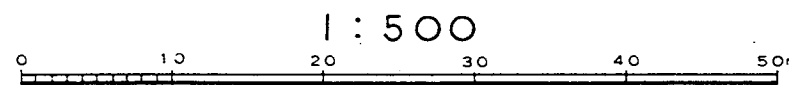
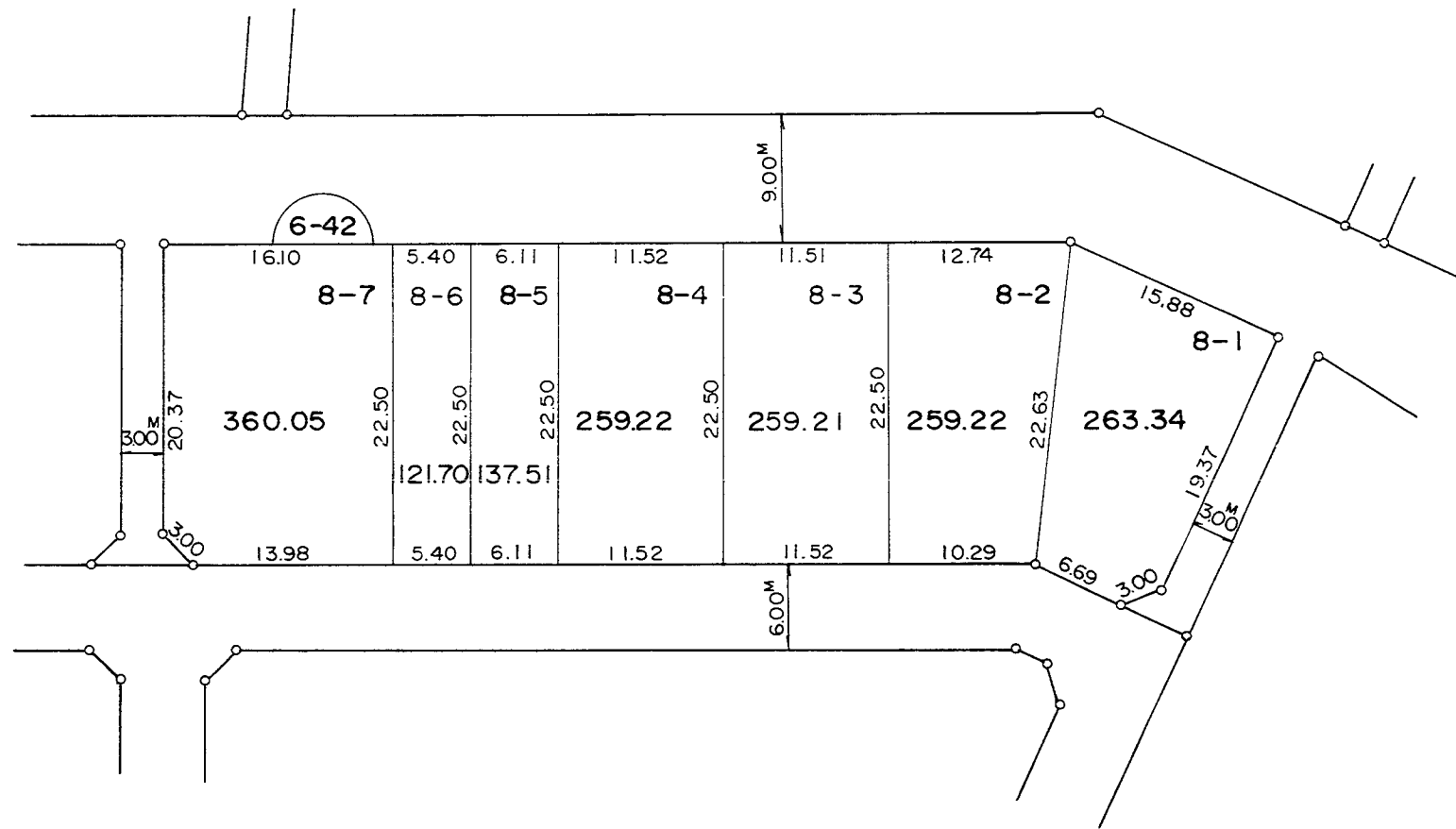
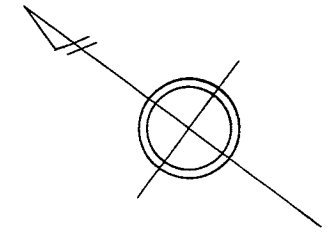
凡 例	
	街区番号
	地番
	辺長及び換地地積
	換地位置

住宅・都市整備公団

換 地 図

縮尺 五百分之一

横浜市都筑区茅ヶ崎東三丁目

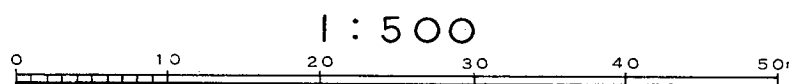
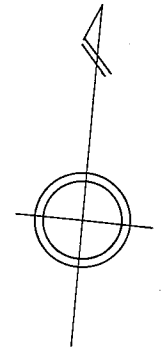
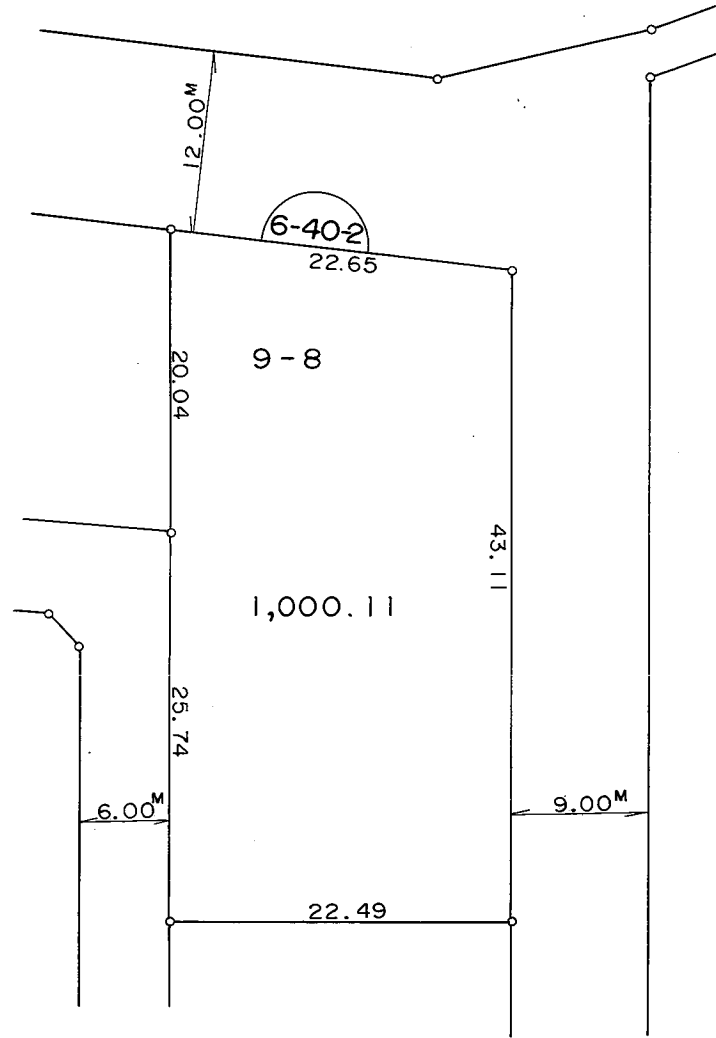


凡 例	
	街区番号
	地 番
	辺長及び換地地積
	換 地 位 置

換 地 図

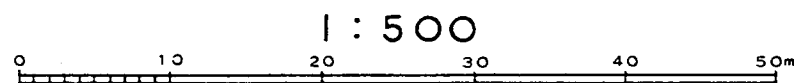
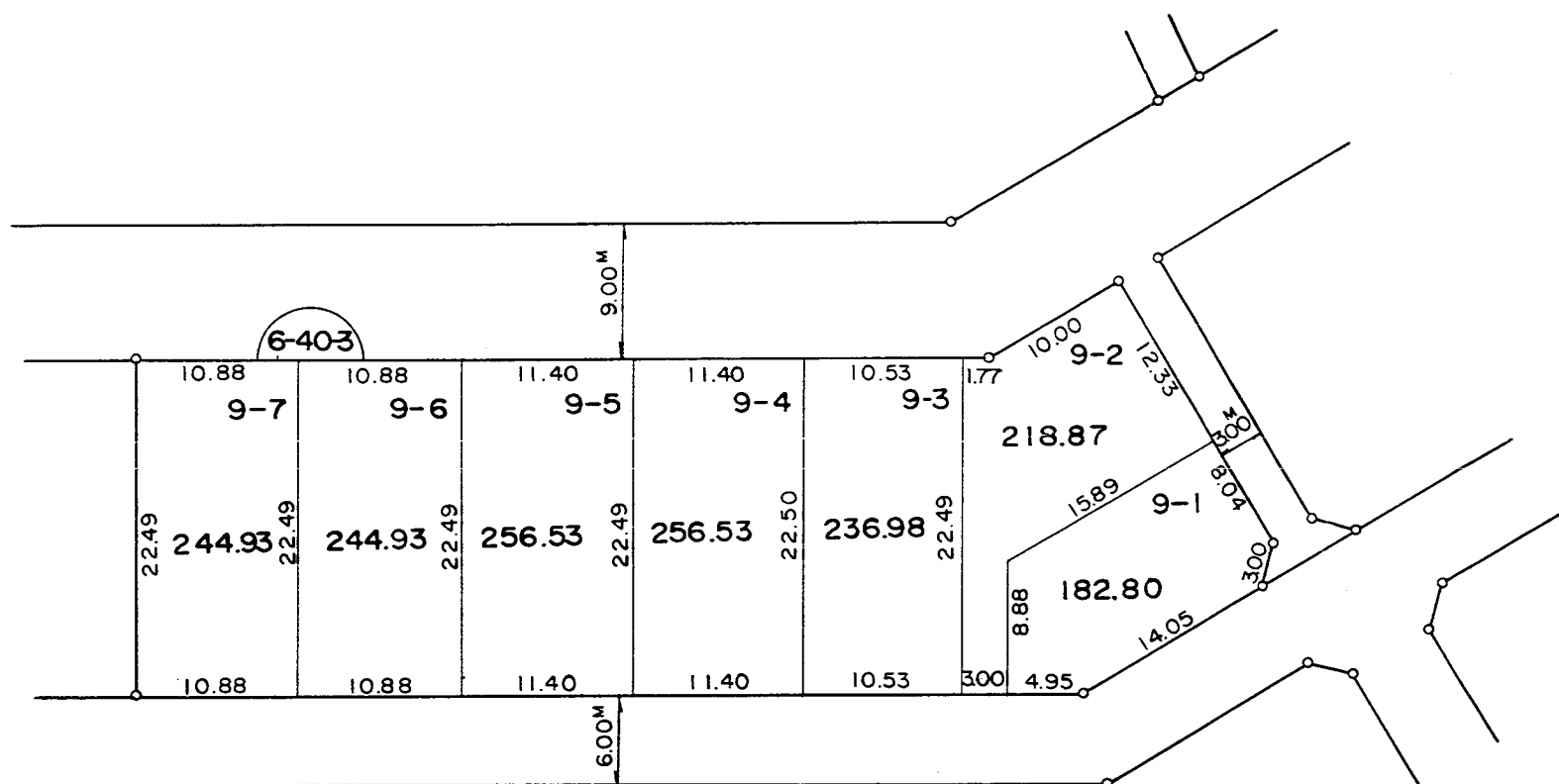
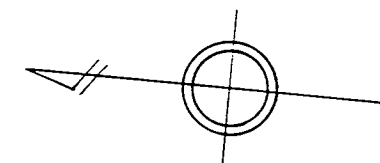
縮尺 五百分之一

横浜市都筑区茅ヶ崎東三丁目



凡 例	
	街区番号
	地番
	辺長及び換地地積
	換地位置

横浜市都筑区茅ヶ崎東三丁目

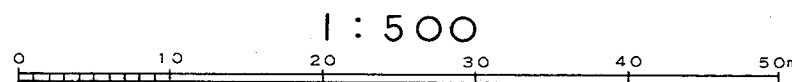
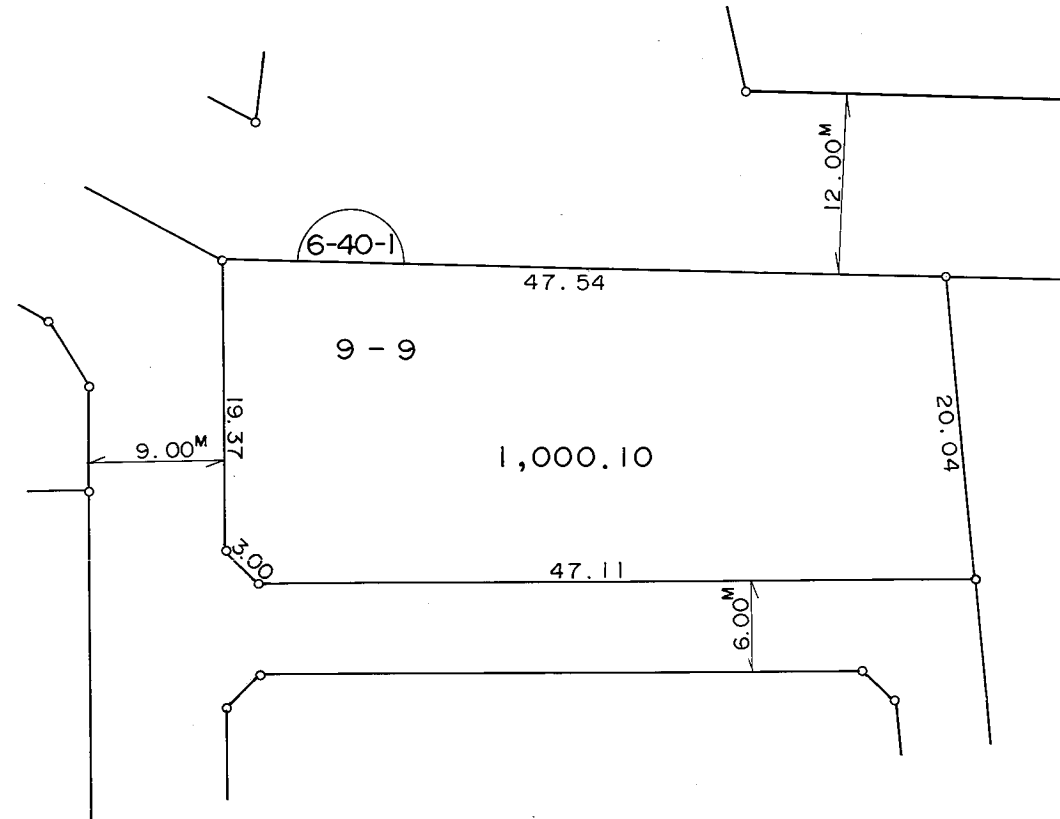
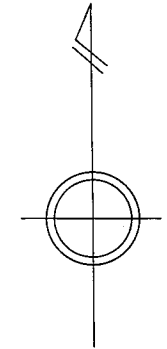


凡 例	
	街区番号
	地 番
	辺長及び換地地積
	換 地 位 置

換 地 図

縮尺 五百分之一

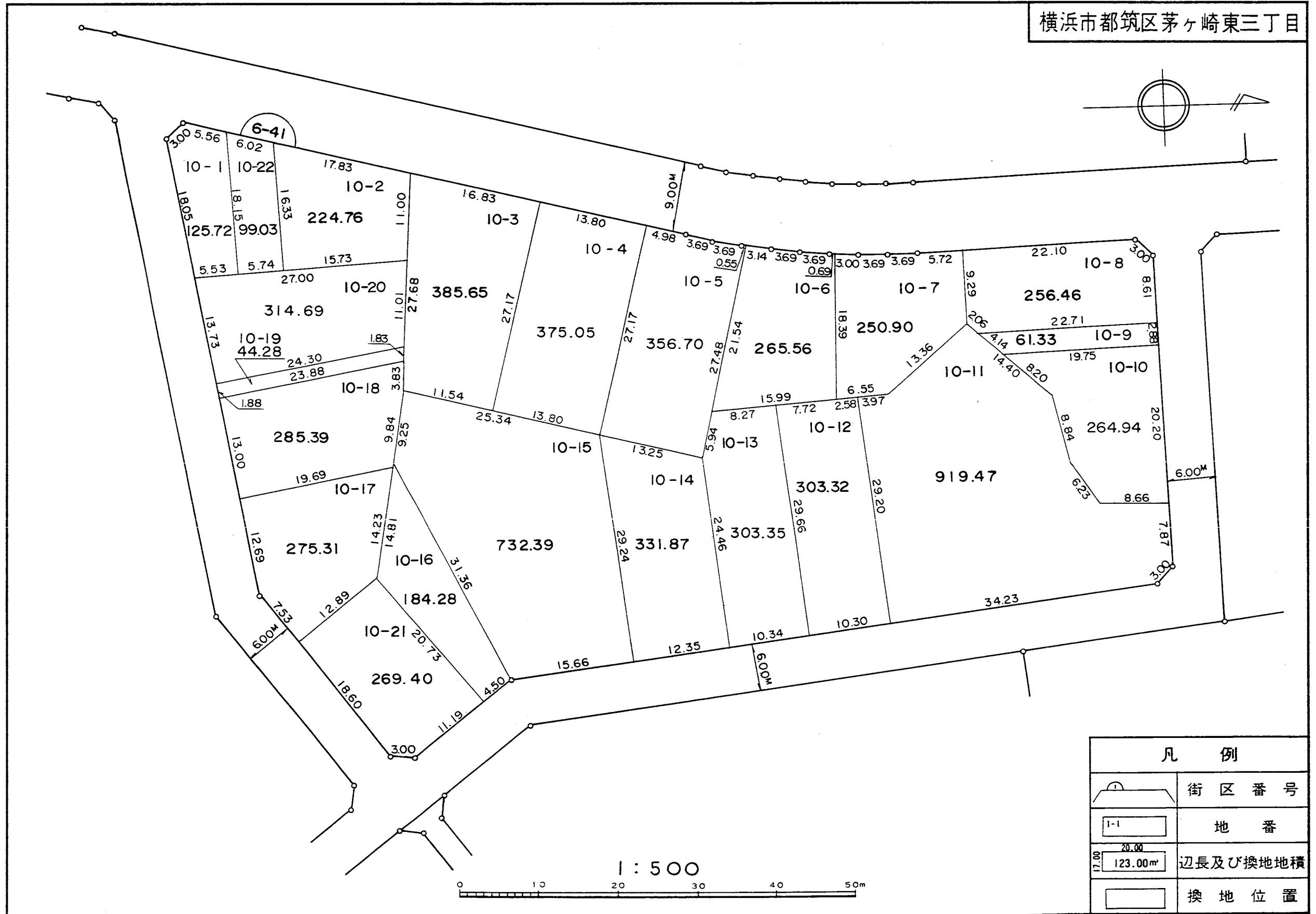
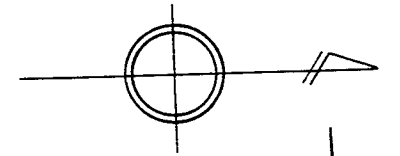
横浜市都筑区茅ヶ崎東三丁目



凡 例	
	街 区 番 号
	地 番
	辺長及び換地地積
	換 地 位 置

換地 図

横浜市都筑区茅ヶ崎東三丁目



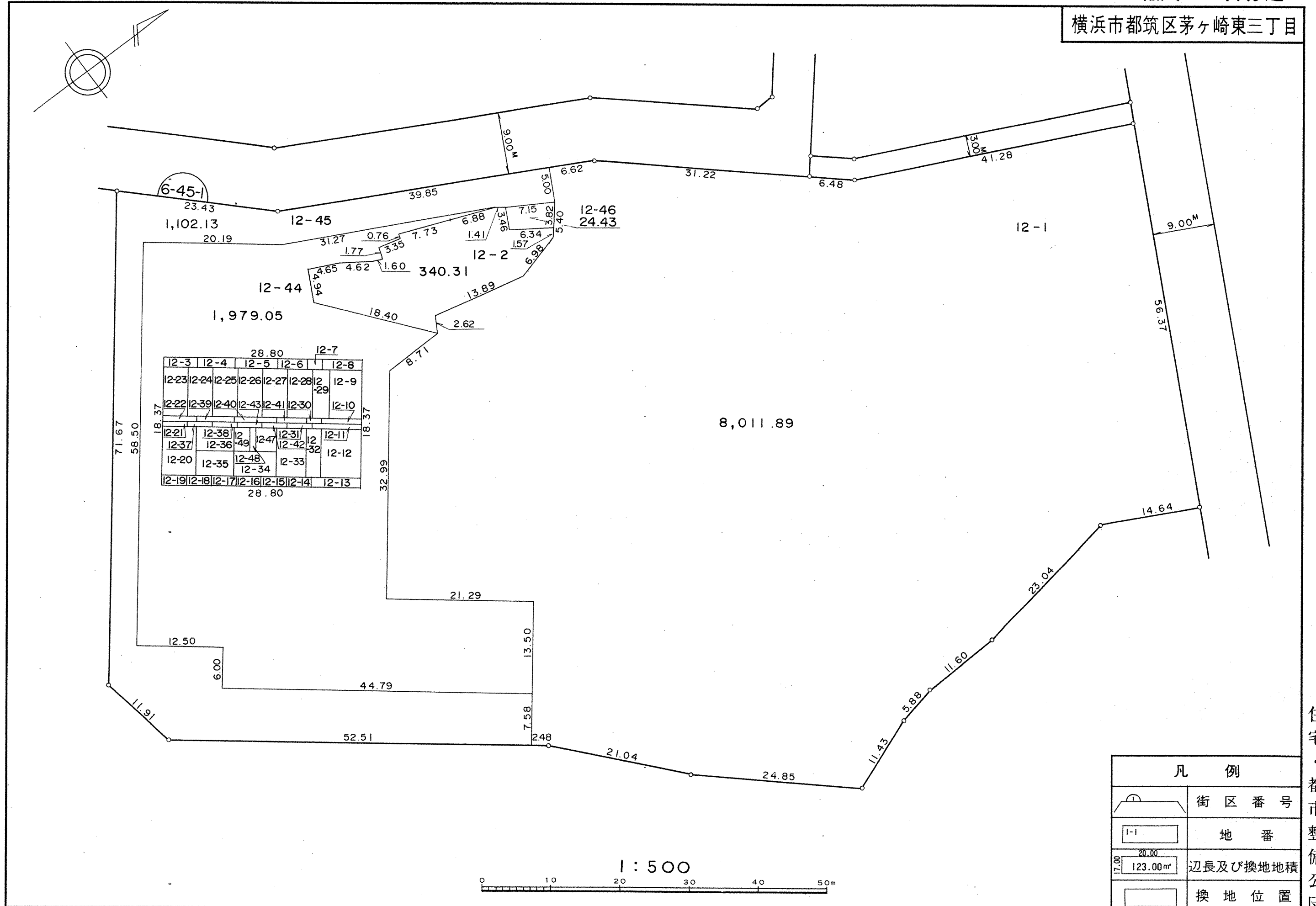
凡 例	
	街区番号
	地番
	辺長及び換地地積
	換地位置

住宅・都市整備公団

換 地 図

縮尺 五百分之一

横浜市都筑区茅ヶ崎東三丁目

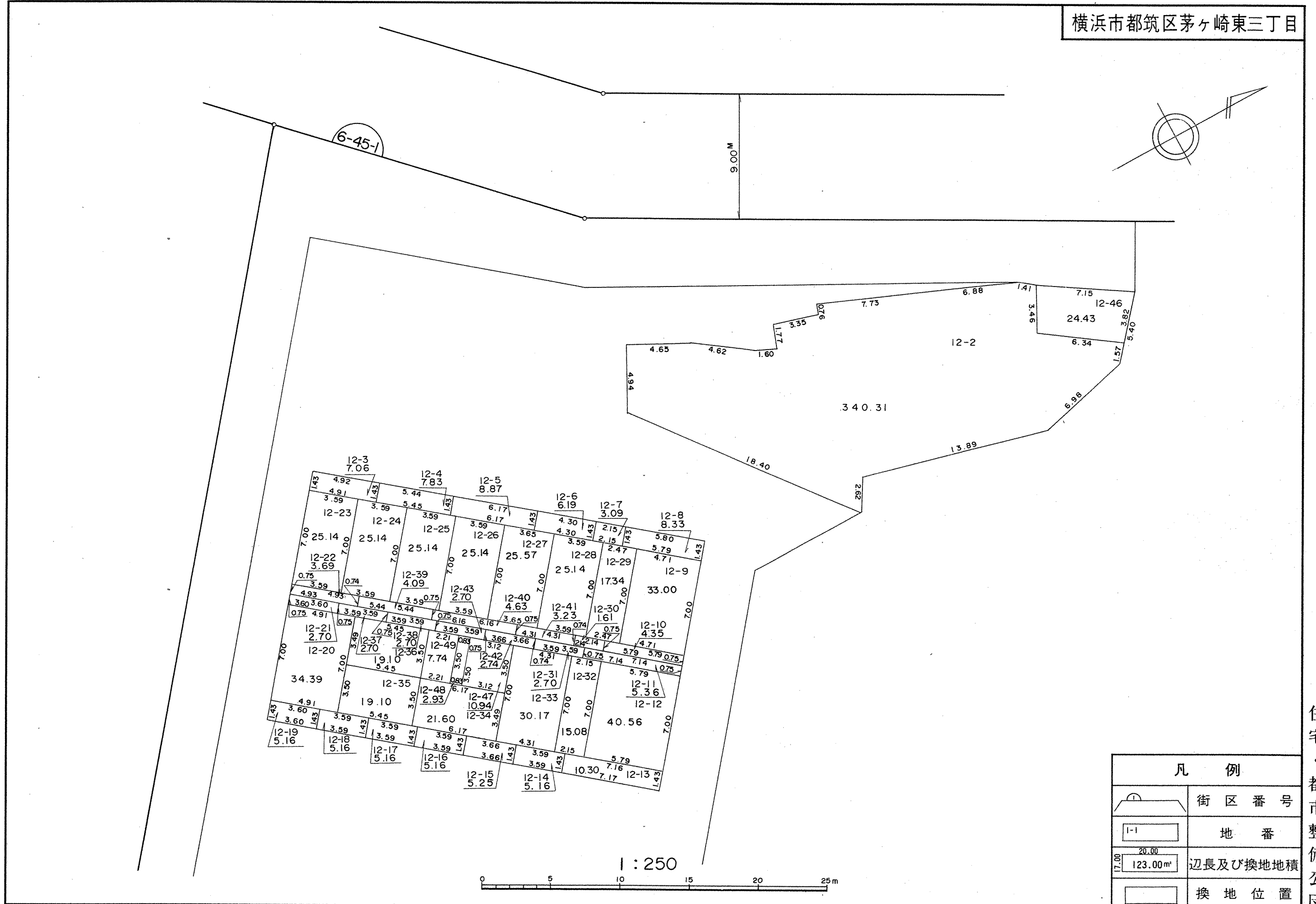


凡 例	
	街区番号
	地 番
	辺長及び換地地積
	換 地 位 置

住宅・都市整備公団

換 地 図

横浜市都筑区茅ヶ崎東三丁目



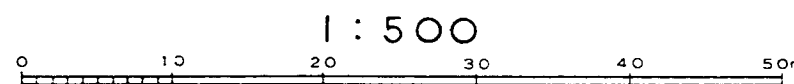
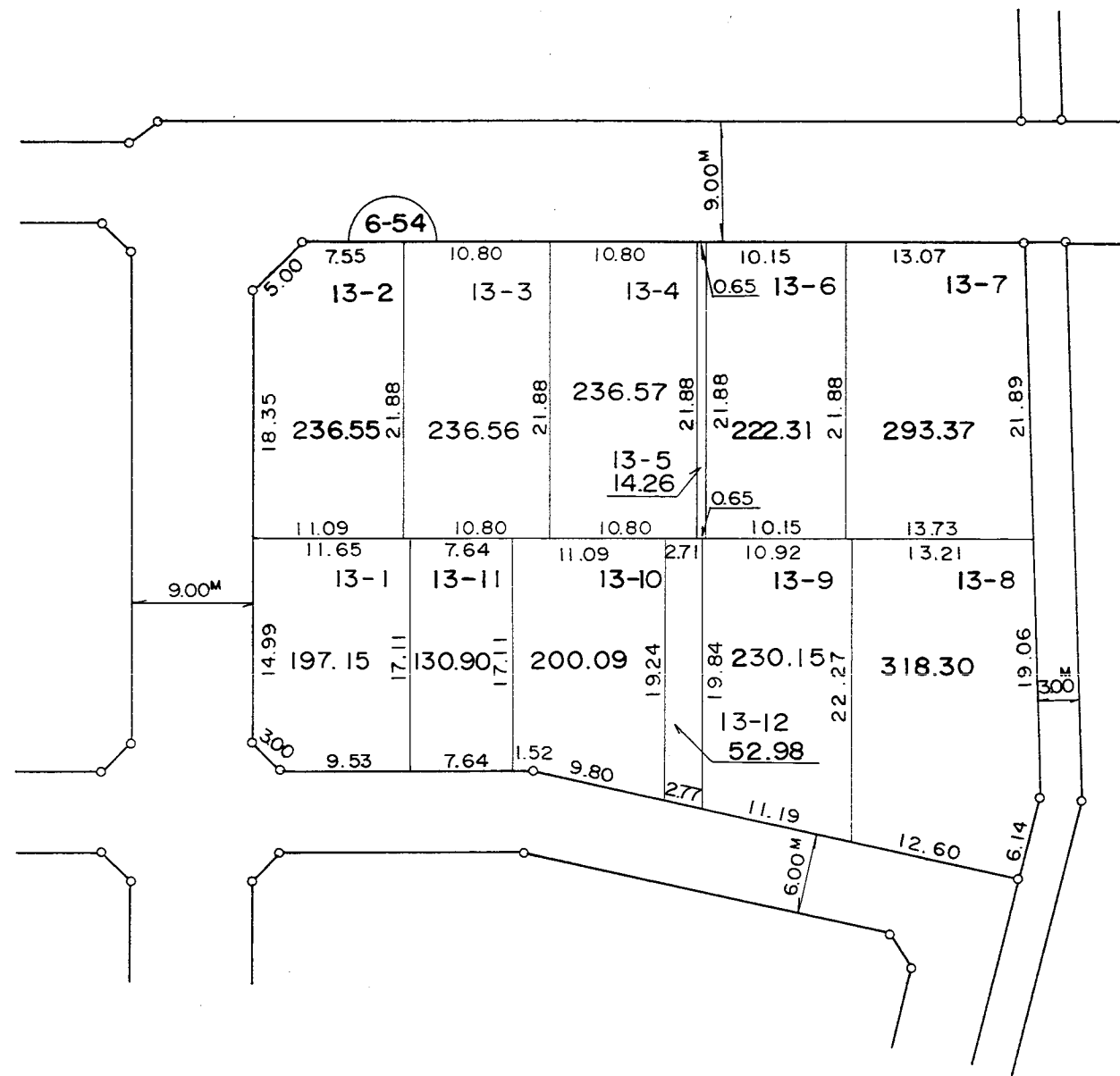
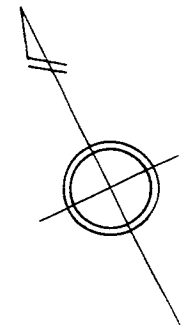
凡 例	
	街区番号
	地番
	辺長及び換地地積
	換地位置

住宅・都市整備公団

換 地 図

縮尺 五百分之一

横浜市都筑区茅ヶ崎東三丁目



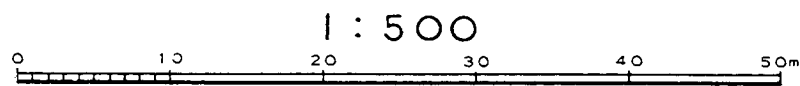
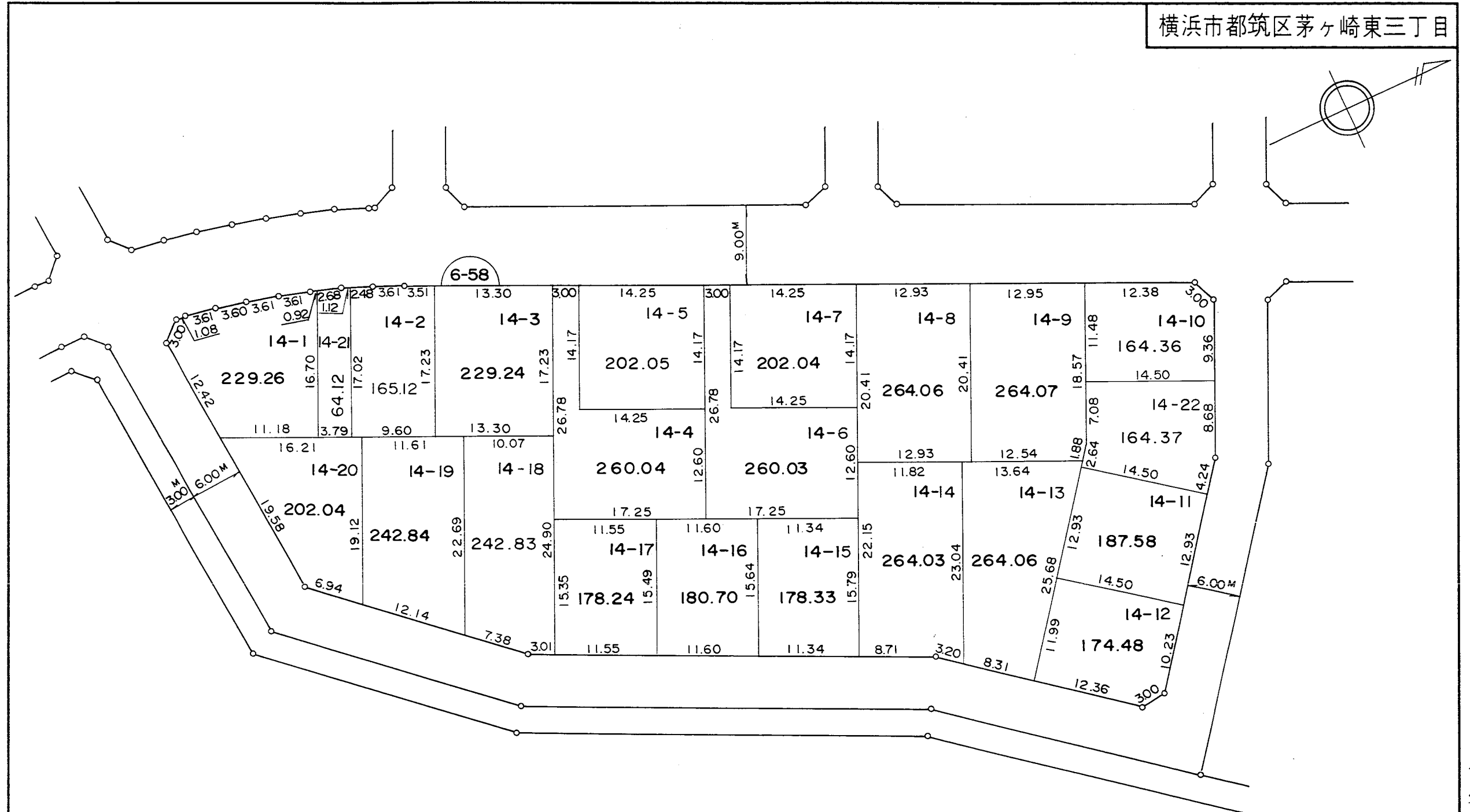
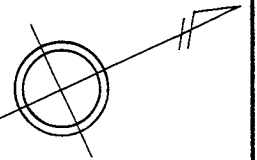
凡 例	
	街区番号
	地 番
	辺長及び換地地積
	換 地 位 置

住宅・都市整備公団

換 地 図

縮尺 五百分之一

横浜市都筑区茅ヶ崎東三丁目



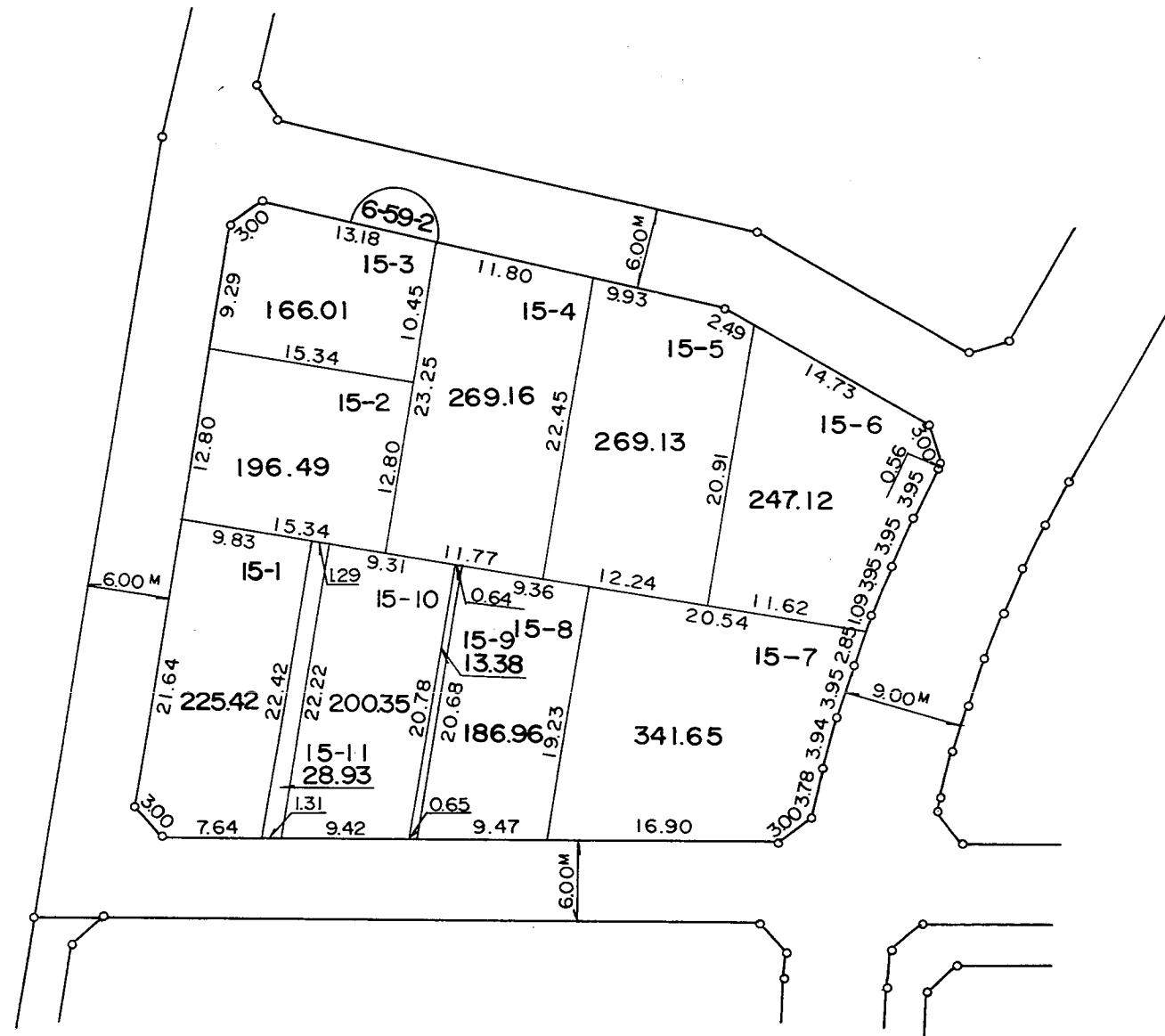
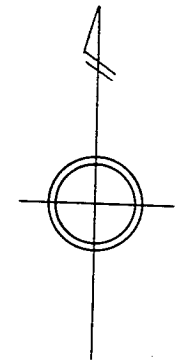
凡 例	
	街区番号
	地番
	辺長及び換地地積
	換地位置

住宅・都市整備公団


換地 図

縮尺 五百分之一

横浜市都筑区茅ヶ崎東三丁目



1 : 500



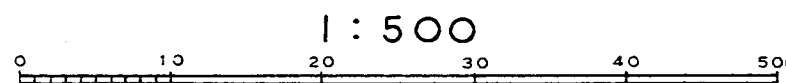
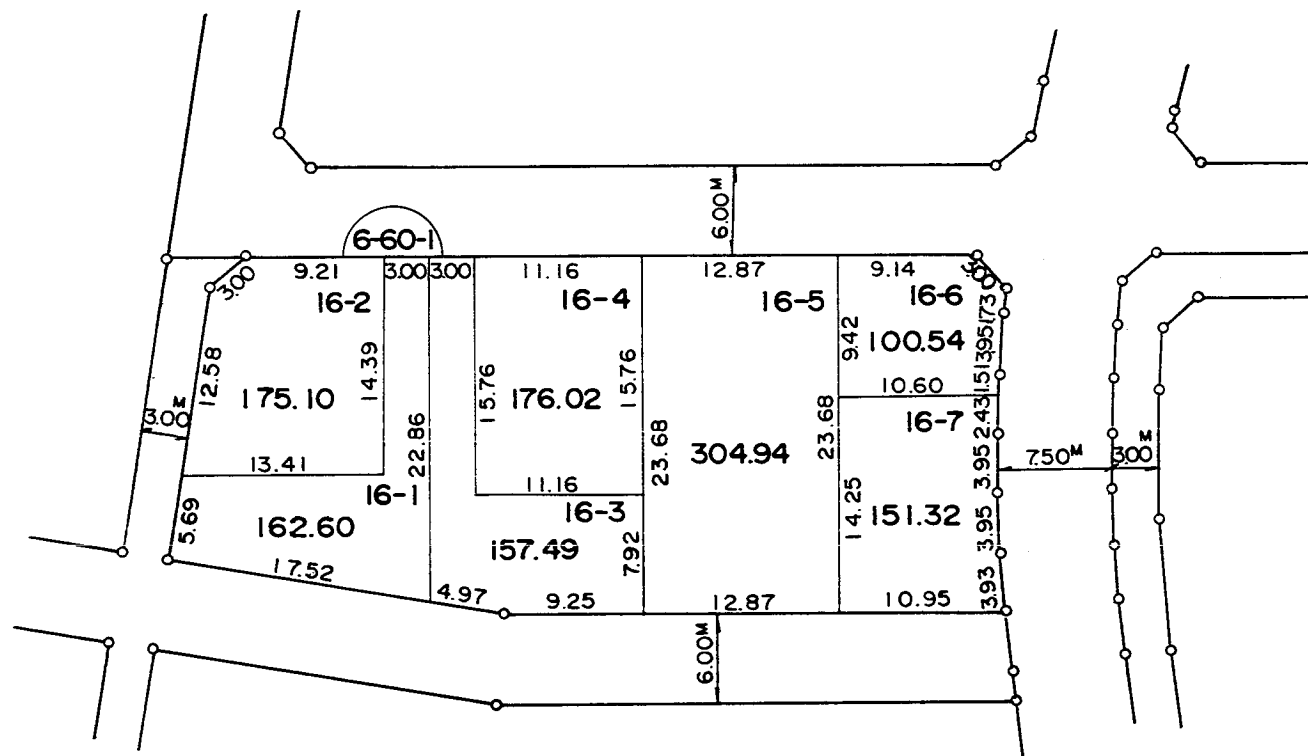
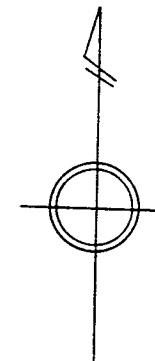
凡 例	
	街区番号
	地 番
	辺長及び換地地積
	換 地 位 置

住宅・都市整備公団

換 地 図

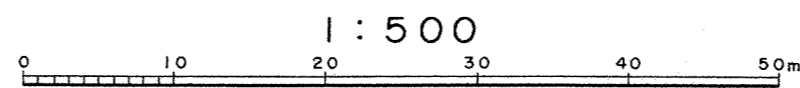
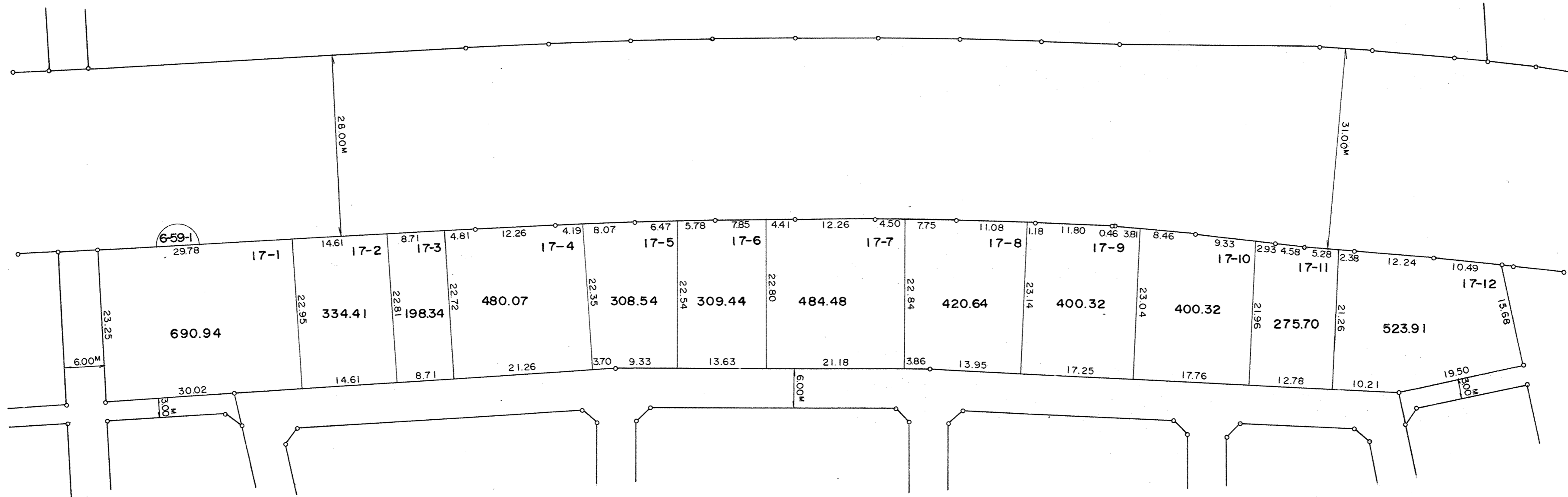
縮尺 五百分之一

横浜市都筑区茅ヶ崎東三丁目



凡 例	
	街区番号
	地 番
	辺長及び換地地積
	換 地 位 置

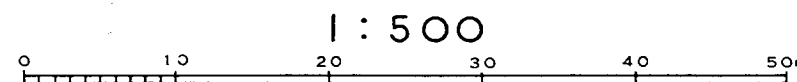
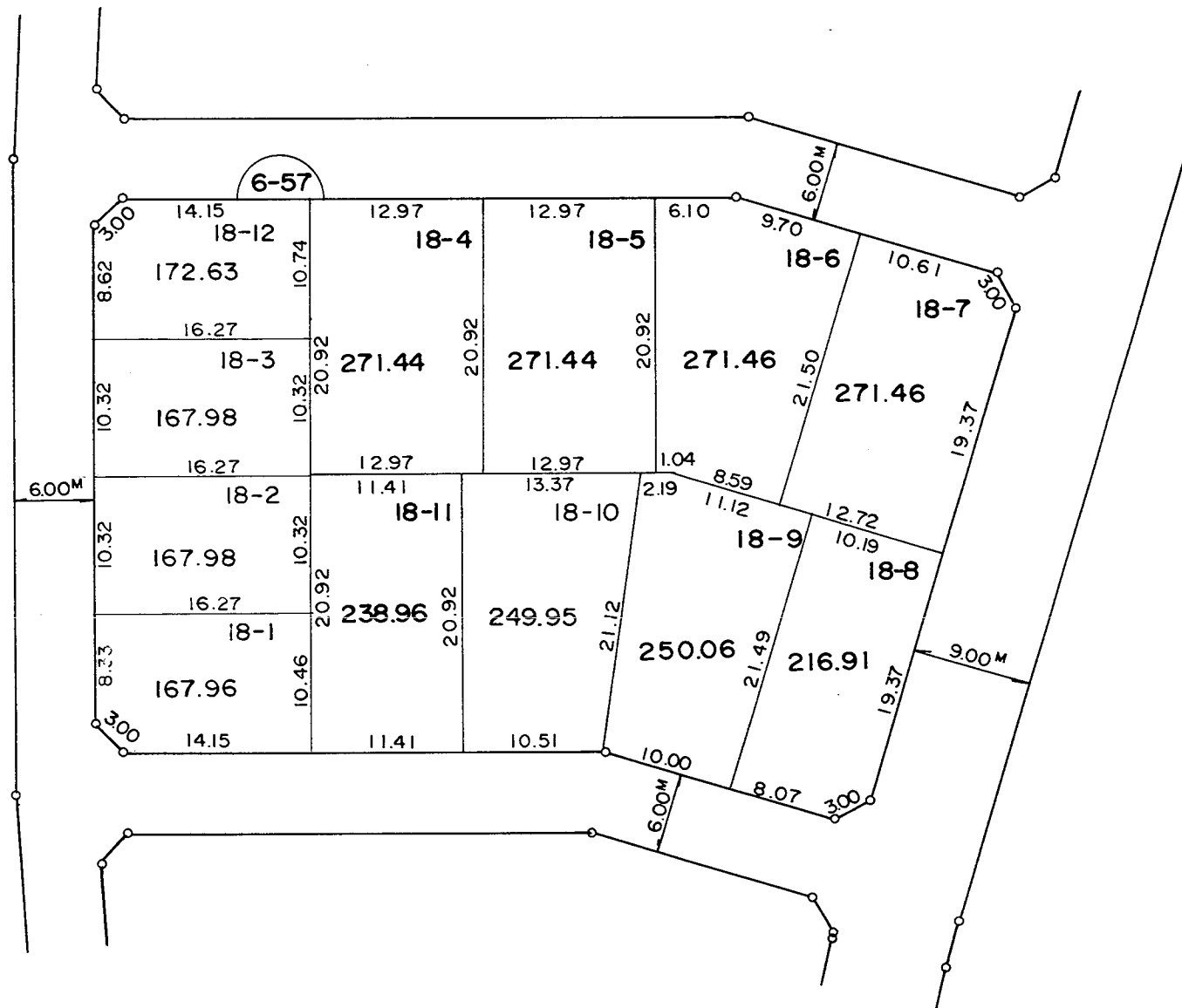
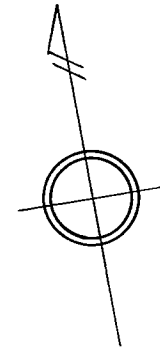
換地 図



凡 例	
	街区番号
	地番
	辺長及び換地地積
	換地位置

換地 図

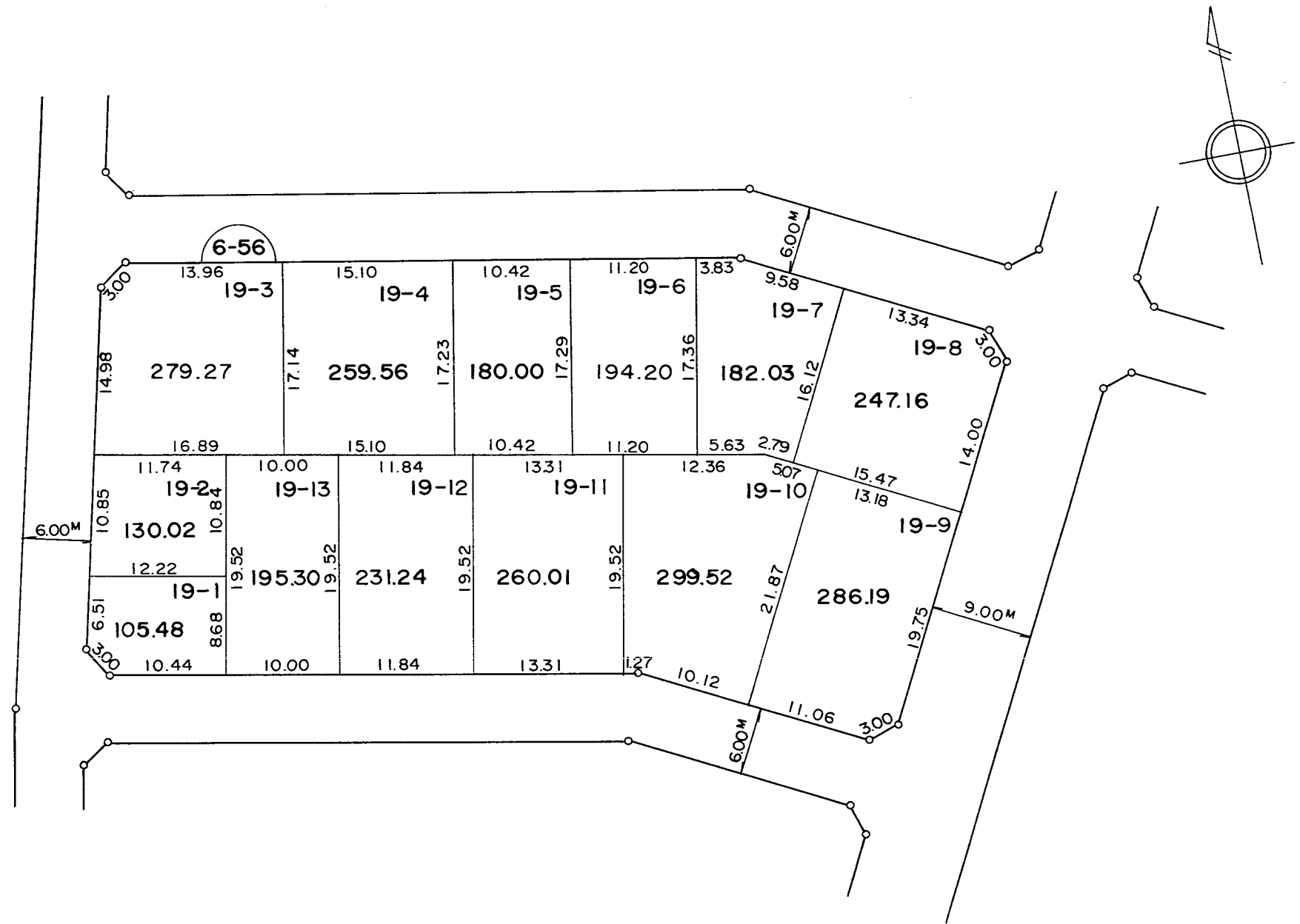
横浜市都筑区茅ヶ崎東三丁目



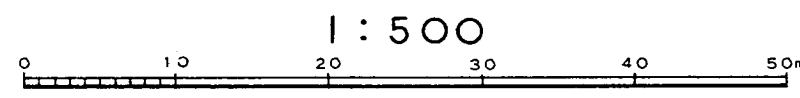
凡 例	
	街区番号
	地 番
	辺長及び換地地積
	換地位置

換地 図

横浜市都筑区茅ヶ崎東三丁目



凡 例	
	街区番号
	地 番
	辺長及び換地地積
	換地位置

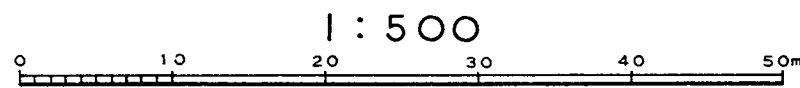
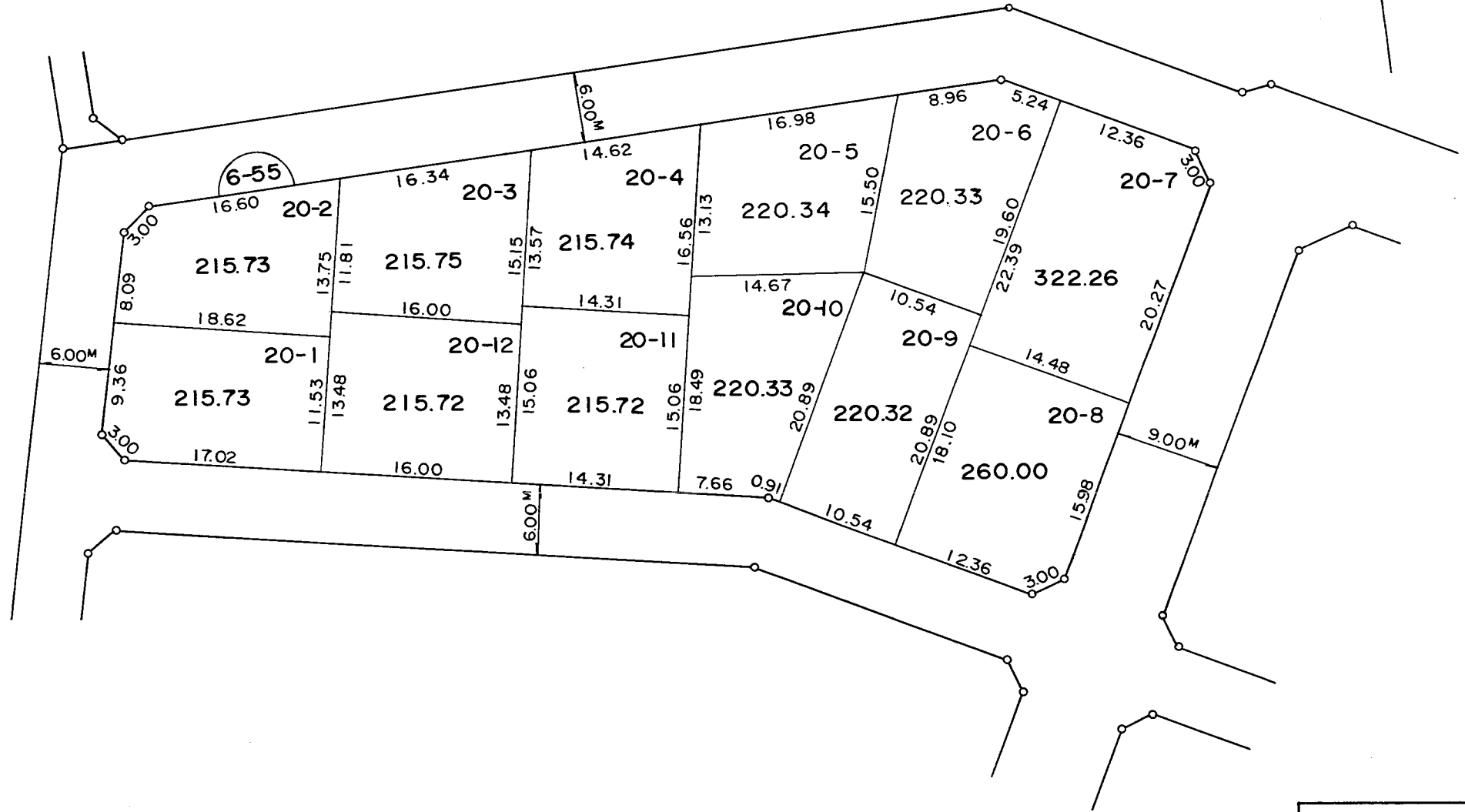
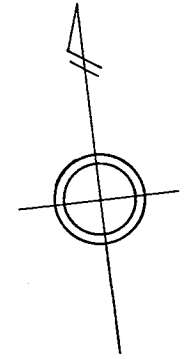


住宅・都市整備公団

換地 図

縮尺 五百分之一

横浜市都筑区茅ヶ崎東三丁目



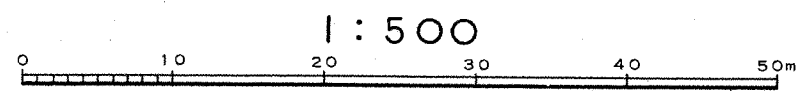
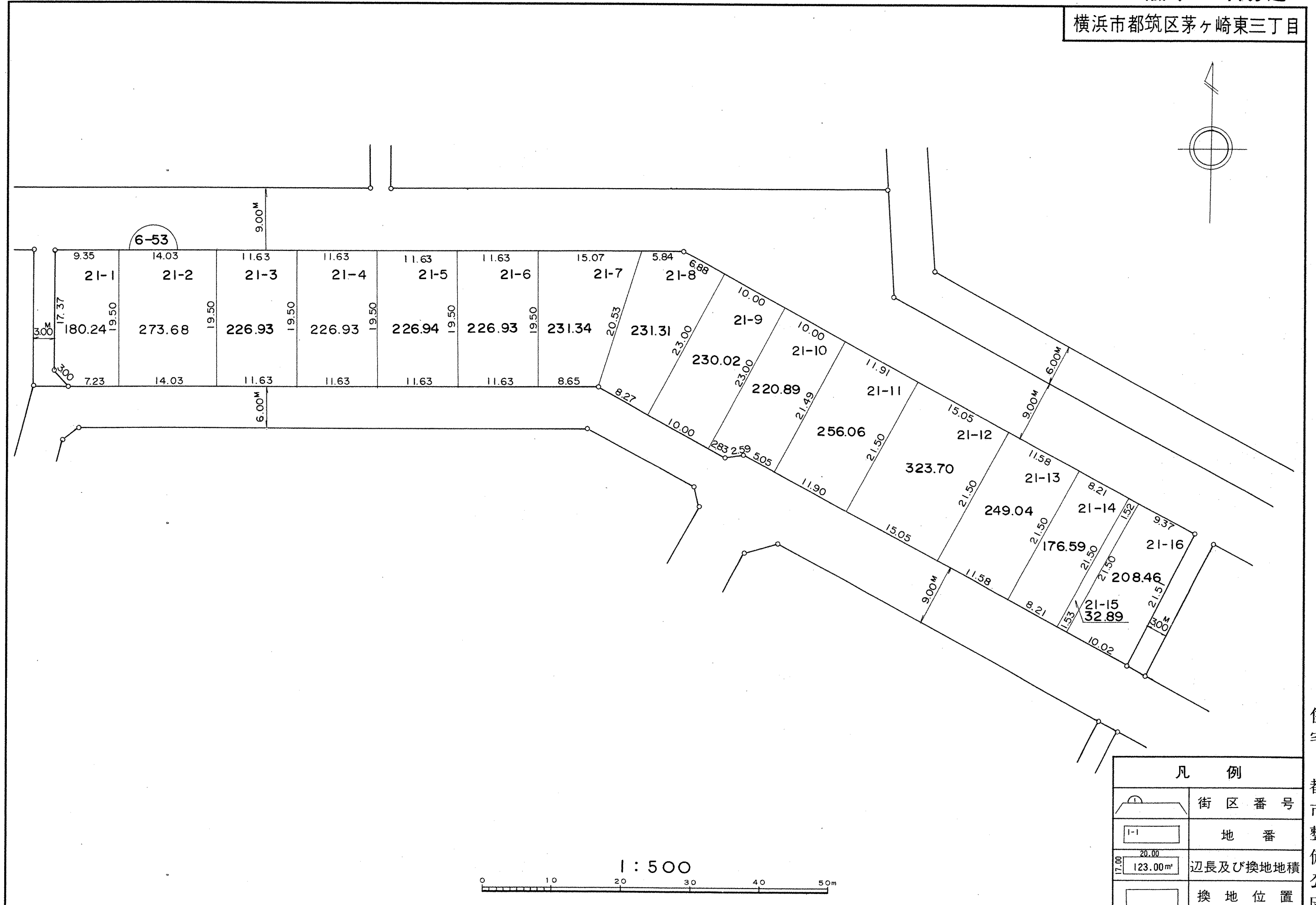
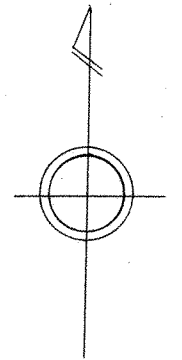
凡 例	
	街区番号
	地番
	辺長及び換地地積
	換地位置

住宅・都市整備公団

換地 図

縮尺 五百分之一

横浜市都筑区茅ヶ崎東三丁目



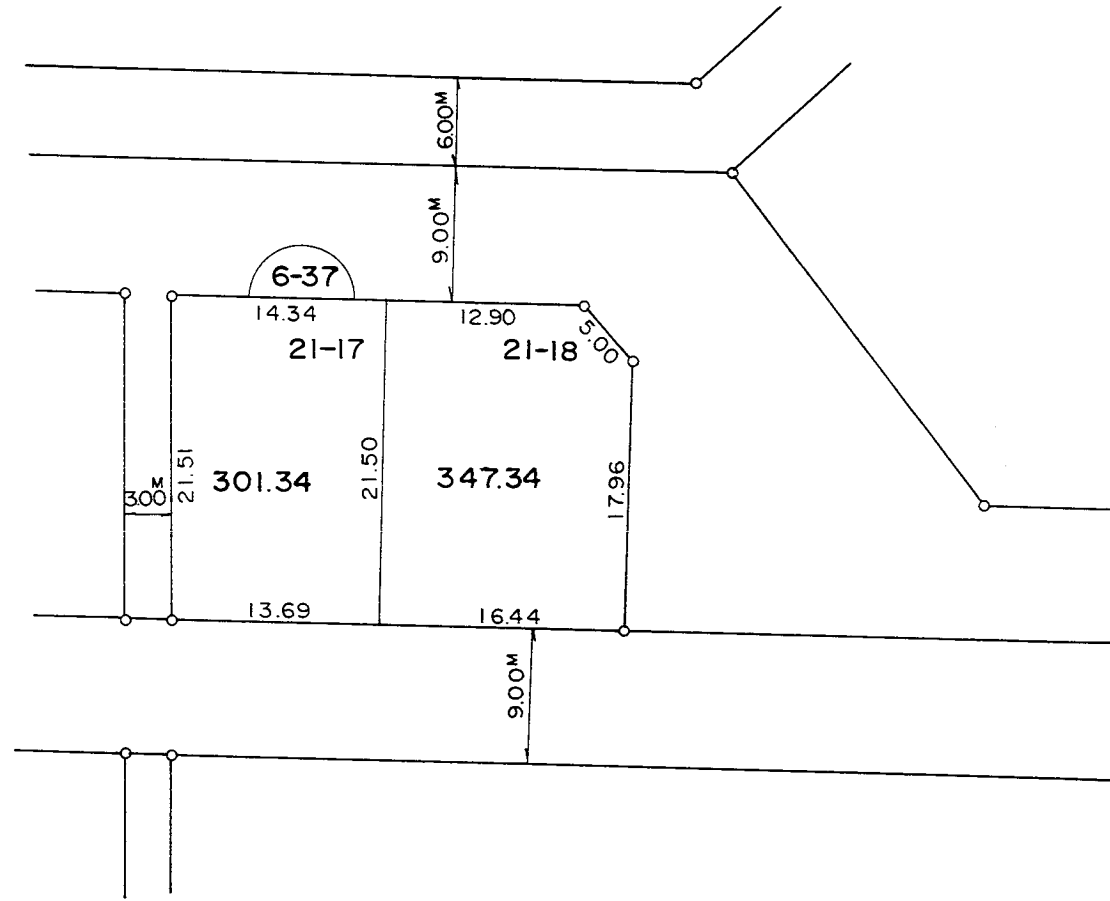
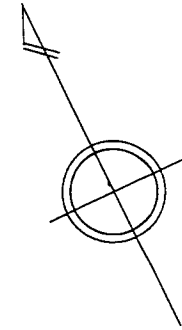
凡 例	
	街区番号
	地番
	辺長及び換地地積
	換地位置

住宅・都市整備公団

換地 図

縮尺 五百分之一

横浜市都筑区茅ヶ崎東三丁目



1 : 500

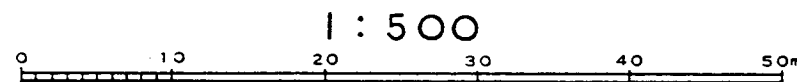
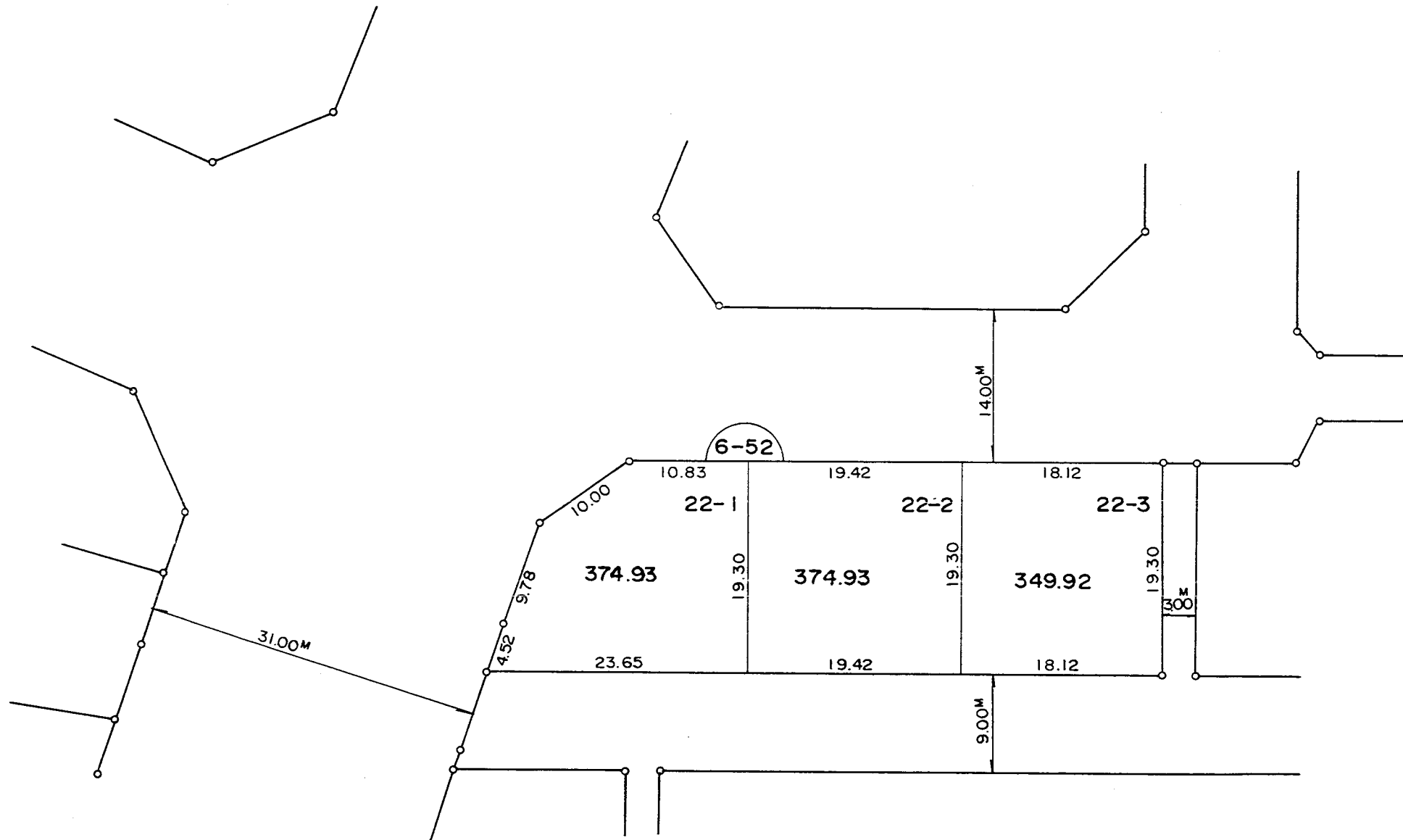
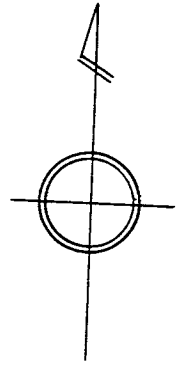


凡 例	
	街 区 番 号
	地 番
	辺長及び換地地積
	換 地 位 置

換地 図

縮尺 五百分之一

横浜市都筑区茅ヶ崎東三丁目

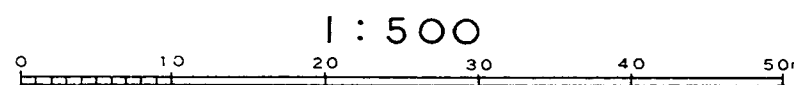
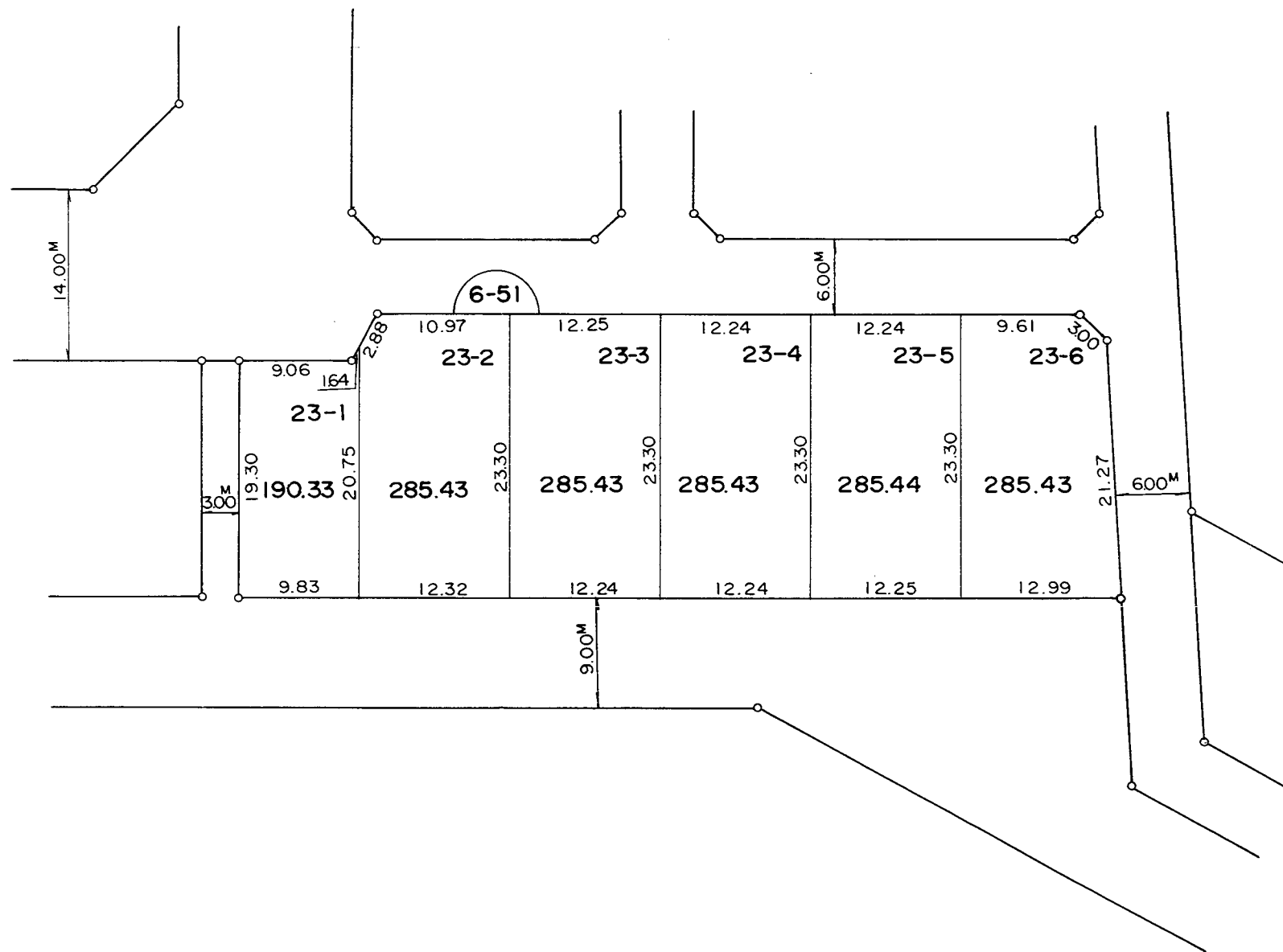
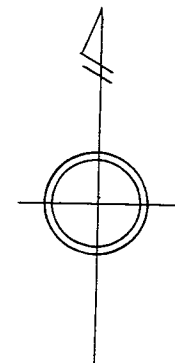


1 : 500

凡 例	
	街区番号
	地番
	辺長及び換地地積
	換地位置

住宅・都市整備公団

横浜市都筑区茅ヶ崎東三丁目

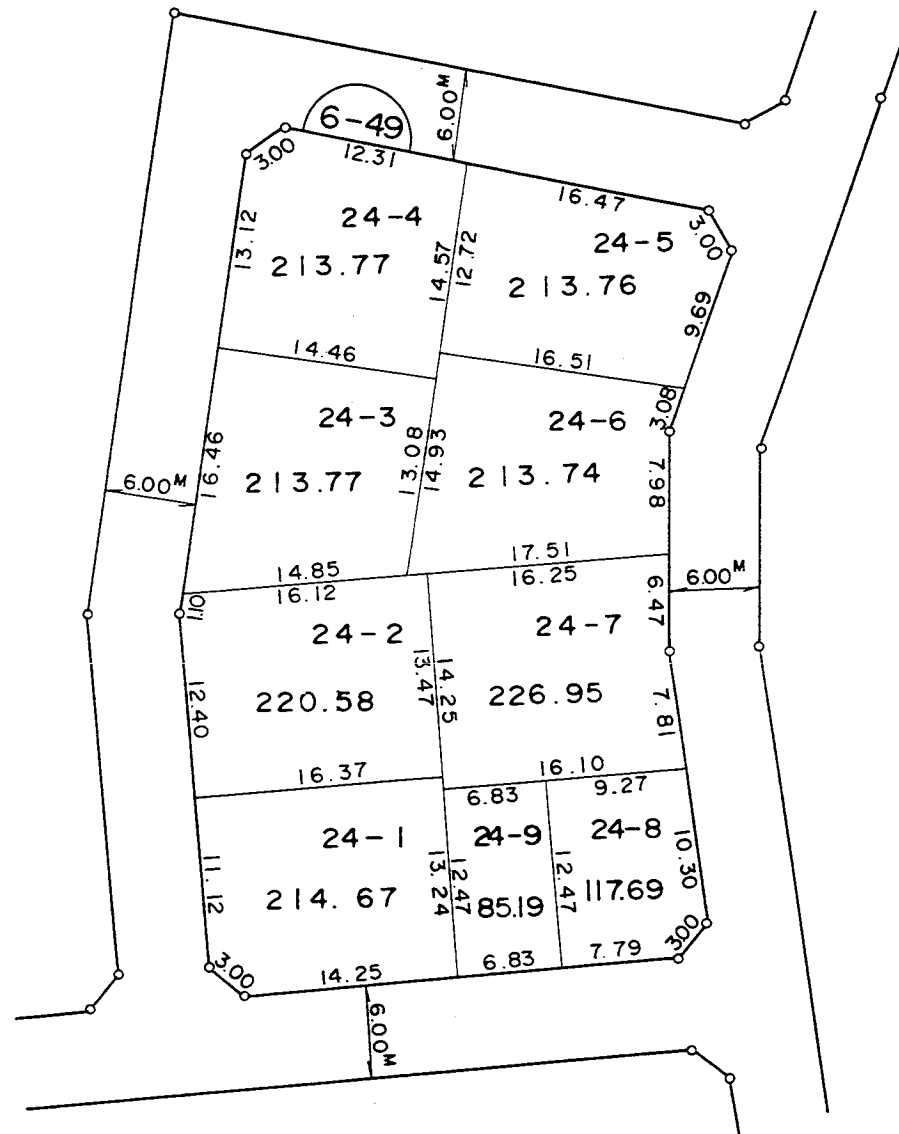
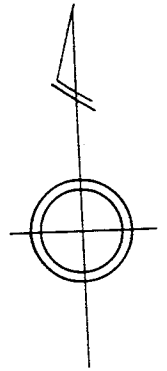


凡 例	
	街区番号
	地 番
	辺長及び換地地積
	換地位置

換 地 図

縮尺 五百分之一

横浜市都筑区茅ヶ崎東三丁目



1 : 500

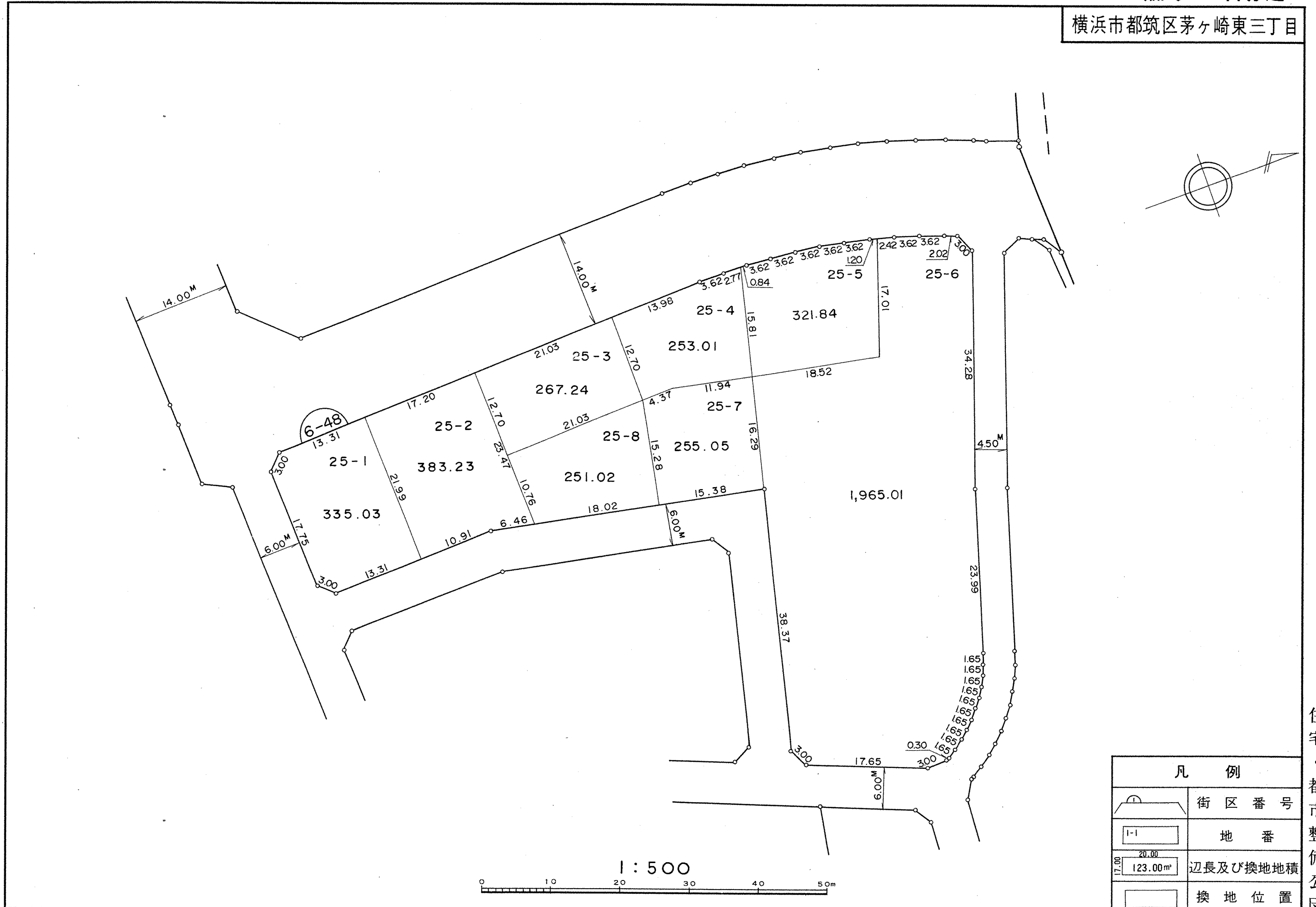


凡 例	
	街区番号
	地 番
	辺長及び換地地積
	換 地 位 置

換 地 図

縮尺 五百分之一

横浜市都筑区茅ヶ崎東三丁目



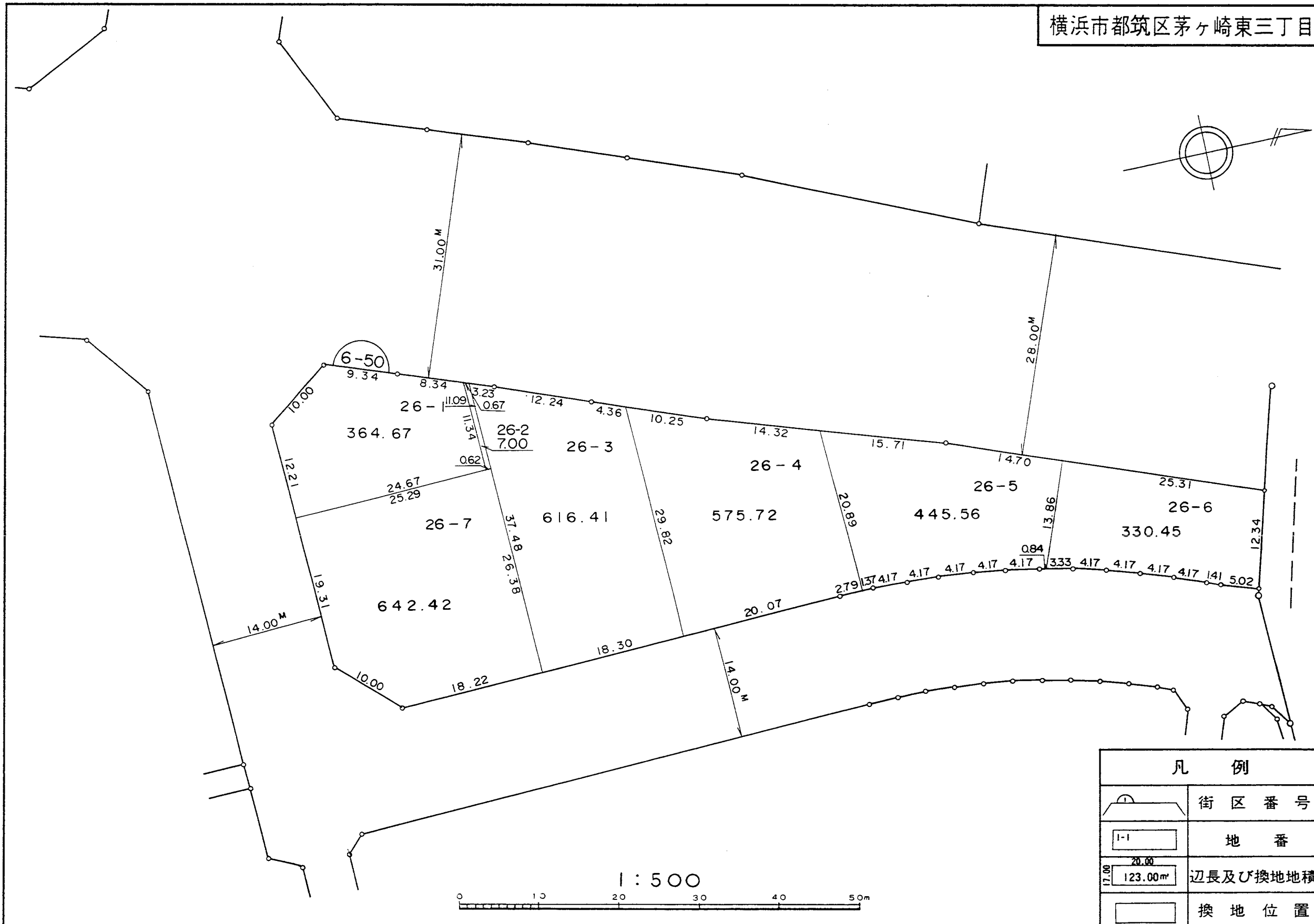
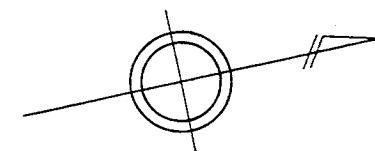
凡 例	
	街区番号
	地番
	辺長及び換地地積
	換地位置

住宅・都市整備公団


換 地 図

縮尺 五百分之一

横浜市都筑区茅ヶ崎東三丁目



1 : 500



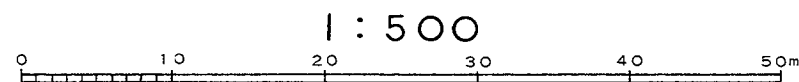
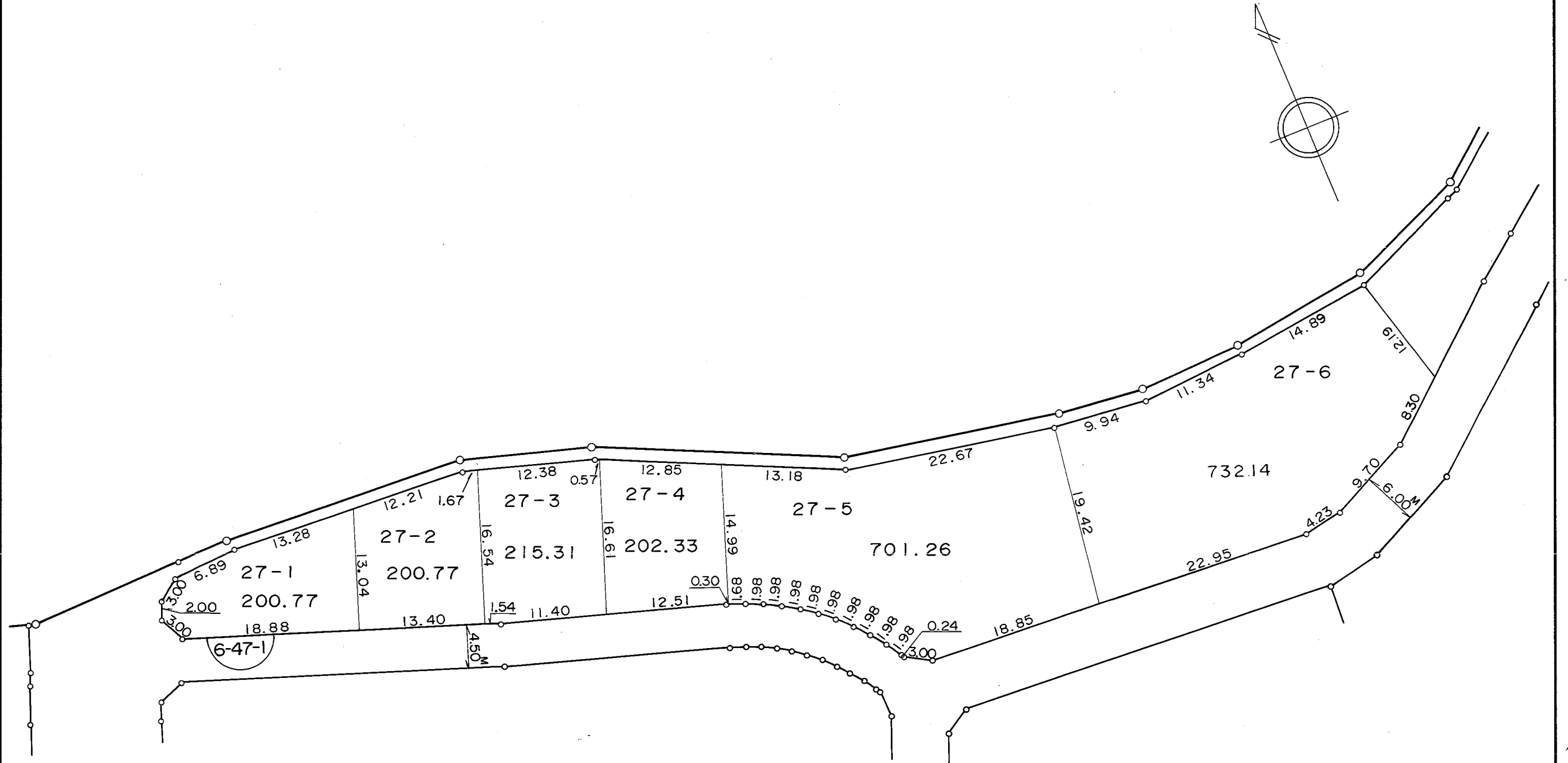
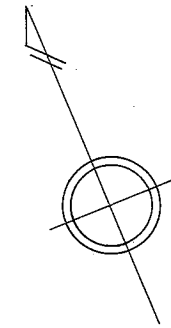
凡 例	
	街区番号
	地番
	辺長及び換地地積
	換地位置

住宅・都市整備公団

換 地 図

縮尺 五百分之一

横浜市都筑区茅ヶ崎東三丁目



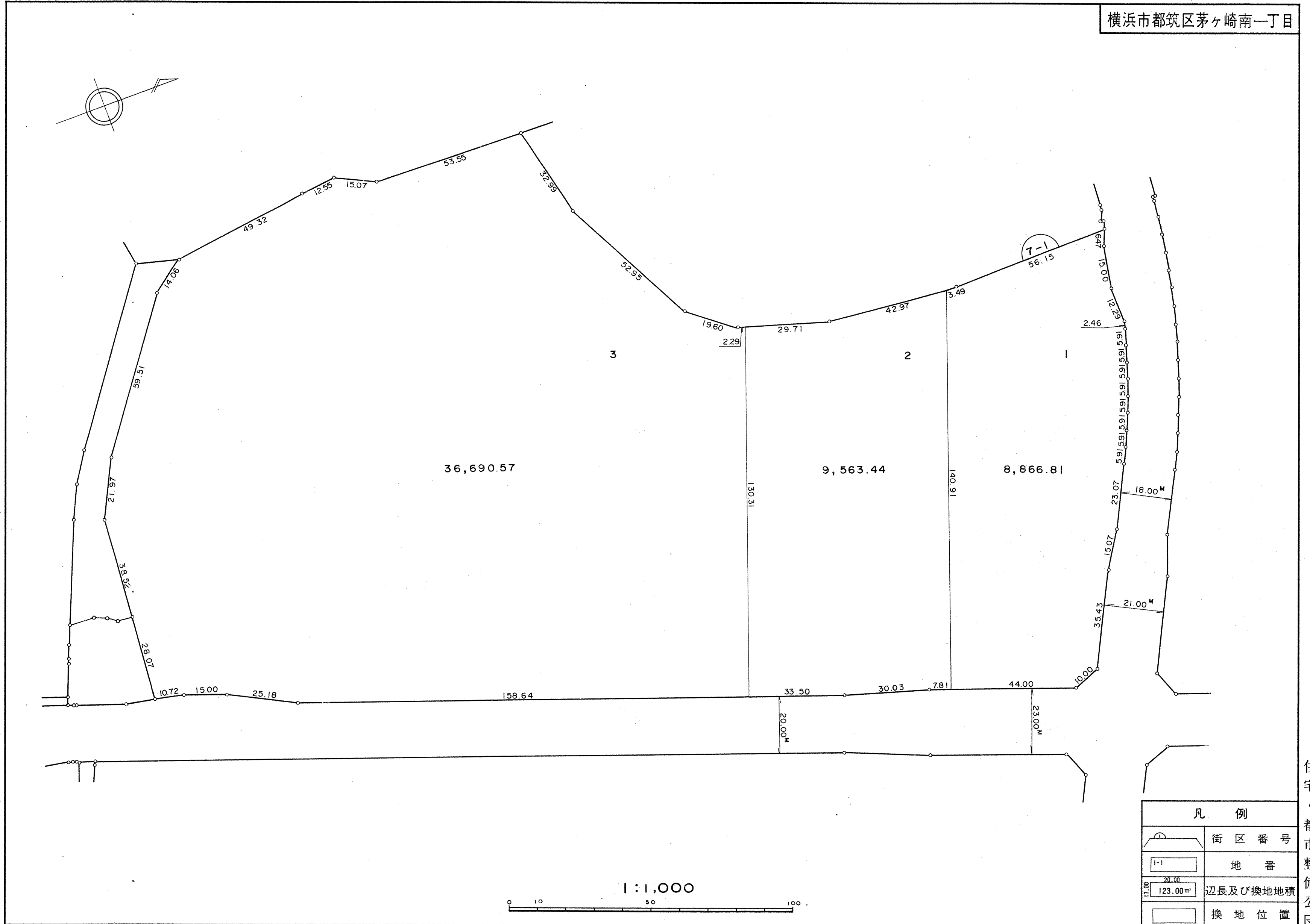
凡 例	
	街区番号
	地 番
	辺長及び換地地積
	換 地 位 置

住宅・都市整備公団

横浜北部新都市第二地区

土地区画整理事業

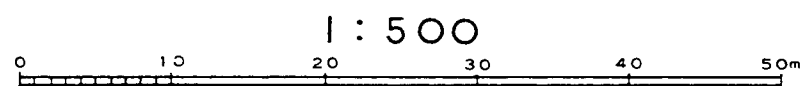
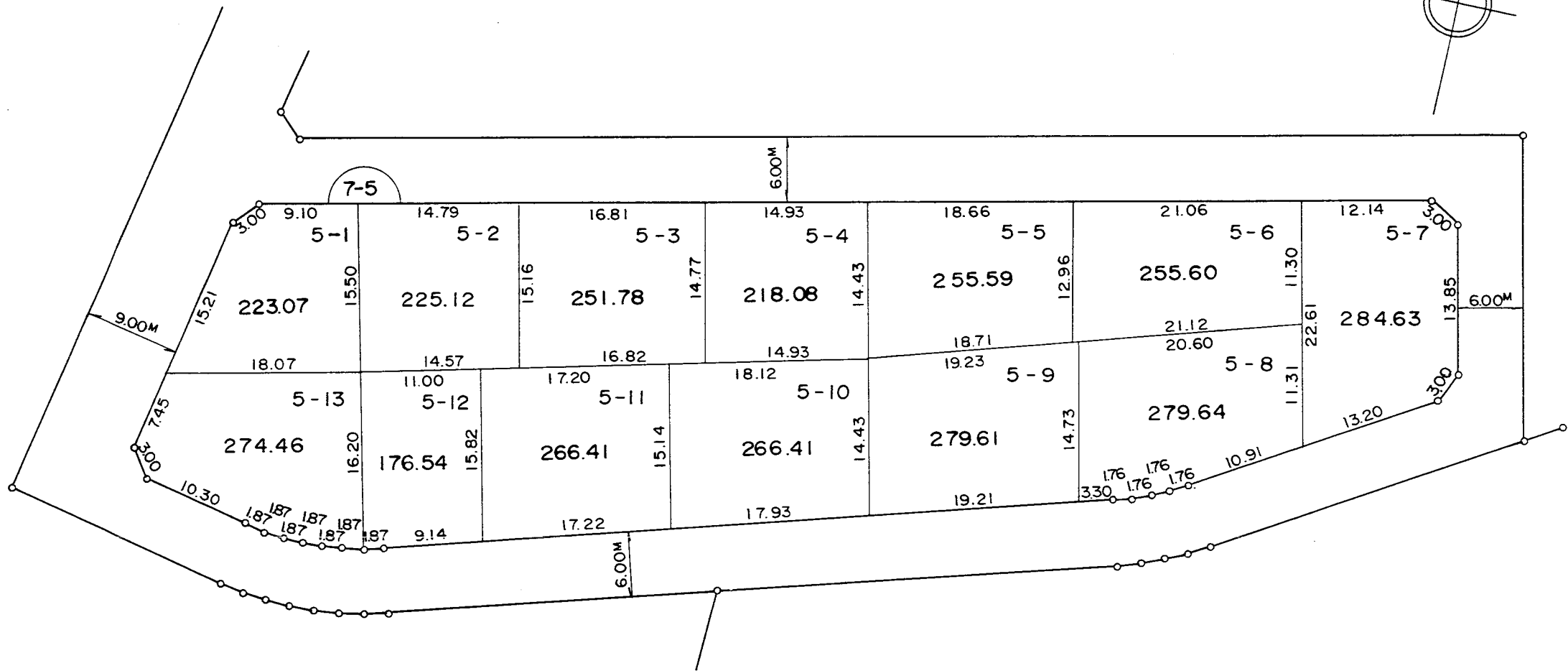
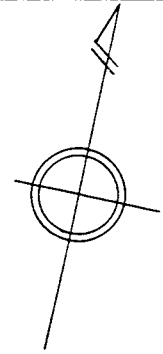
茅ヶ崎南一丁目



換地図

縮尺 五百分之一

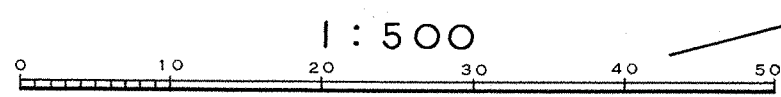
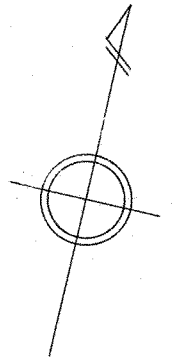
横浜市都筑区茅ヶ崎南一丁目



凡 例	
	街区番号
	地 番
	辺長及び換地地積
	換地位置

換地 図

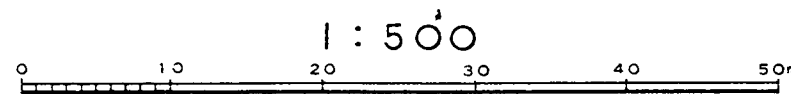
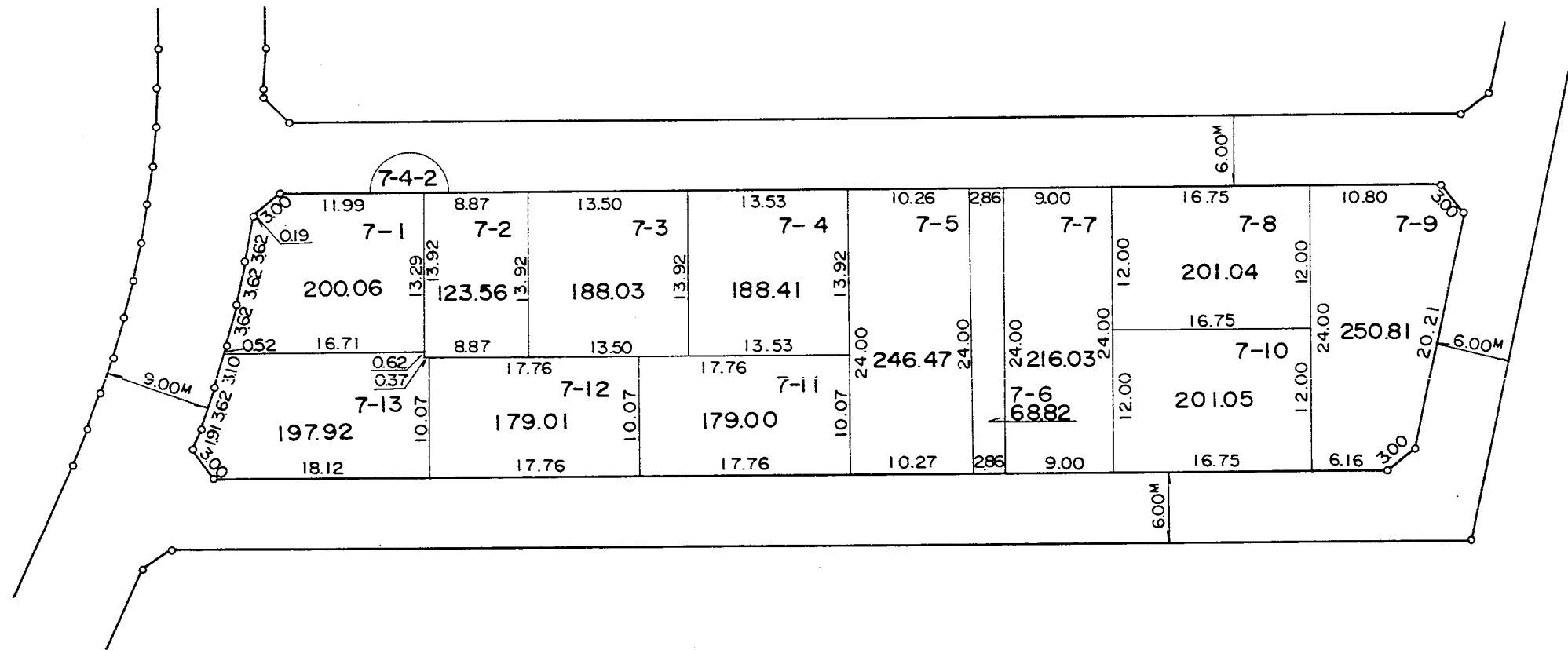
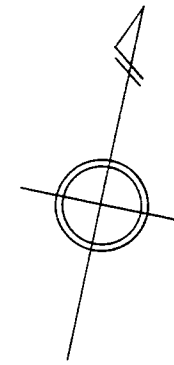
横浜市都筑区茅ヶ崎南一丁目



凡 例	
	街区番号
	地番
	辺長及び換地地積
	換地位置

住宅・都市整備公団

横浜市都筑区茅ヶ崎南一丁目

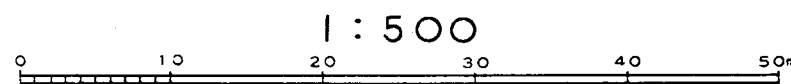
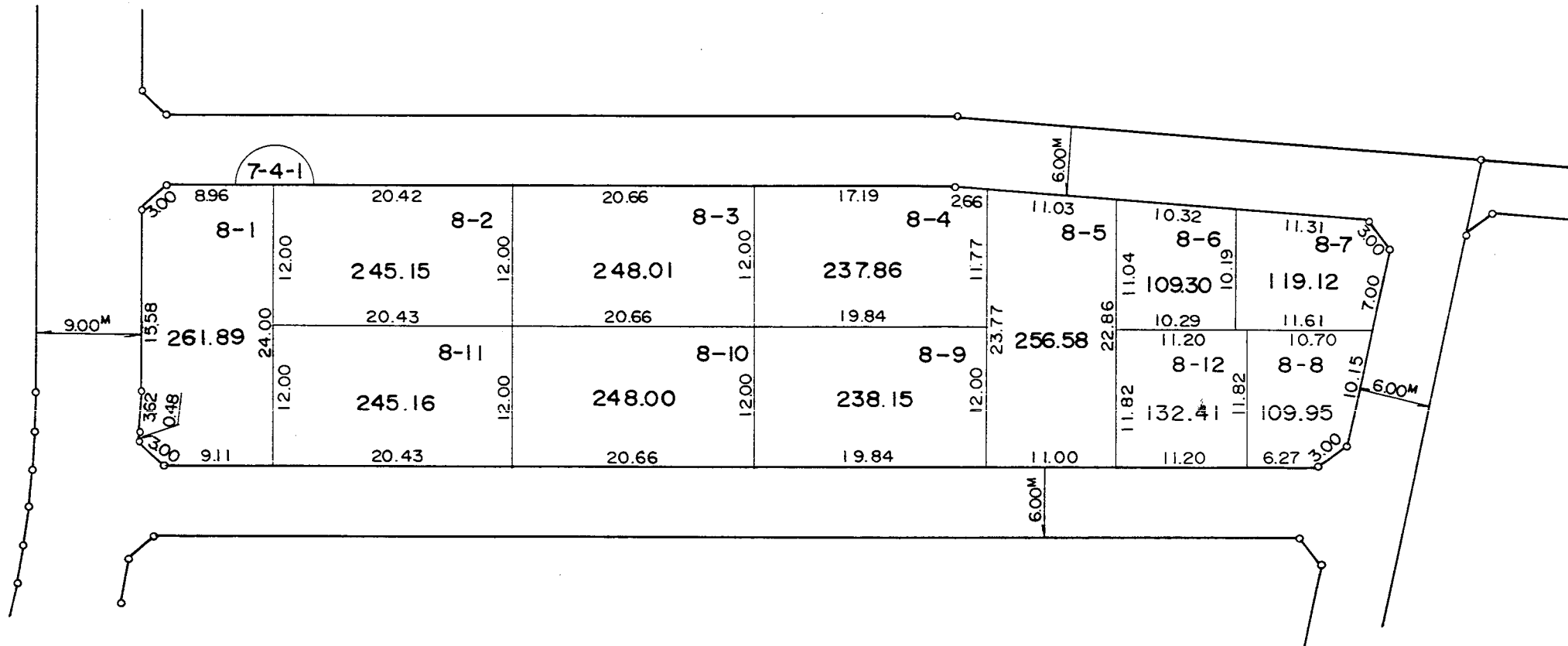
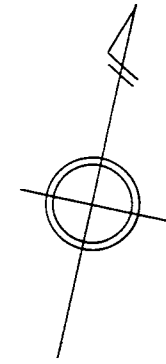


凡 例	
	街 区 番 号
	地 番
	辺長及び換地地積
	換 地 位 置

換 地 図

縮尺 五百分之一

横浜市都筑区茅ヶ崎南一丁目

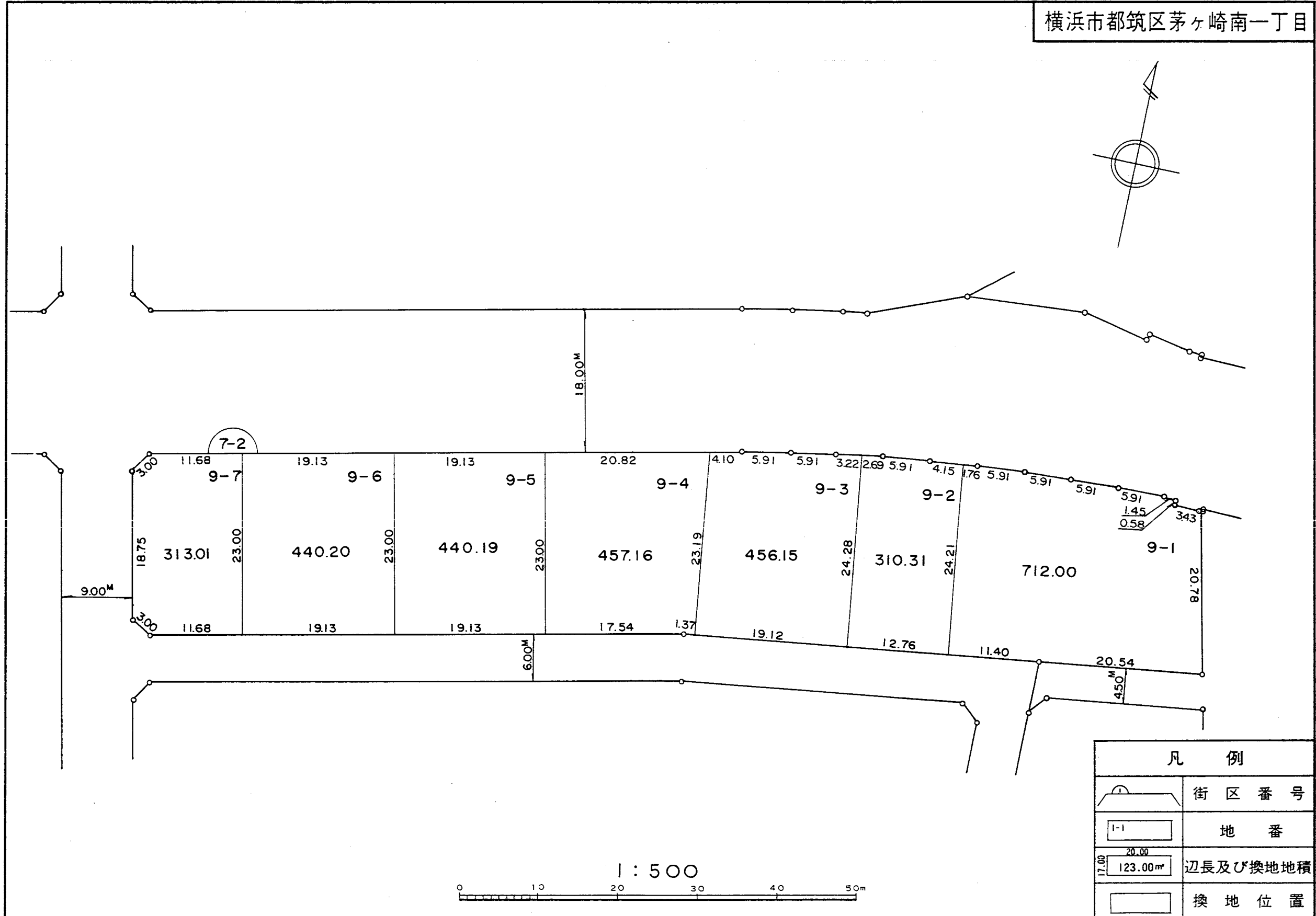
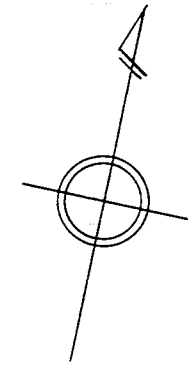


凡 例	
	街区番号
	地 番
	辺長及び換地地積
	換 地 位 置

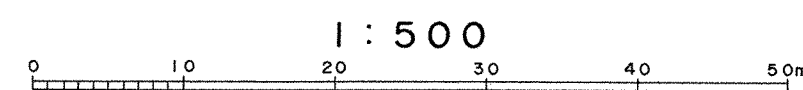
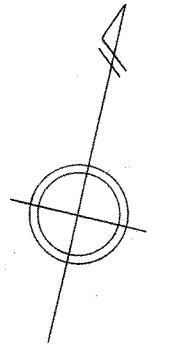
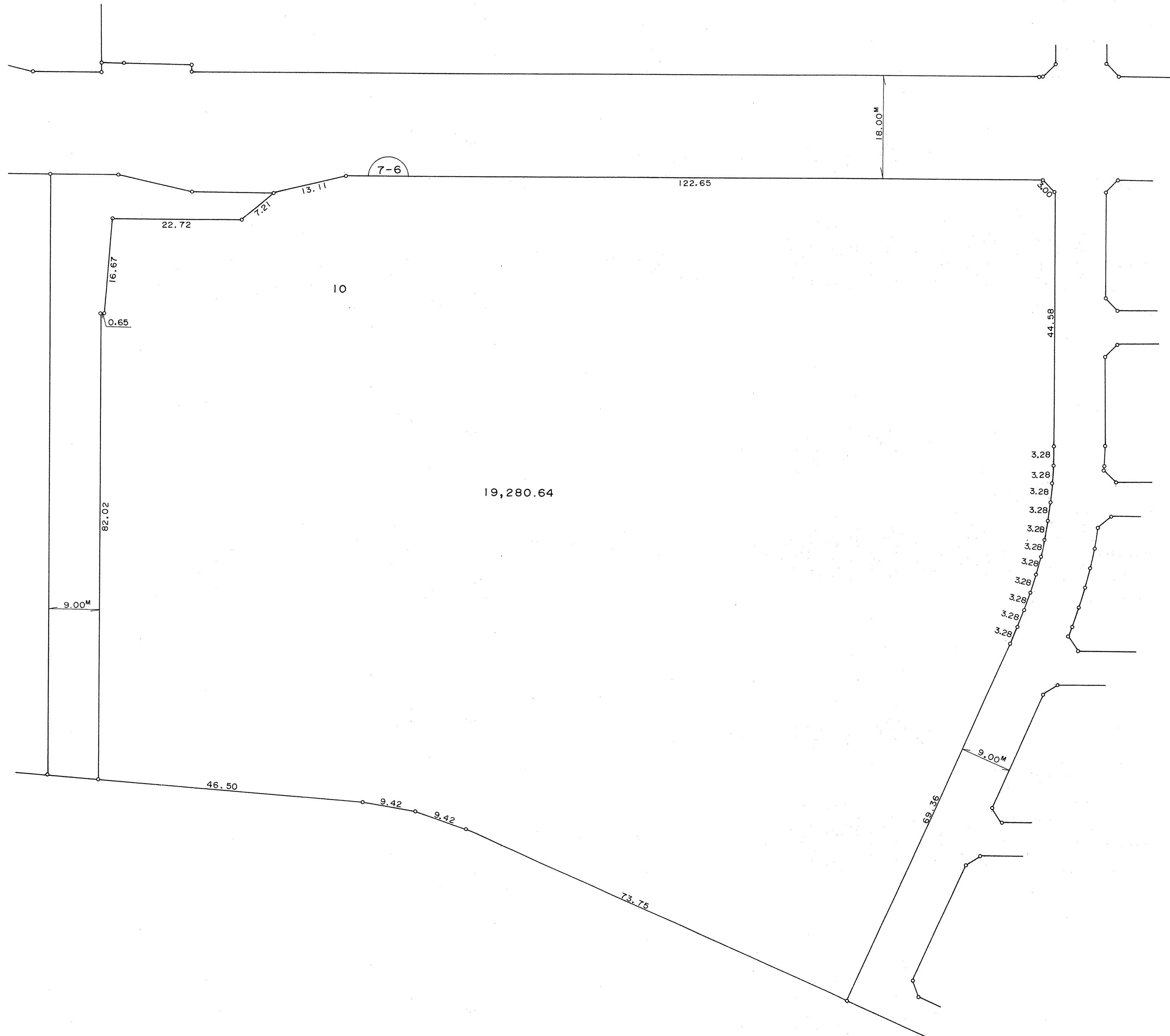
換地 図

縮尺 五百分之一

横浜市都筑区茅ヶ崎南一丁目

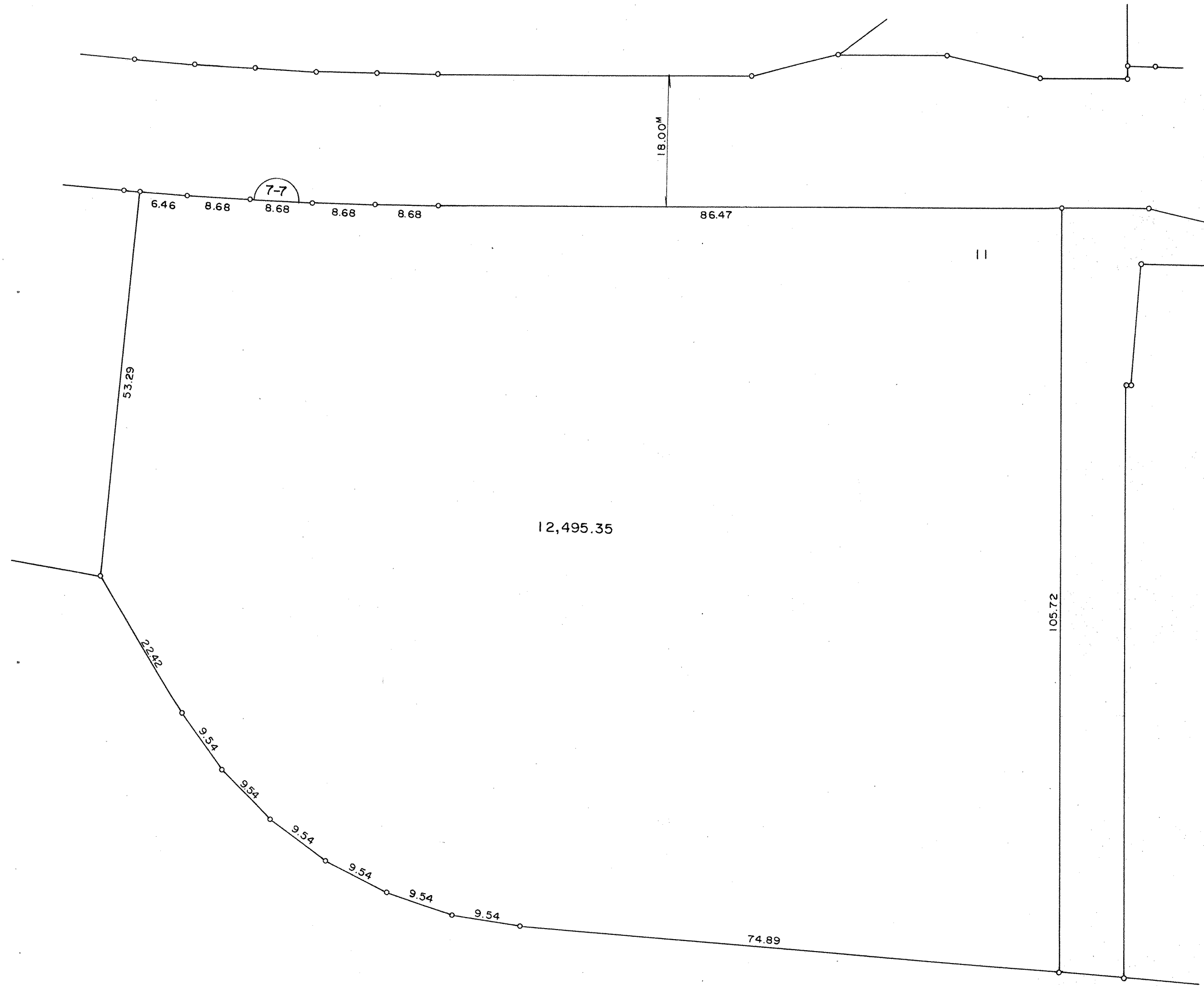
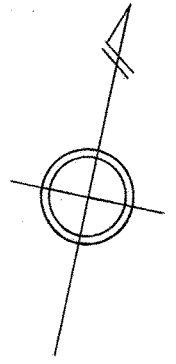


住宅・都市整備公団



凡 例	
	街区番号
	地番
	辺長及び換地地積
	換地位置

横浜市都筑区茅ヶ崎南一丁目



12,495.35

1 : 500

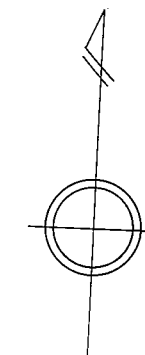
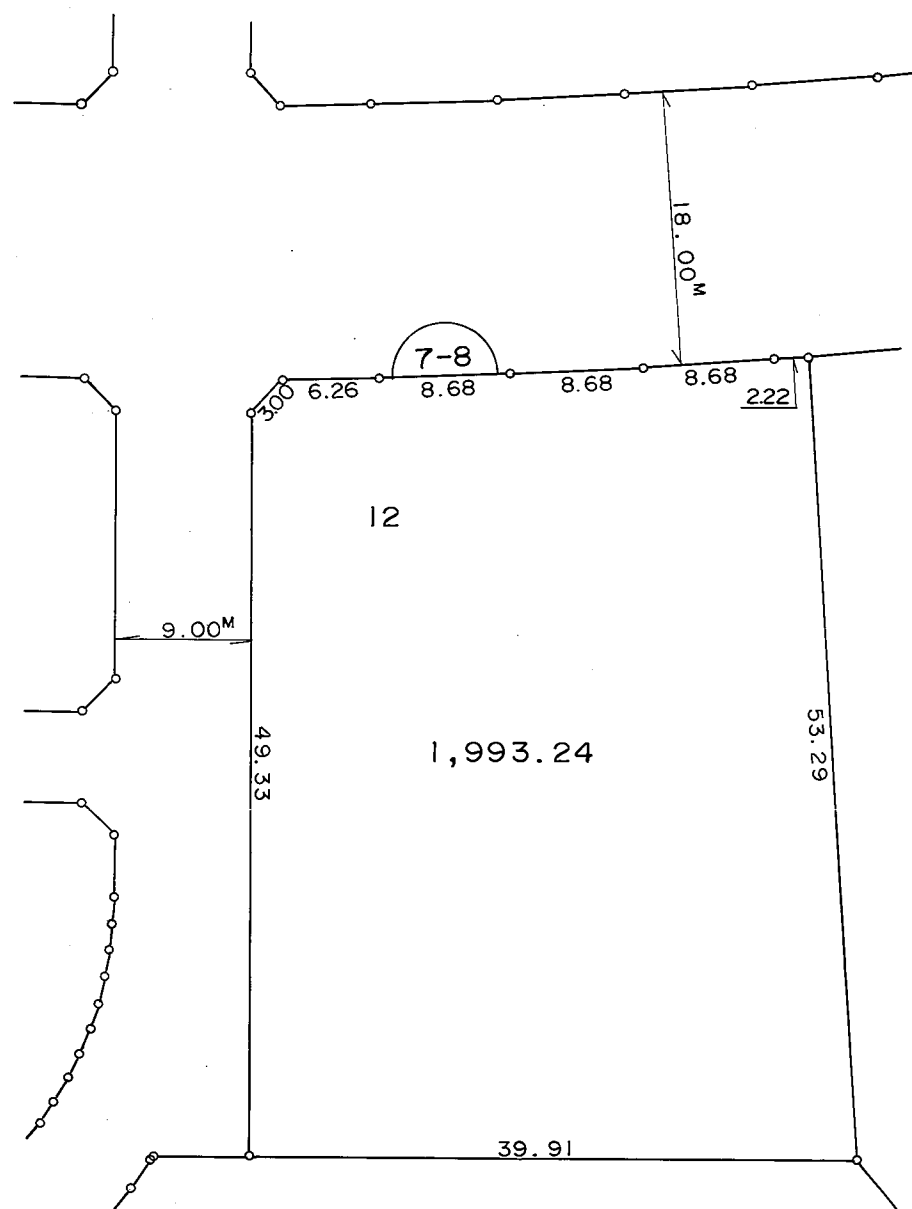


凡 例	
	街 区 番 号
	地 番
	辺長及び換地地積
	換 地 位 置

換 地 図

縮尺 五百分之一

横浜市都筑区茅ヶ崎南一丁目



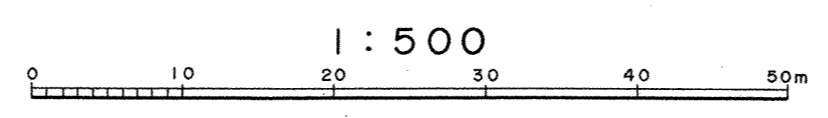
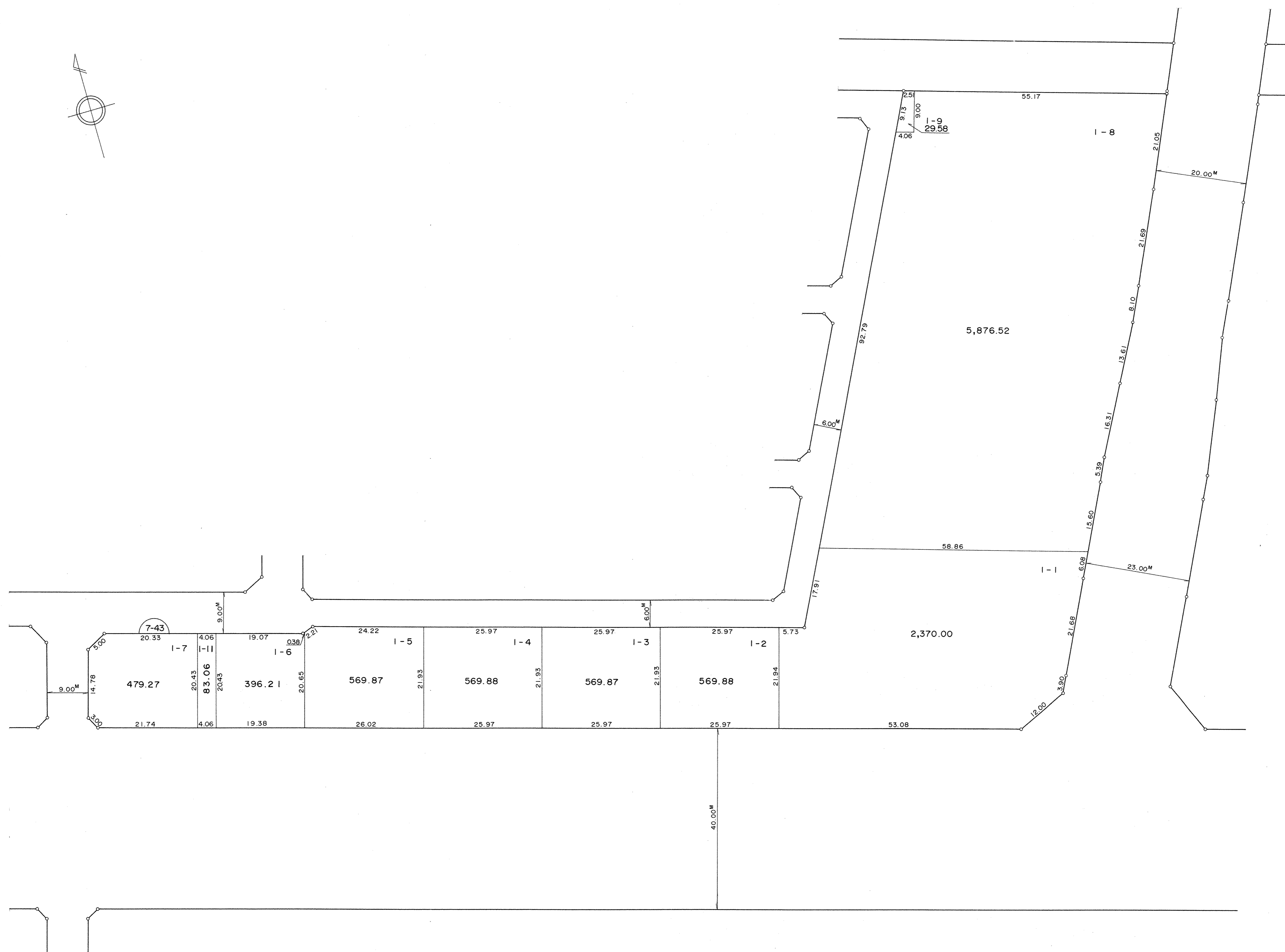
1 : 500



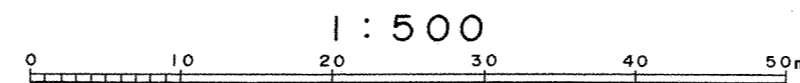
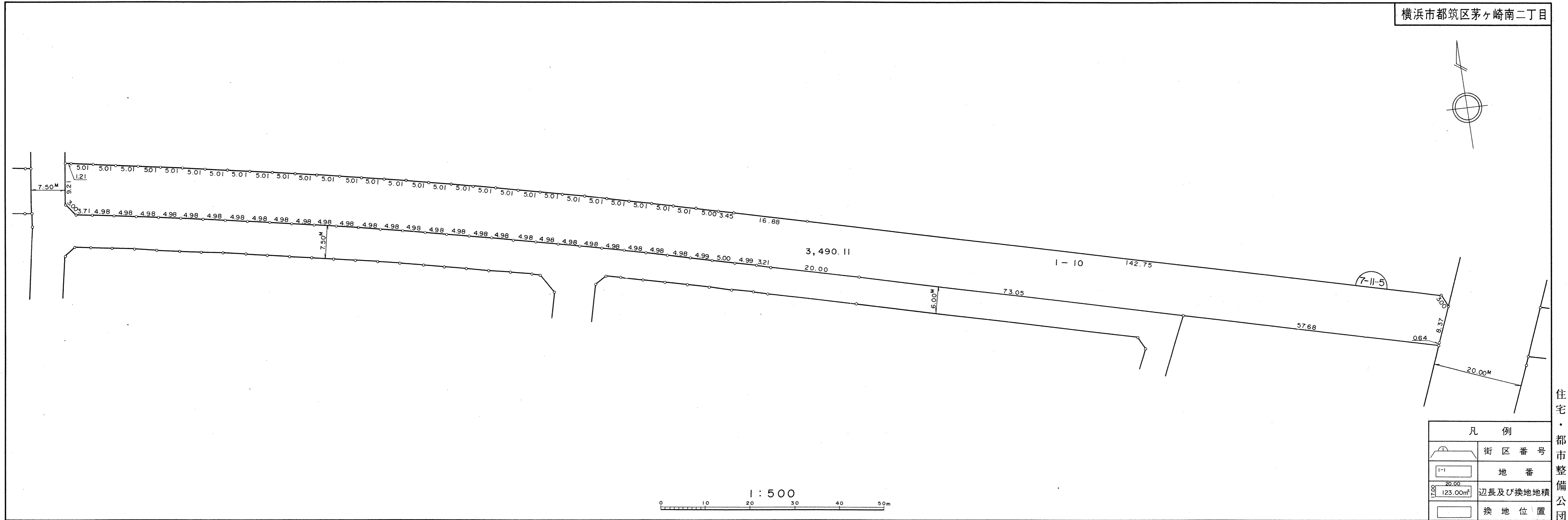
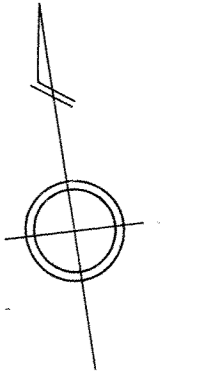
凡 例	
	街区番号
	地 番
	辺長及び換地地積
	換 地 位 置

横浜北部新都市第二地区
土地区画整理事業

茅ヶ崎南二丁目



凡 例	
	街区番号
	地番
	辺長及び交換地積
	換地位置

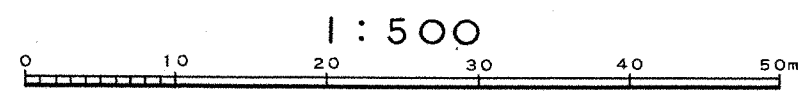
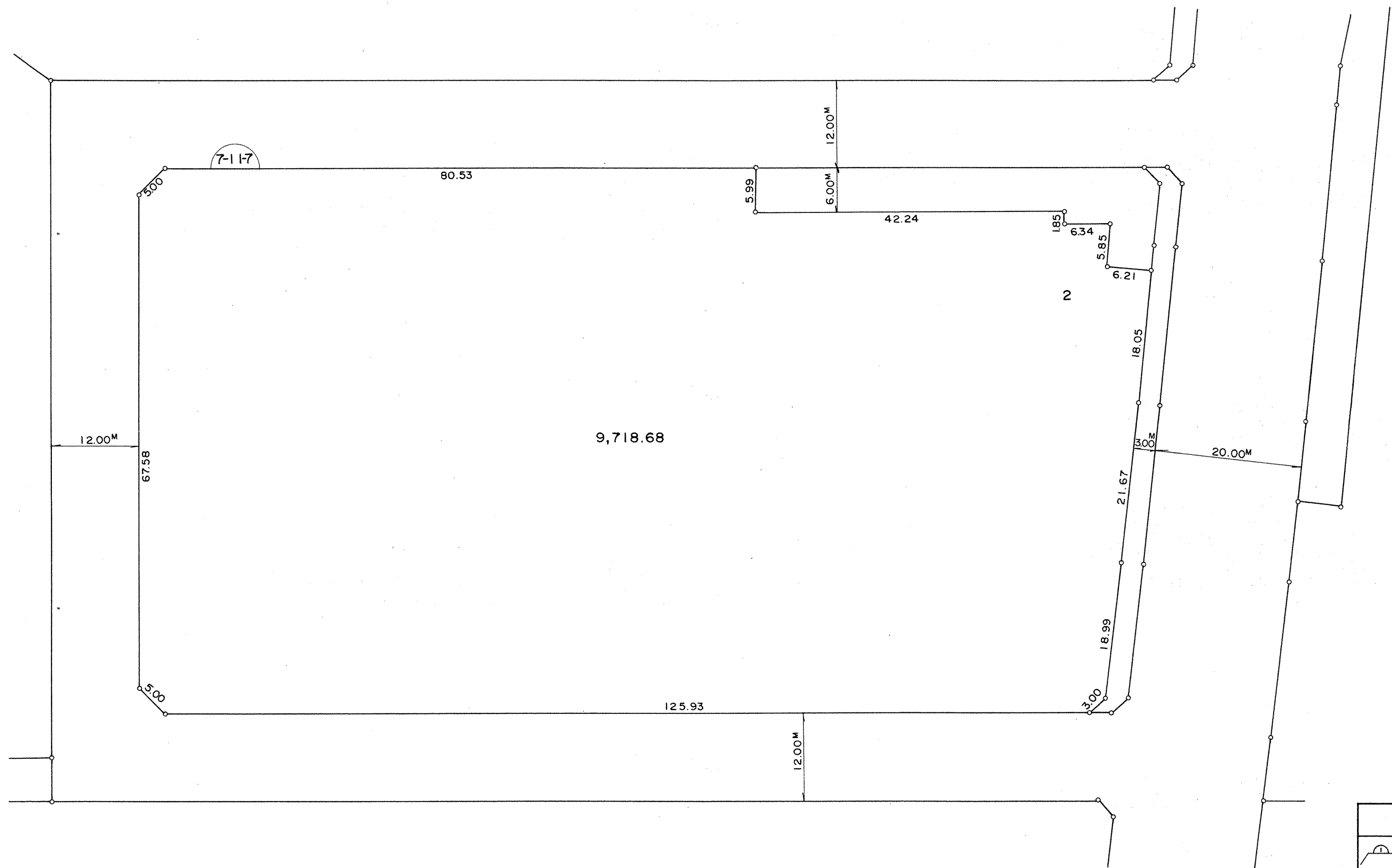
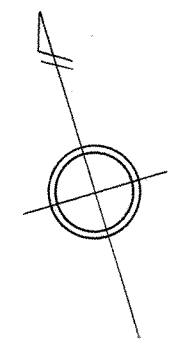


凡 例	
	街区番号
	地番
	辺長及び換地地積
	換地位置

換地図

縮尺 五百分之一

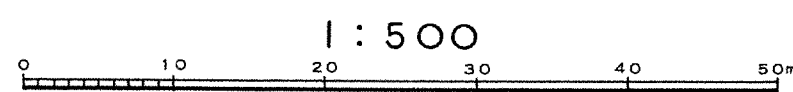
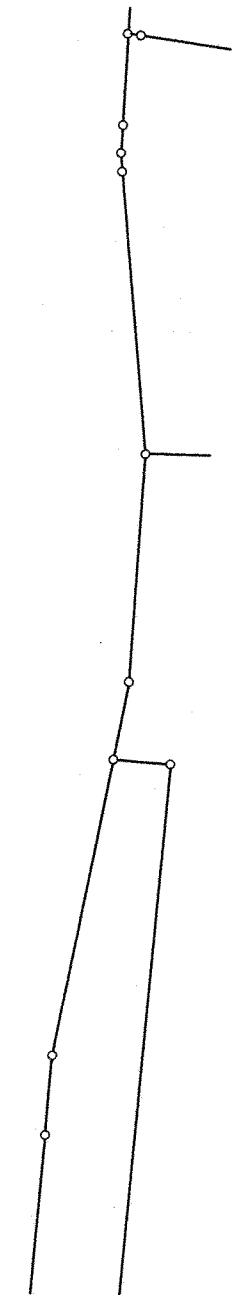
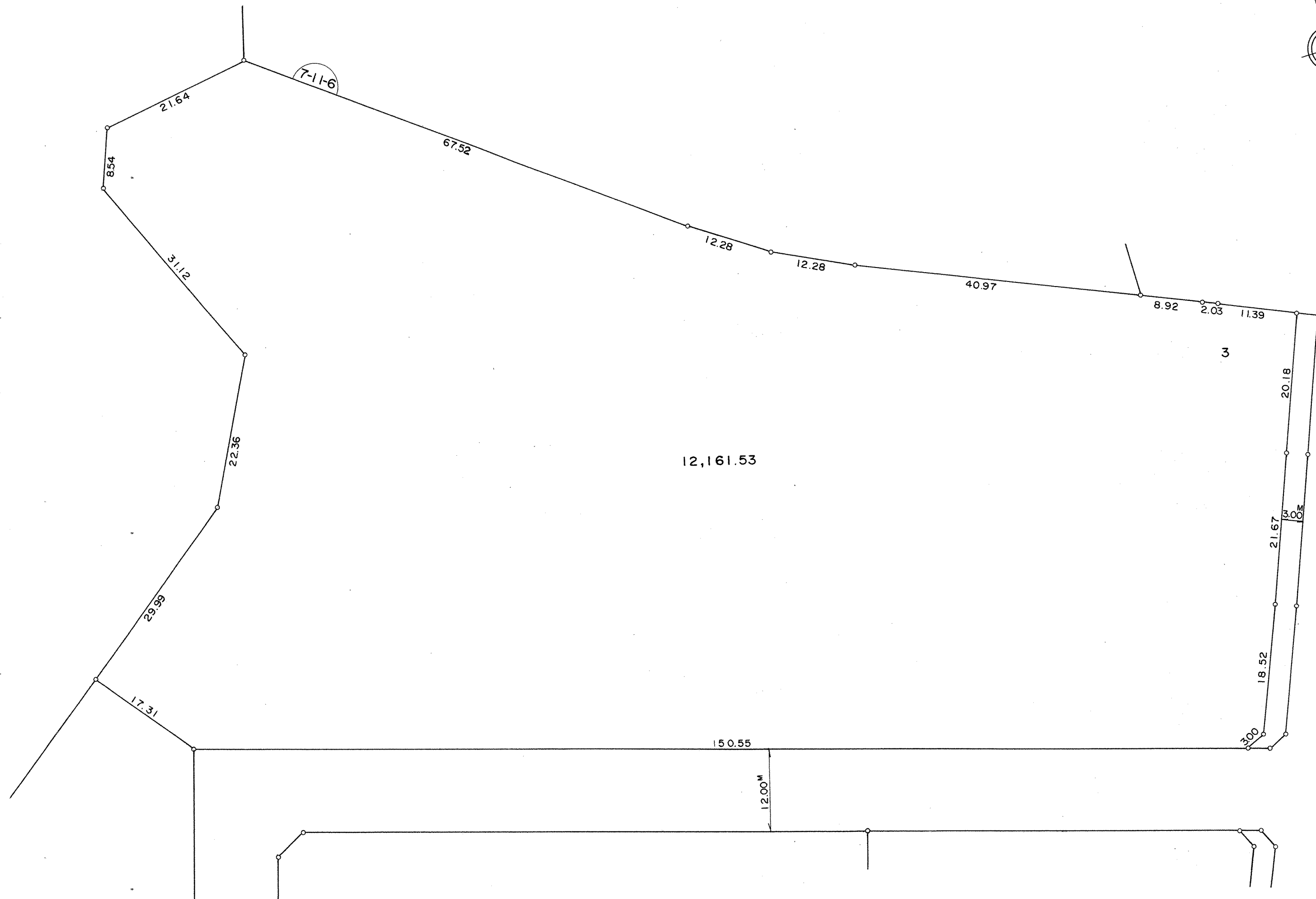
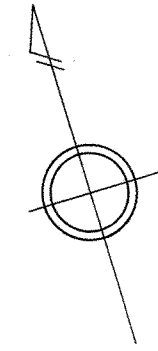
横浜市都筑区茅ヶ崎南二丁目



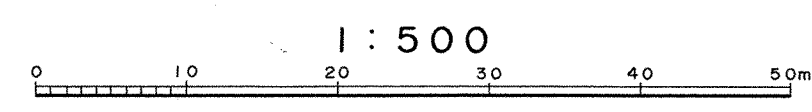
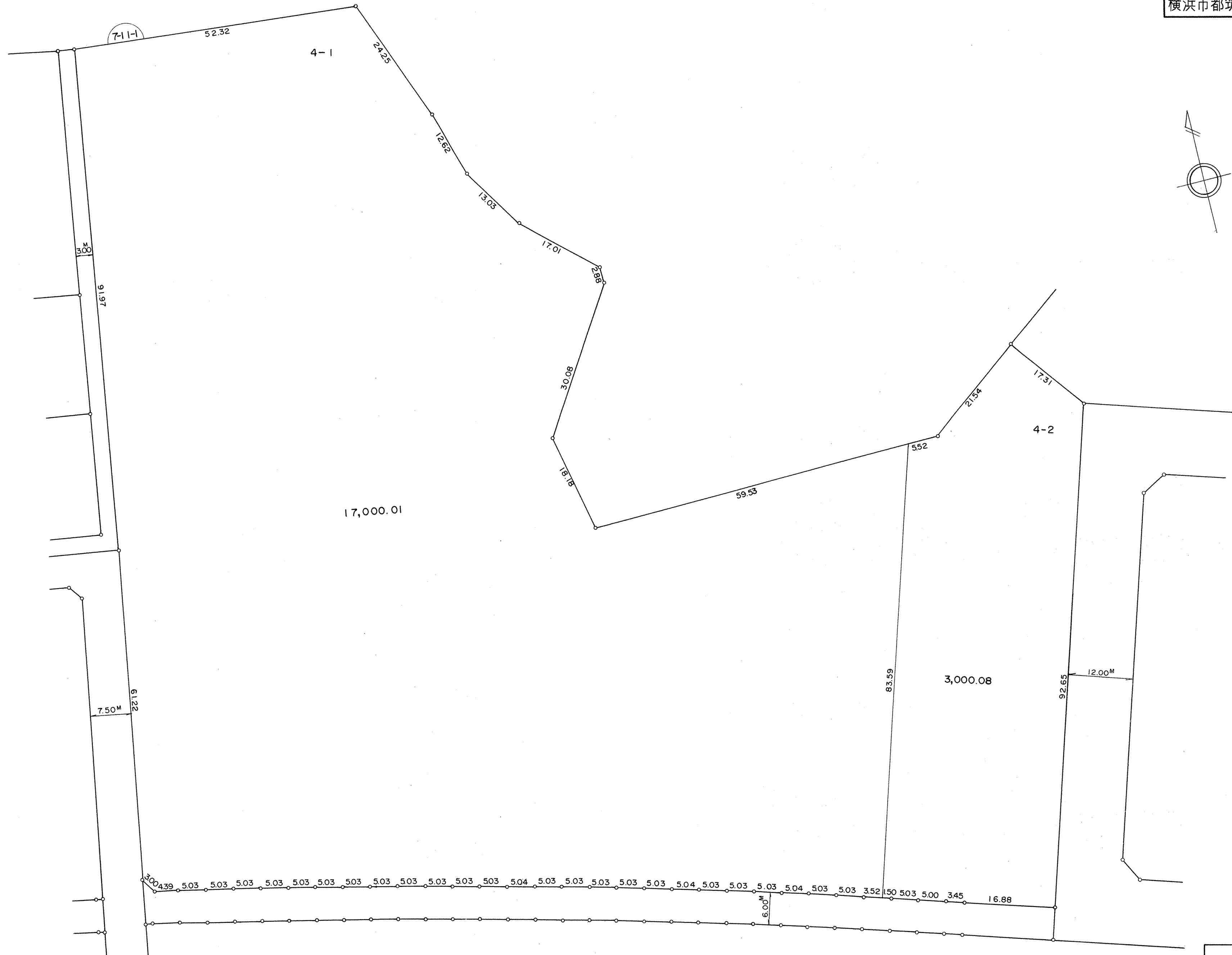
凡 例	
	街区番号
	地番
	辺長及び換地地積
	換地位置

住宅・都市整備公団

横浜市都筑区茅ヶ崎南二丁目

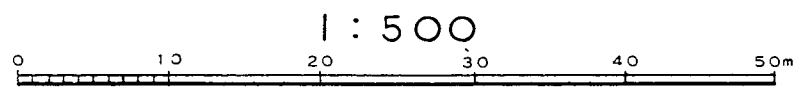
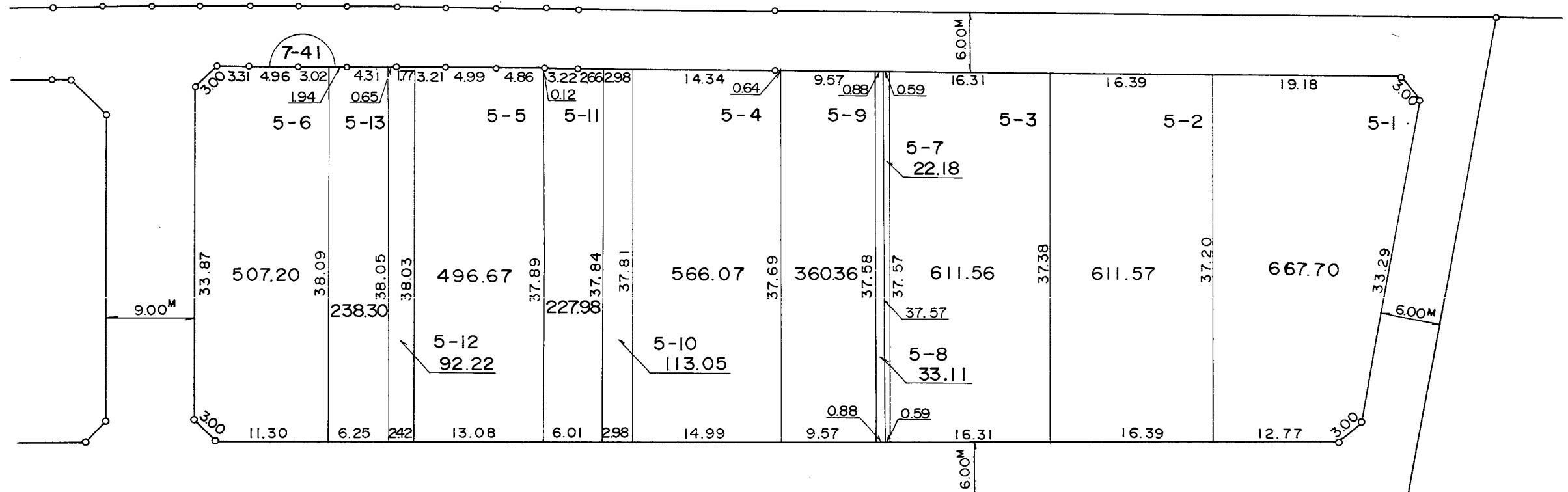
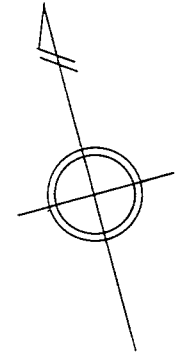


凡 例	
	街区番号
	地番
	辺長及び換地地積
	換地位置



凡 例	
	街区番号
	地番
	辺長及び換地地積
	換地位置

横浜市都筑区茅ヶ崎南二丁目

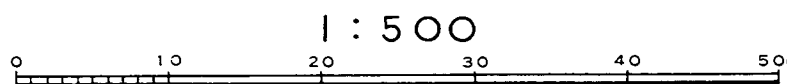
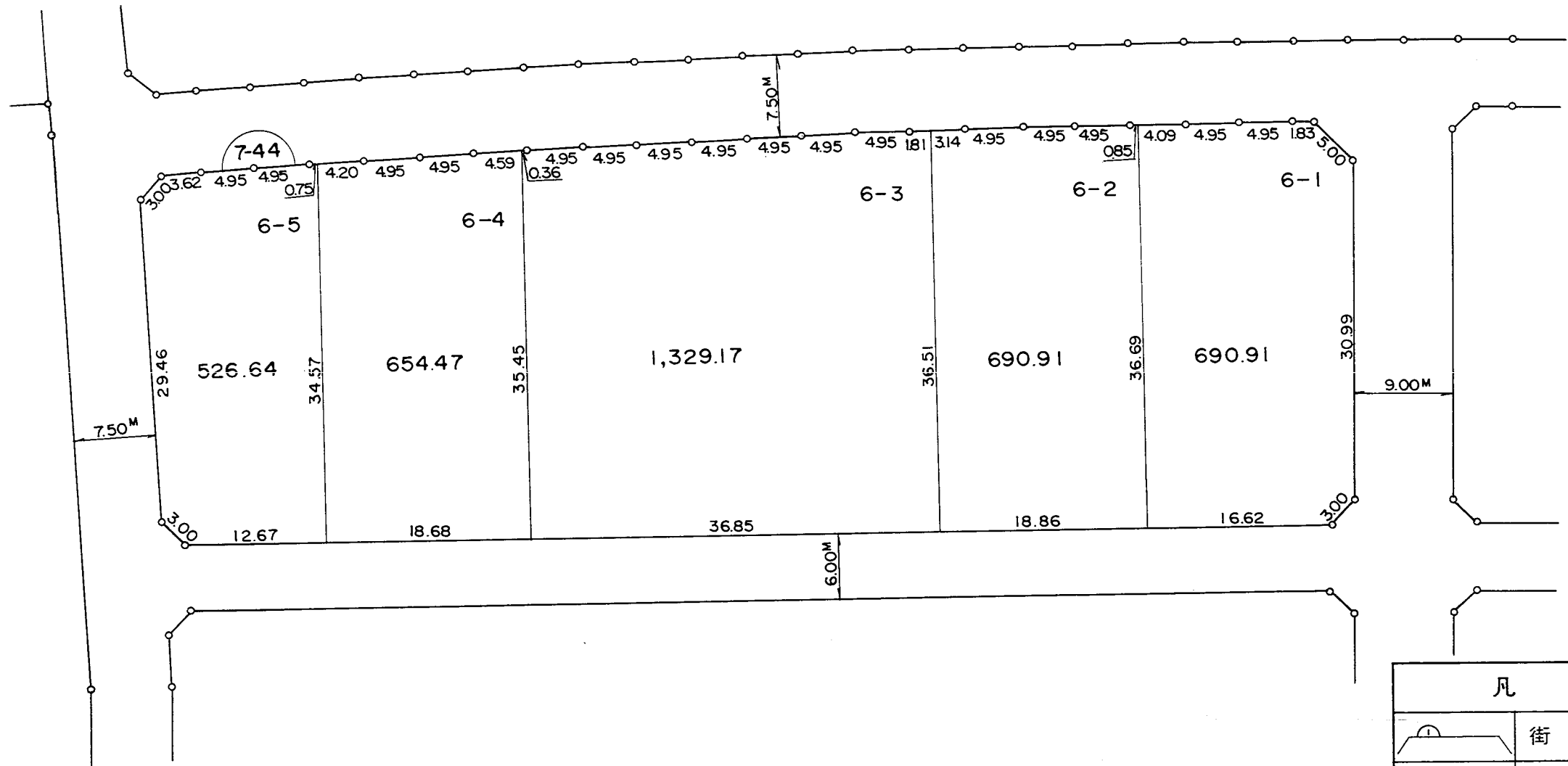
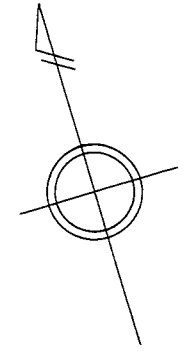


1 : 500

凡 例	
	街区番号
	地番
	辺長及び換地地積
	換地位置

住宅・都市整備公団

横浜市都筑区茅ヶ崎南二丁目

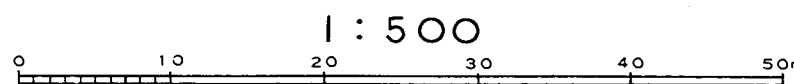
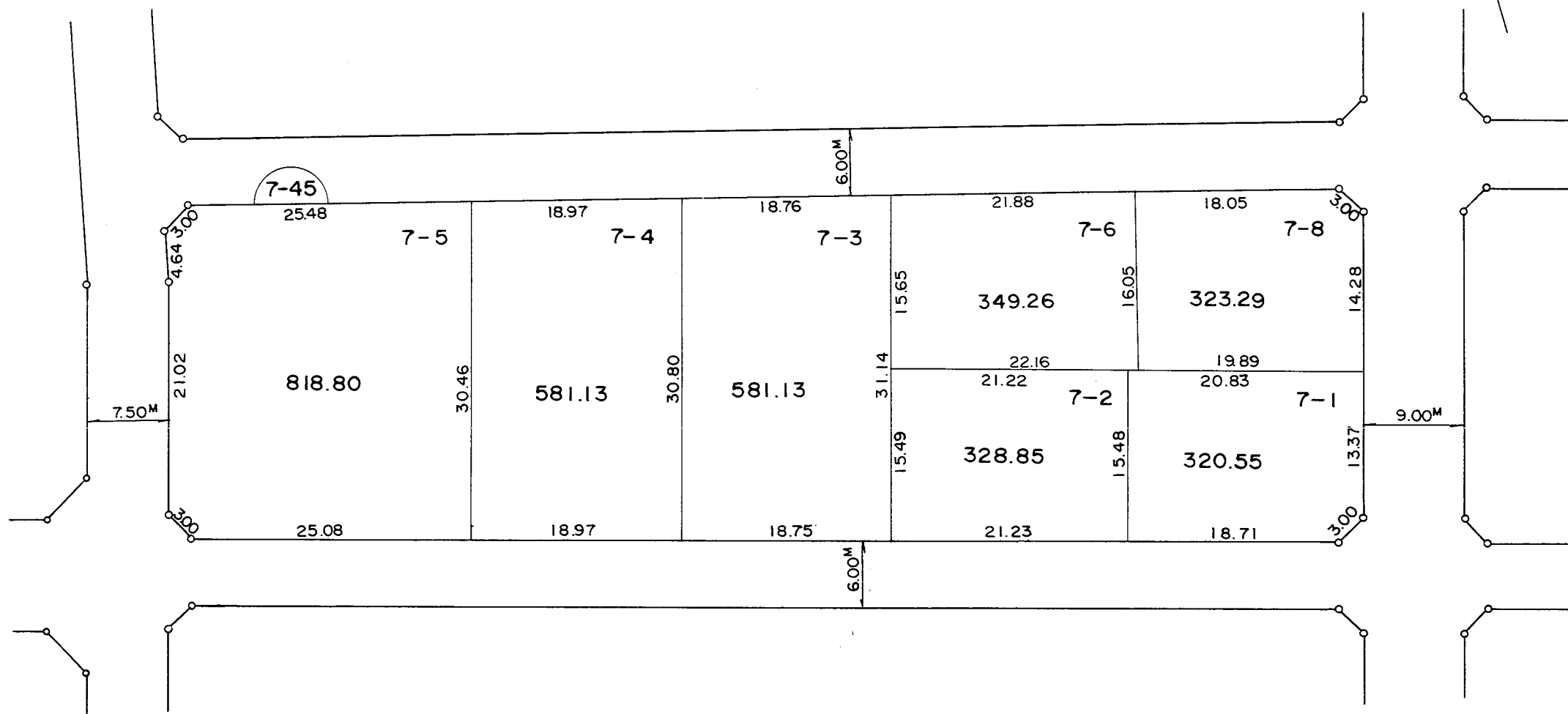
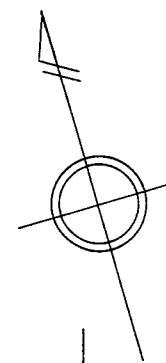


凡 例	
	街区番号
	地番
	辺長及び換地地積
	換地位置

換 地 図

縮尺 五百分之一

横浜市都筑区茅ヶ崎南二丁目



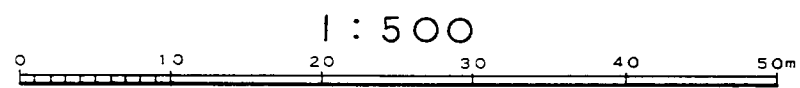
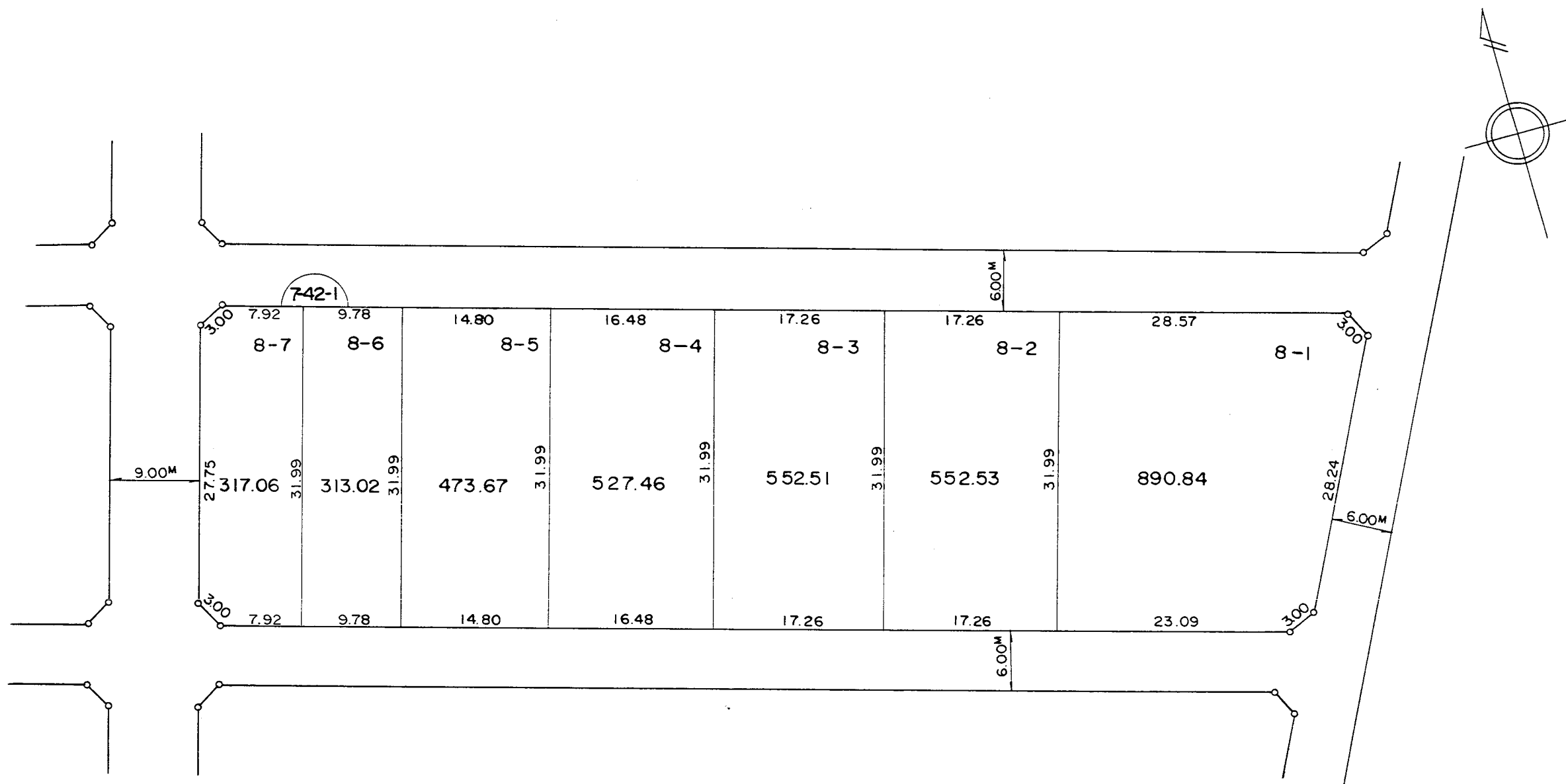
凡 例	
	街 区 番 号
	地 番
	辺長及び換地地積
	換 地 位 置

住宅・都市整備公団

換地 図

縮尺 五百分之一

横浜市都筑区茅ヶ崎南二丁目



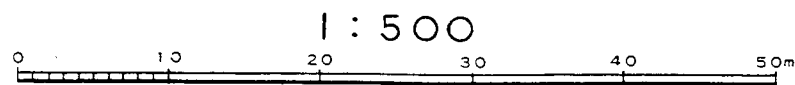
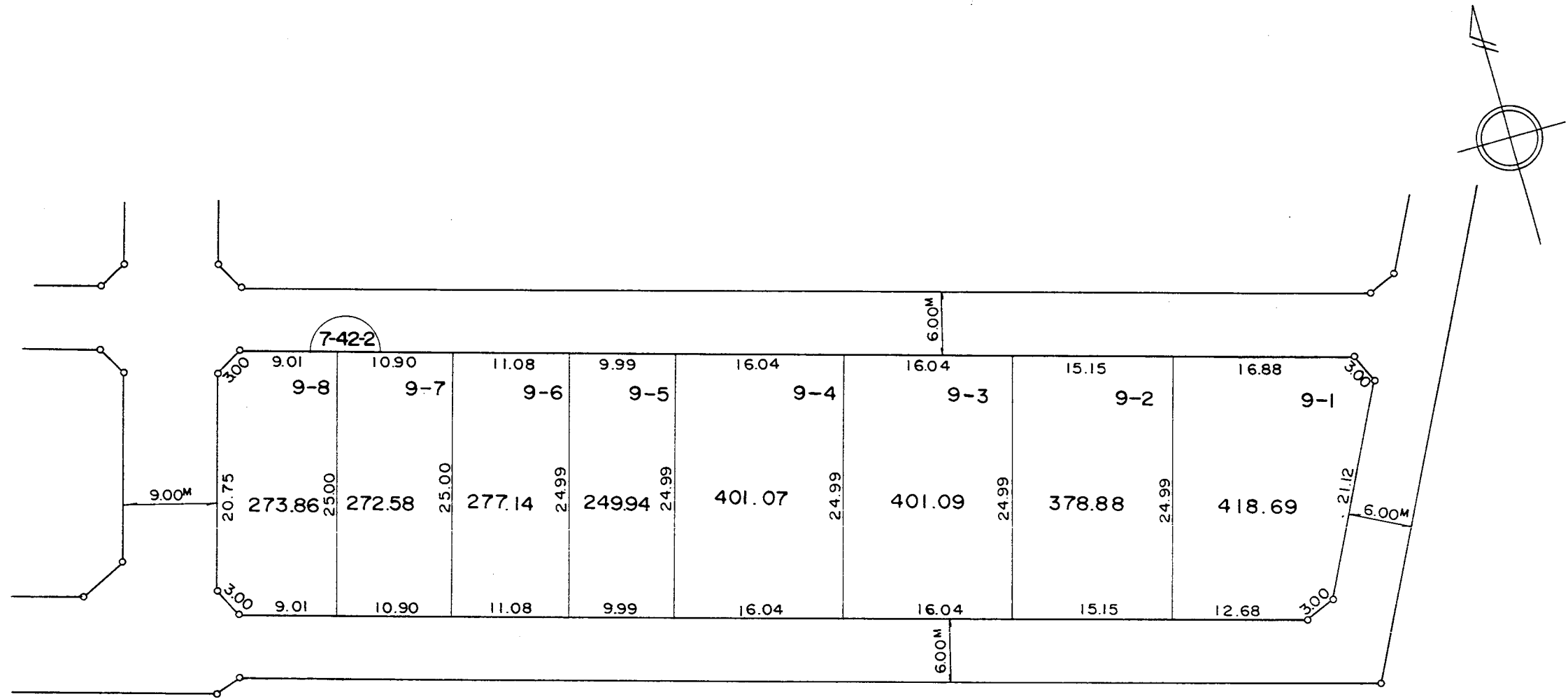
凡 例	
	街区番号
	地番
	辺長及び換地地積
	換地位置

住宅・都市整備公団

換地 図

縮尺 五百分之一

横浜市都筑区茅ヶ崎南二丁目



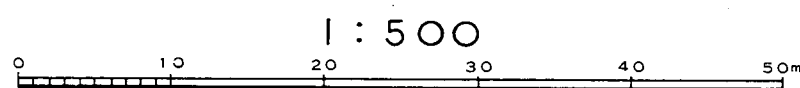
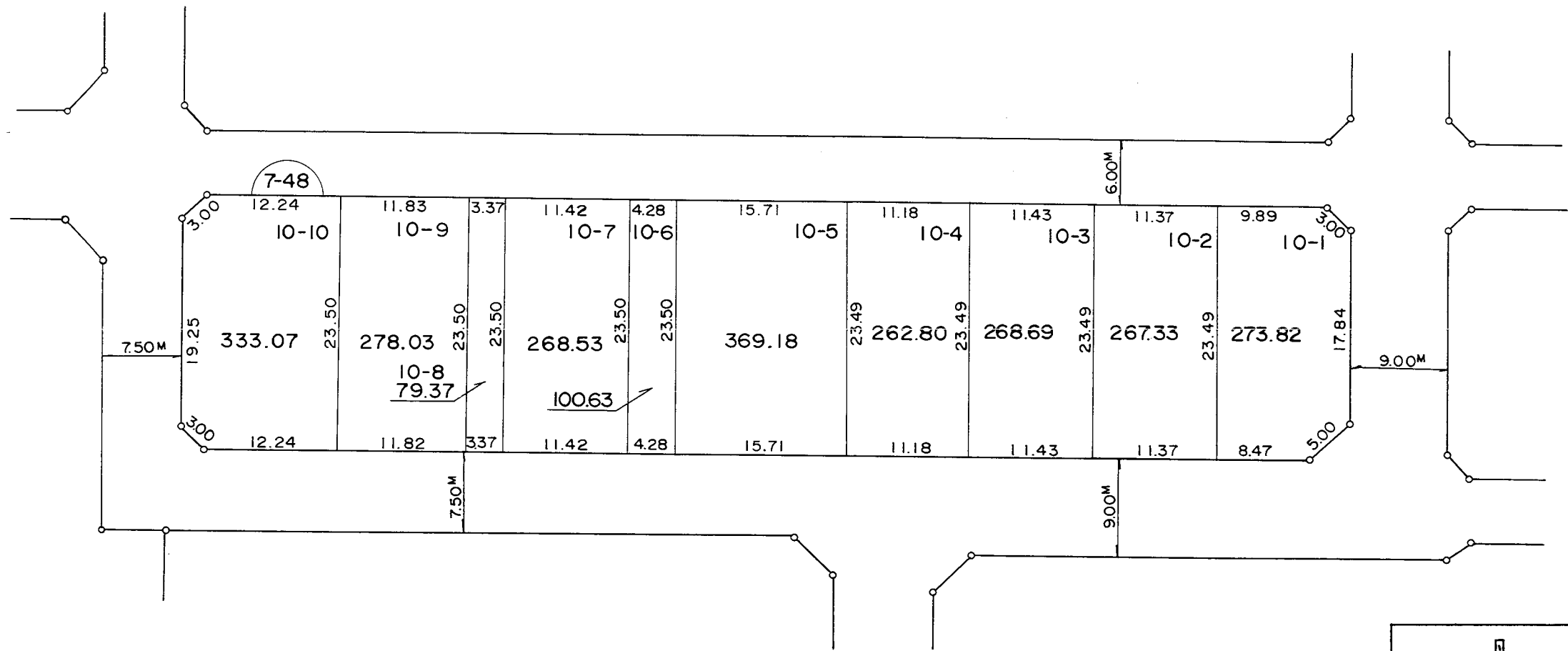
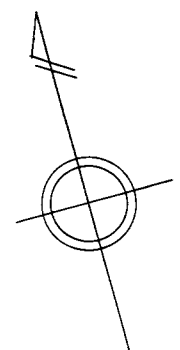
1 : 500

凡 例	
	街区番号
	地番
	辺長及び換地地積
	換地位置

換 地 図

縮尺 五百分之一

横浜市都筑区茅ヶ崎南二丁目

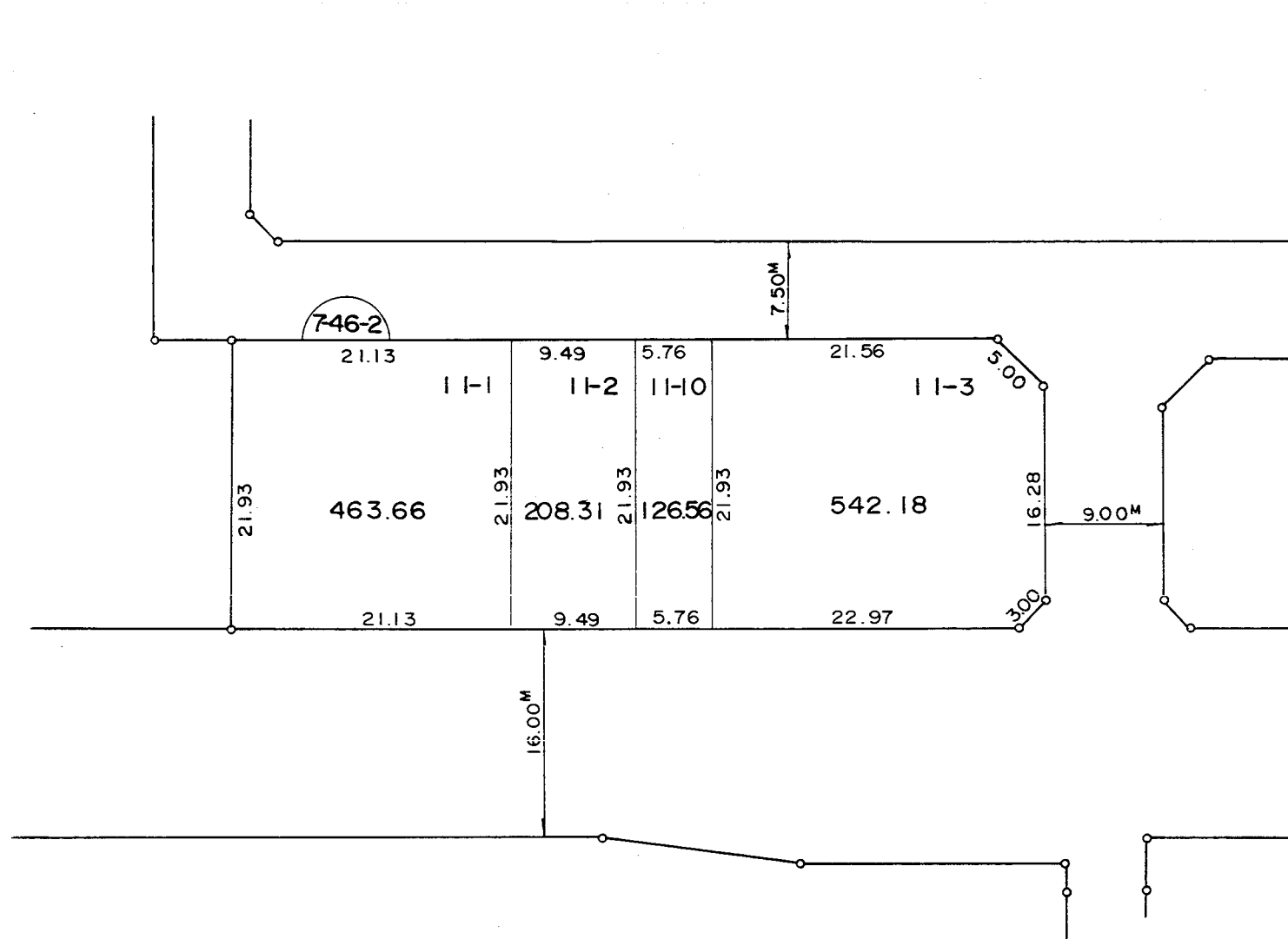


凡 例	
	街区番号
	地番
	辺長及び換地地積
	換地位置

住宅・都市整備公団

換地 図

横浜市都筑区茅ヶ崎南二丁目

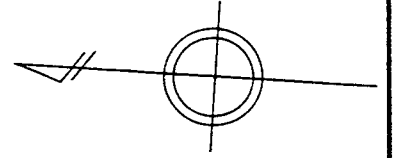


1 : 500




凡 例	
	街区番号
	地番
	辺長及び換地地積
	換地位置

横浜市都筑区茅ヶ崎南二丁目



1 : 500

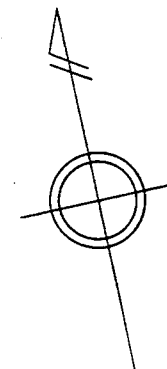
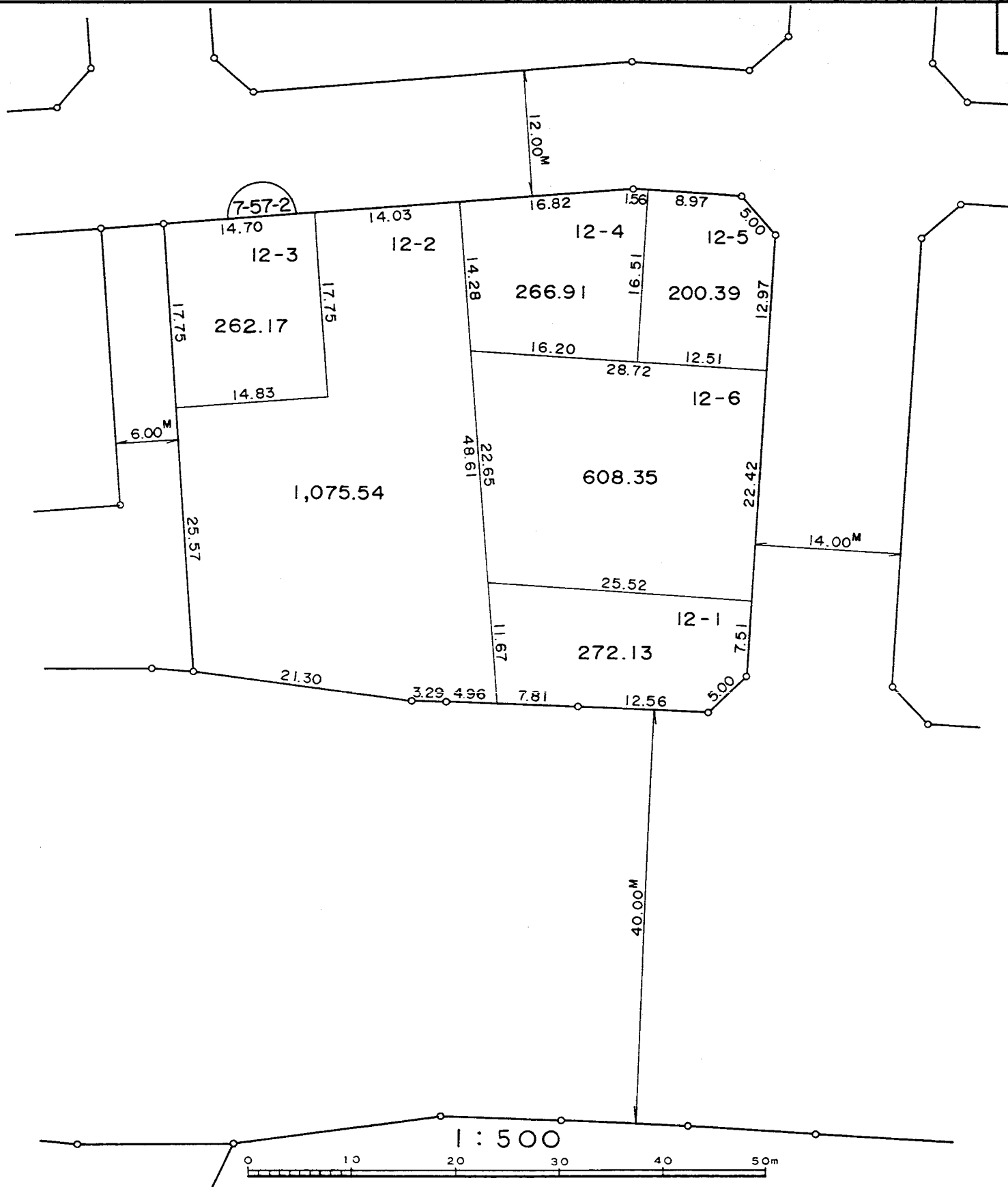


凡 例	
	街区番号
	地番
	辺長及び換地地積
	換地位置

換地 図

縮尺 五百分之一

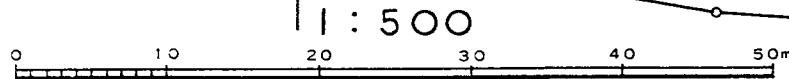
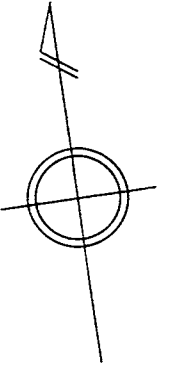
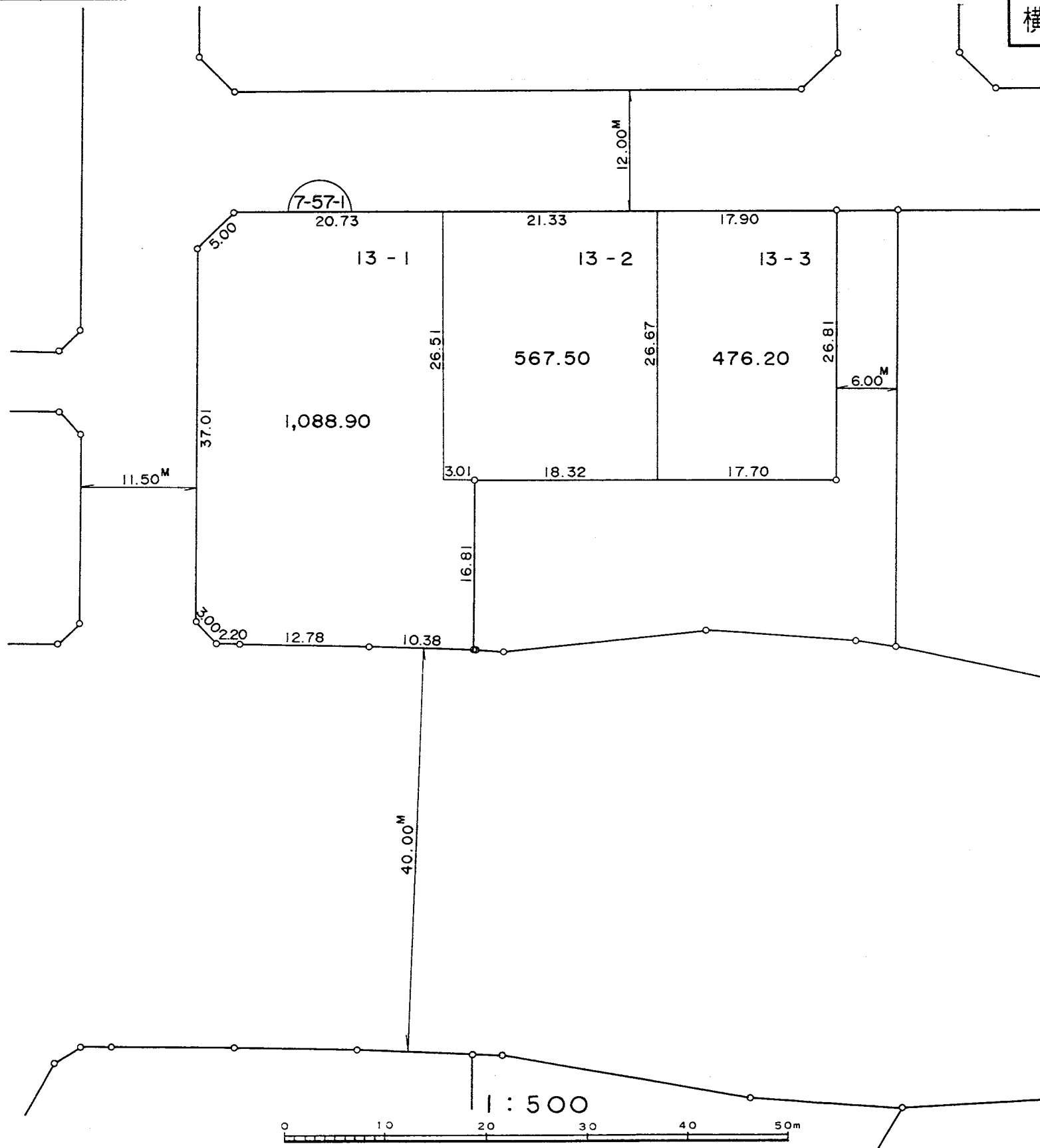
横浜市都筑区茅ヶ崎南二丁目



凡 例	
	街区番号
	地 番
	辺長及び換地地積
	換地位置

換地 図

横浜市都筑区茅ヶ崎南二丁目

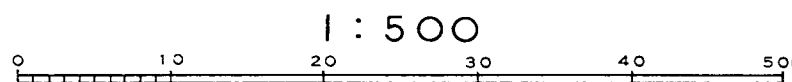
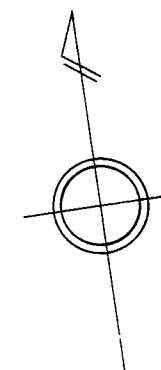
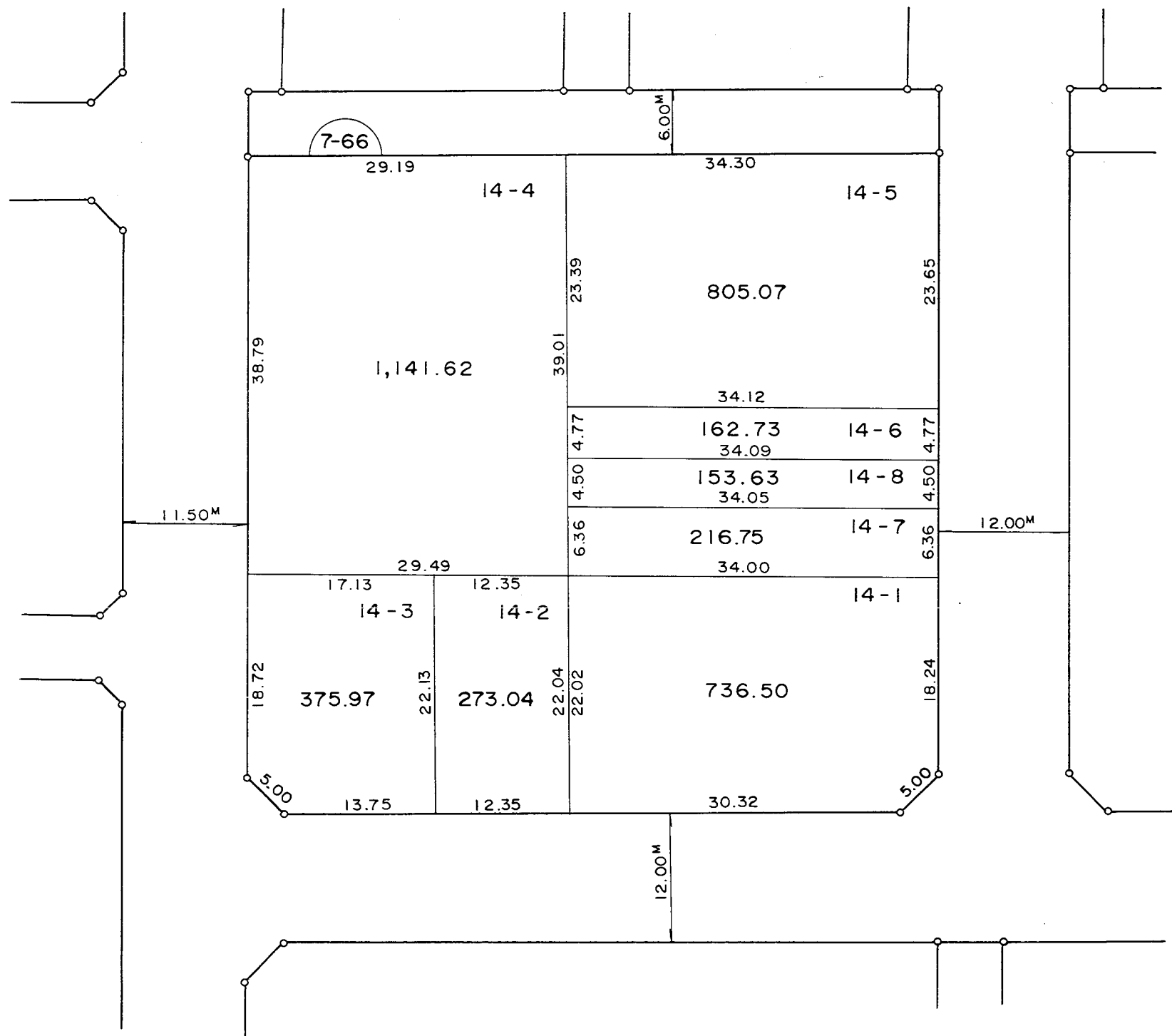


1 : 500

凡 例	
	街区番号
	地番
	辺長及び換地地積
	換地位置

換地図

横浜市都筑区茅ヶ崎南二丁目

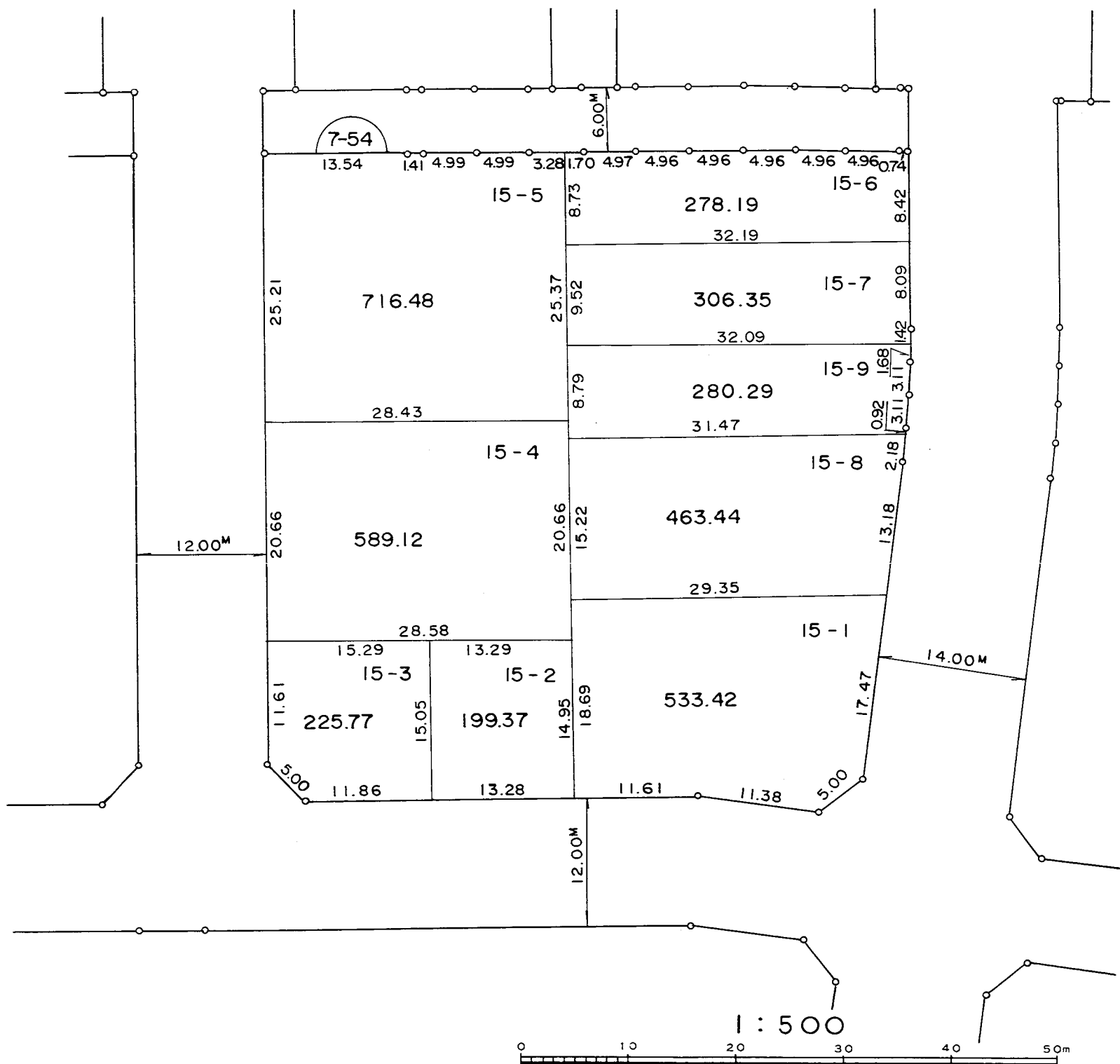


凡 例	
	街区番号
	地番
	辺長及び換地地積
	換地位置

換 地 図

縮尺 五百分之一

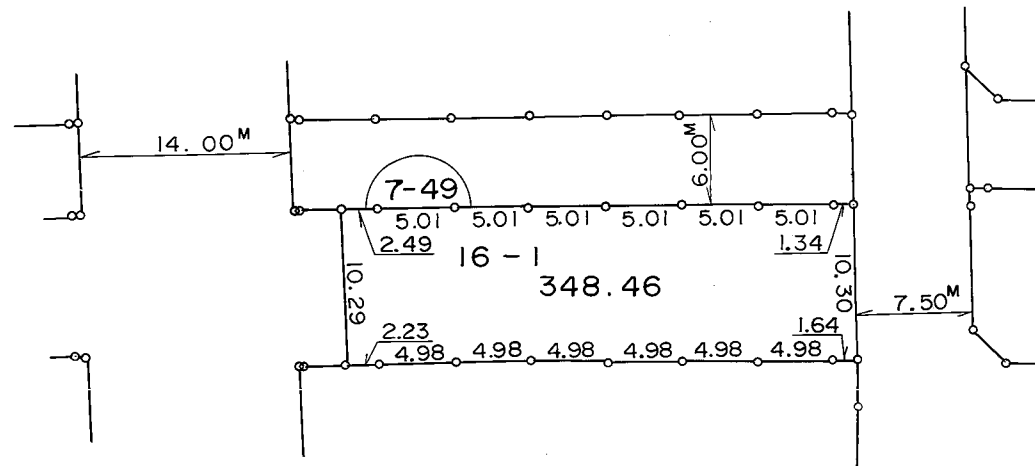
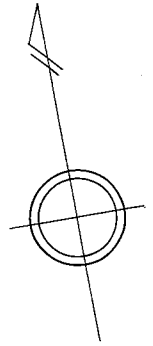
横浜市都筑区茅ヶ崎南二丁目



凡 例	
	街区番号
	地 番
	辺長及び換地地積
	換 地 位 置

住宅・都市整備公団

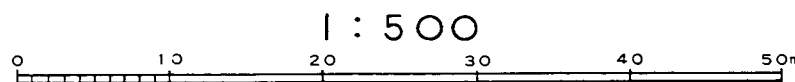
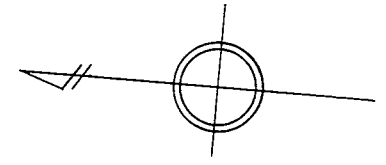
横浜市都筑区茅ヶ崎南二丁目



1 : 500



凡 例	
	街区番号
	地 番
	辺長及び換地地積
	換 地 位 置

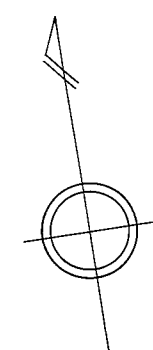
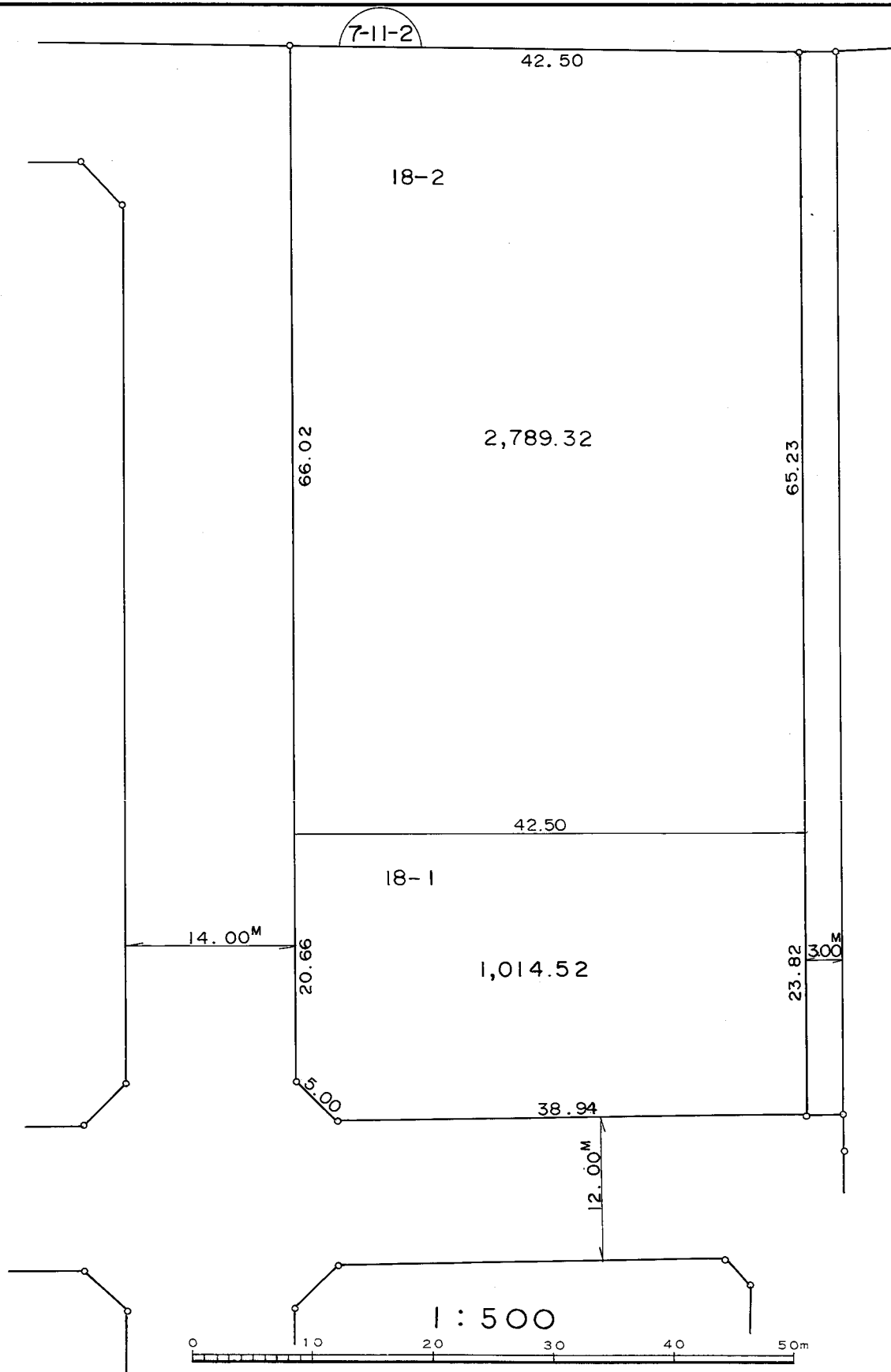


凡 例	
	街区番号
	地番
	辺長及び換地地積
	換地位置

換地 図

縮尺 五百分之一

横浜市都筑区茅ヶ崎南二丁目



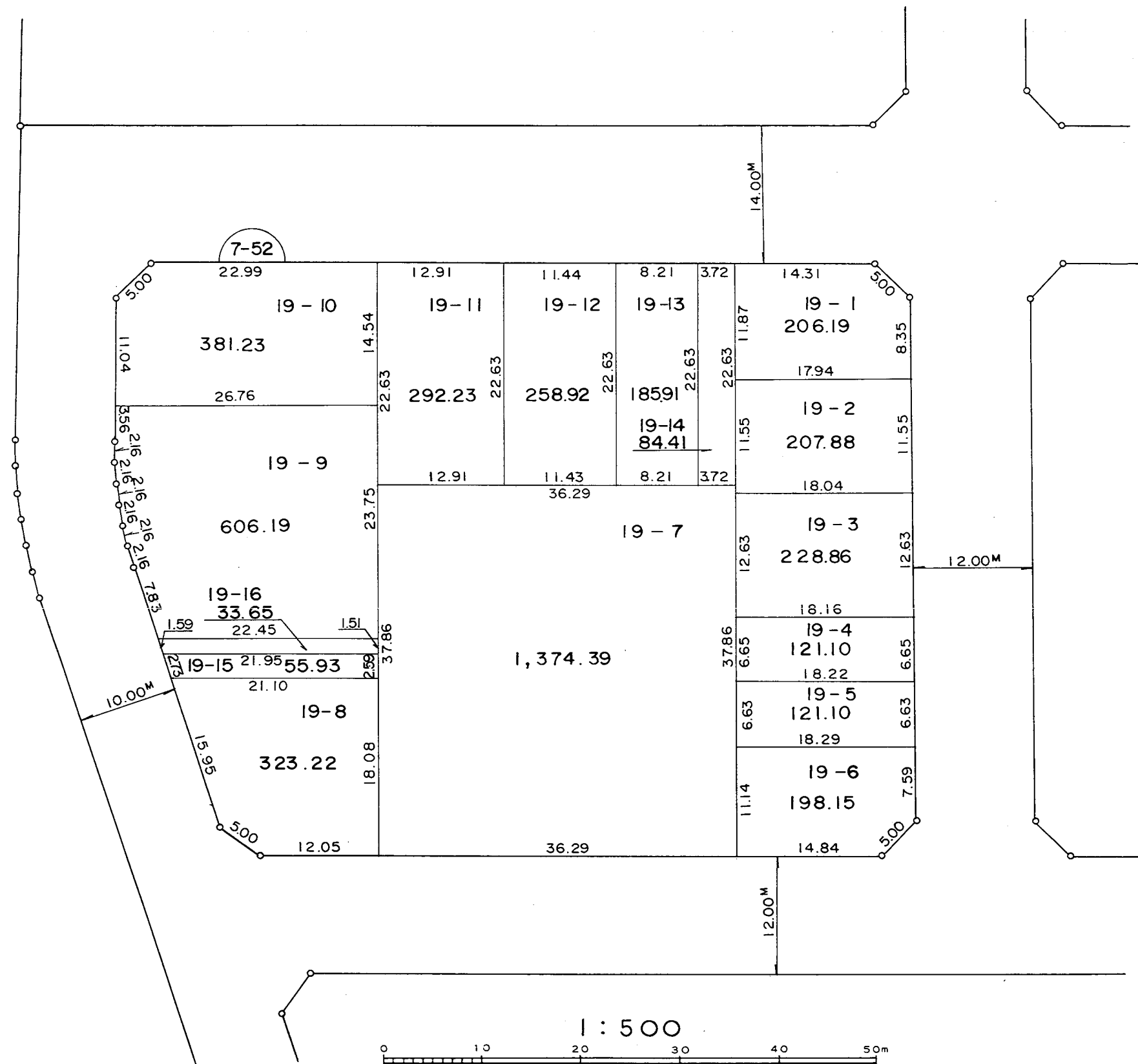
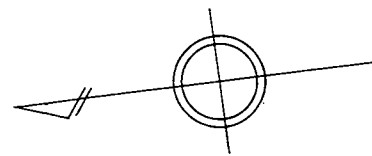
凡 例	
	街区番号
	地番
	辺長及び換地地積
	換地位置

住宅・都市整備公団

換地図

縮尺 五百分之一

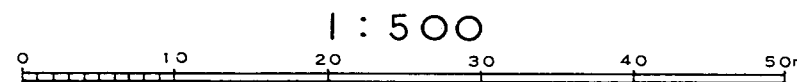
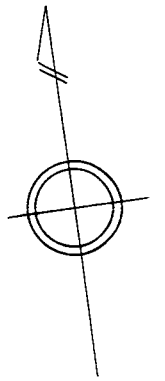
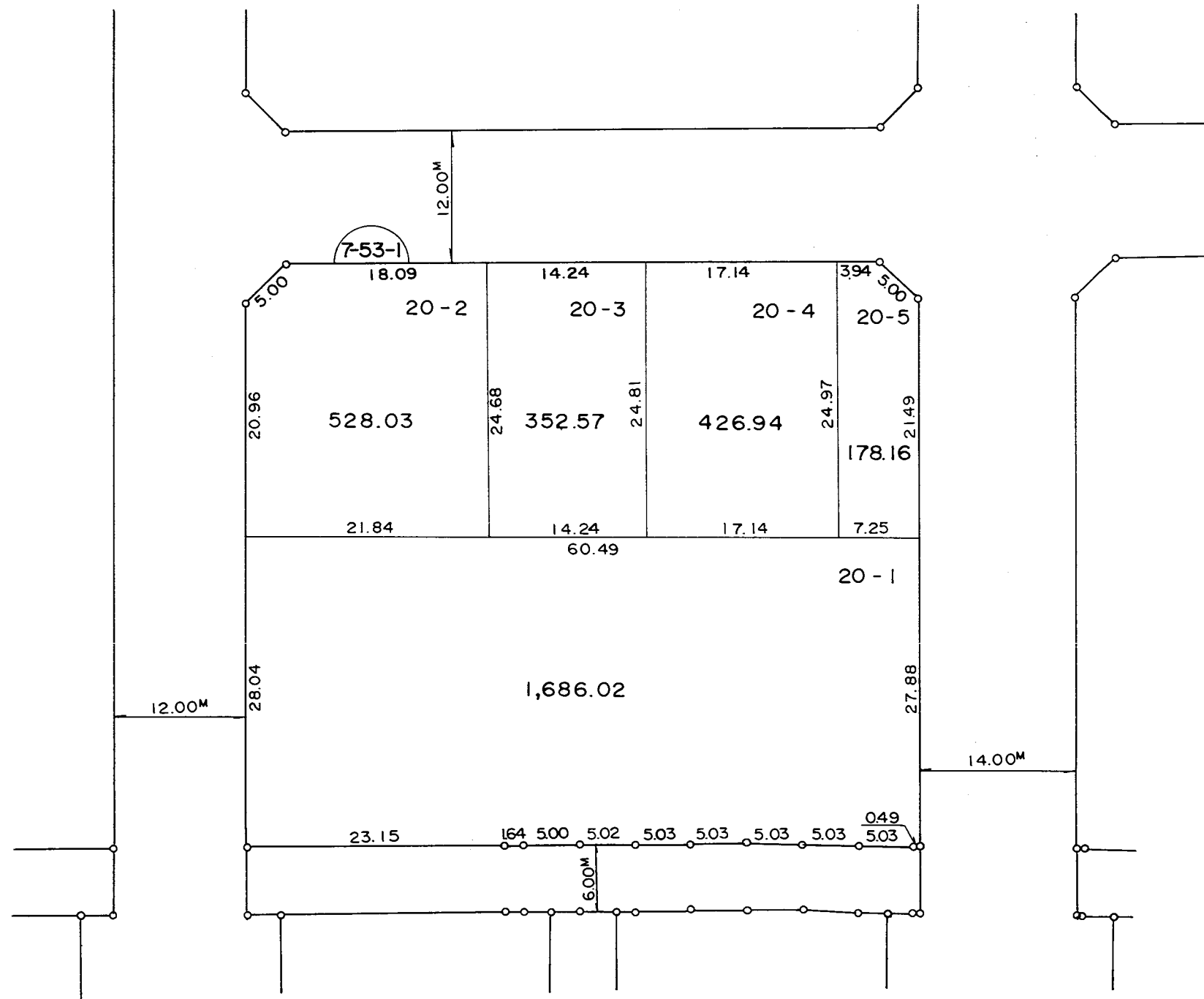
横浜市都筑区茅ヶ崎南二丁目



凡 例	
	街区番号
	地番
	辺長及び換地地積
	換地位置

住宅・都市整備公団

横浜市都筑区茅ヶ崎南二丁目

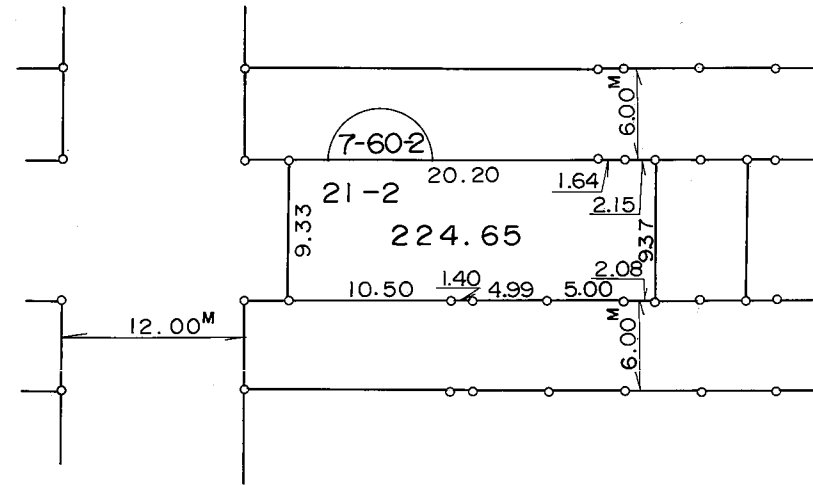
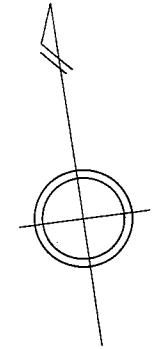


凡 例	
	街区番号
	地番
	辺長及び換地地積
	換地位置


換 地 図

縮尺 五百分之一

横浜市都筑区茅ヶ崎南二丁目



1 : 500

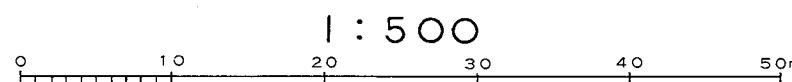
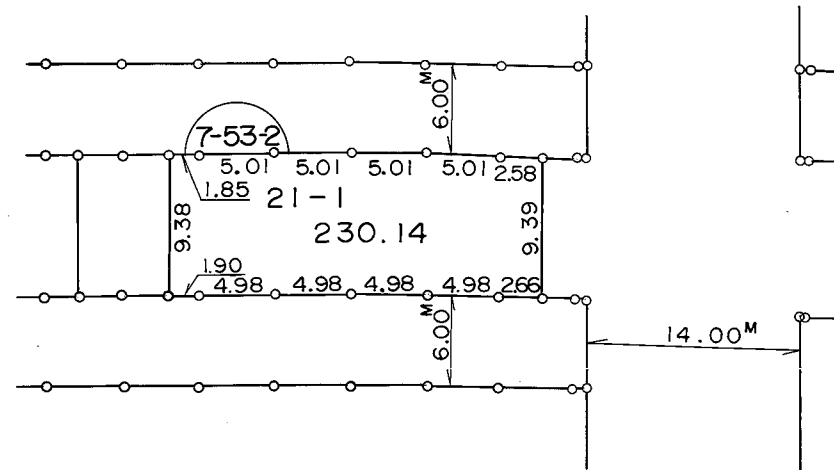
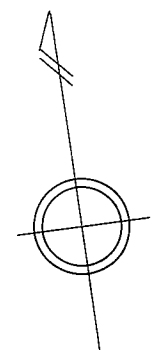


凡 例	
	街 区 番 号
	地 番
	辺長及び換地地積
	換 地 位 置

換 地 図

縮尺 五百分之一

横浜市都筑区茅ヶ崎南二丁目

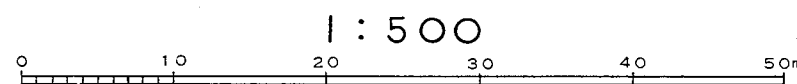
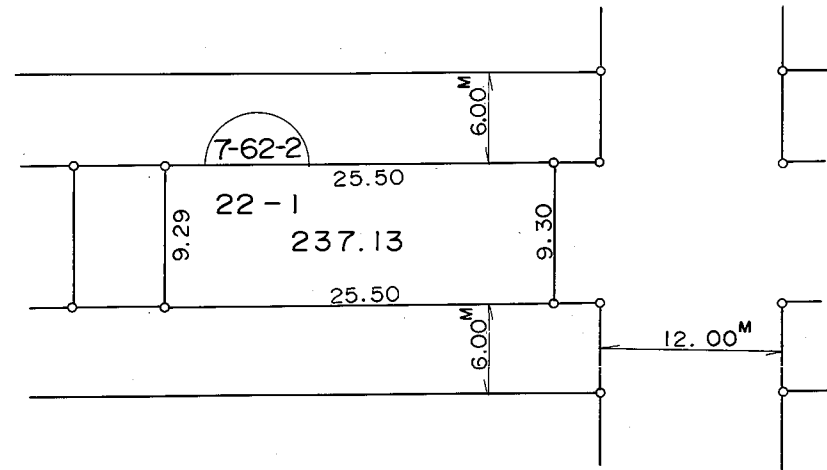
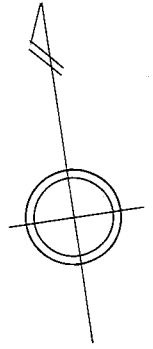


凡 例	
	街 区 番 号
	地 番
	辺長及び換地地積
	換 地 位 置

換 地 図

縮尺 五百分之一

横浜市都筑区茅ヶ崎南二丁目

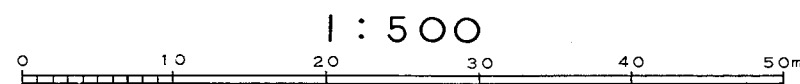
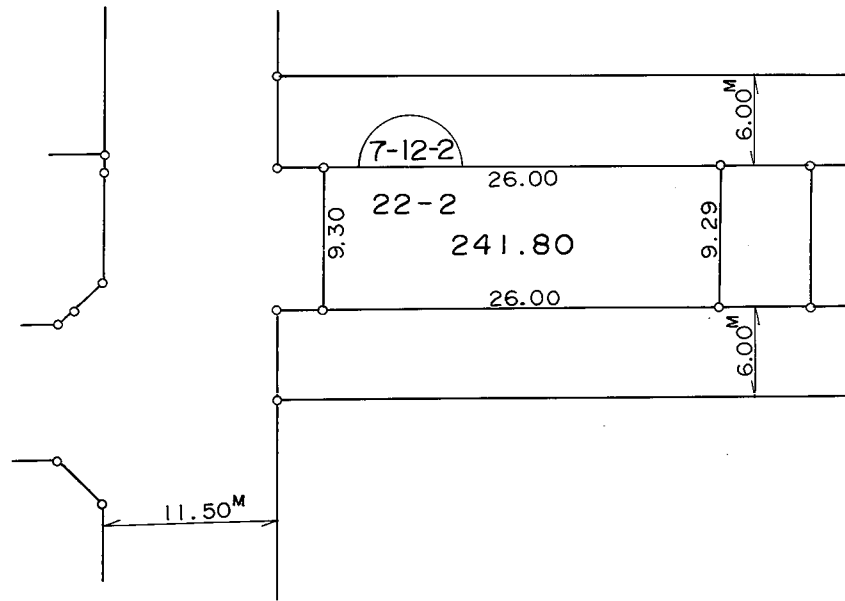
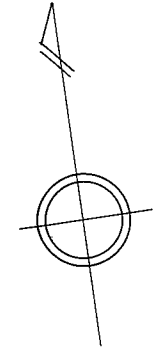


凡 例	
	街 区 番 号
	地 番
	辺長及び換地地積
	換 地 位 置

換 地 図

縮尺 五百分之一

横浜市都筑区茅ヶ崎南二丁目

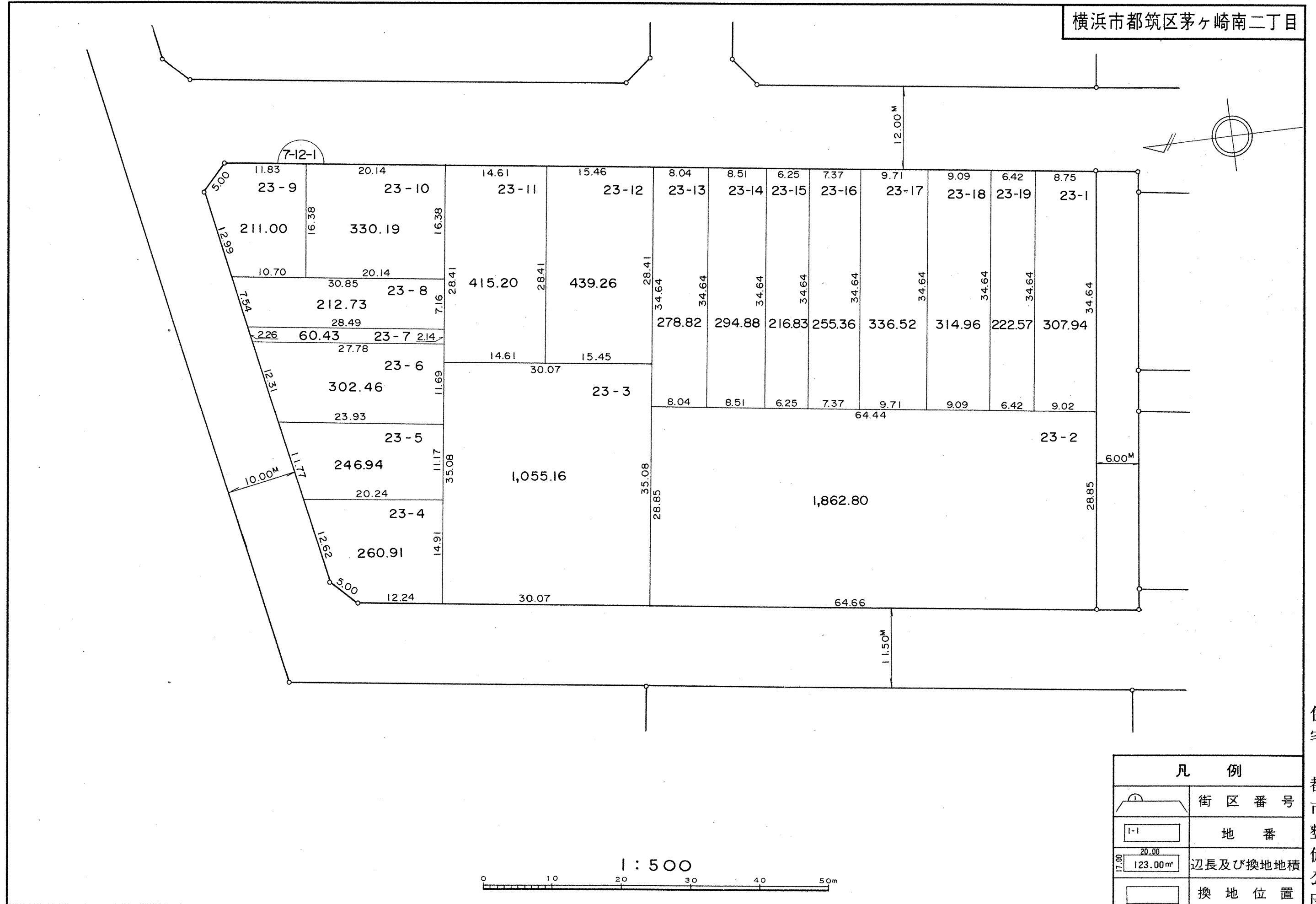


凡 例	
	街 区 番 号
	地 番
	辺長及び換地地積
	換 地 位 置

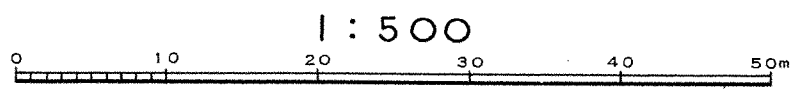
換 地 図

縮尺 五百分之一

横浜市都筑区茅ヶ崎南二丁目



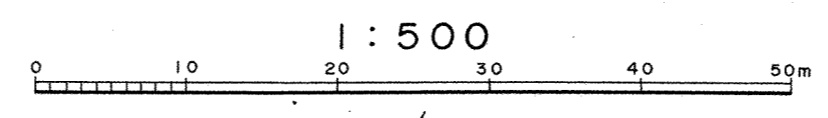
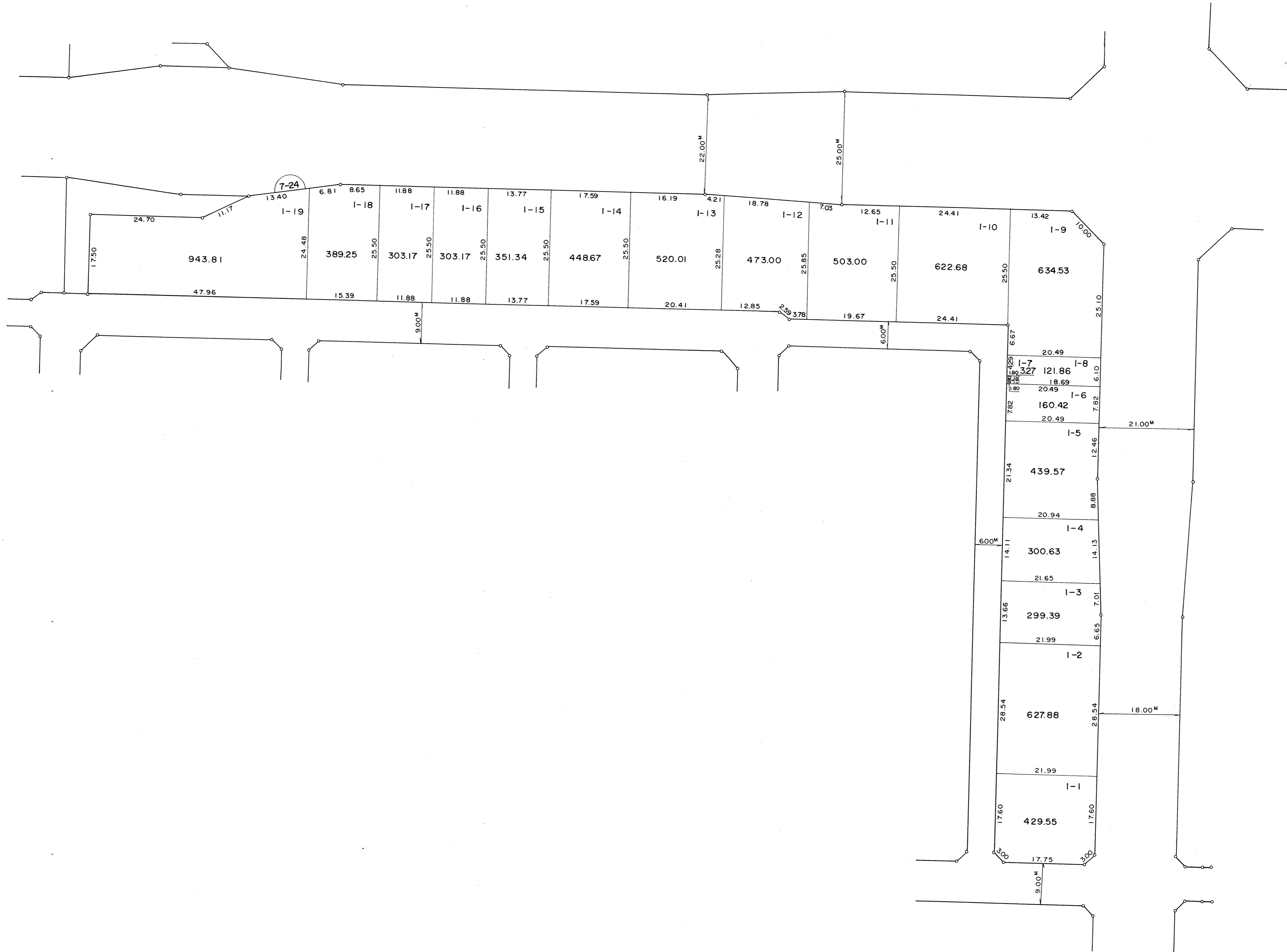
凡 例	
	街区番号
	地番
	辺長及び換地地積
	換地位置



住宅・都市整備公団

横浜北部新都市第二地区
土地区画整理事業

茅ヶ崎南三丁目

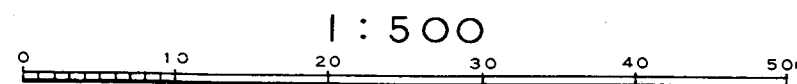
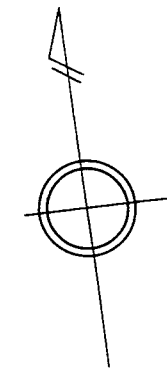
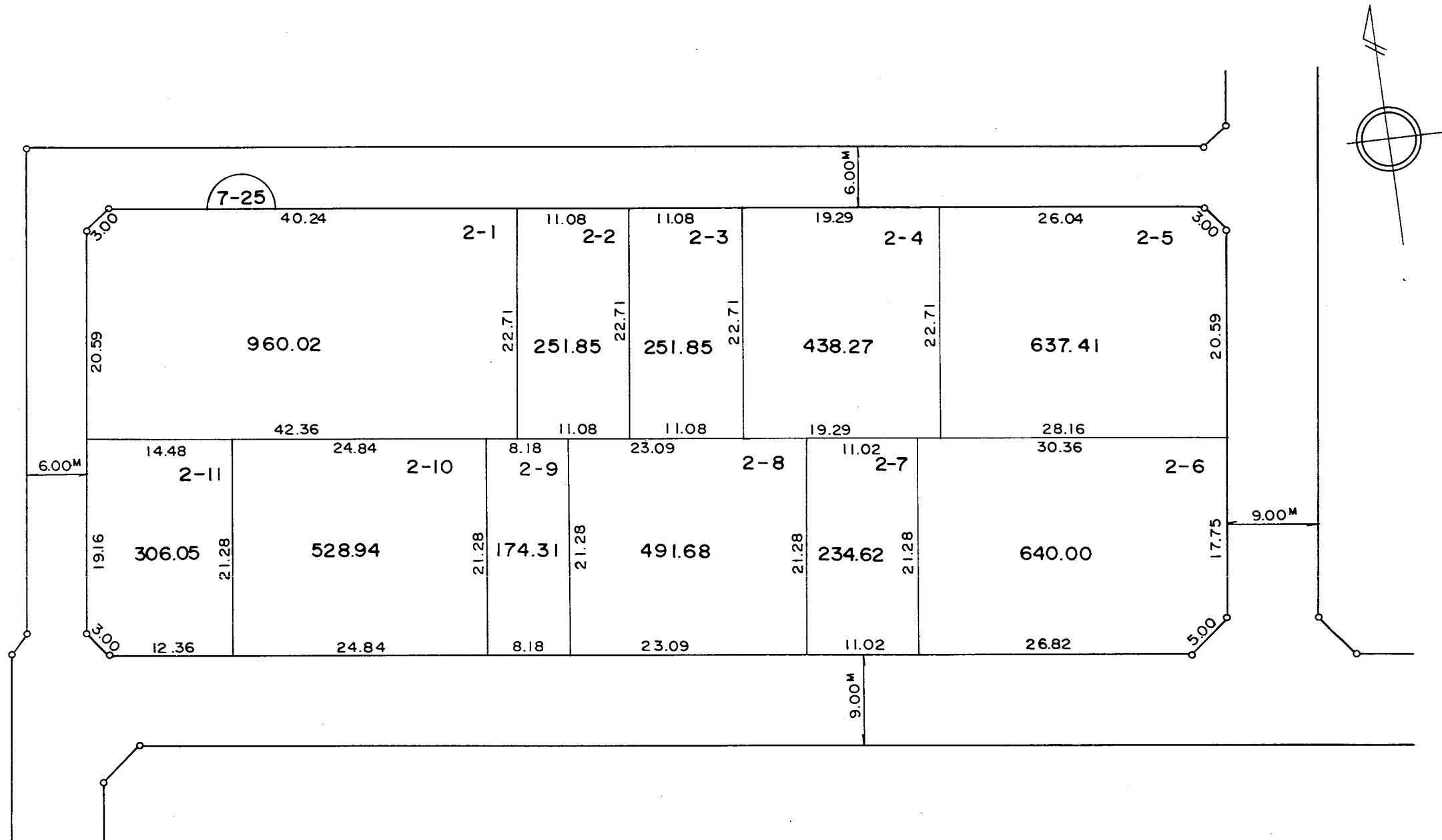


凡 例	
	街区番号
	地番
	辺長及び換地地積
	換地位置

換地 図

縮尺 五百分之一

横浜市都筑区茅ヶ崎南三丁目

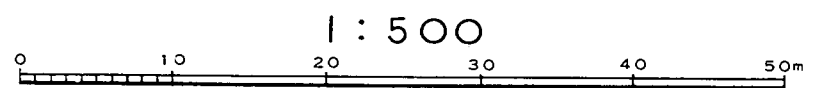
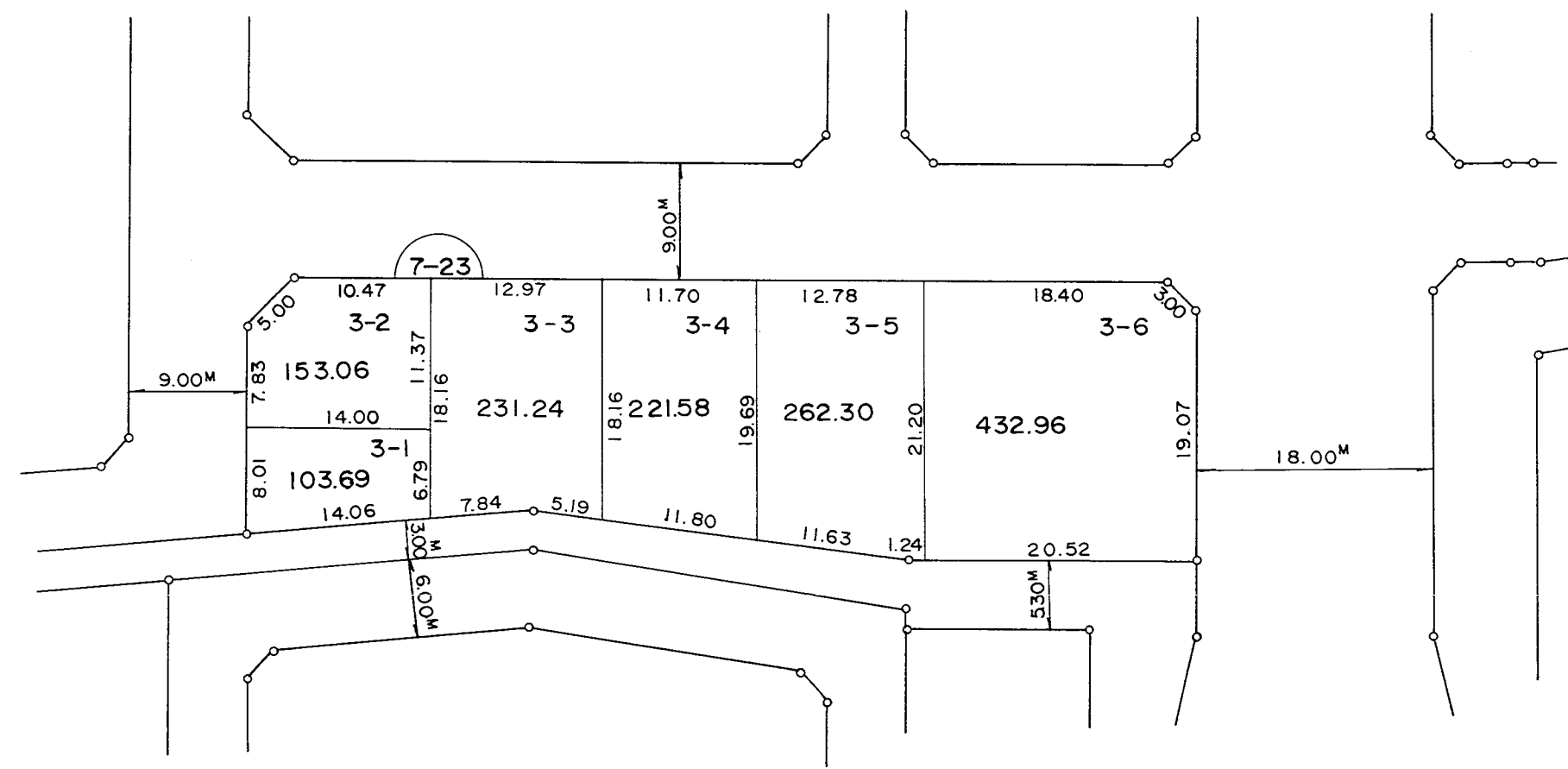
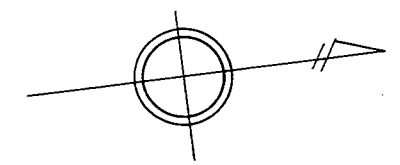


凡 例	
	街区番号
	地番
	辺長及び換地地積
	換地位置

換 地 図

縮尺 五百分之一

横浜市都筑区茅ヶ崎南三丁目



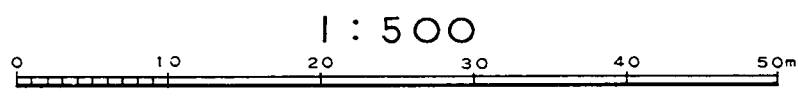
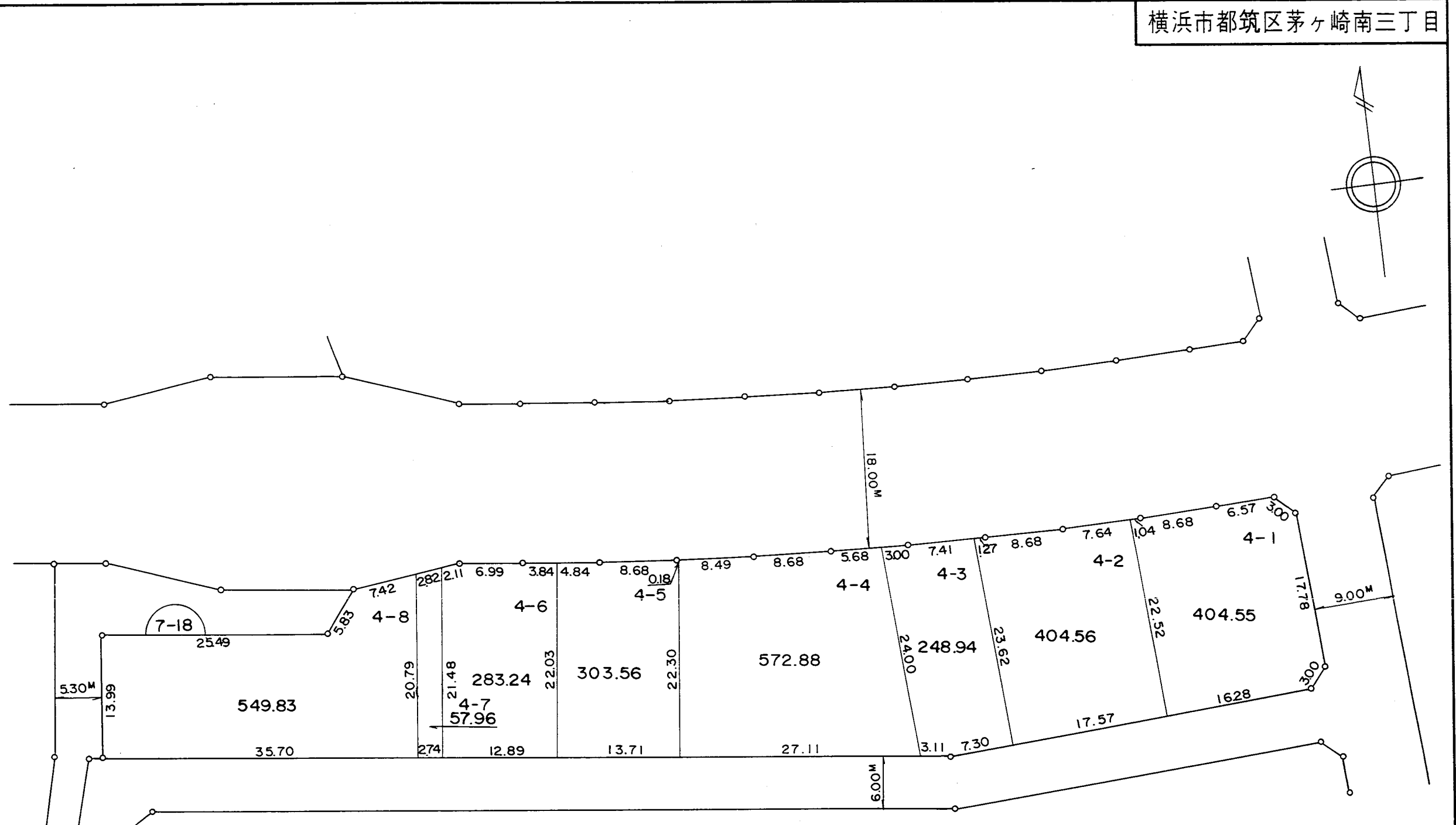
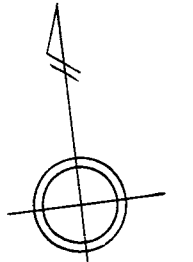
凡 例	
	街区番号
	地番
	辺長及び換地地積
	換地位置

住宅・都市整備公団

換地 図

縮尺 五百分之一

横浜市都筑区茅ヶ崎南三丁目



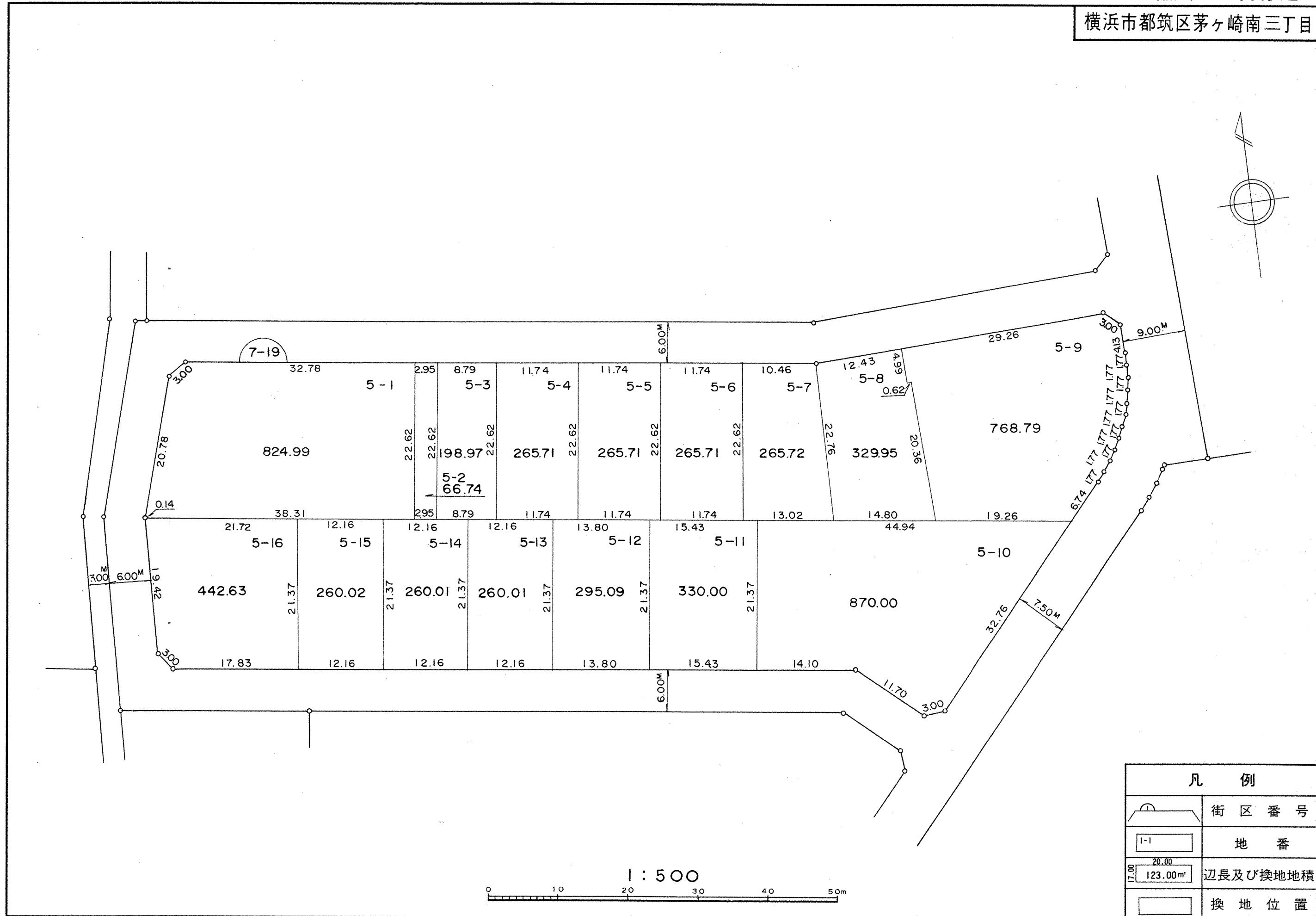
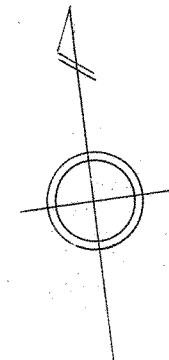
凡 例	
	街区番号
	地番
	辺長及び換地地積
	換地位置

住宅・都市整備公団

換 地 図

縮尺 五百分之一

横浜市都筑区茅ヶ崎南三丁目

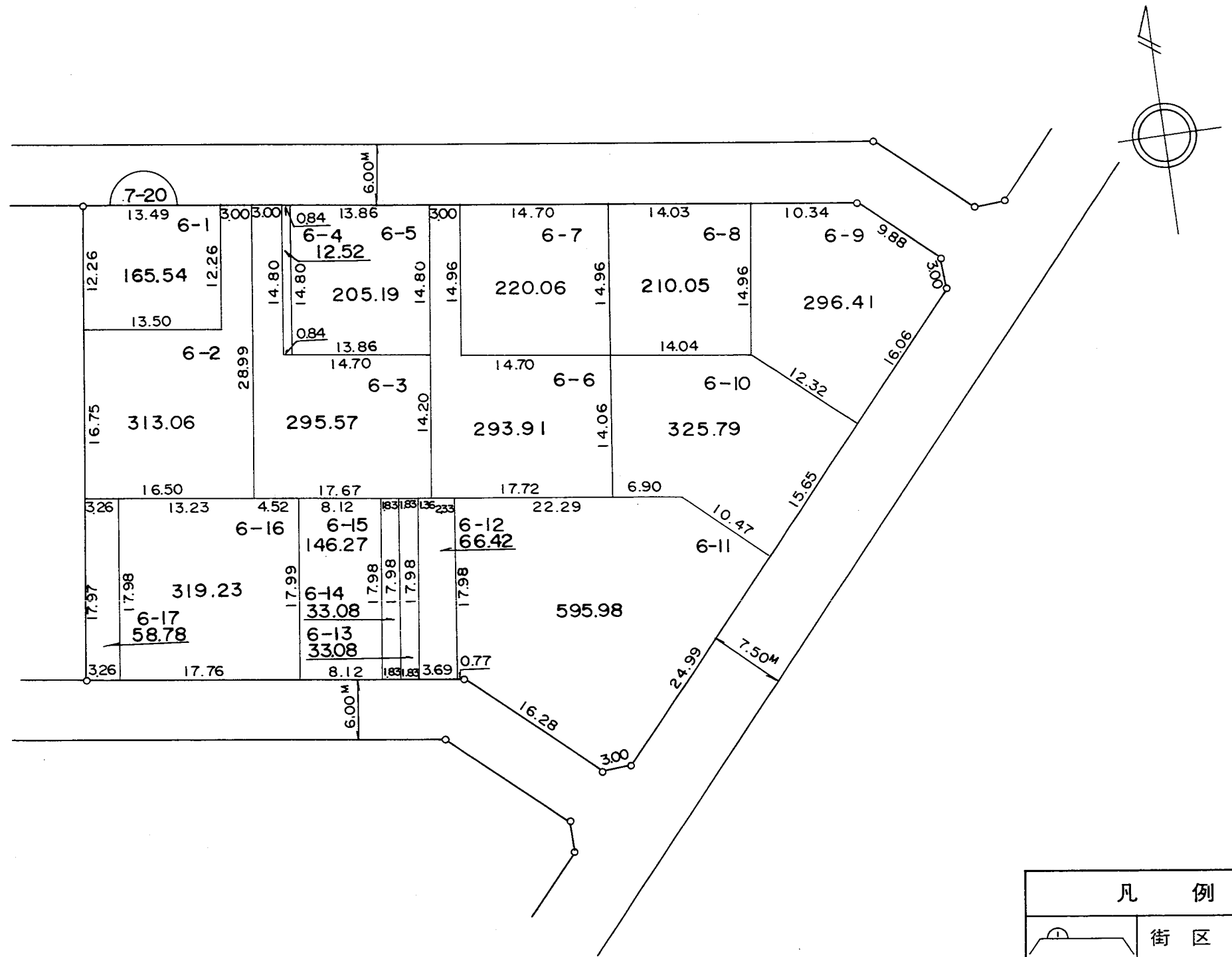


住宅・都市整備公団

換 地 図

縮尺 五百分之一

横浜市都筑区茅ヶ崎南三丁目

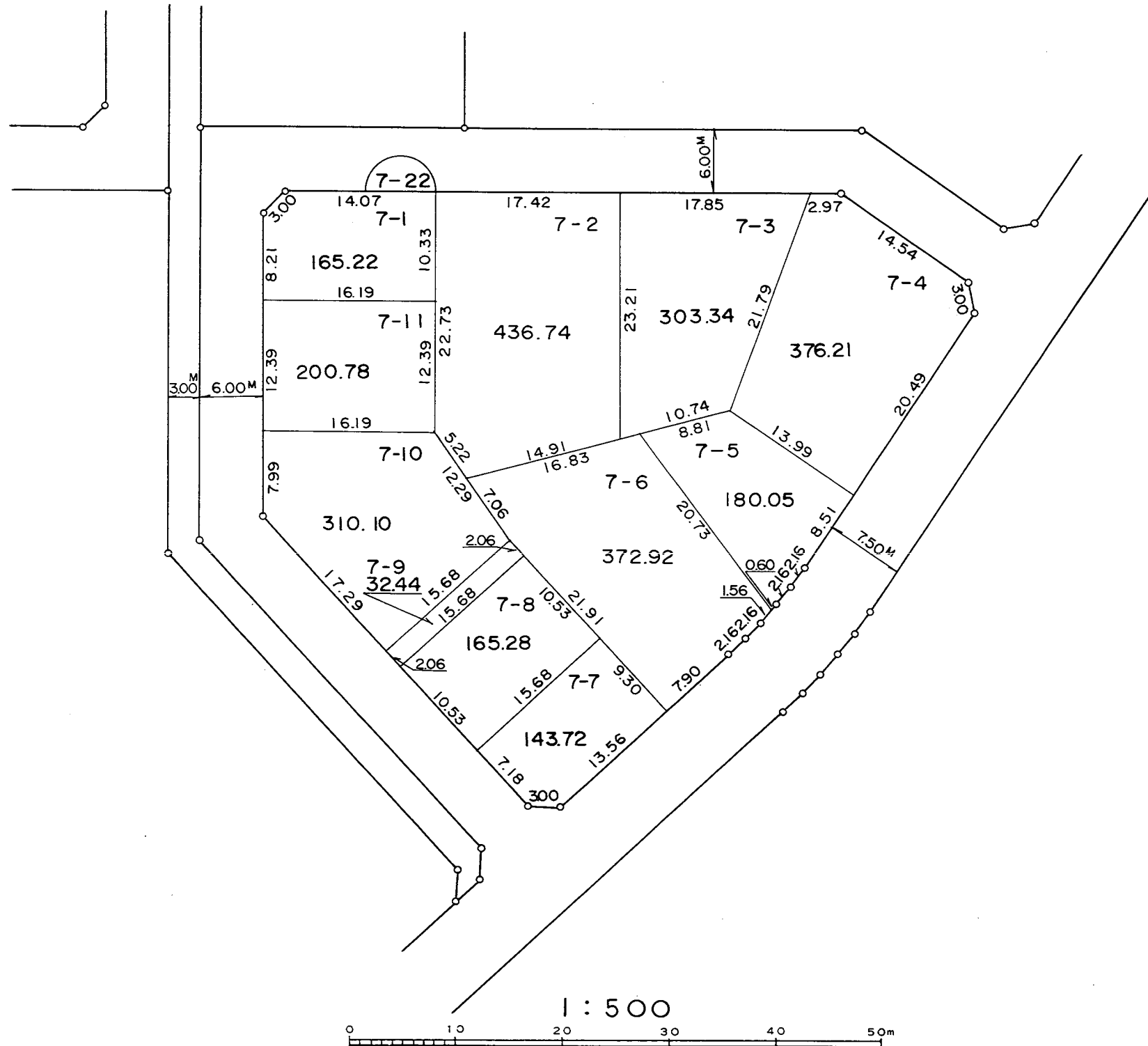
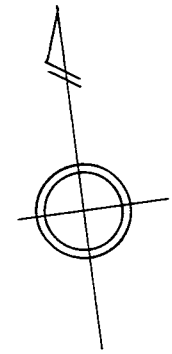


1 : 500



凡 例	
	街区番号
	地番
	辺長及び換地地積
	換地位置

横浜市都筑区茅ヶ崎南三丁目

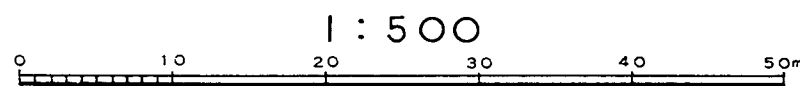
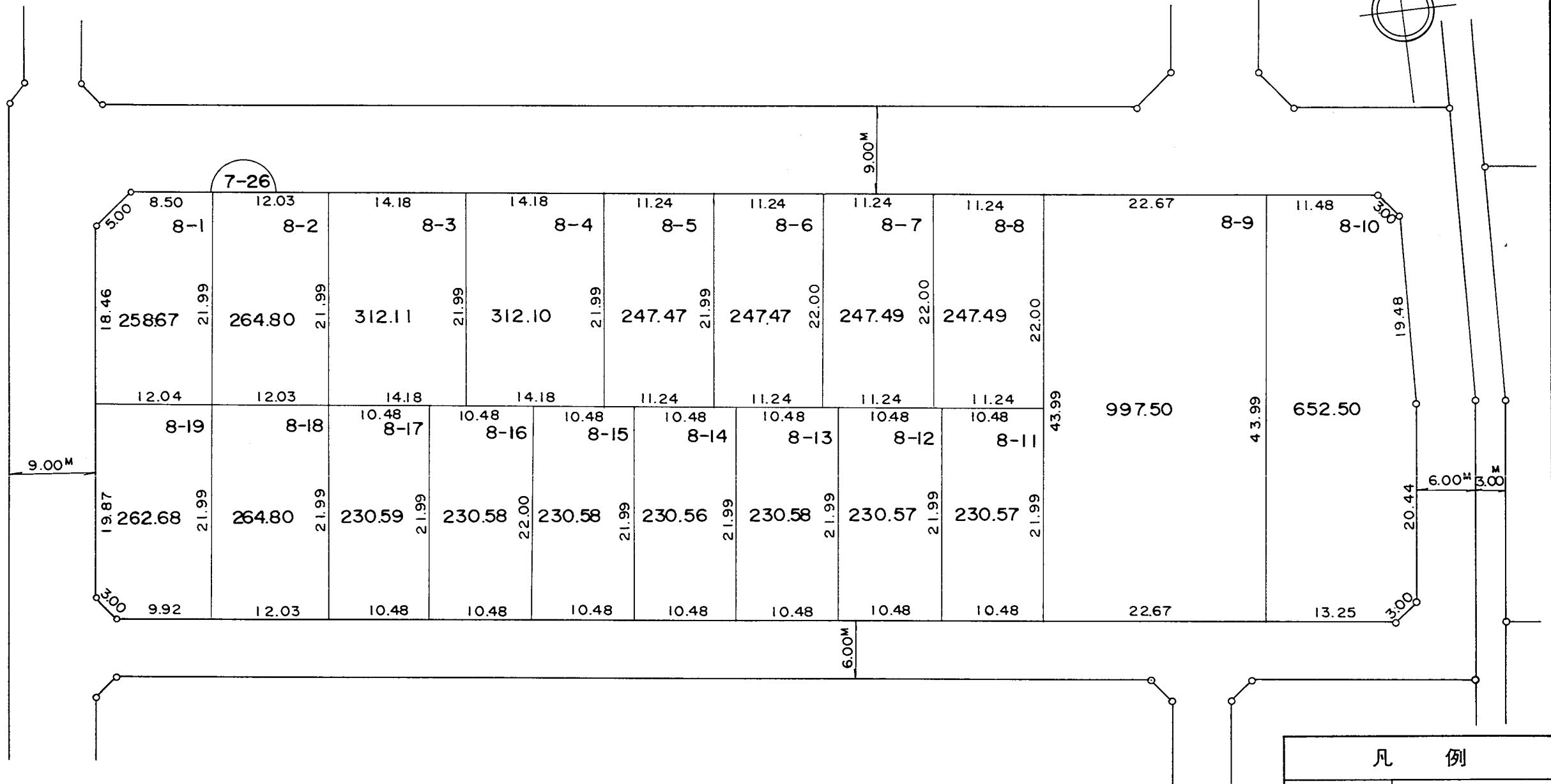
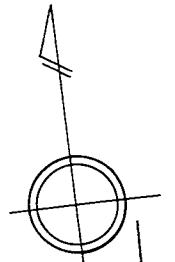


凡 例	
	街区番号
	地 番
	辺長及び換地地積
	換地位置

換地 図

縮尺 五百分之一

横浜市都筑区茅ヶ崎南三丁目



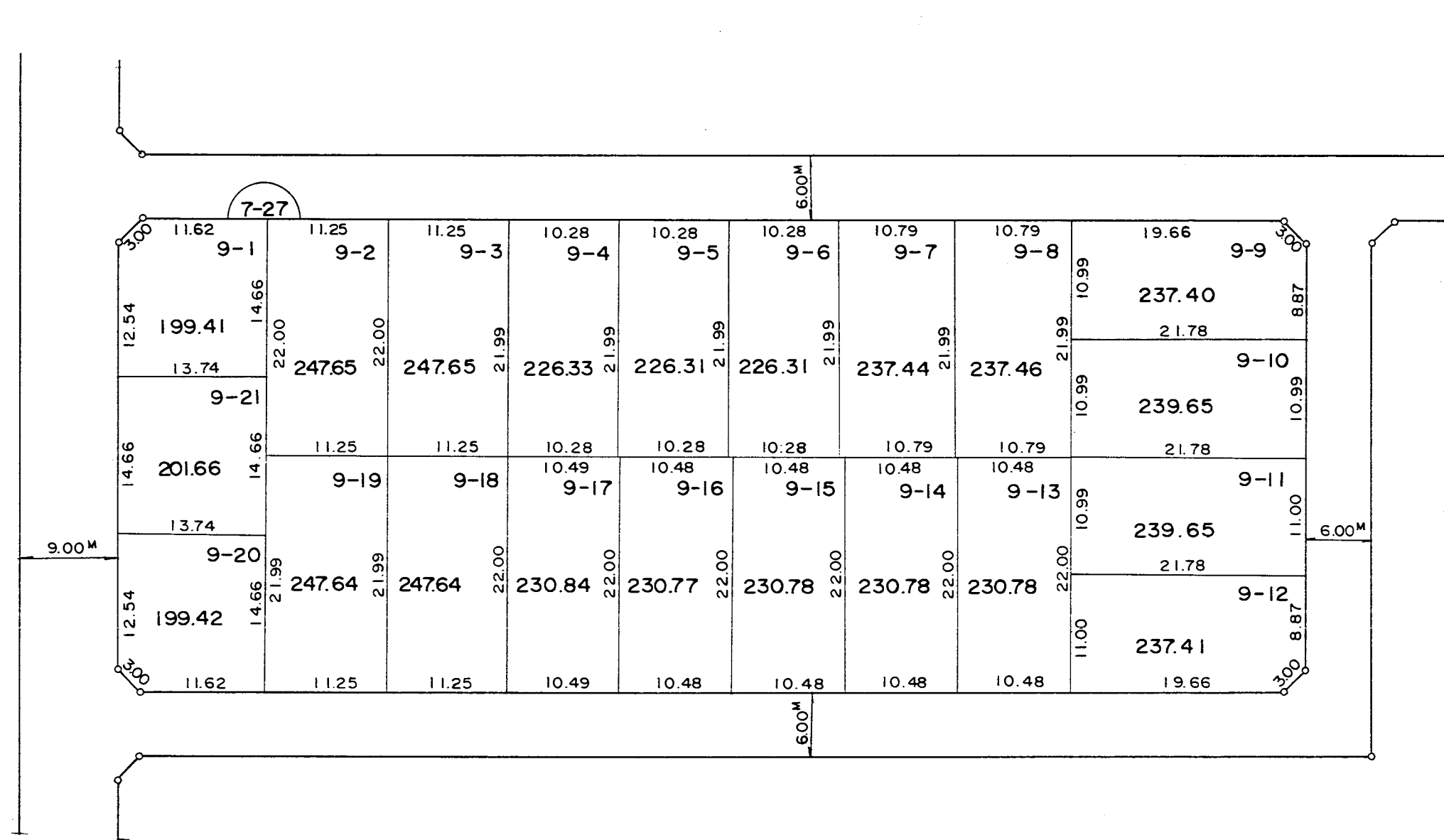
凡 例	
	街区番号
	地番
	辺長及び換地地積
	換地位置

住宅・都市整備公団

換 地 図

縮尺 五百分之一

横浜市都筑区茅ヶ崎南三丁目

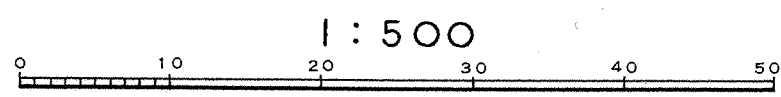
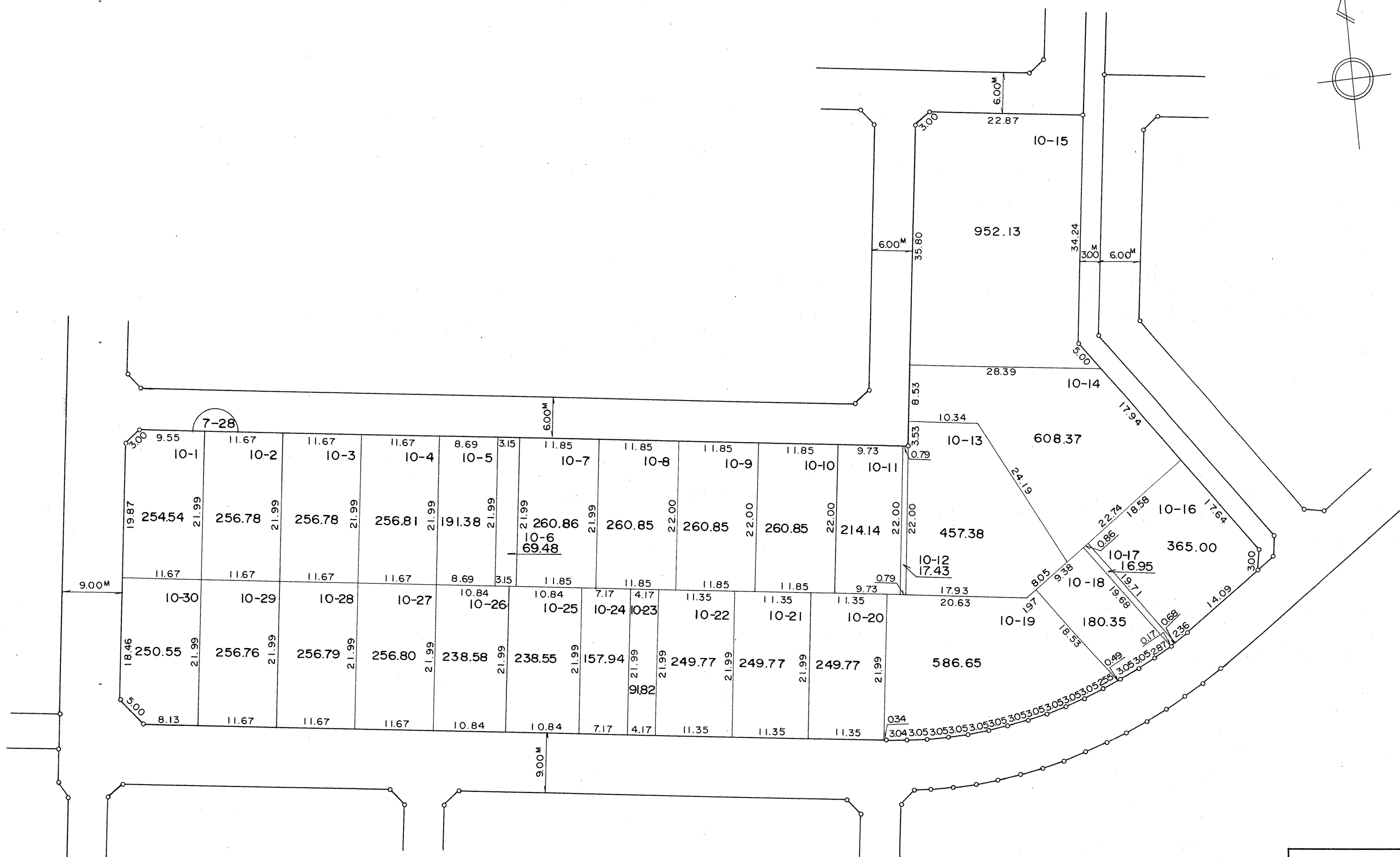
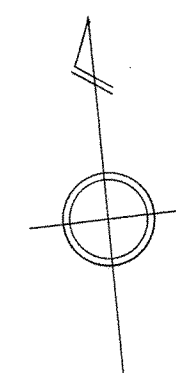


凡 例	
	街区番号
	地番
	辺長及び換地地積
	換地位置

住宅・都市整備公団

換地 図

横浜市都筑区茅ヶ崎南三丁目



1:500

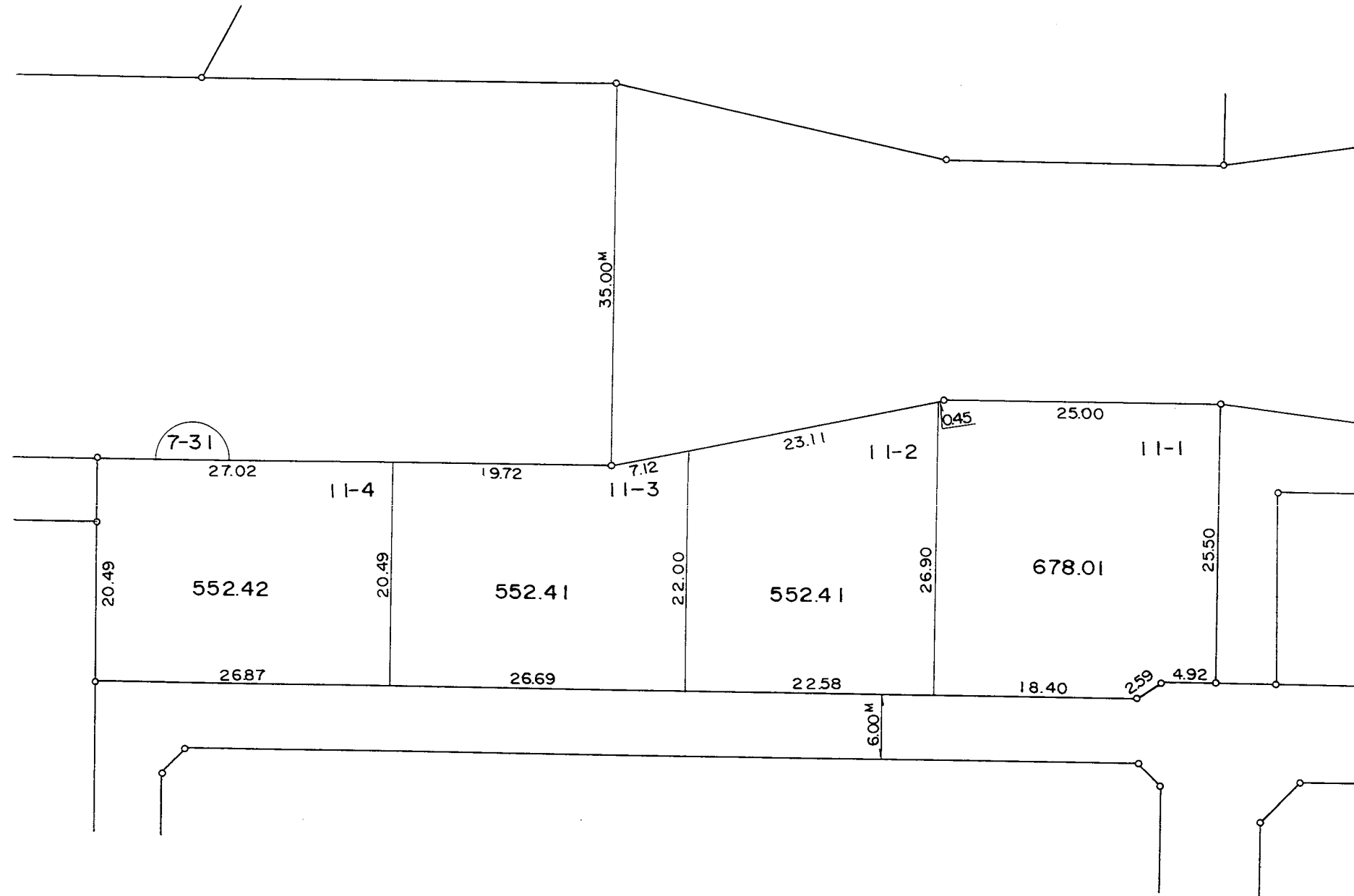
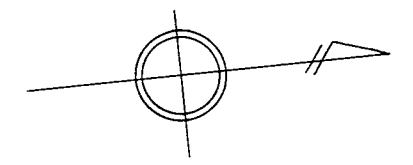
凡例	
	街区番号
	地番
	辺長及び換地地積
	換地位置

住宅・都市整備公団

換地 図

縮尺 五百分之一

横浜市都筑区茅ヶ崎南三丁目



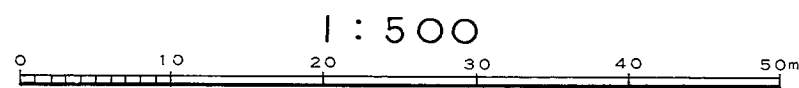
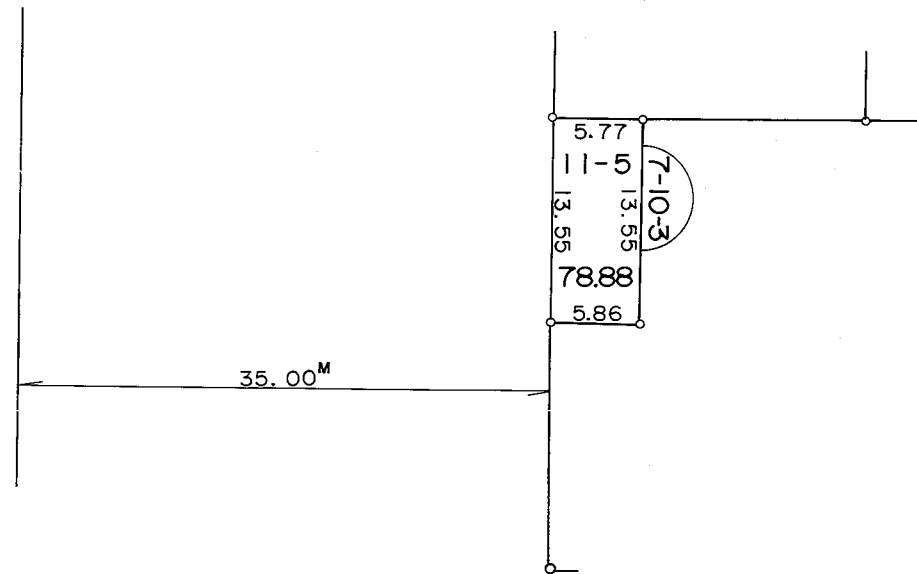
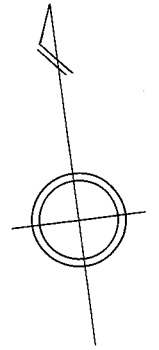
凡 例	
	街区番号
	地番
	辺長及び換地地積
	換地位置

住宅・都市整備公団

換 地 図

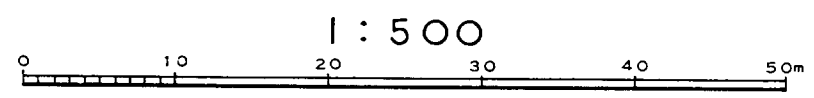
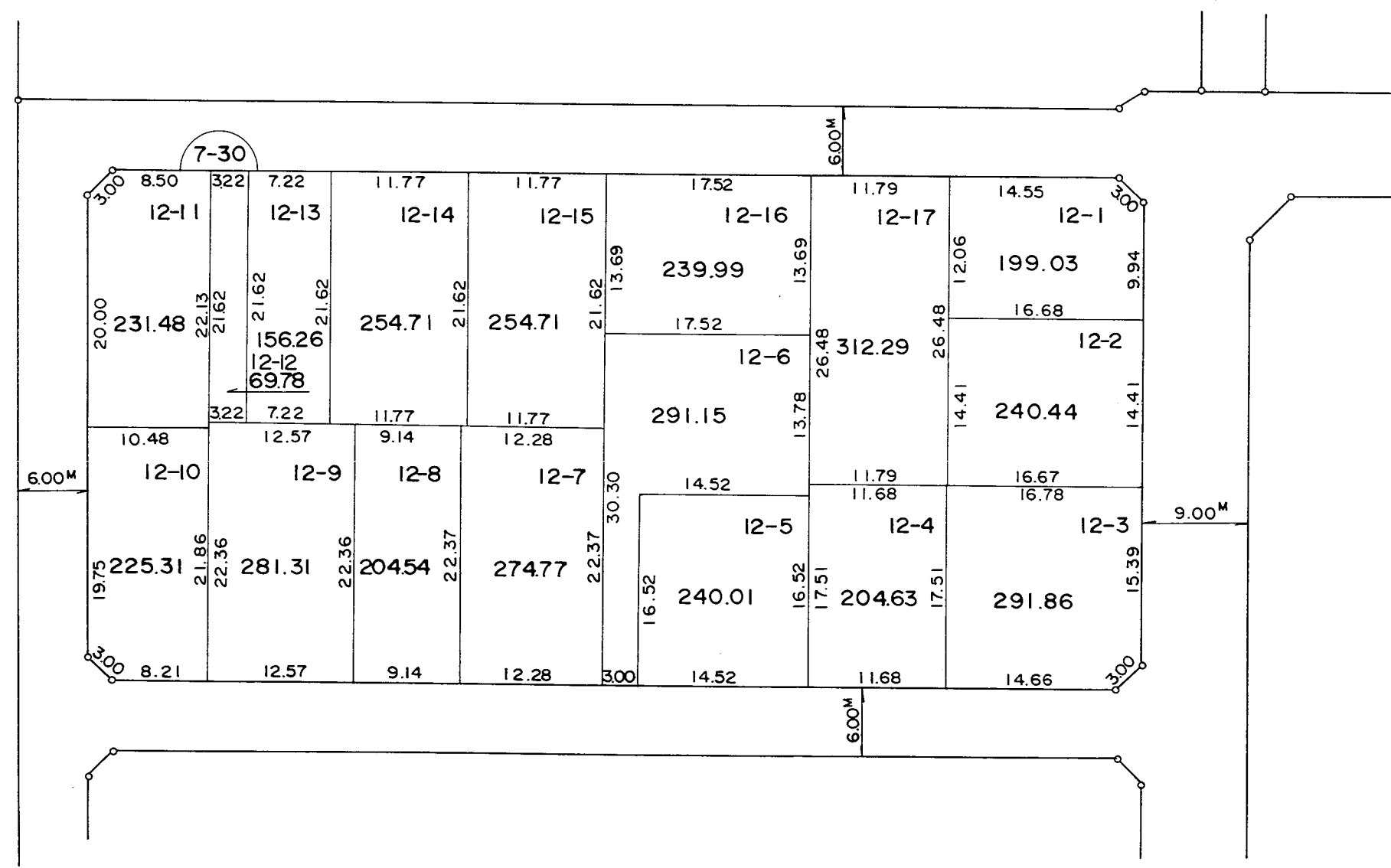
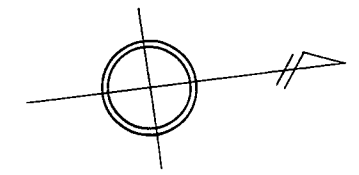
縮尺 五百分之一

横浜市都筑区茅ヶ崎南三丁目



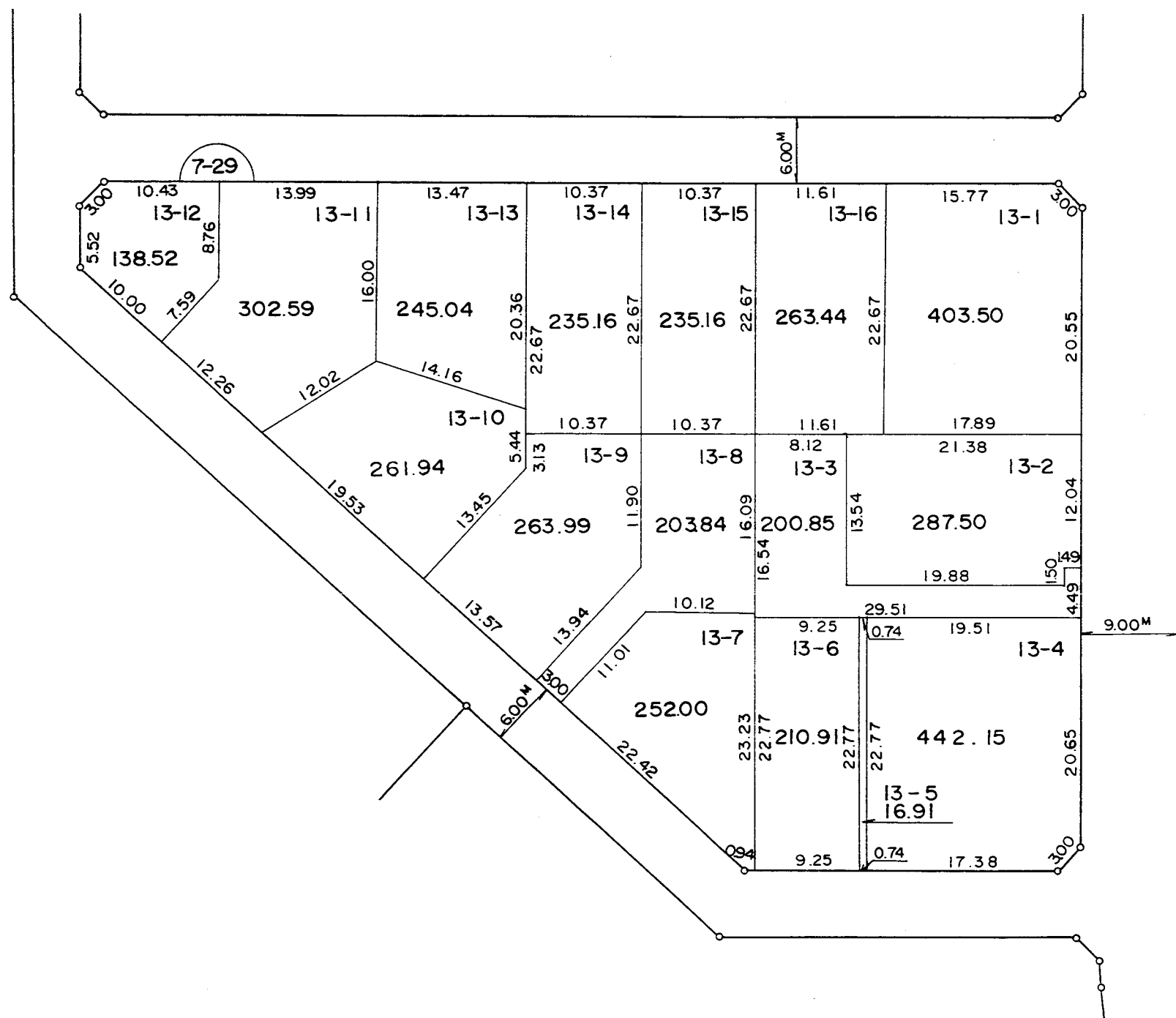
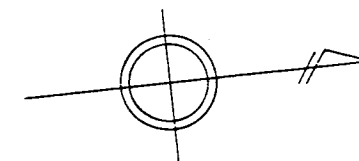
凡 例	
	街 区 番 号
	地 番
	辺長及び換地地積
	換 地 位 置

横浜市都筑区茅ヶ崎南三丁目



凡 例	
	街区番号
	地 番
	辺長及び換地地積
	換 地 位 置

横浜市都筑区茅ヶ崎南三丁目


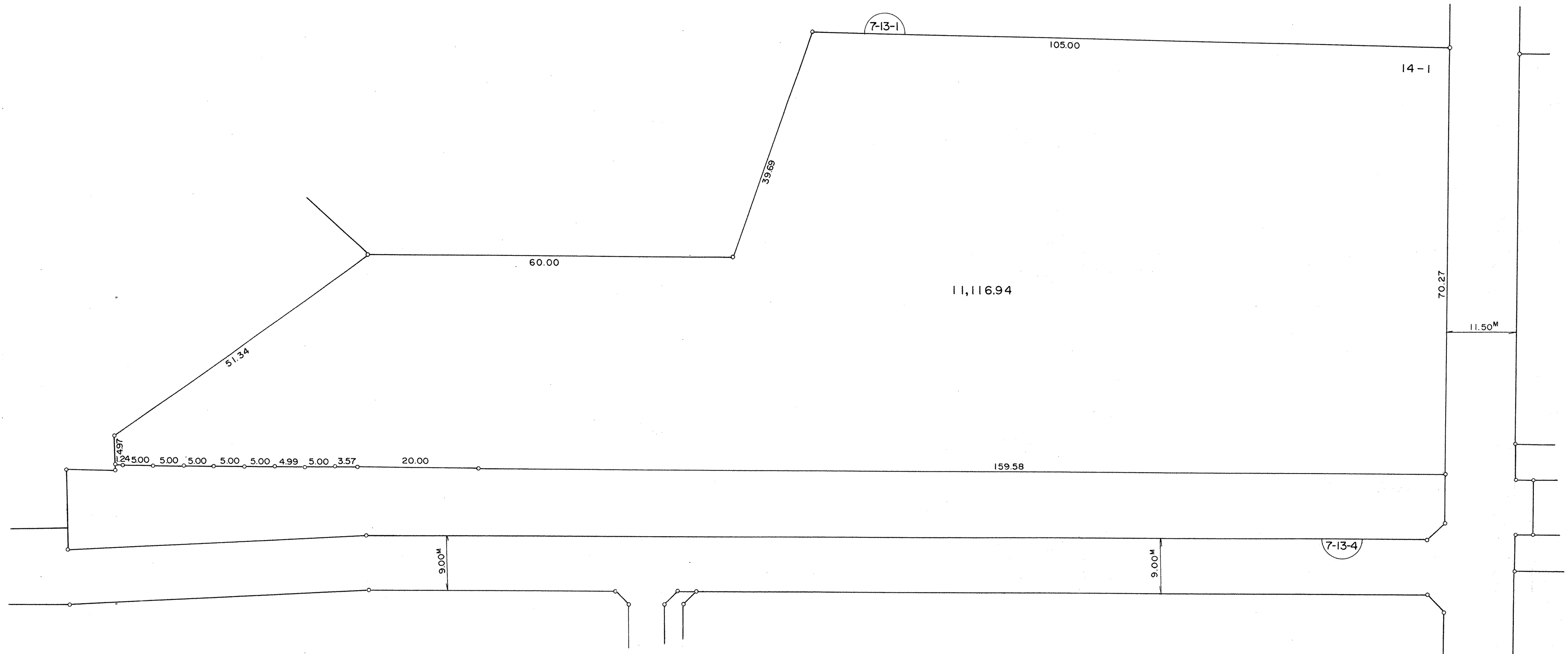
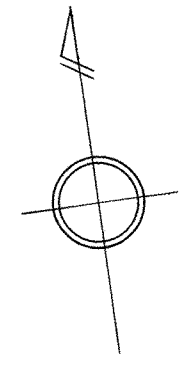


1 : 500



凡 例	
	街区番号
	地番
	辺長及び換地地積
	換地位置

住宅・都市整備公団

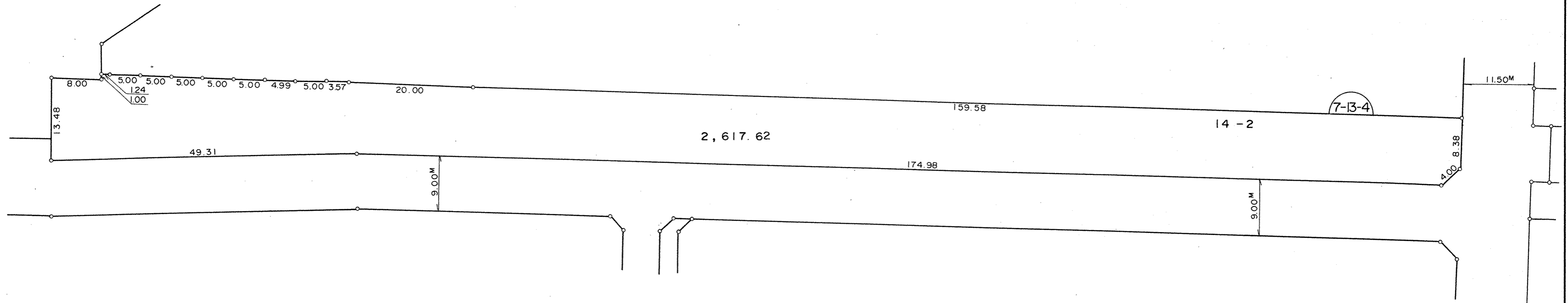
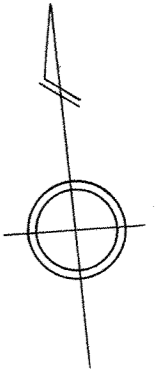


凡 例	
	街 区 番 号
	地 番
	辺長及び換地地積
	換 地 位 置

換地図

縮尺 五百分之一

横浜市都筑区茅ヶ崎南三丁目



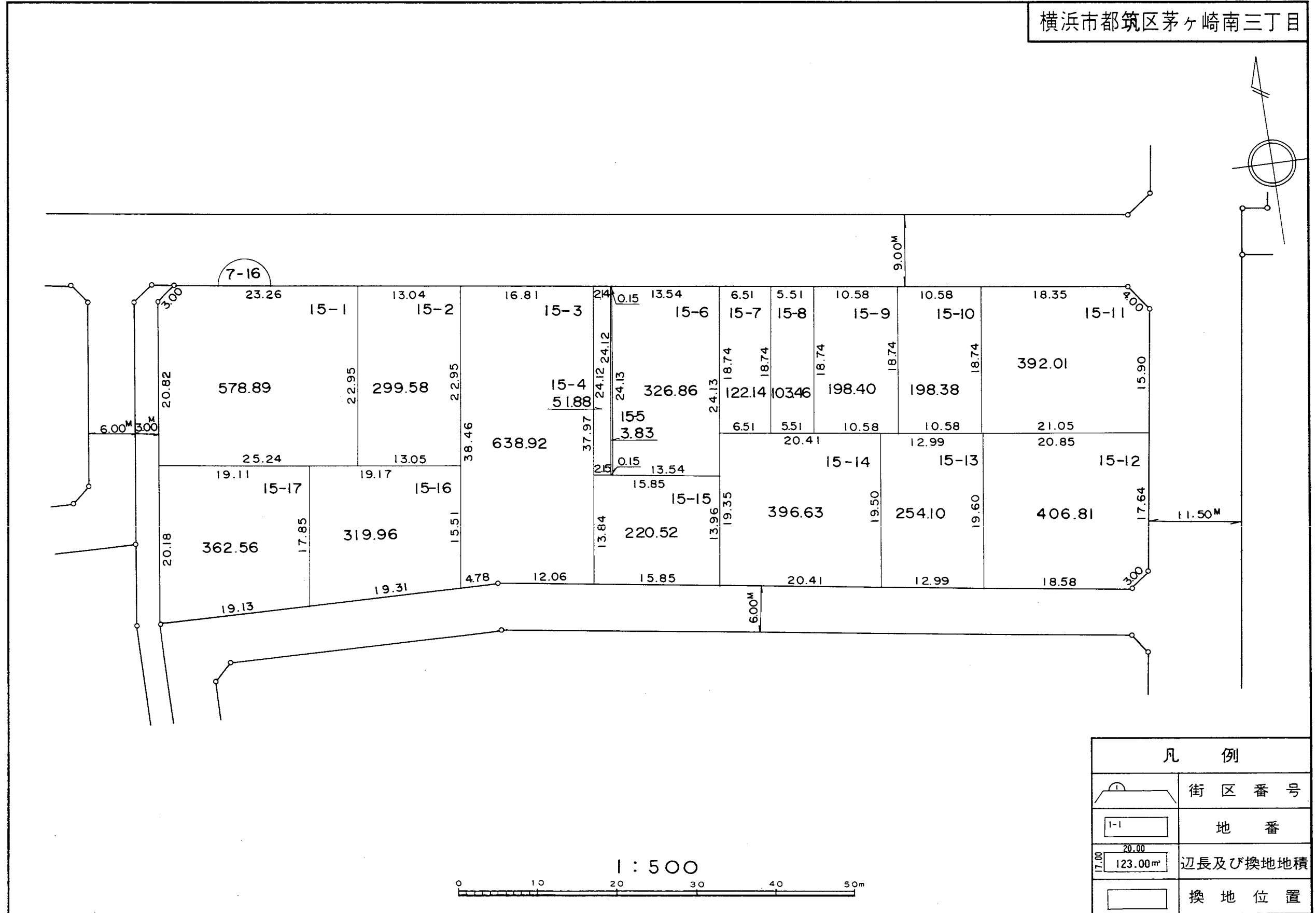
凡 例	
	街区番号
	地番
	辺長及び換地地積
	換地位置

住宅・都市整備公団

換 地 図

縮尺 五百分之一

横浜市都筑区茅ヶ崎南三丁目



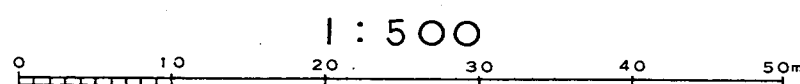
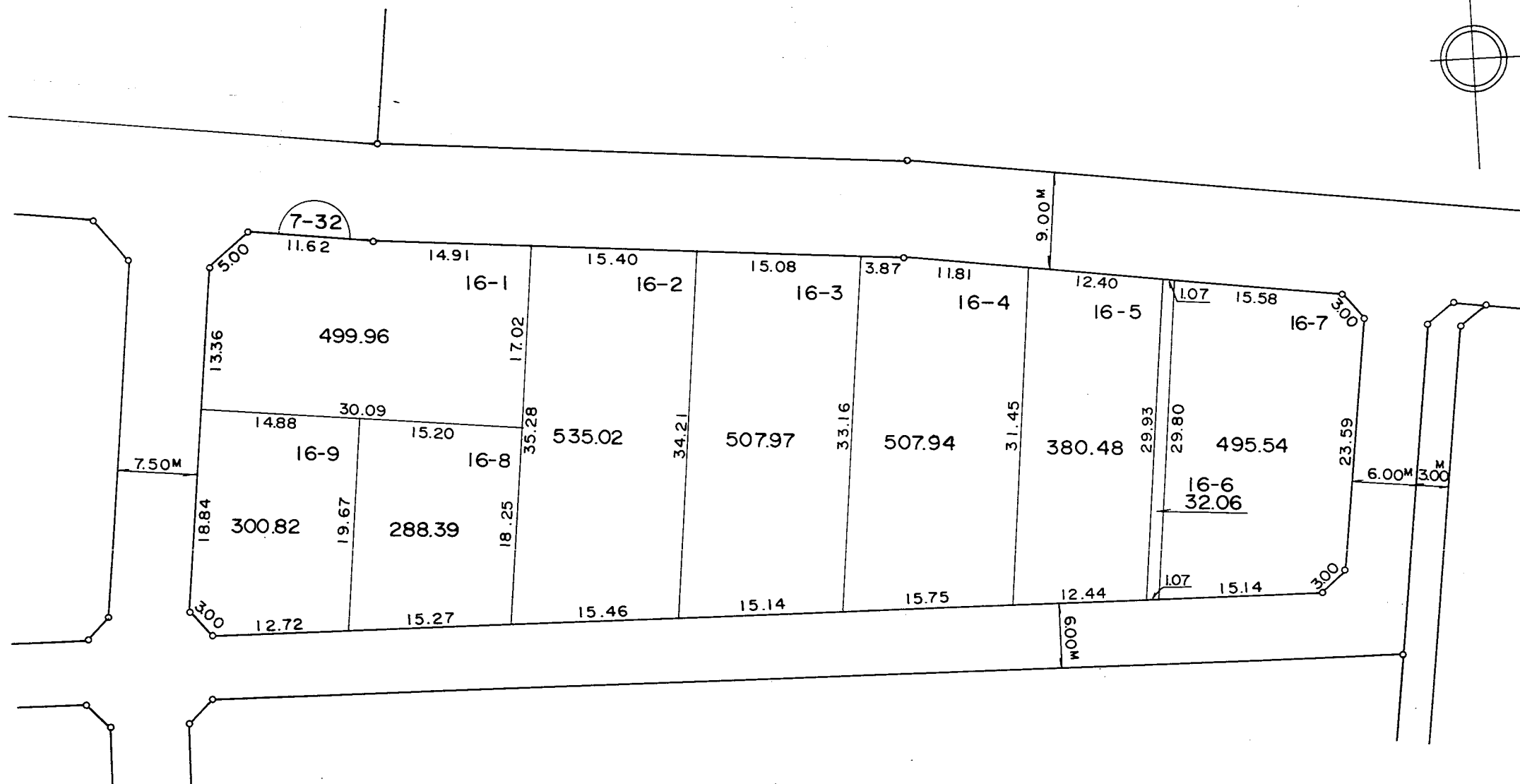
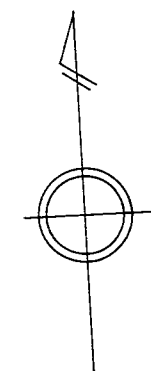
凡 例	
	街区番号
	地 番
	辺長及び換地地積
	換 地 位 置

住宅・都市整備公団

換地 図

縮尺 五百分之一

横浜市都筑区茅ヶ崎南三丁目

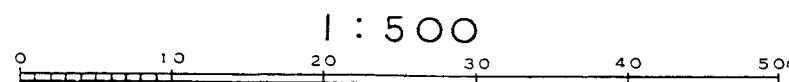
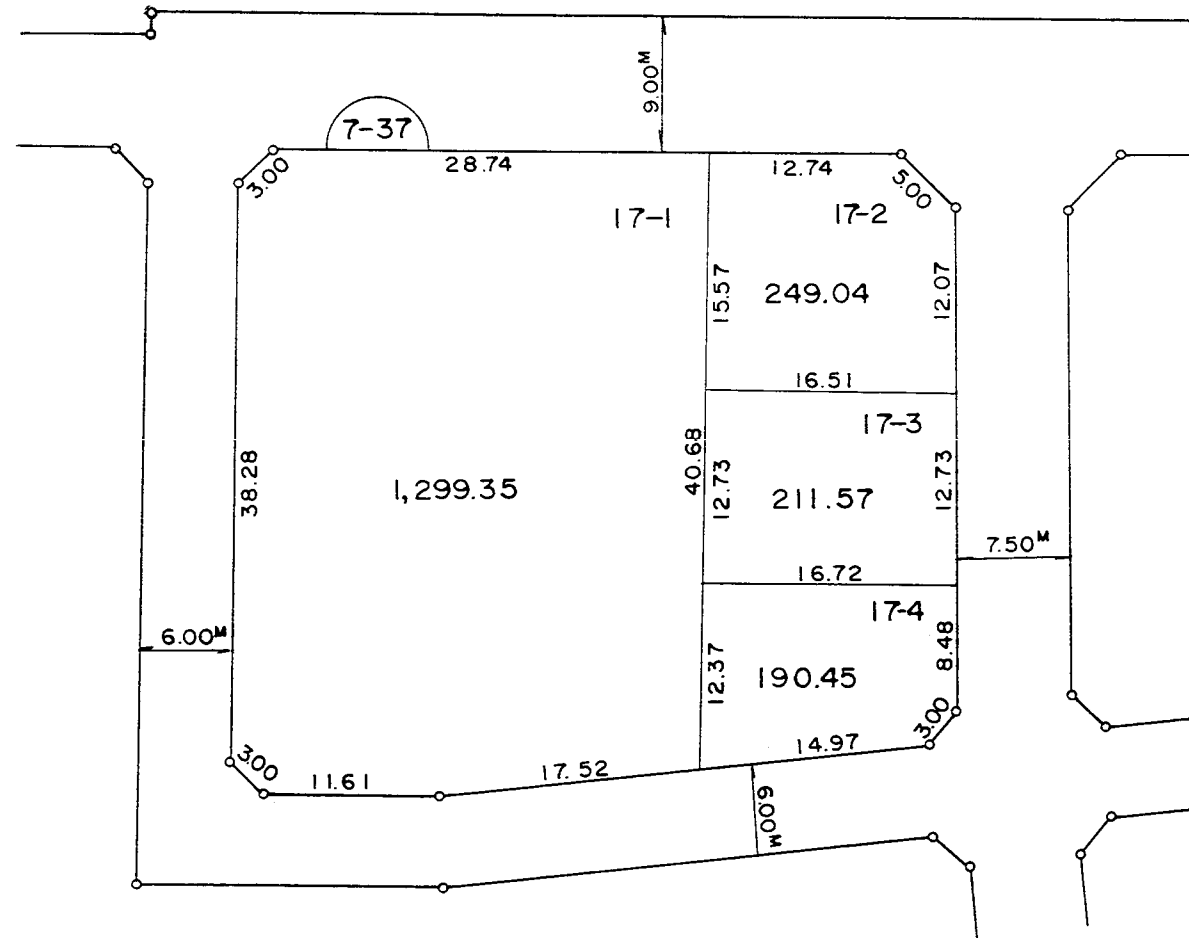
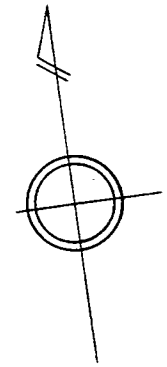


凡 例	
	街区番号
	地番
	辺長及び換地地積
	換地位置

換 地 図

縮尺 五百分之一

横浜市都筑区茅ヶ崎南三丁目



凡 例	
	街区番号
	地番
	辺長及び換地地積
	換地位置

住宅・都市整備公団

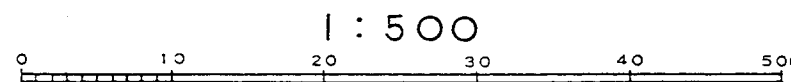
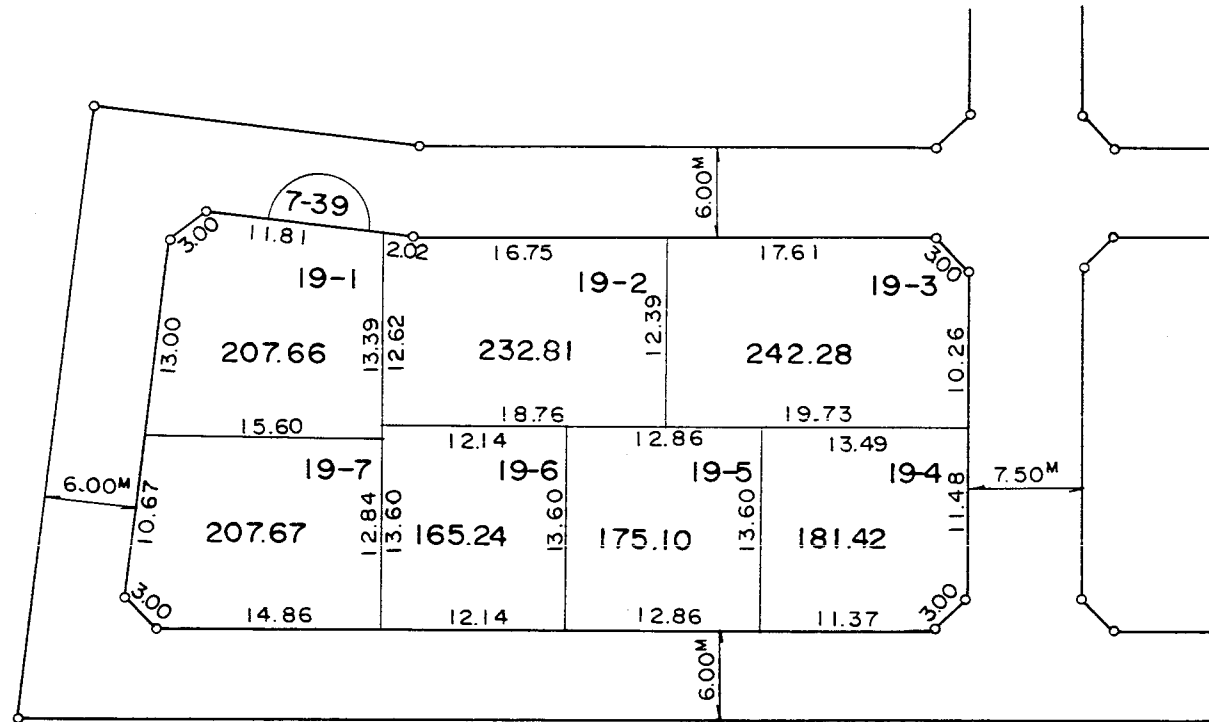
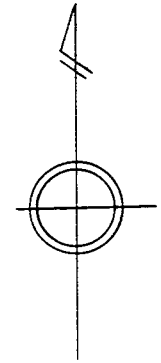


凡 例	
	街 区 番 号
	地 番
	辺長及び換地地積
	換 地 位 置

換 地 図

縮尺 五百分之一

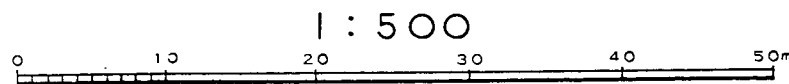
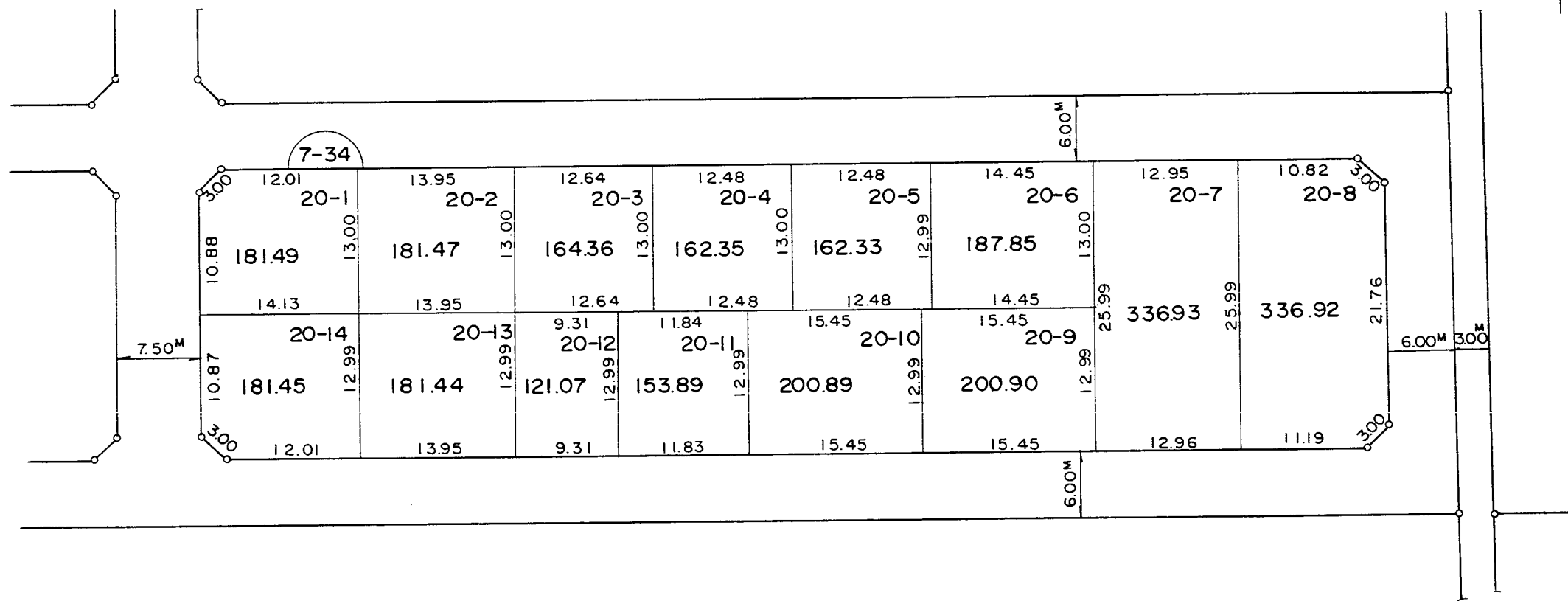
横浜市都筑区茅ヶ崎南三丁目



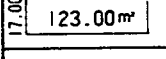



凡 例	
	街区番号
	地 番
	辺長及び換地地積
	換 地 位 置

換地図

横浜市都筑区茅ヶ崎南三丁目



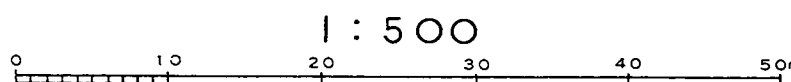
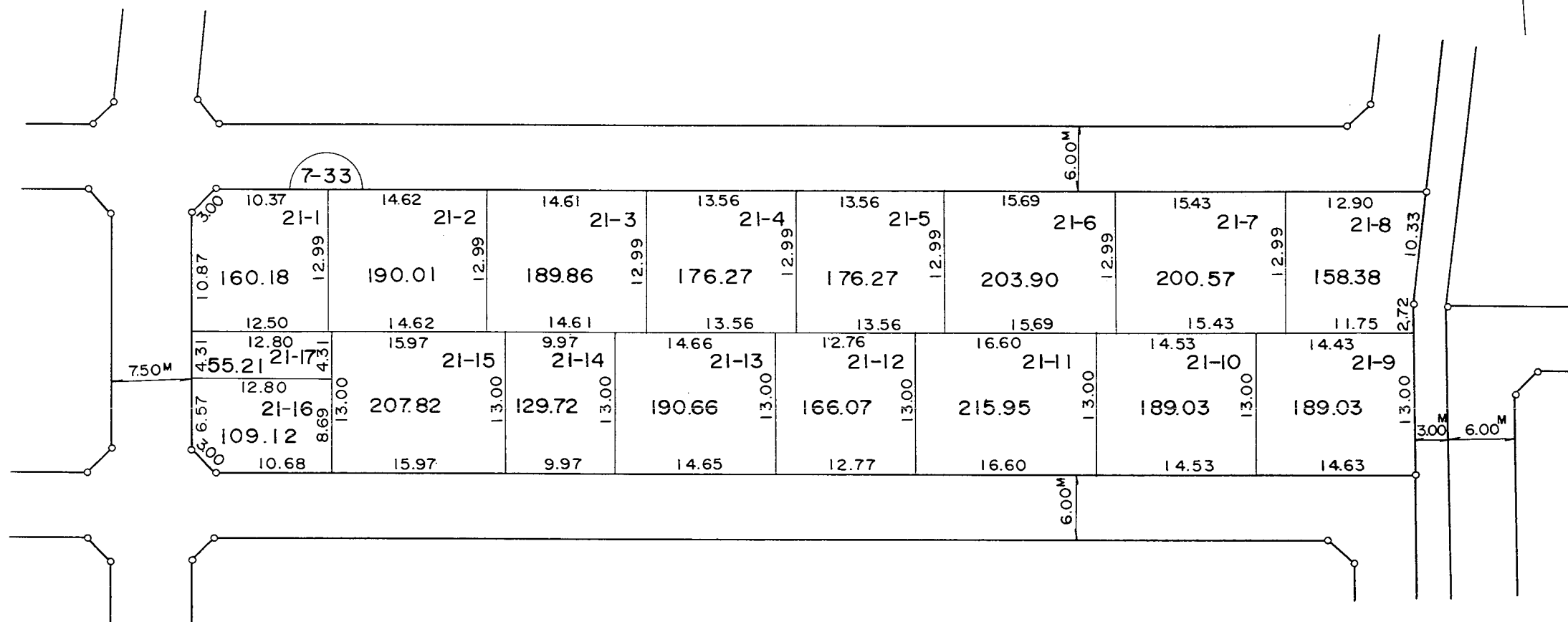
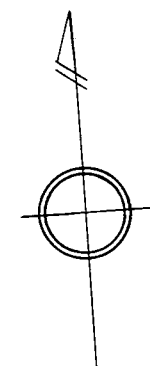
凡例	
	街区番号
	地番
	辺長及び換地地積
	換地位置

住宅・都市整備公団

換地 図

縮尺 五百分之一

横浜市都筑区茅ヶ崎南三丁目



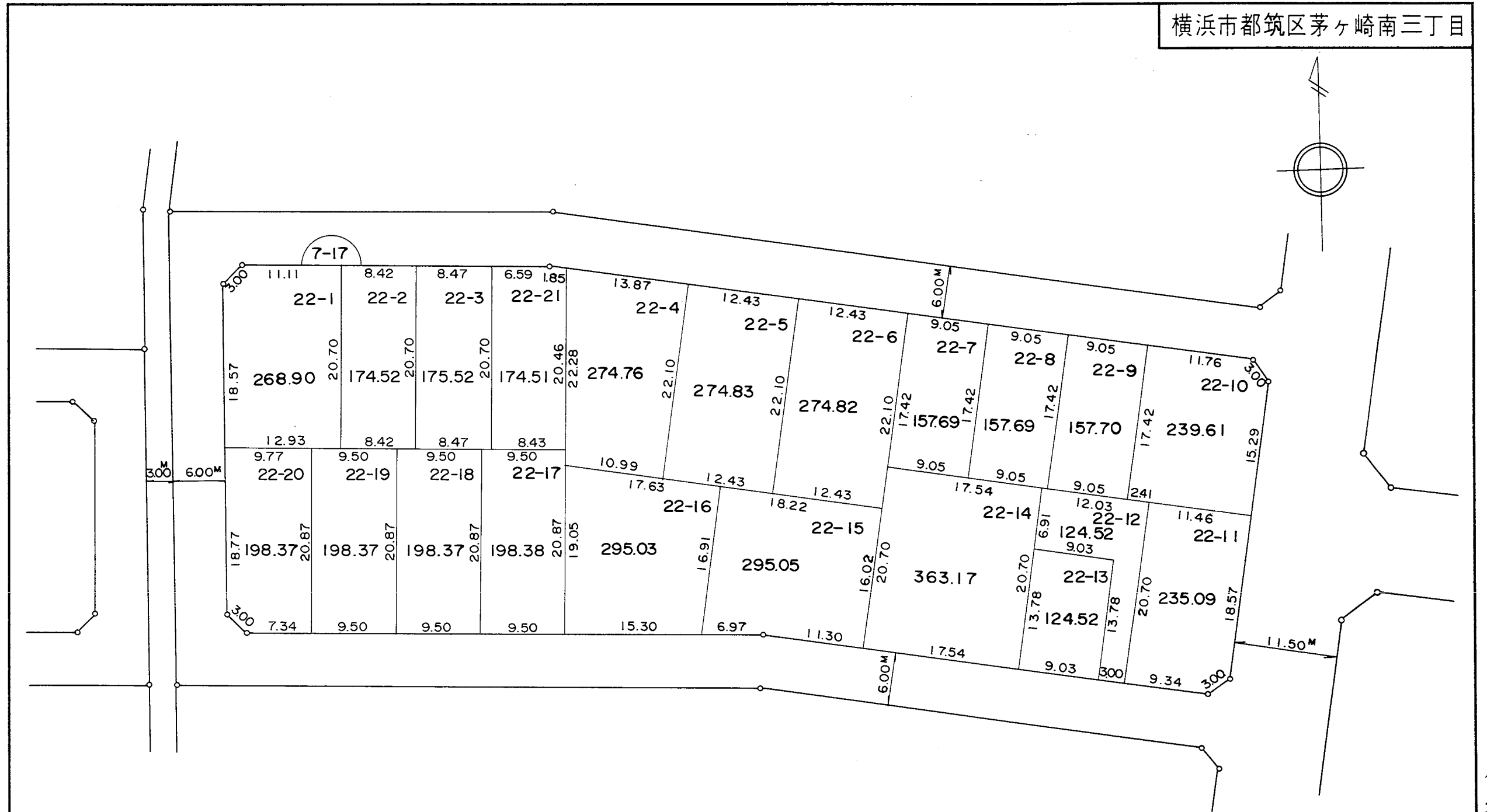
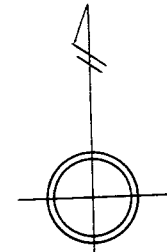
凡 例	
	街区番号
	地番
	辺長及び換地地積
	換地位置

住宅・都市整備公団

換地 図

縮尺 五百分之一

横浜市都筑区茅ヶ崎南三丁目



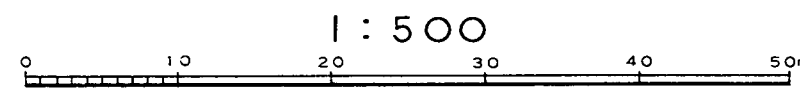
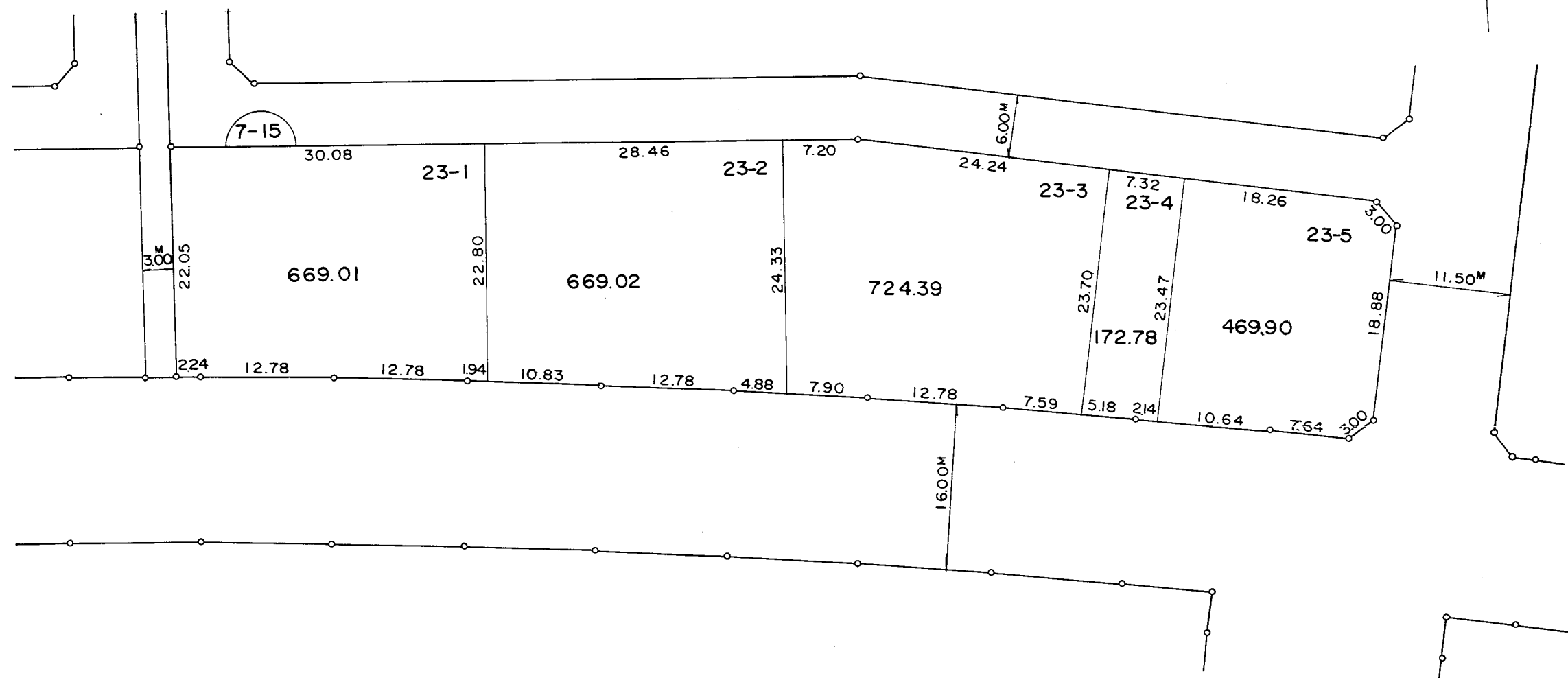
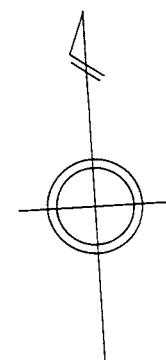
1 : 500



凡 例	
	街区番号
	地番
	辺長及び換地地積
	換地位置

住宅・都市整備公団

横浜市都筑区茅ヶ崎南三丁目



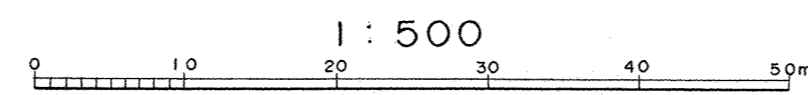
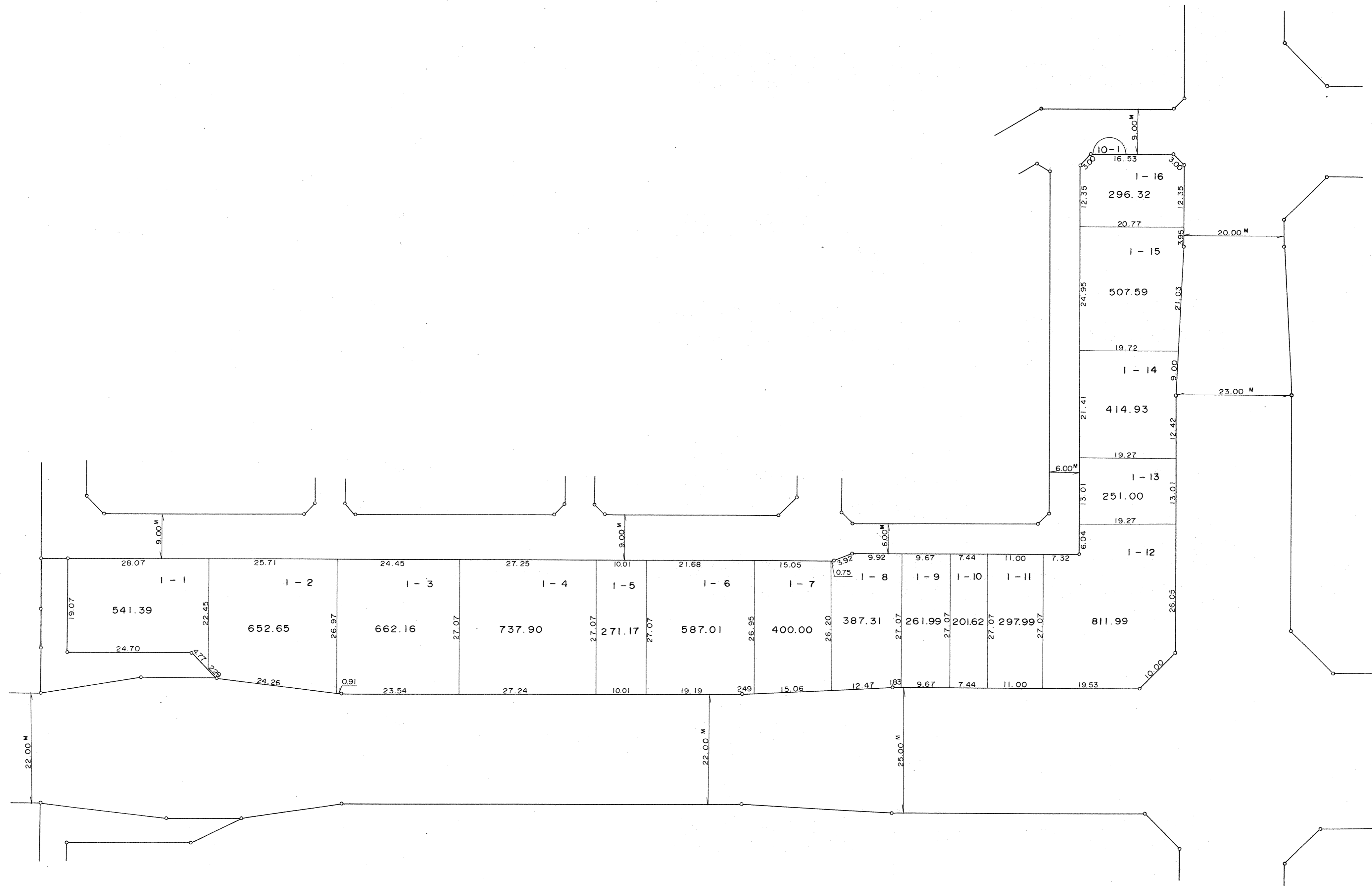
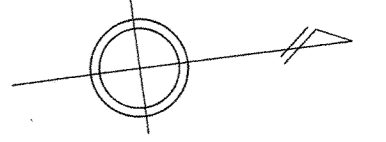
1 : 500

凡 例	
	街区番号
	地番
	辺長及び換地地積
	換地位置

住宅・都市整備公団

横浜北部新都市第二地区 土地区画整理事業

茅ヶ崎南四丁目

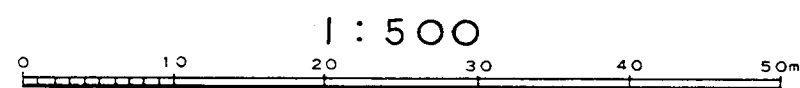
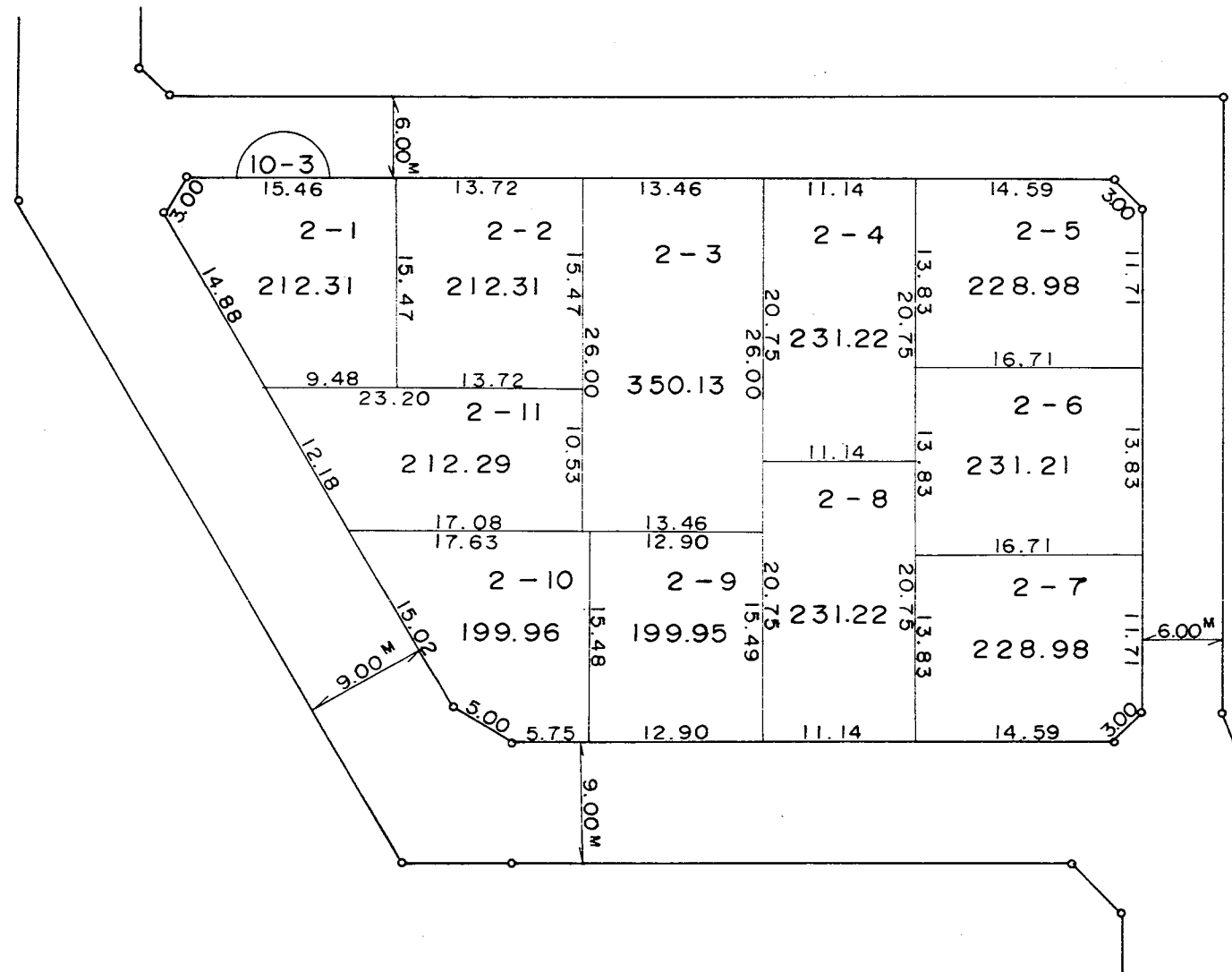
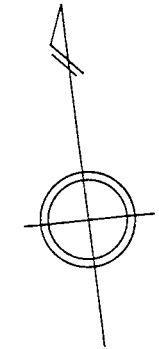


凡 例	
	街区番号
	地番
	辺長及び換地地積
	換地位置

換地 図

縮尺 五百分之一

横浜市都筑区茅ヶ崎南四丁目

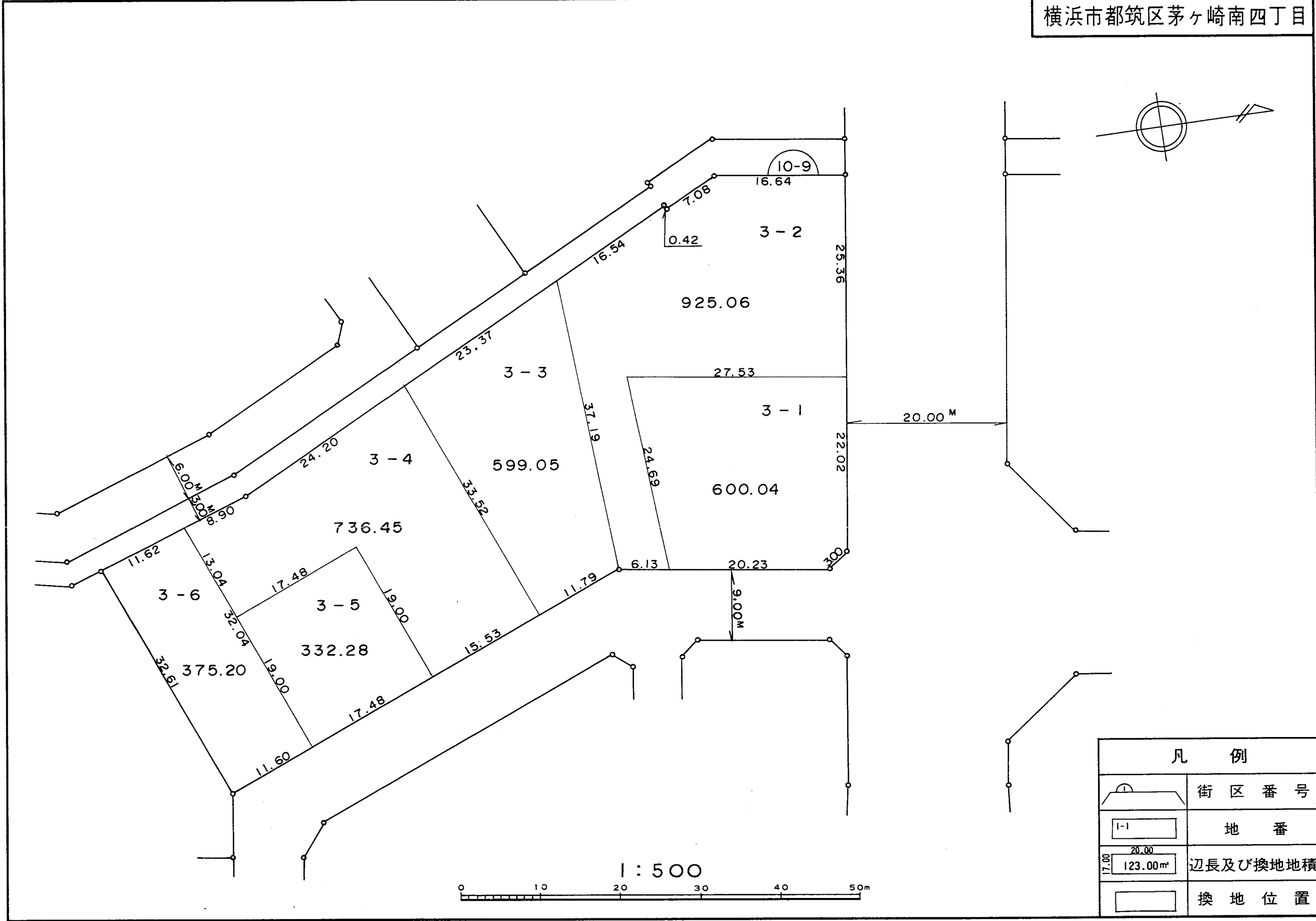
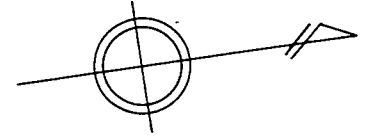


凡 例	
	街区番号
	地 番
	辺長及び換地地積
	換地位置

住宅・都市整備公団

換地図

横浜市都筑区茅ヶ崎南四丁目

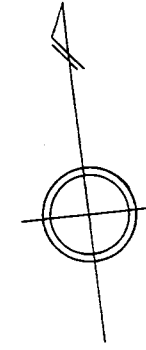
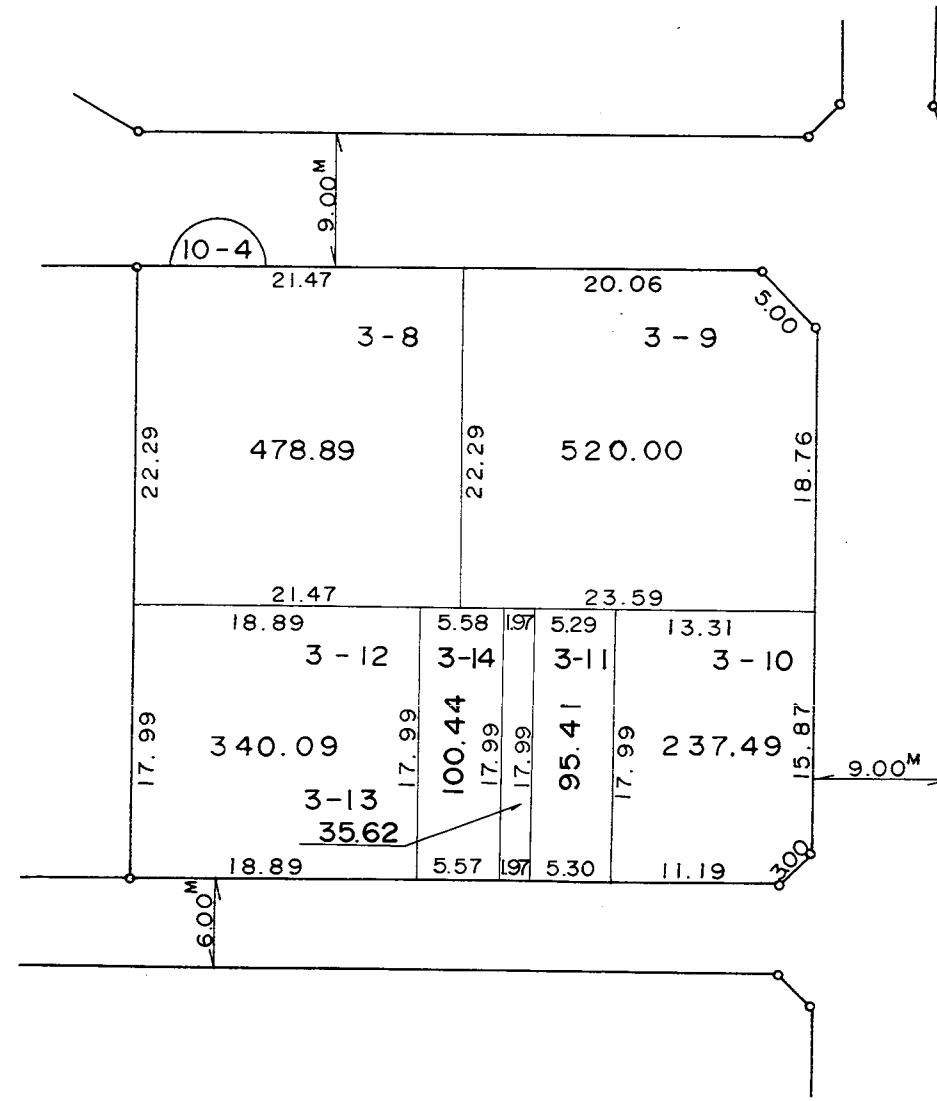


凡例	
	街区番号
	地番
	辺長及び換地地積
	換地位置

換地 図

縮尺 五百分之一

横浜市都筑区茅ヶ崎南四丁目

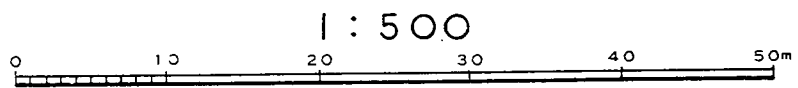
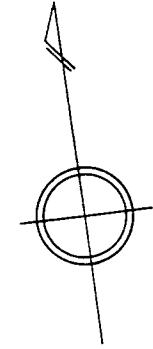
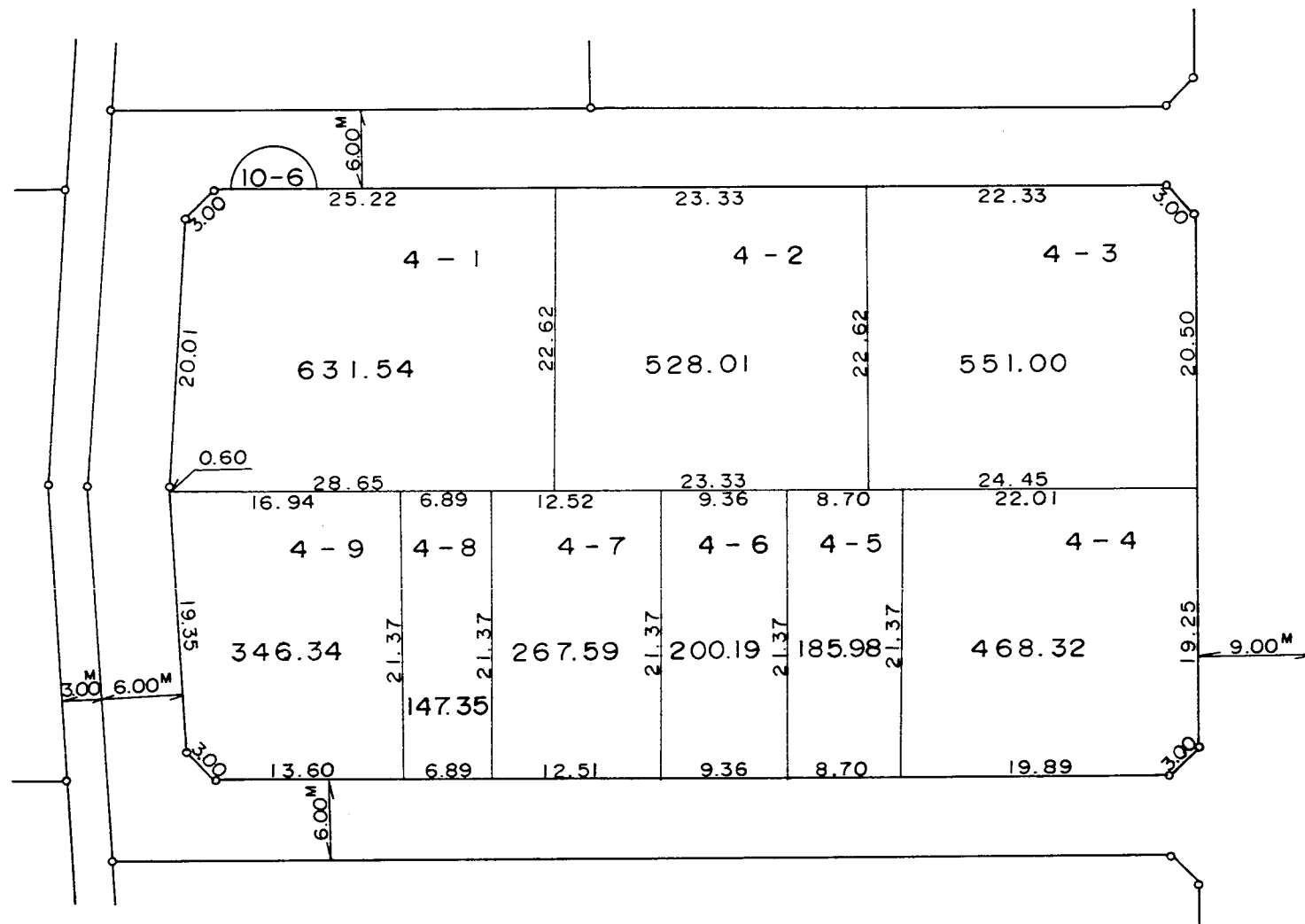


1 : 500



凡 例	
	街区番号
	地番
	辺長及び換地地積
	換地位置

横浜市都筑区茅ヶ崎南四丁目



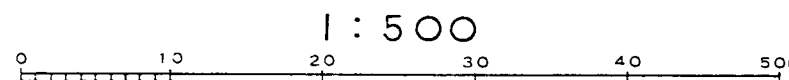
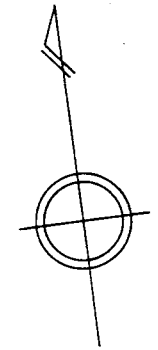
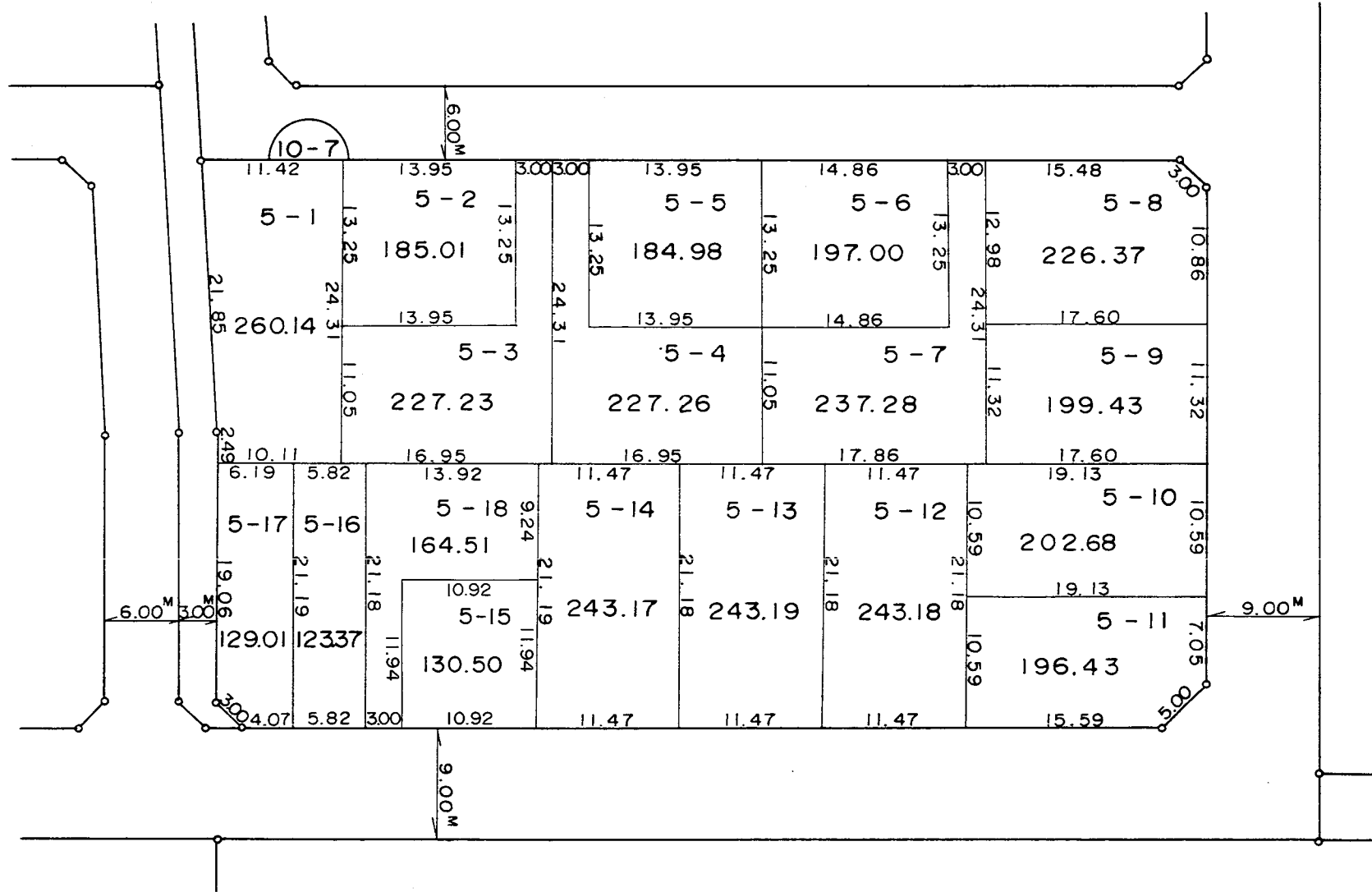
凡 例	
	街区番号
	地番
	辺長及び換地地積
	換地位置

住宅・都市整備公団

換 地 図

縮尺 五百分之一

横浜市都筑区茅ヶ崎南四丁目



1 : 500

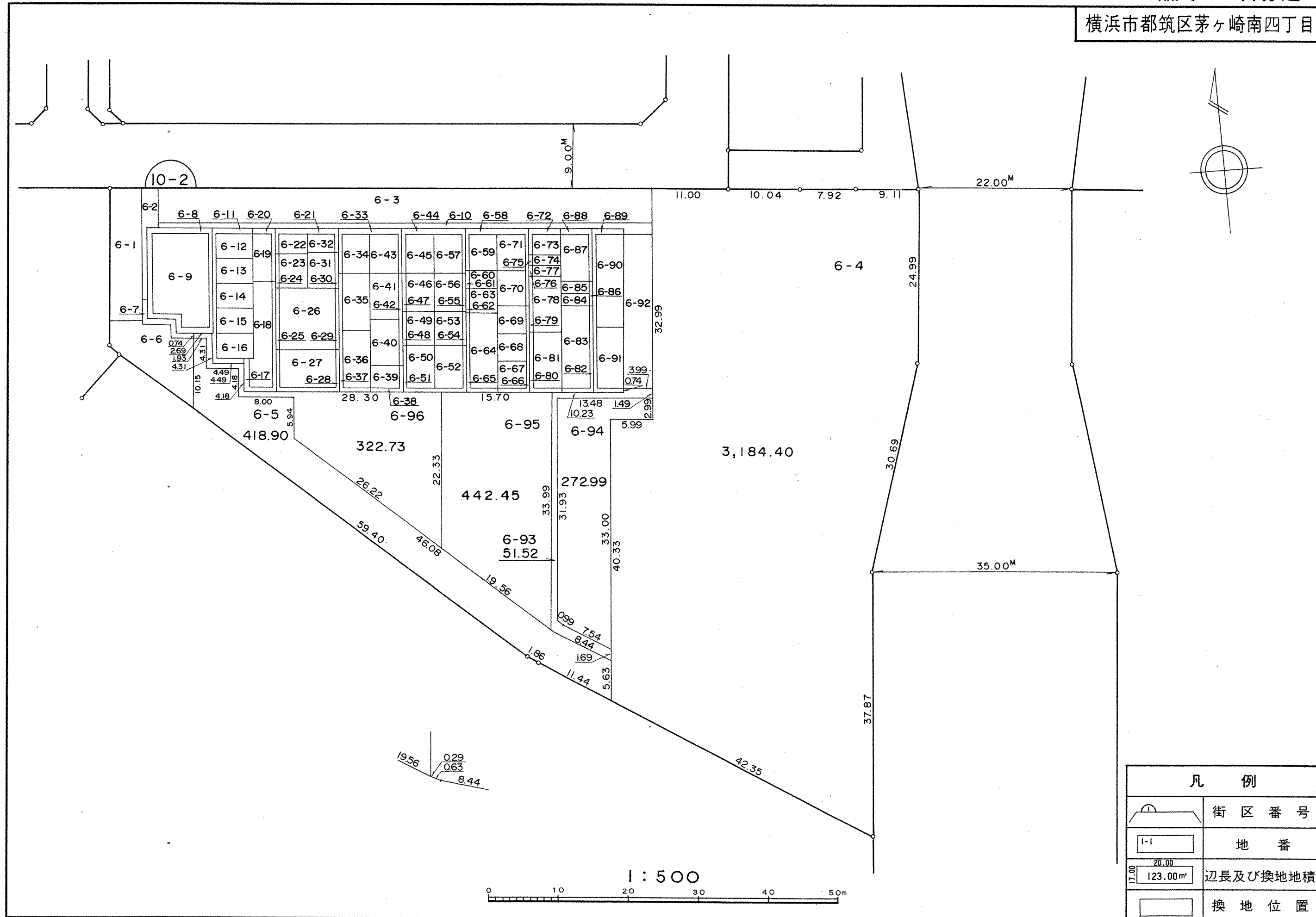
凡 例	
	街区番号
	地番
	辺長及び換地地積
	換地位置

住宅・都市整備公団

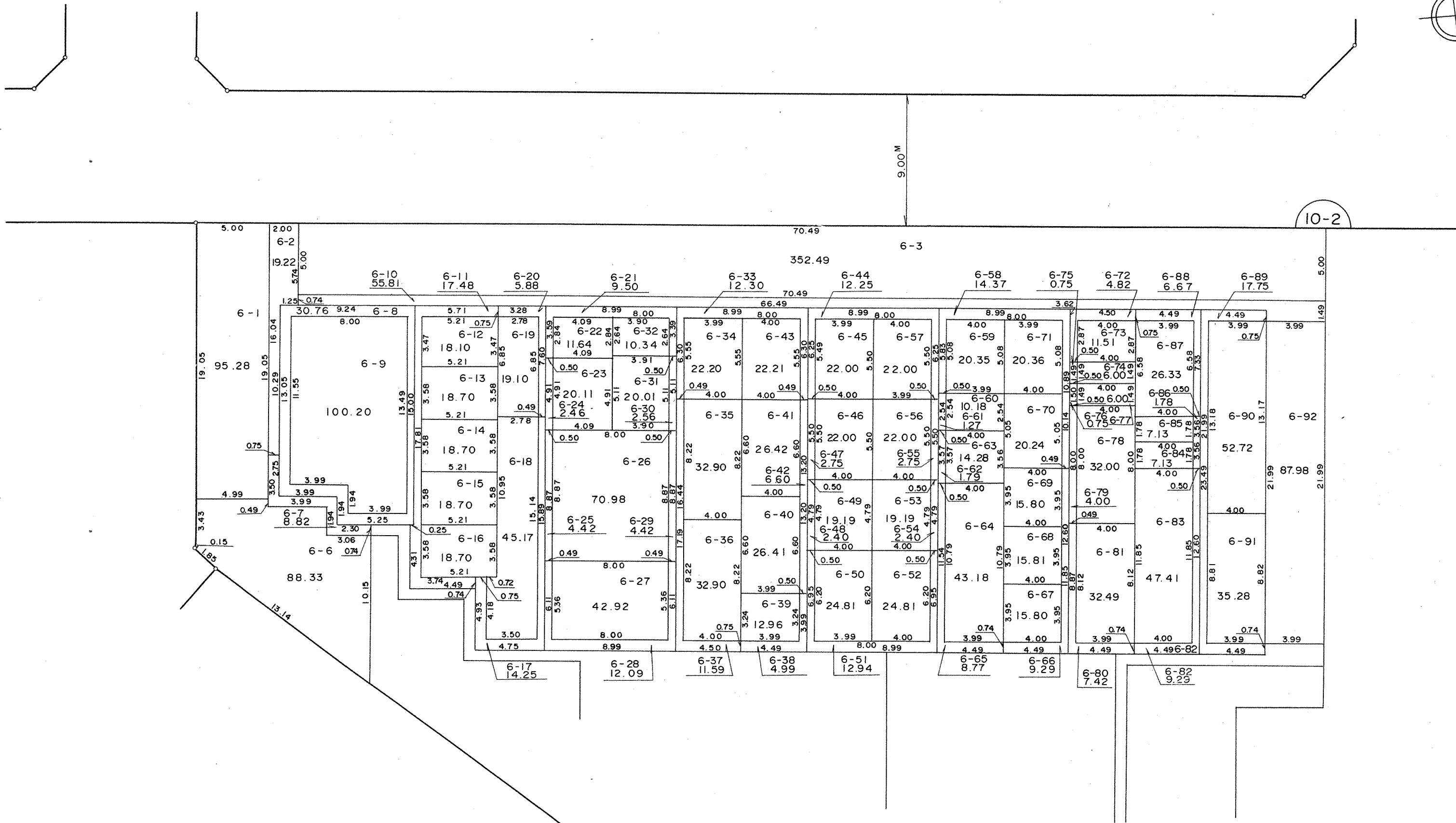
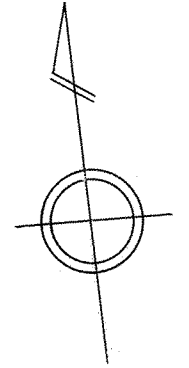
換 地 図

縮尺 五百分之一

横浜市都筑区茅ヶ崎南四丁目




凡 例	
	街区番号
	地 番
	辺長及び換地地積
	換 地 位 置



10-2

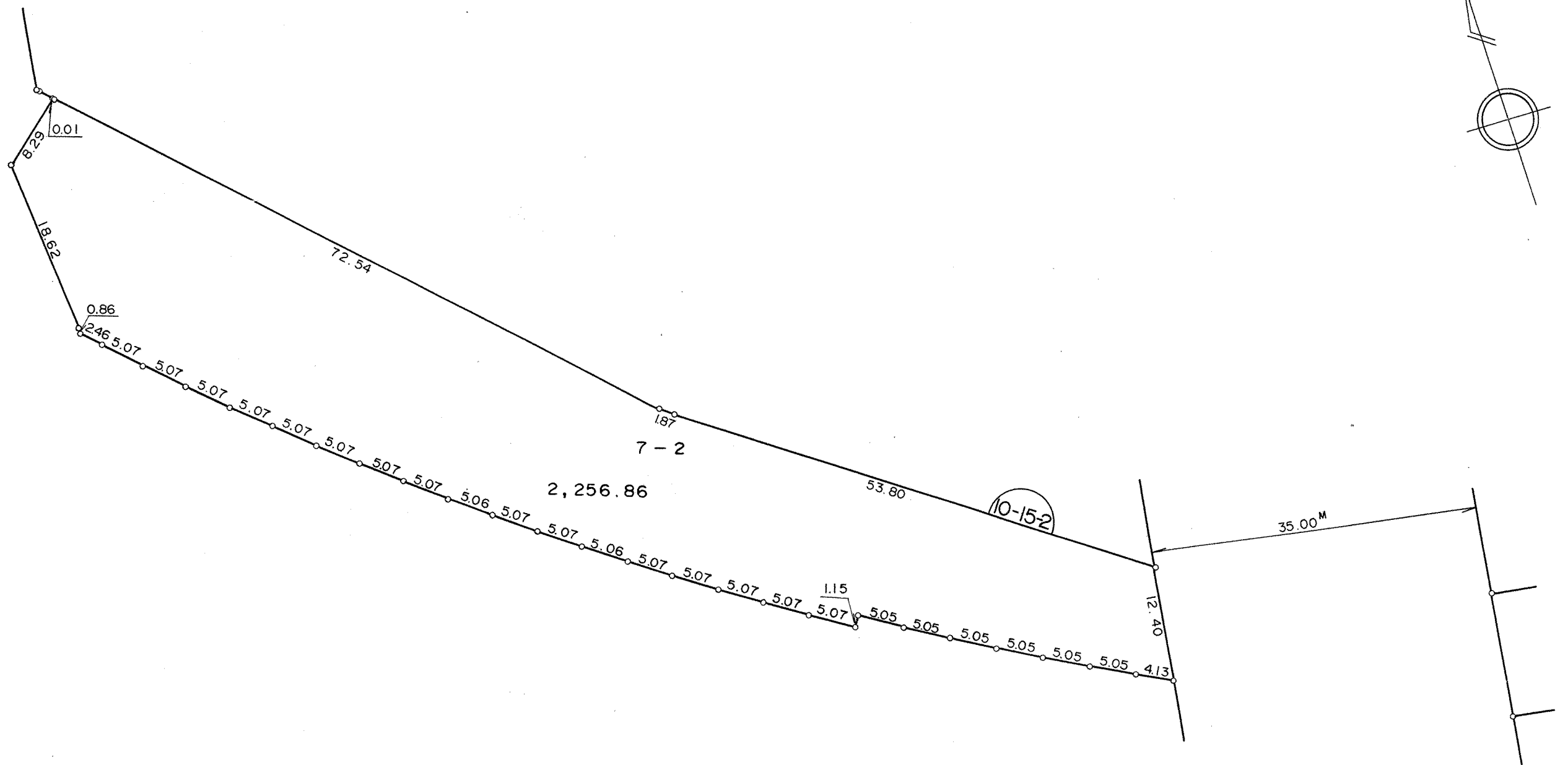
9.00M



1 : 250

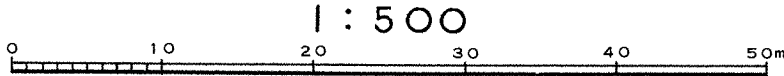
凡 例	
	街区番号
	地番
	辺長及び換地地積
	換地位置

住宅・都市整備公団



7-2
 2,256.86

10-152

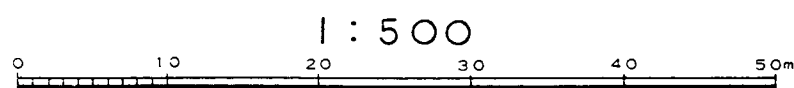
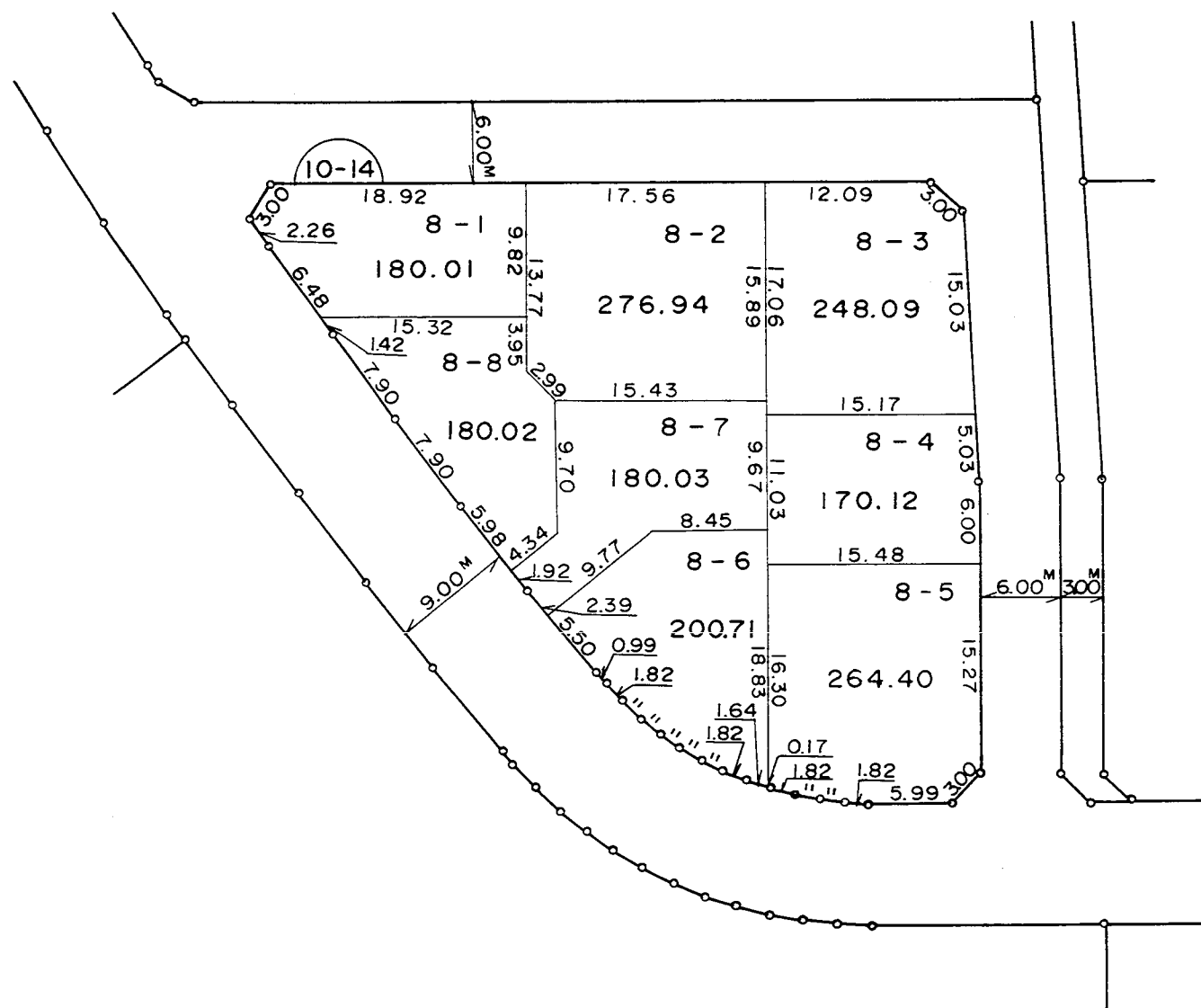


凡例	
	街区番号
	地番
	辺長及び換地地積
	換地位置

換 地 図

縮尺 五百分之一

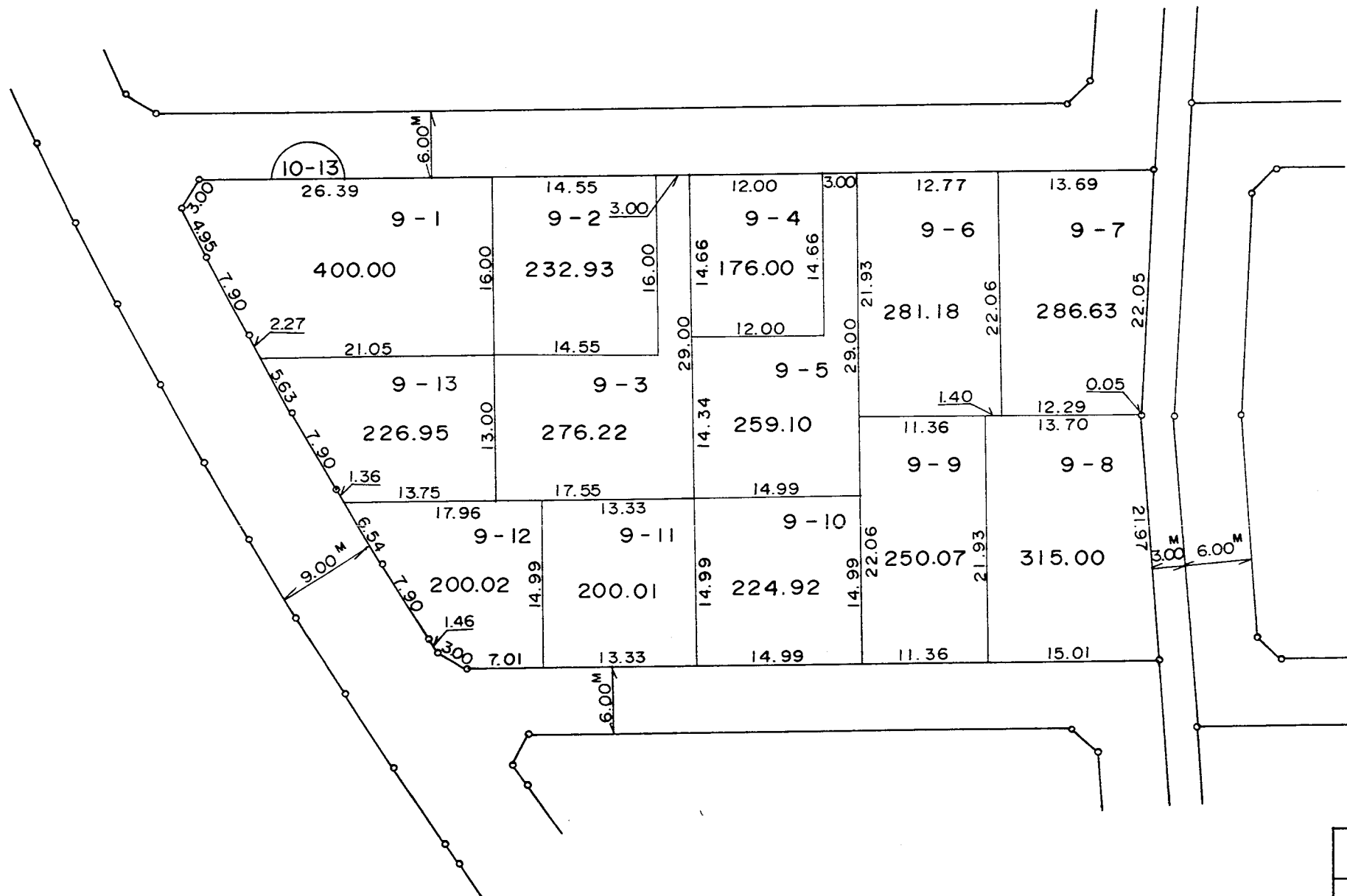
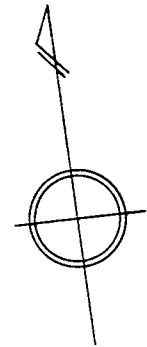
横浜市都筑区茅ヶ崎南四丁目



凡 例	
	街 区 番 号
	地 番
	辺長及び換地地積
	換 地 位 置

換地 図

横浜市都筑区茅ヶ崎南四丁目

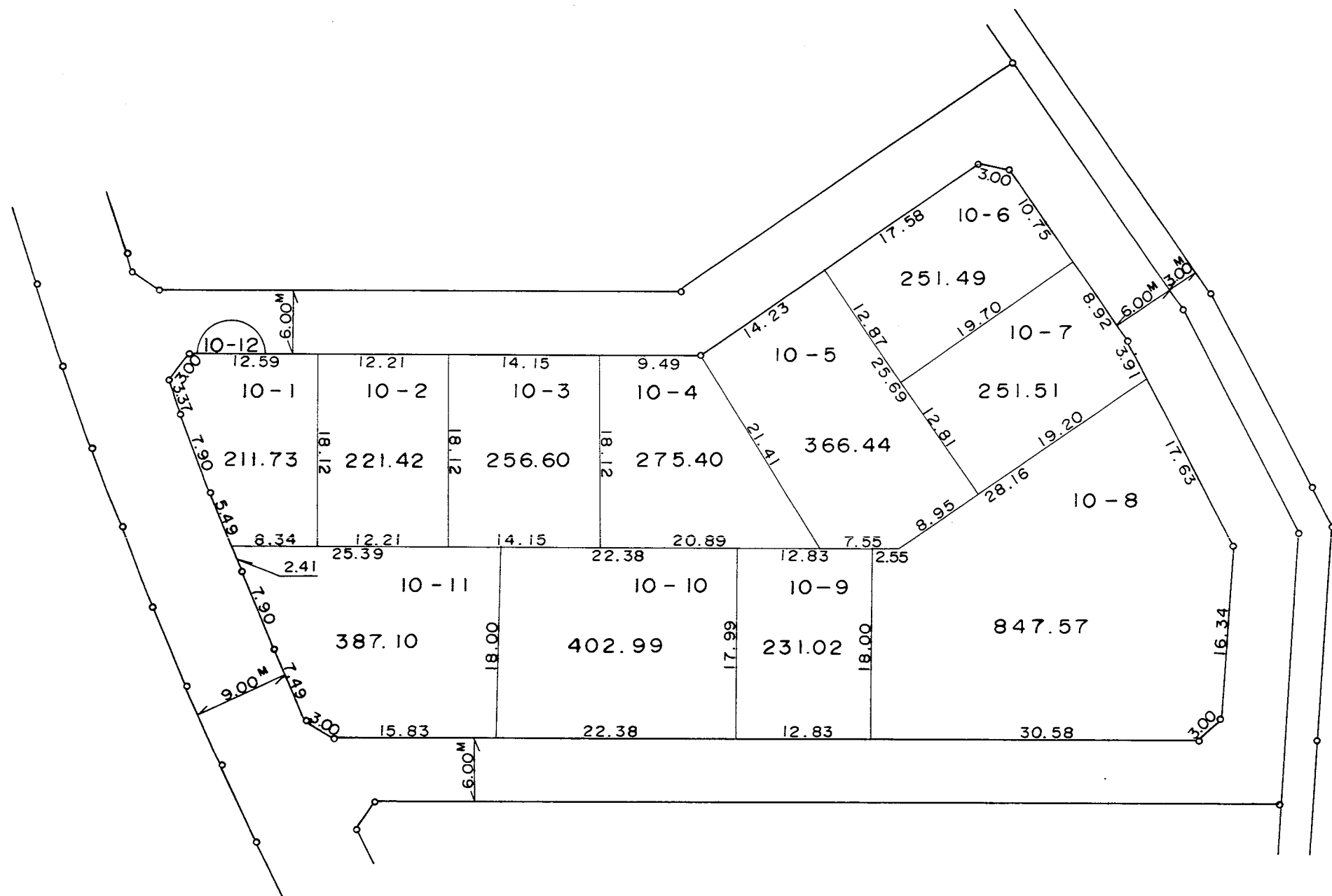
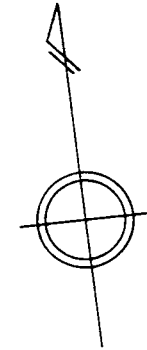


1 : 500



凡 例	
	街区番号
	地番
	辺長及び換地地積
	換地位置

横浜市都筑区茅ヶ崎南四丁目



1 : 500

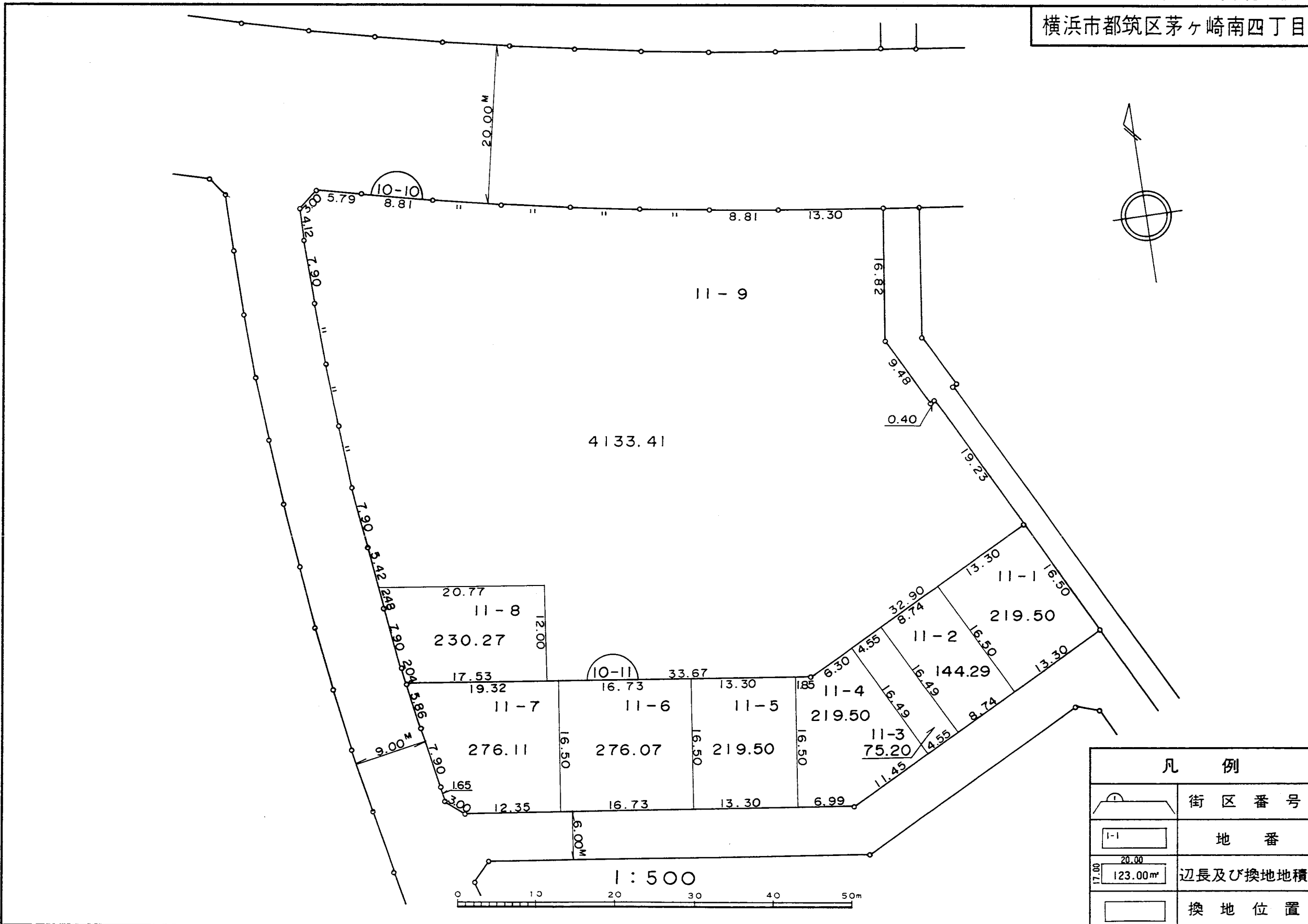


凡 例	
	街区番号
	地 番
	辺長及び換地地積
	換地位置

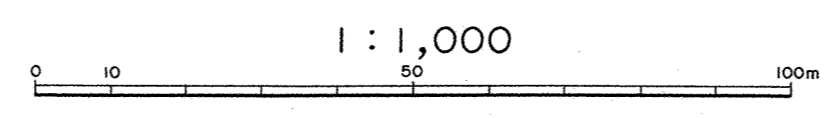
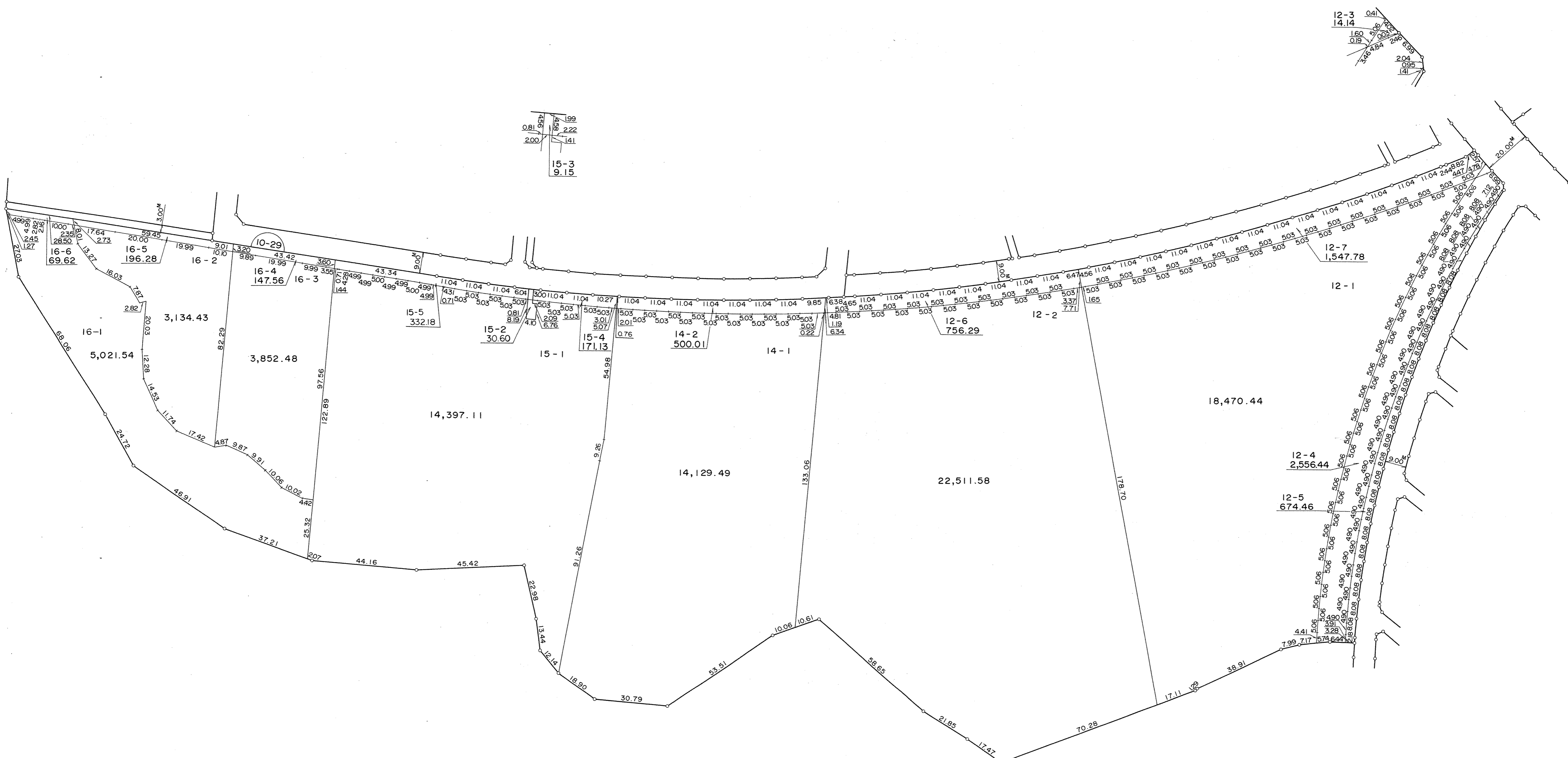
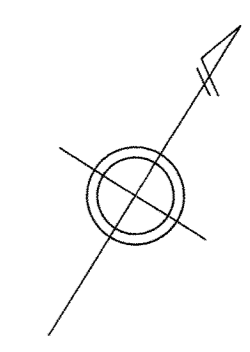
住宅・都市整備公団

換地 図

横浜市都筑区茅ヶ崎南四丁目



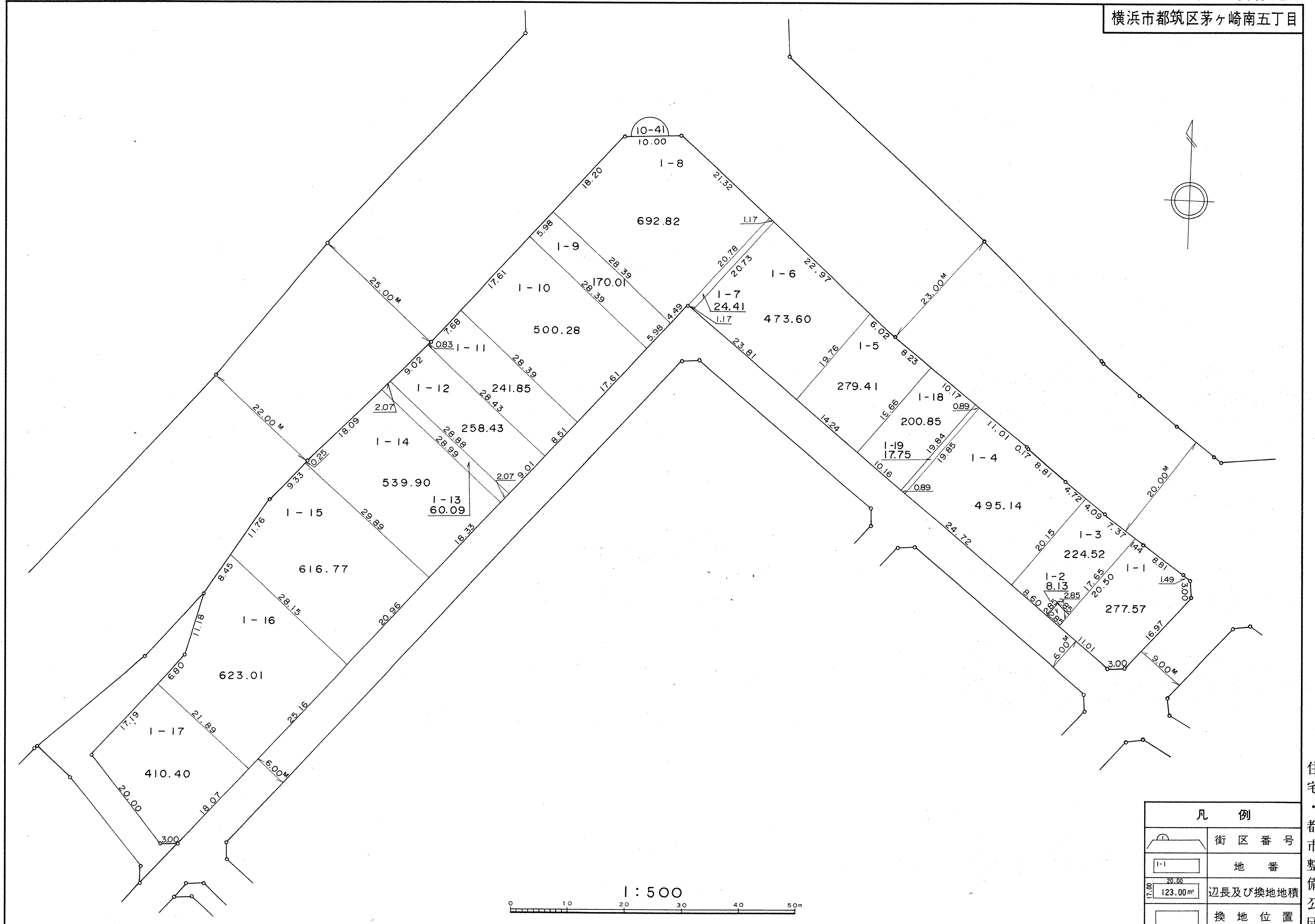
住宅・都市整備公団



凡 例	
	街区番号
	地番
	辺長及び換地地積
	換地位置

横浜北部新都市第二地区 土地区画整理事業

茅ヶ崎南五丁目

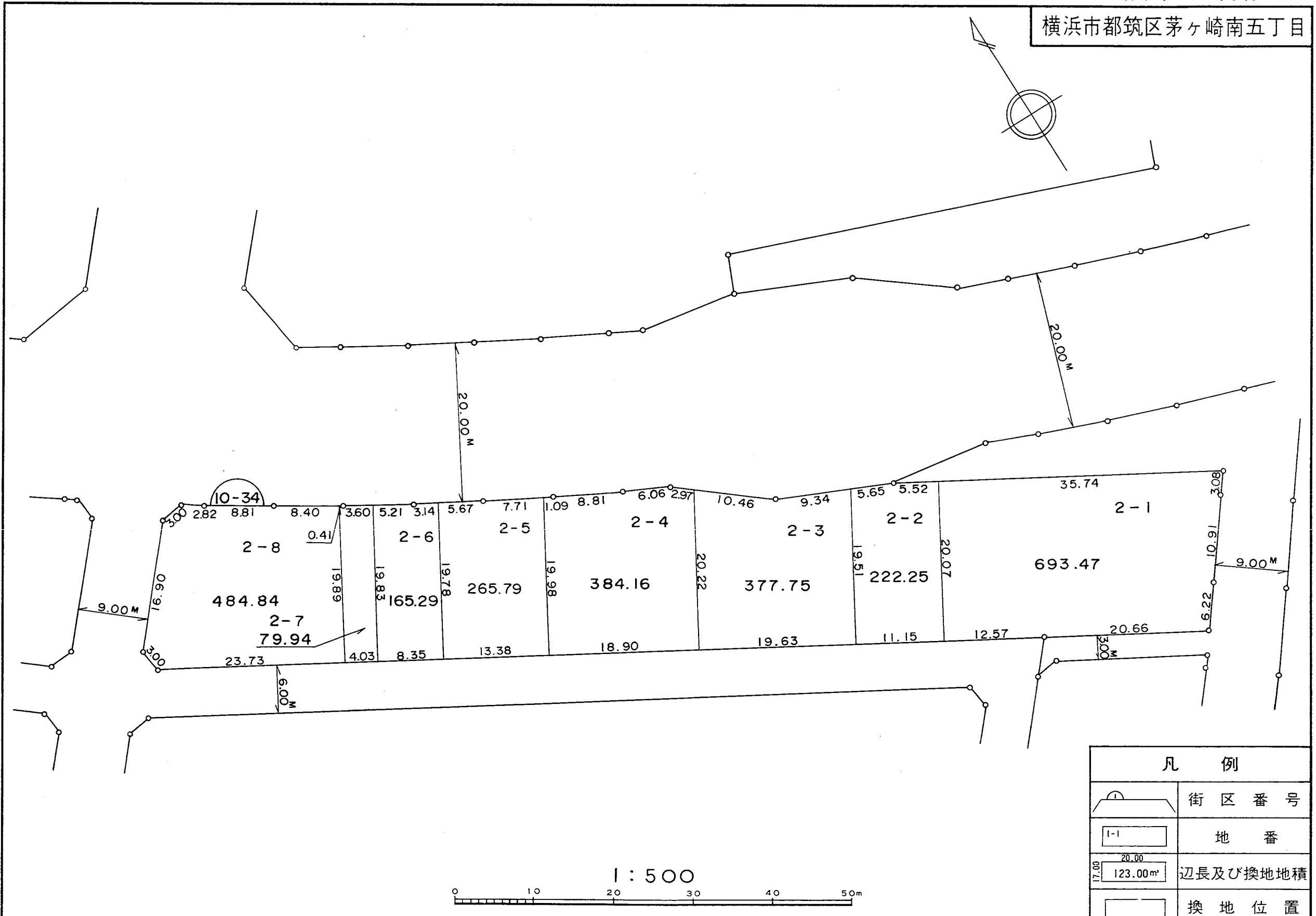


凡例	
	街区番号
	地番
	辺長及び換地地積
	換地位置

換 地 図

縮尺 五百分之一

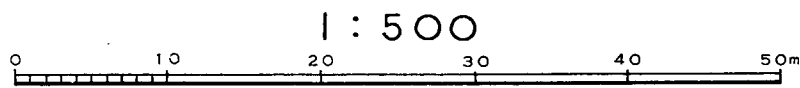
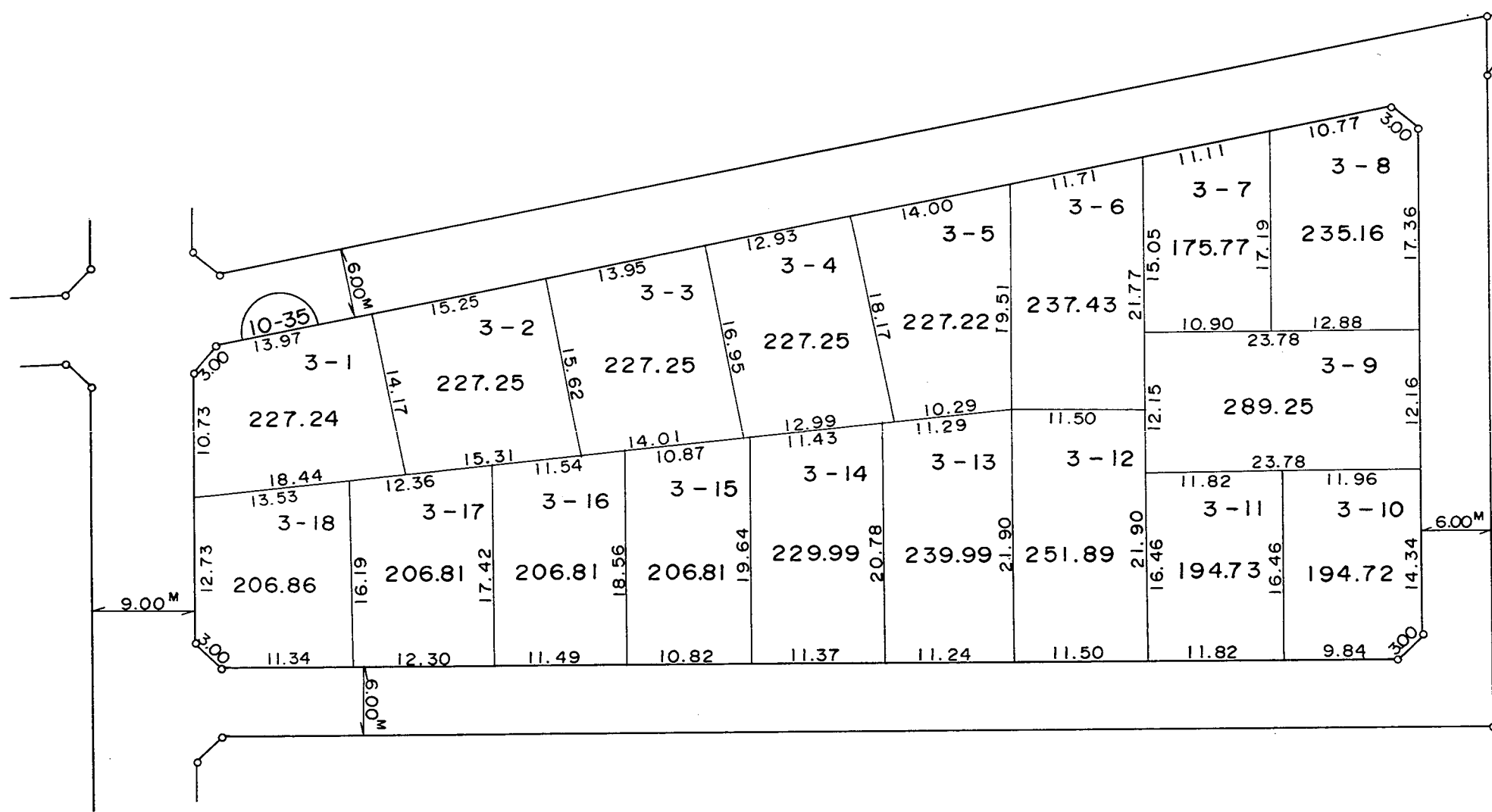
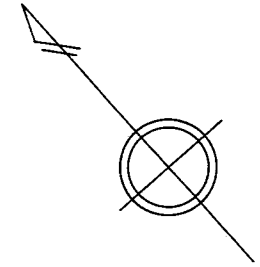
横浜市都筑区茅ヶ崎南五丁目



凡 例	
	街 区 番 号
	地 番
	辺長及び換地地積
	換 地 位 置

住宅・都市整備公団

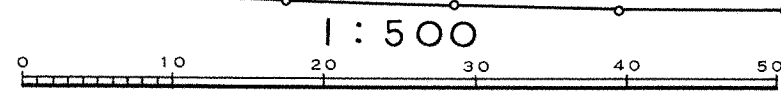
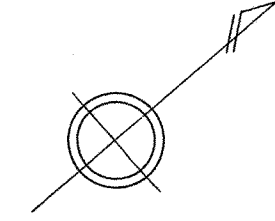
横浜市都筑区茅ヶ崎南五丁目



凡例	
	街区番号
	地番
	辺長及び換地地積
	換地位置

換地 図

横浜市都筑区茅ヶ崎南五丁目

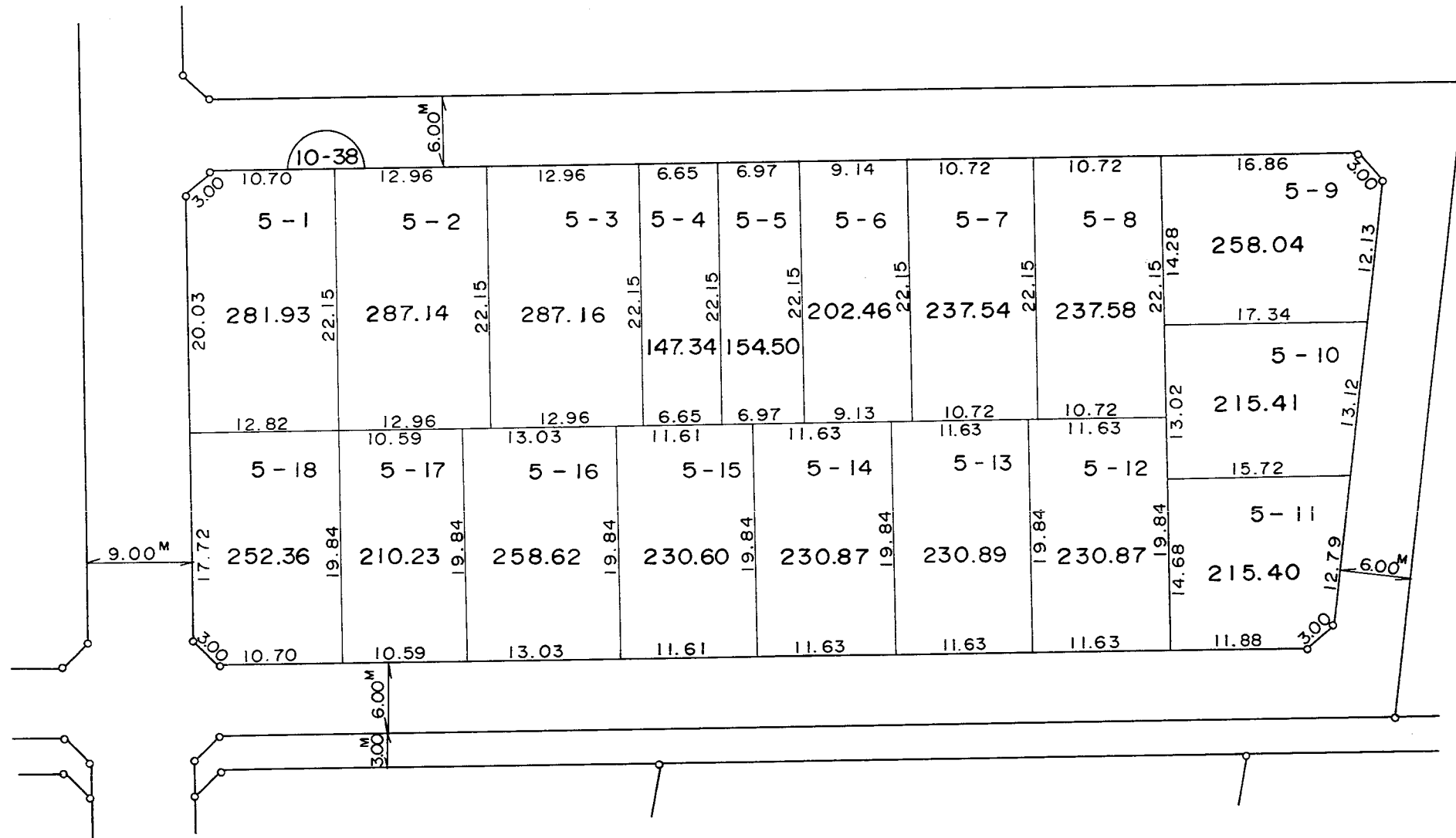
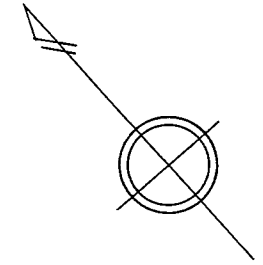


凡 例	
	街区番号
	地番
	辺長及び換地地積
	換地位置

住宅・都市整備公団


換 地 図

横浜市都筑区茅ヶ崎南五丁目

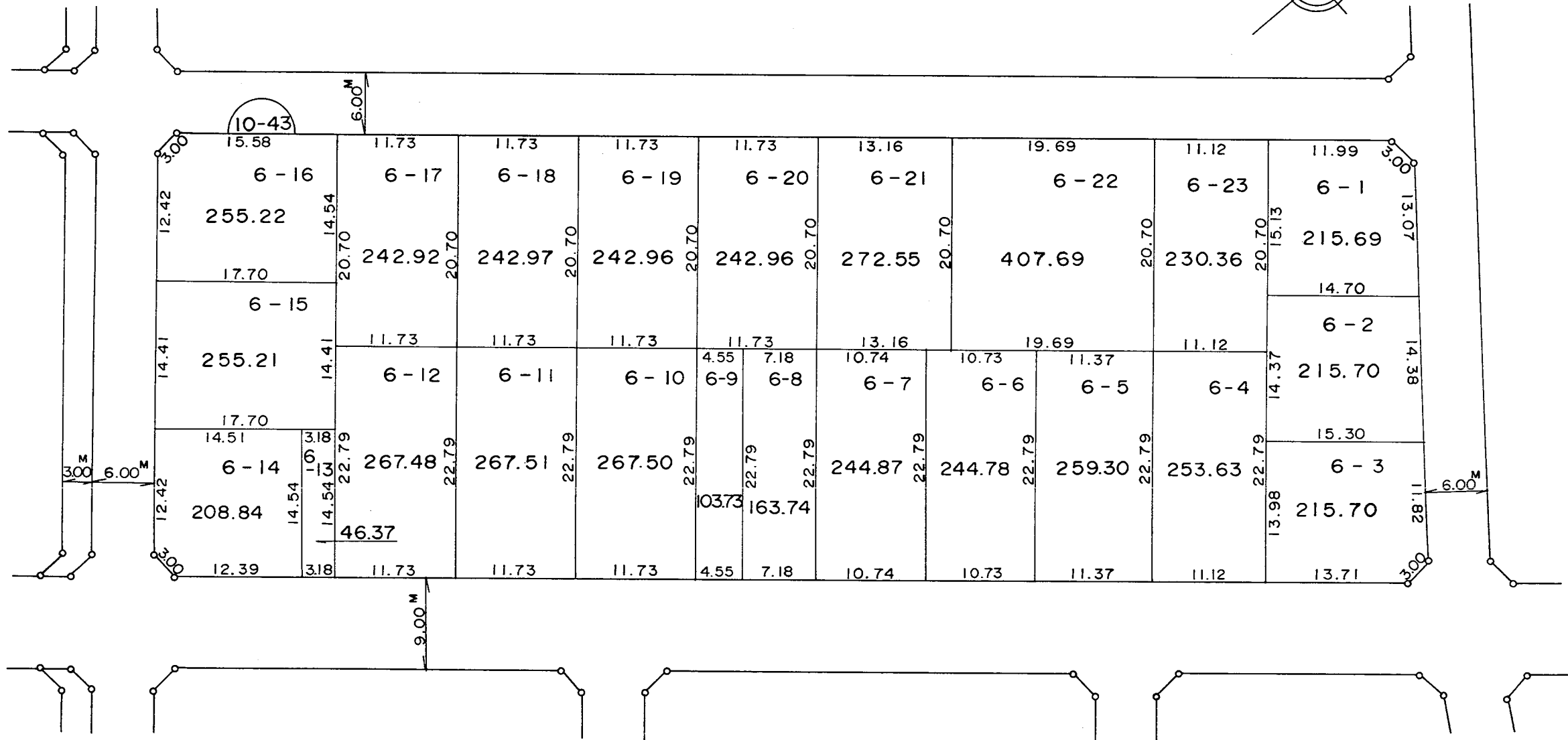
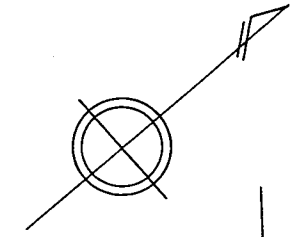


凡 例	
	街区番号
	地番
	辺長及び換地地積
	換地位置

1 : 500



横浜市都筑区茅ヶ崎南五丁目



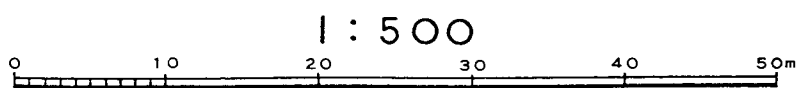
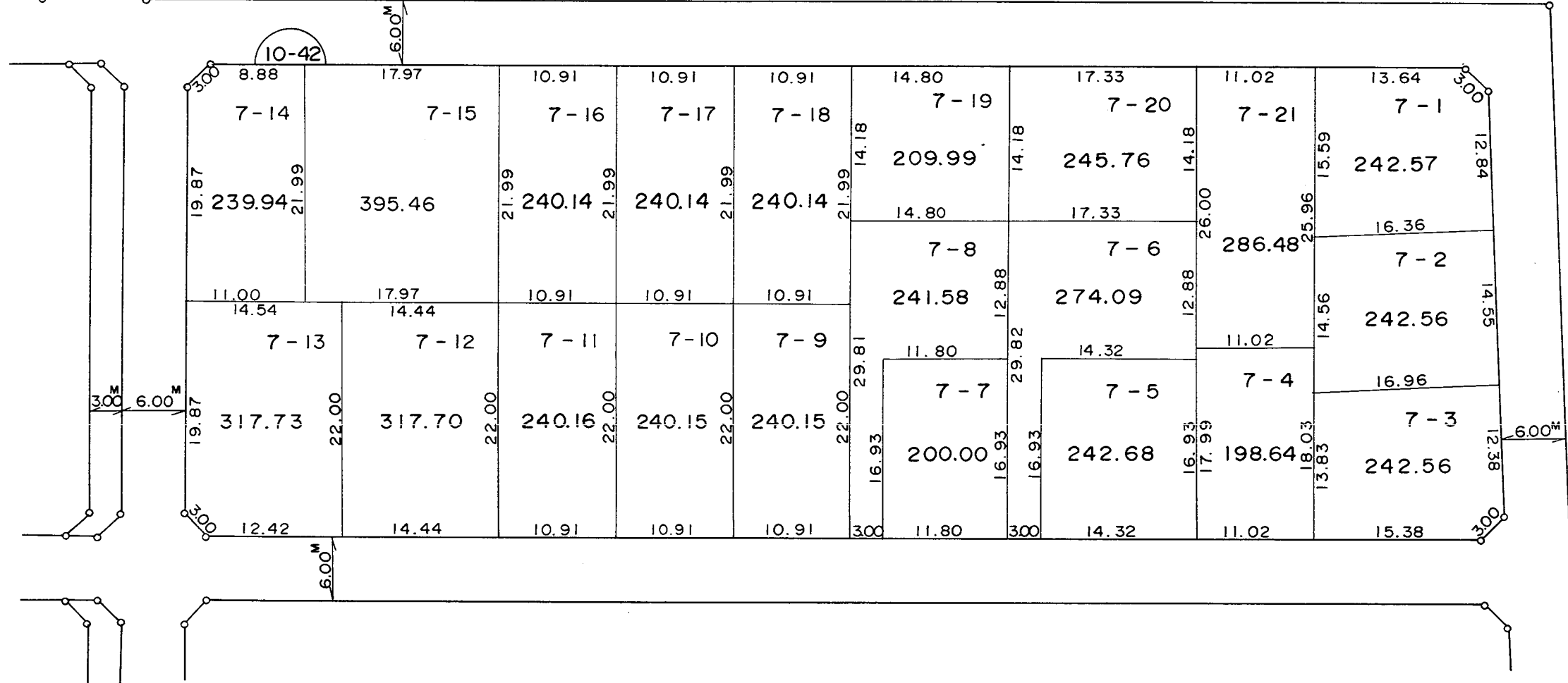
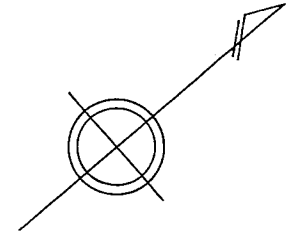
	街区番号
	地 番
	辺長及び換地地積
	換 地 位 置

1 : 500



住宅・都市整備公団

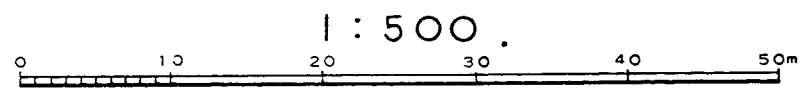
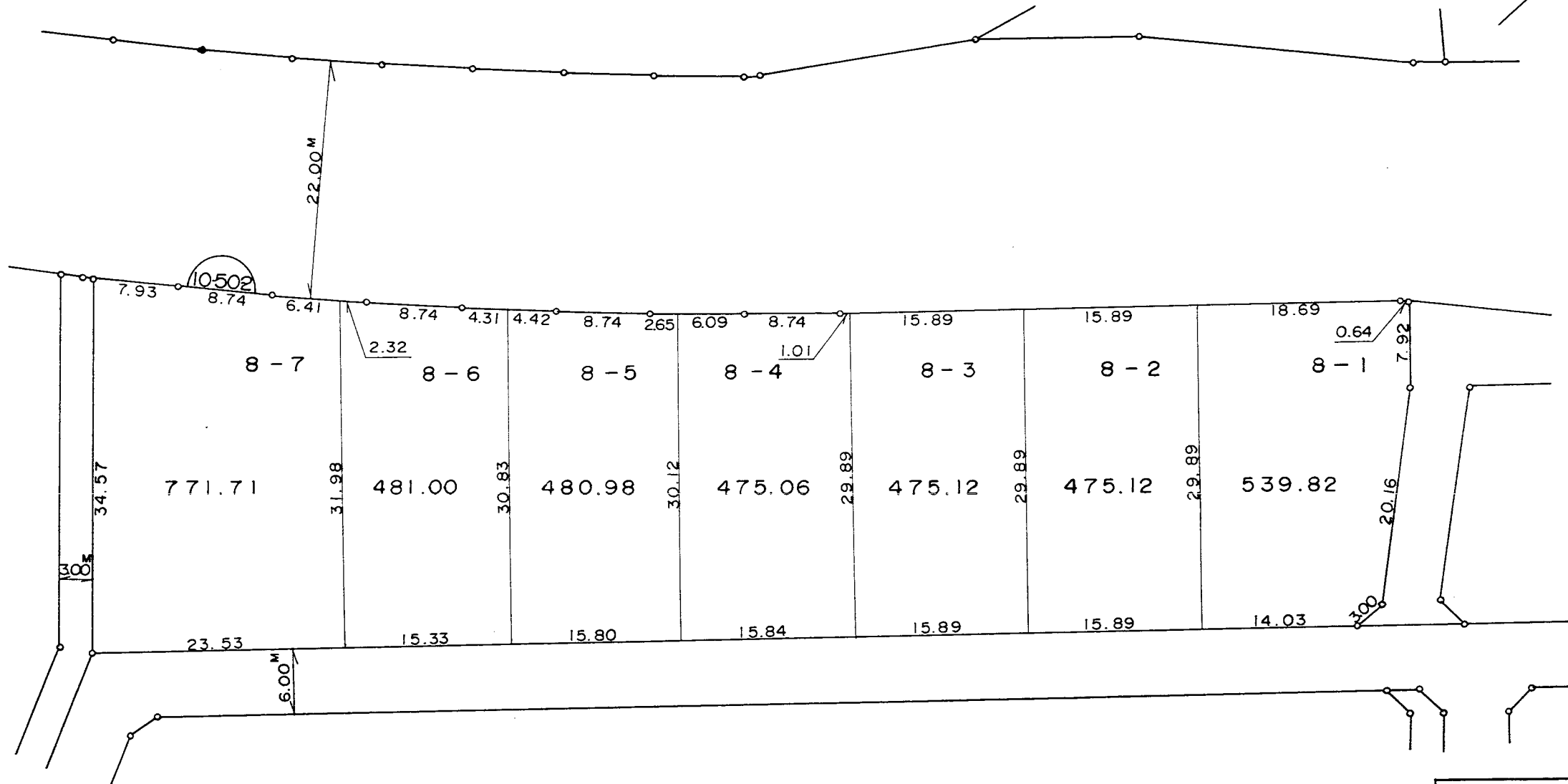
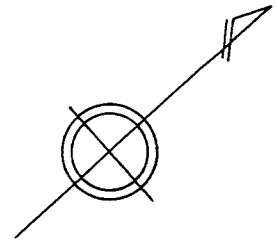
横浜市都筑区茅ヶ崎南五丁目



凡 例	
	街区番号
	地番
	辺長及び換地地積
	換地位置

住宅・都市整備公団

横浜市都筑区茅ヶ崎南五丁目



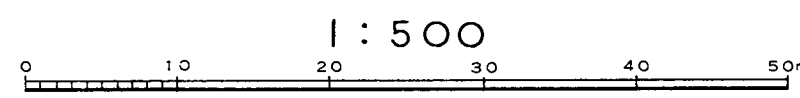
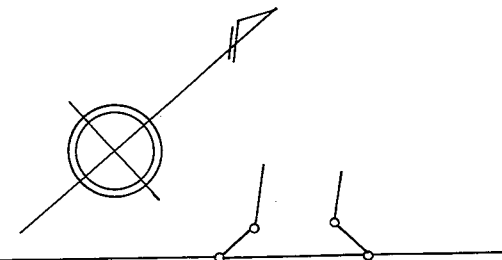
凡 例	
	街区番号
	地番
	辺長及び換地地積
	換地位置

住宅・都市整備公団

換地 図

縮尺 五百分之一

横浜市都筑区茅ヶ崎南五丁目



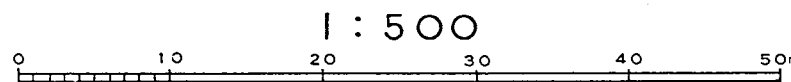
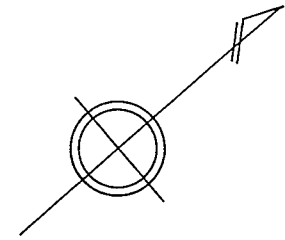
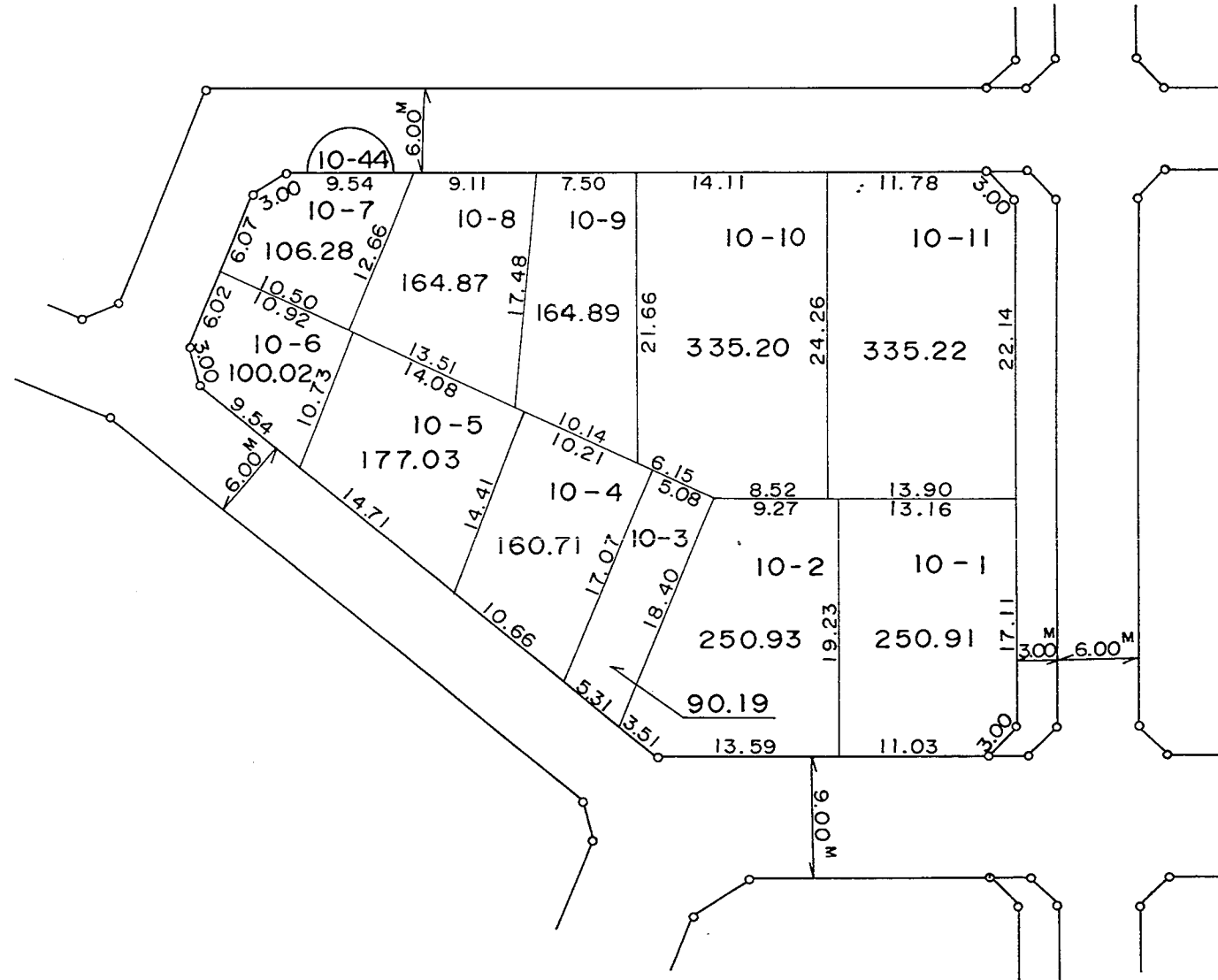
凡 例	
	街区番号
	地 番
	辺長及び換地地積
	換地位置

住宅・都市整備公団

換地 図

縮尺 五百分之一

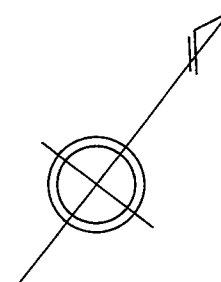
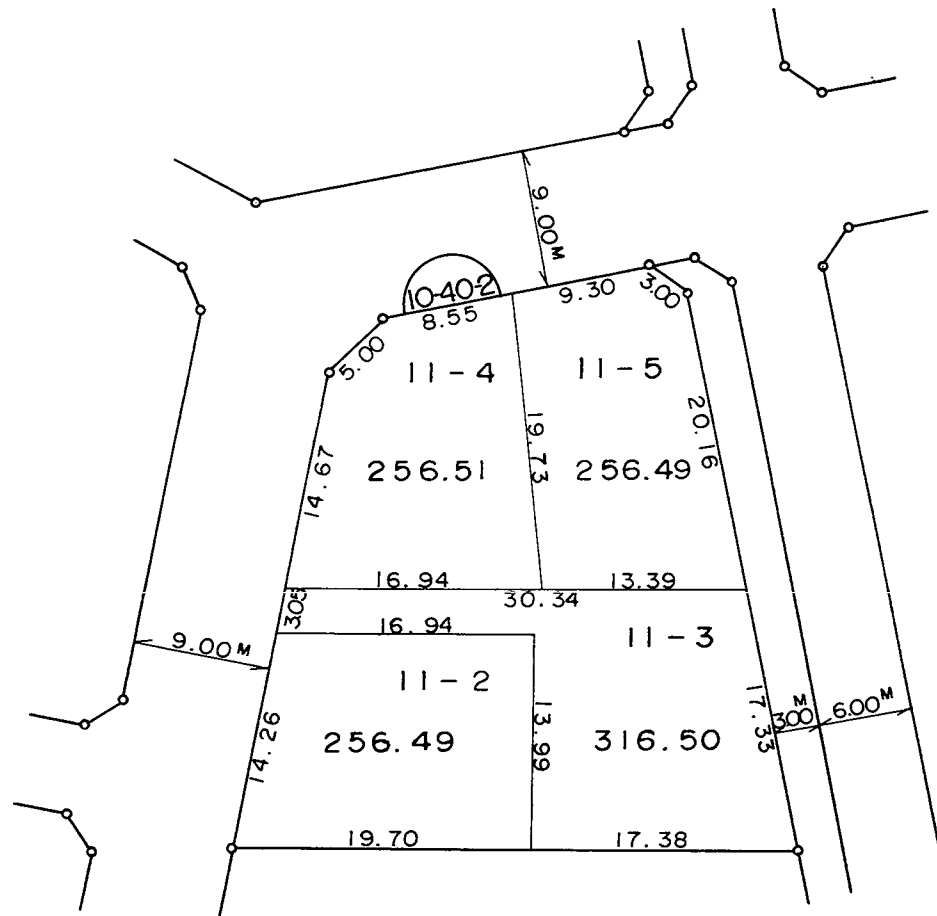
横浜市都筑区茅ヶ崎南五丁目




凡 例	
	街区番号
	地番
	辺長及び換地地積
	換地位置

住宅・都市整備公団

横浜市都筑区茅ヶ崎南五丁目



1 : 500

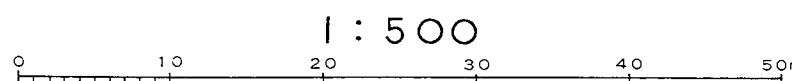
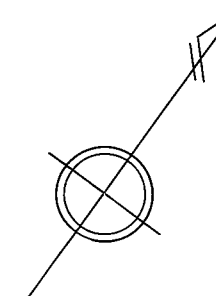
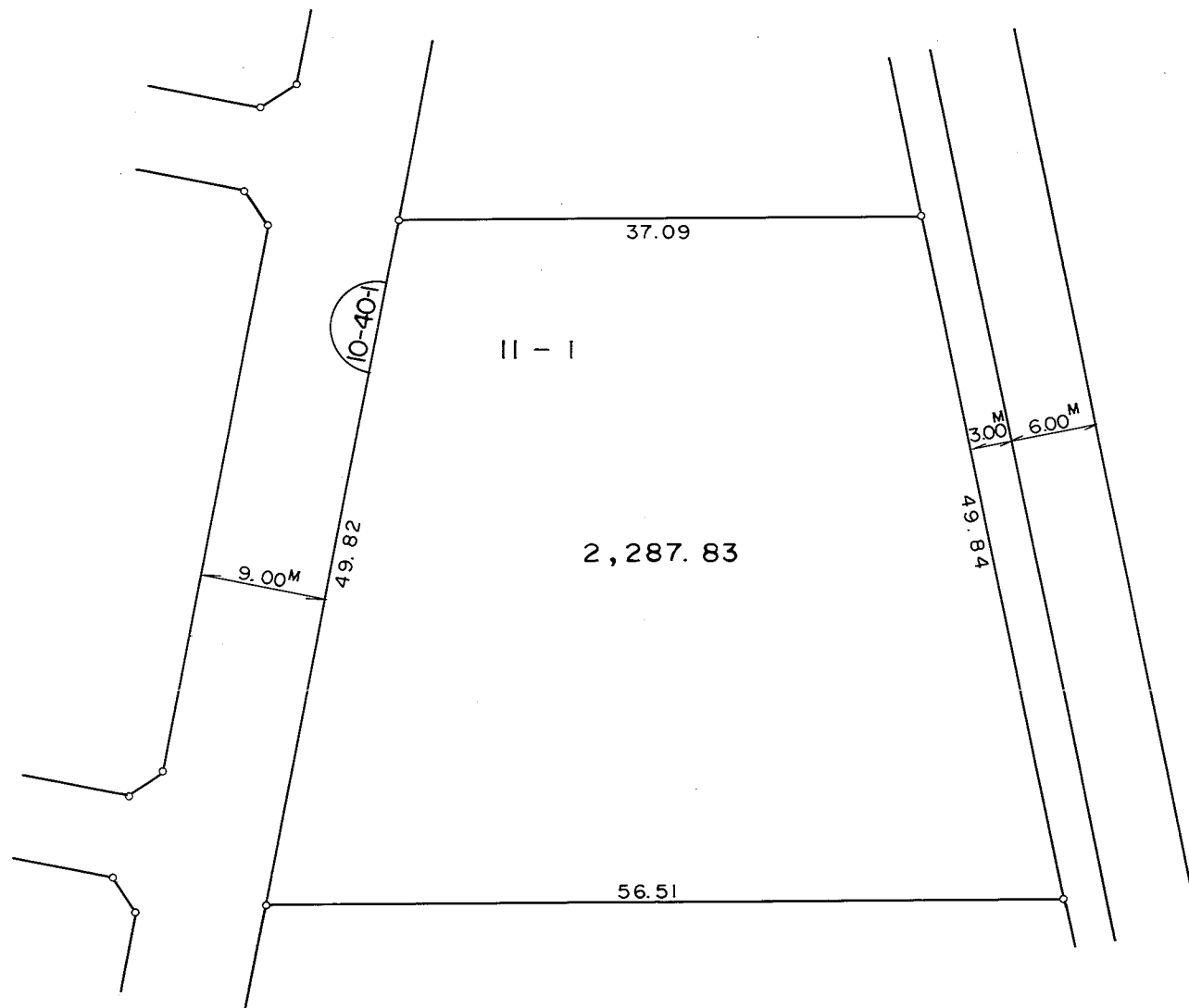


凡 例	
	街区番号
	地 番
	辺長及び換地地積
	換地位置

換 地 図

縮尺 五百分之一

横浜市都筑区茅ヶ崎南五丁目

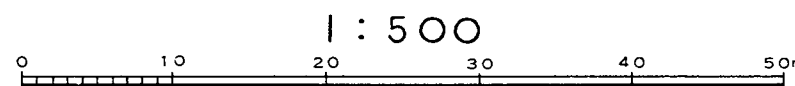
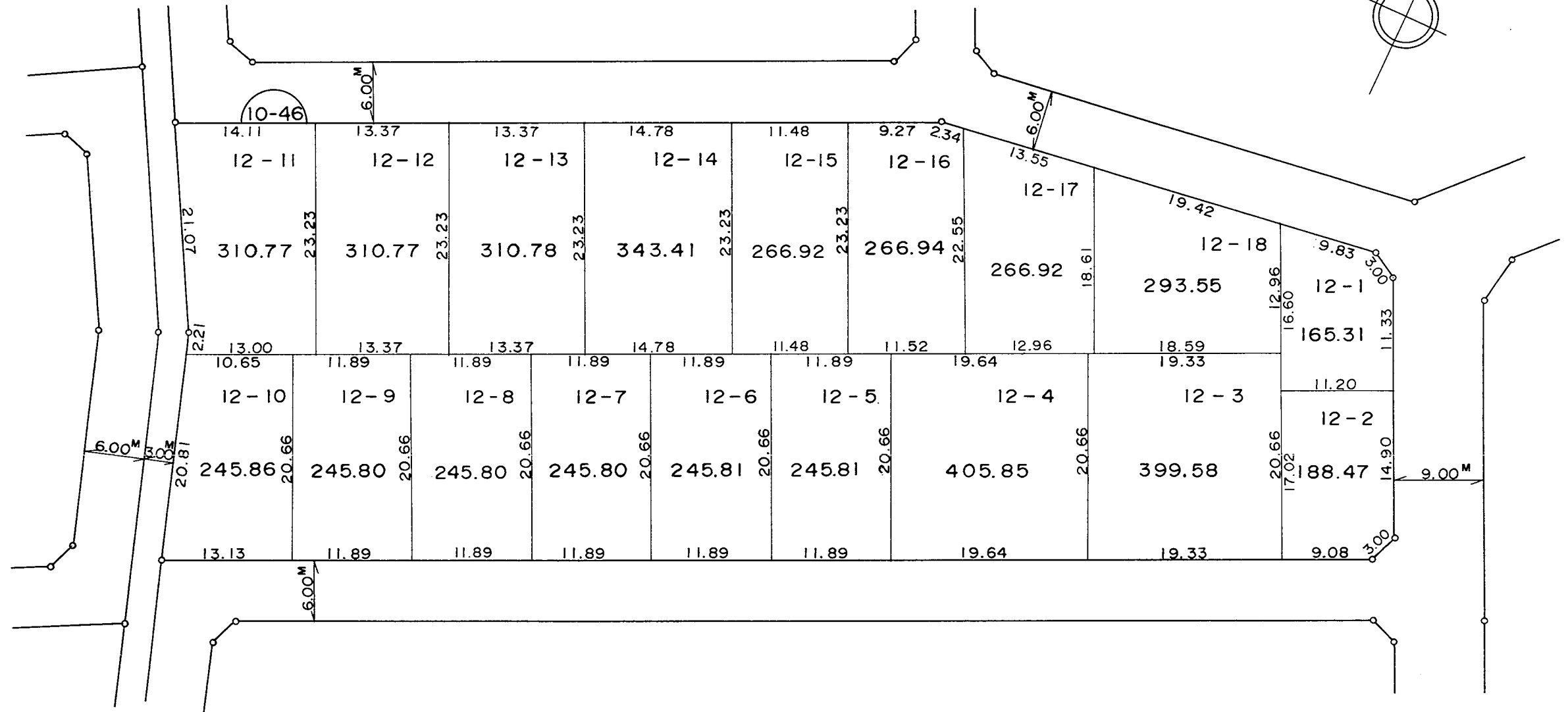


凡 例	
	街区番号
	地 番
	辺長及び換地地積
	換 地 位 置

換地 図

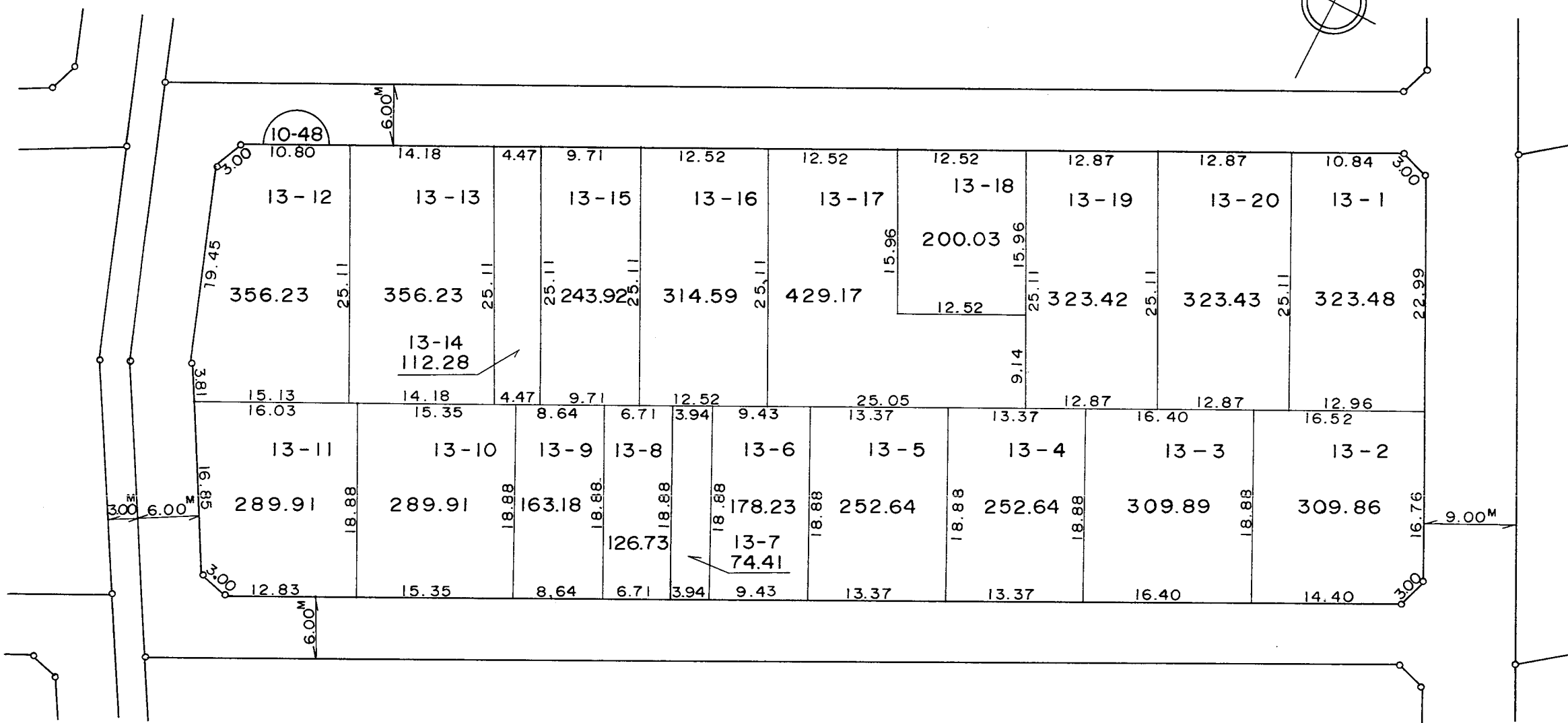
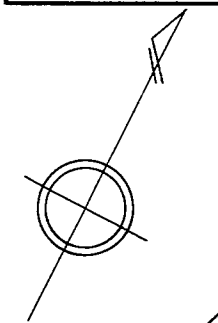
縮尺 五百分之一

横浜市都筑区茅ヶ崎南五丁目



凡 例	
	街区番号
	地番
	辺長及び換地地積
	換地位置


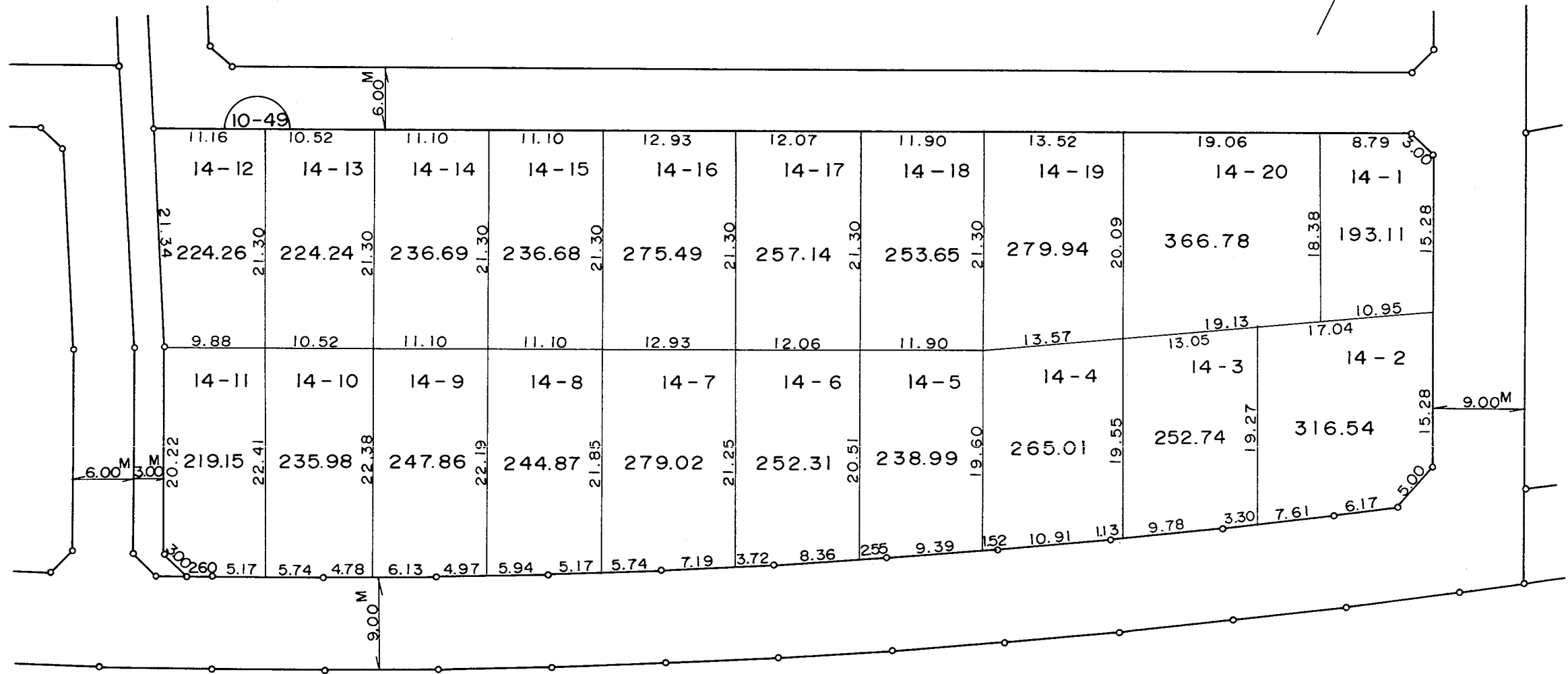
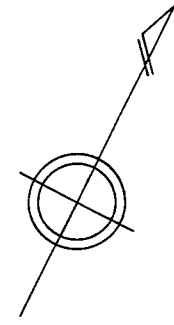
横浜市都筑区茅ヶ崎南五丁目



凡 例	
	街区番号
	地番
	辺長及び換地地積
	換地位置

住宅・都市整備公団

横浜市都筑区茅ヶ崎南五丁目

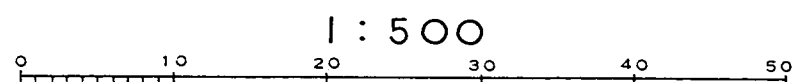
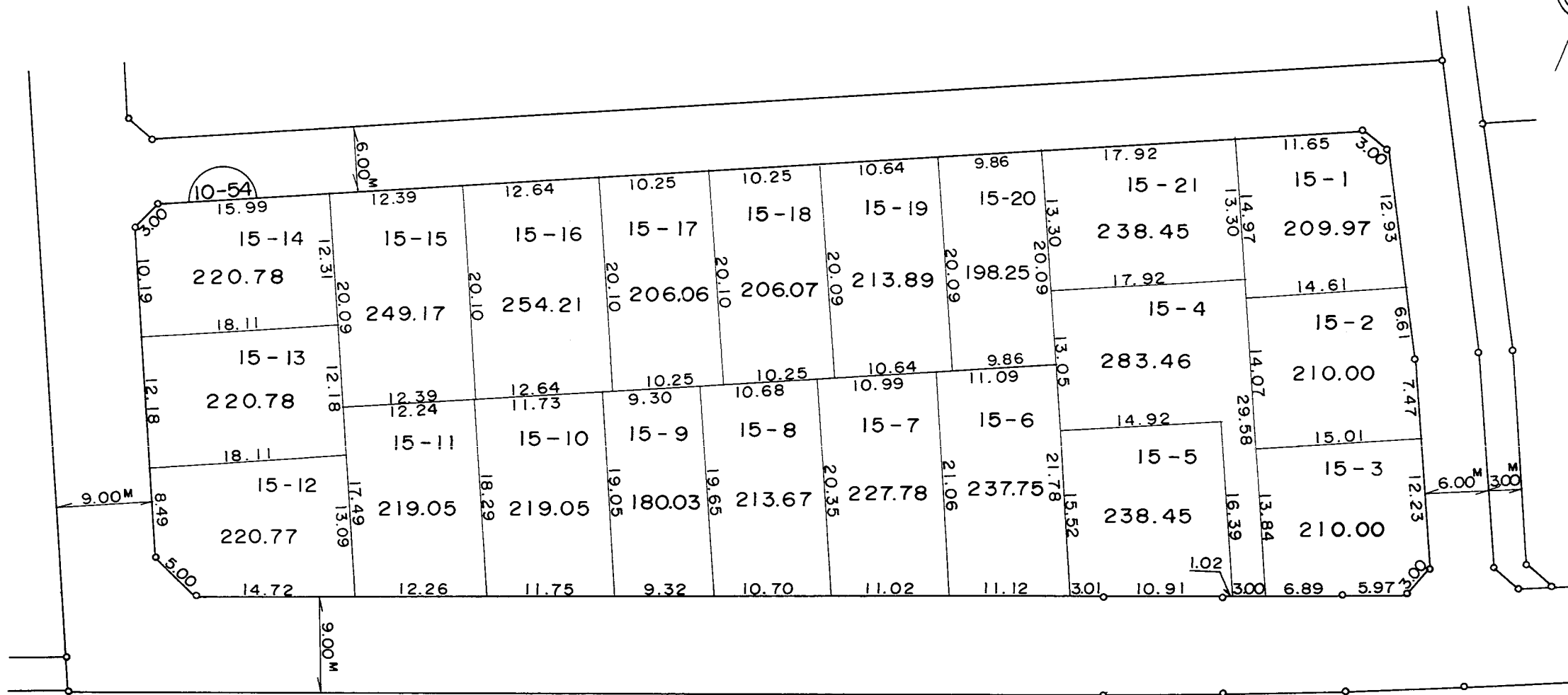
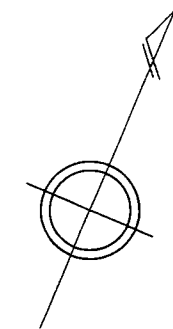


凡 例	
	街区番号
	地番
	辺長及び換地地積
	換地位置

換 地 図

縮尺 五百分之一

横浜市都筑区茅ヶ崎南五丁目

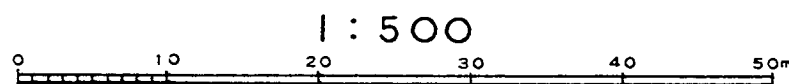
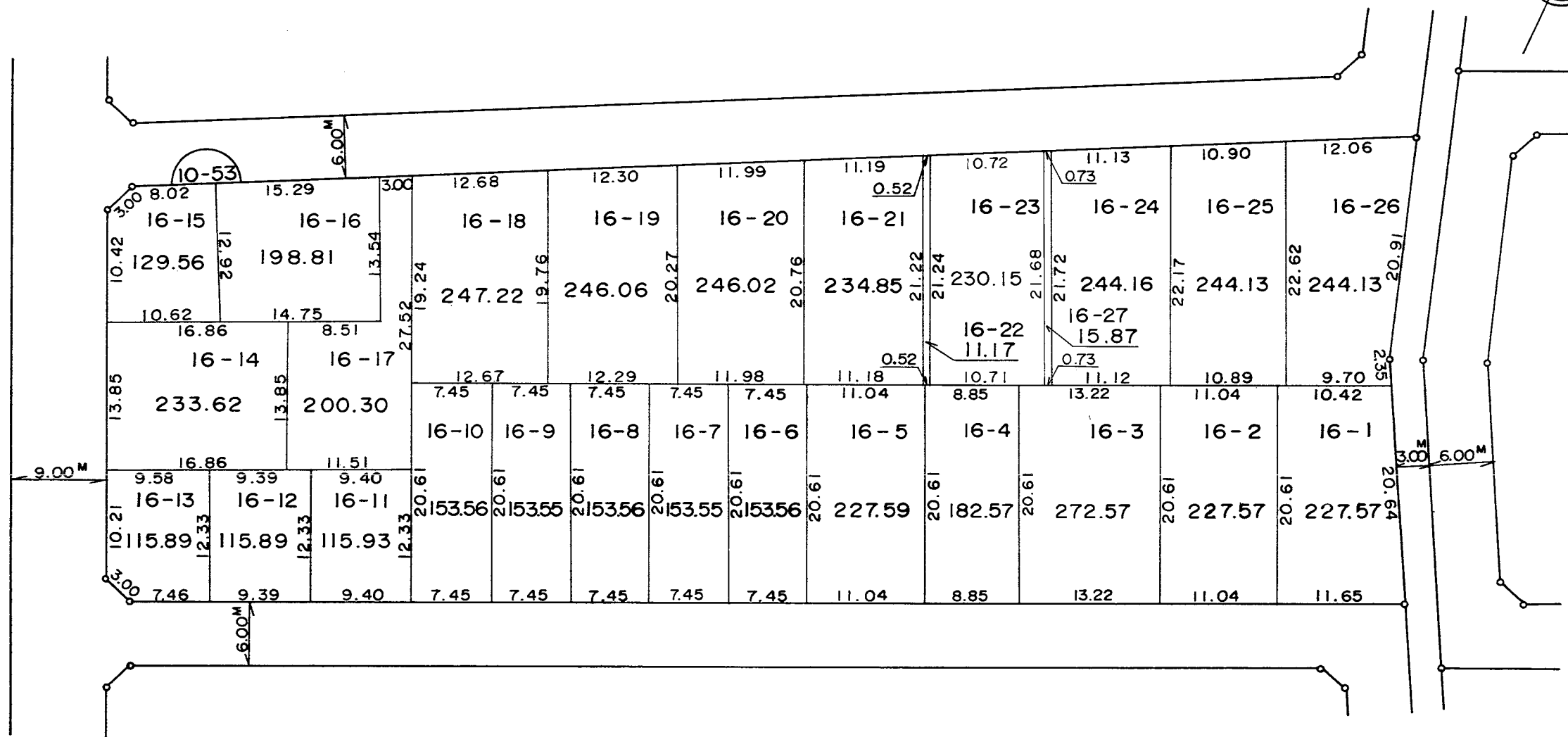
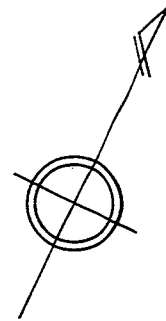


凡 例	
	街区番号
	地 番
	辺長及び換地地積
	換 地 位 置

換地 図

縮尺 五百分之一

横浜市都筑区茅ヶ崎南五丁目



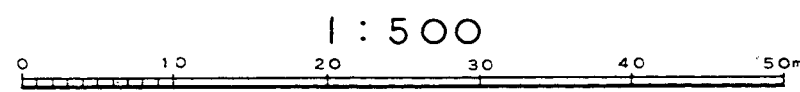
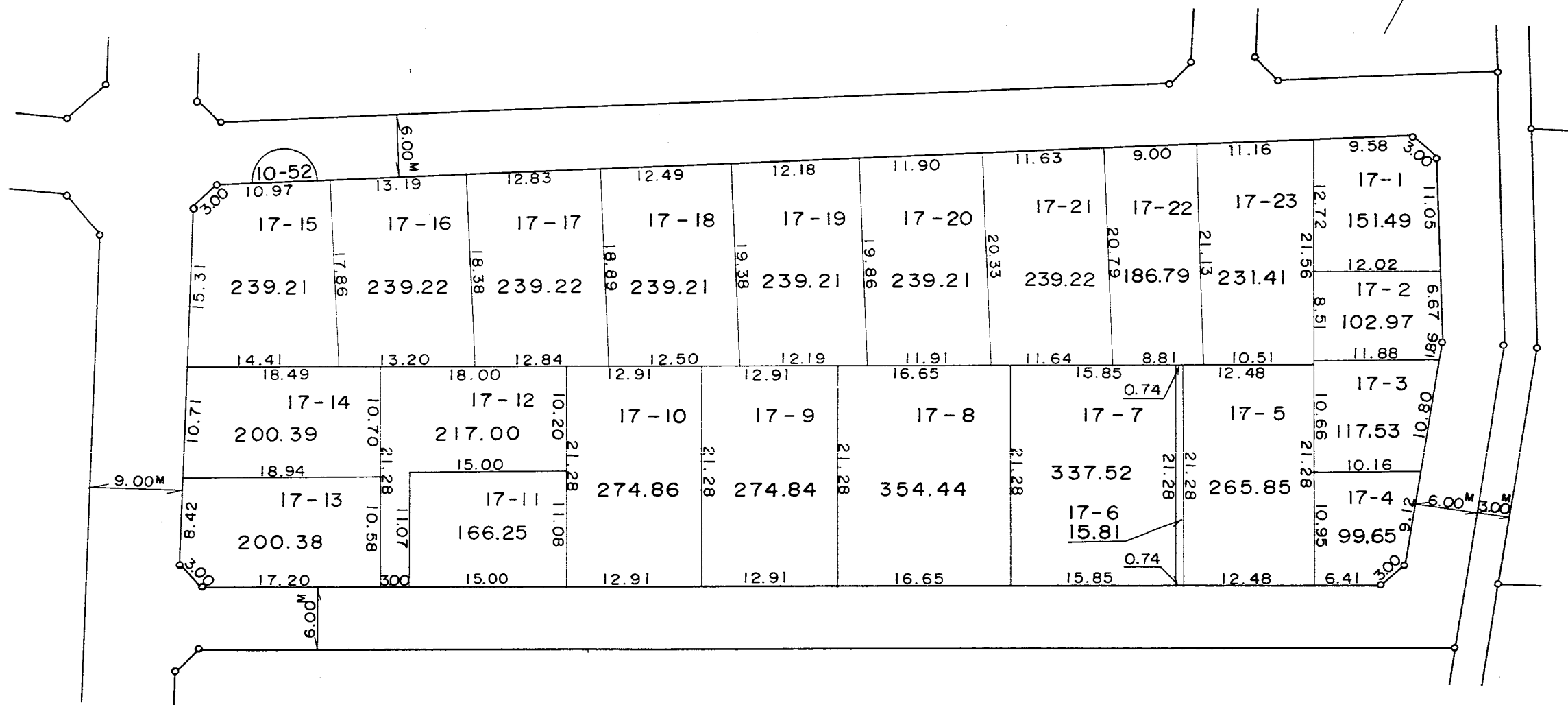
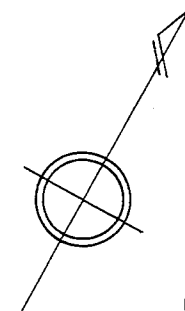
凡 例	
	街区番号
	地番
	辺長及び換地地積
	換地位置

住宅・都市整備公団

換 地 図

縮尺 五百分之一

横浜市都筑区茅ヶ崎南五丁目



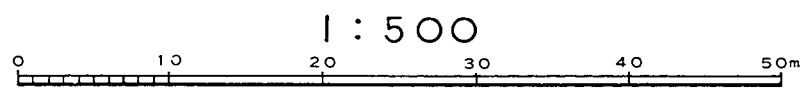
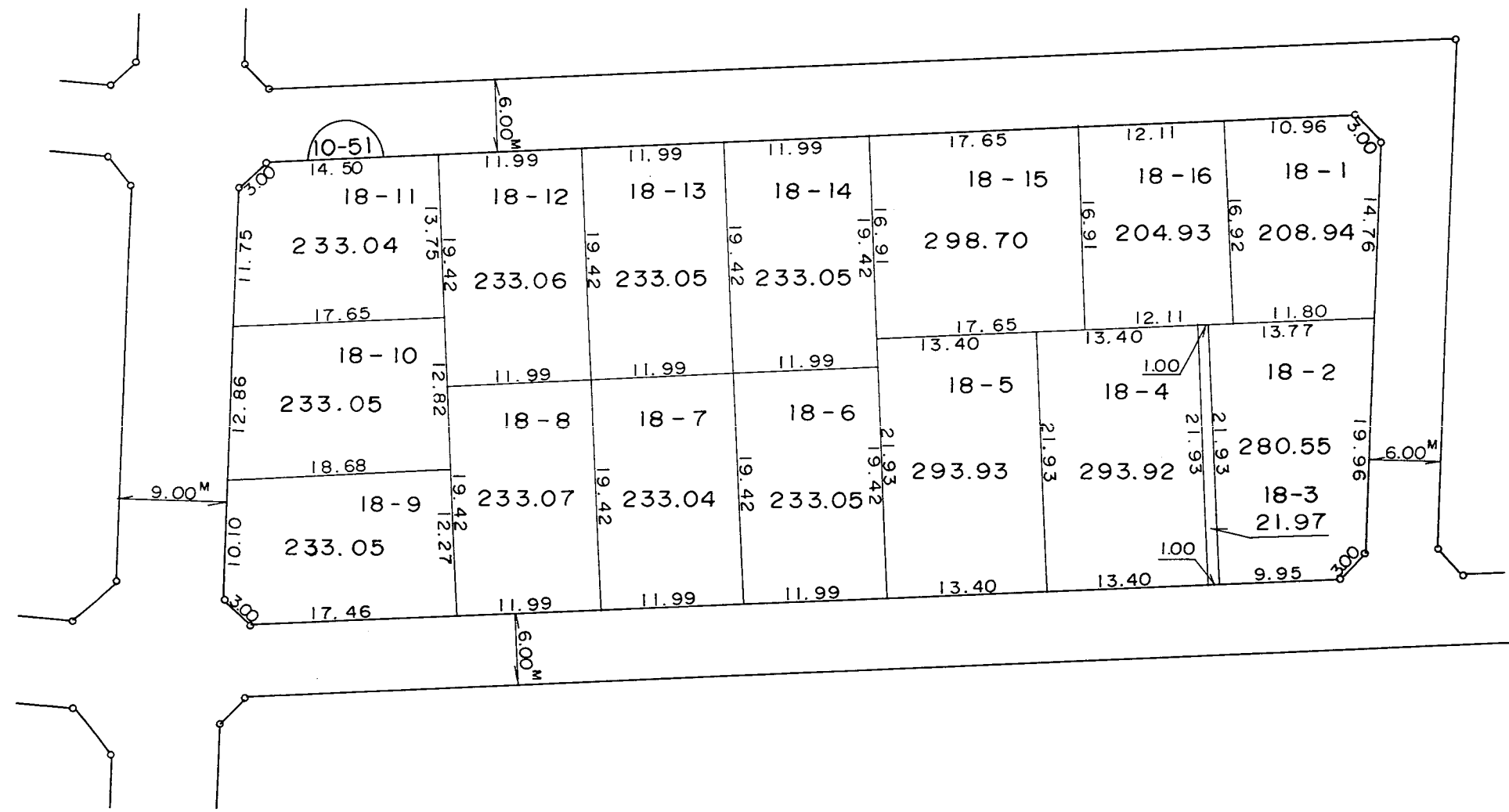
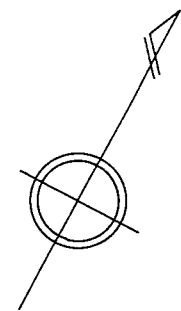
凡 例	
	街区番号
	地番
	辺長及び換地地積
	換地位置

住宅・都市整備公団

換 地 図

縮尺 五百分之一

横浜市都筑区茅ヶ崎南五丁目



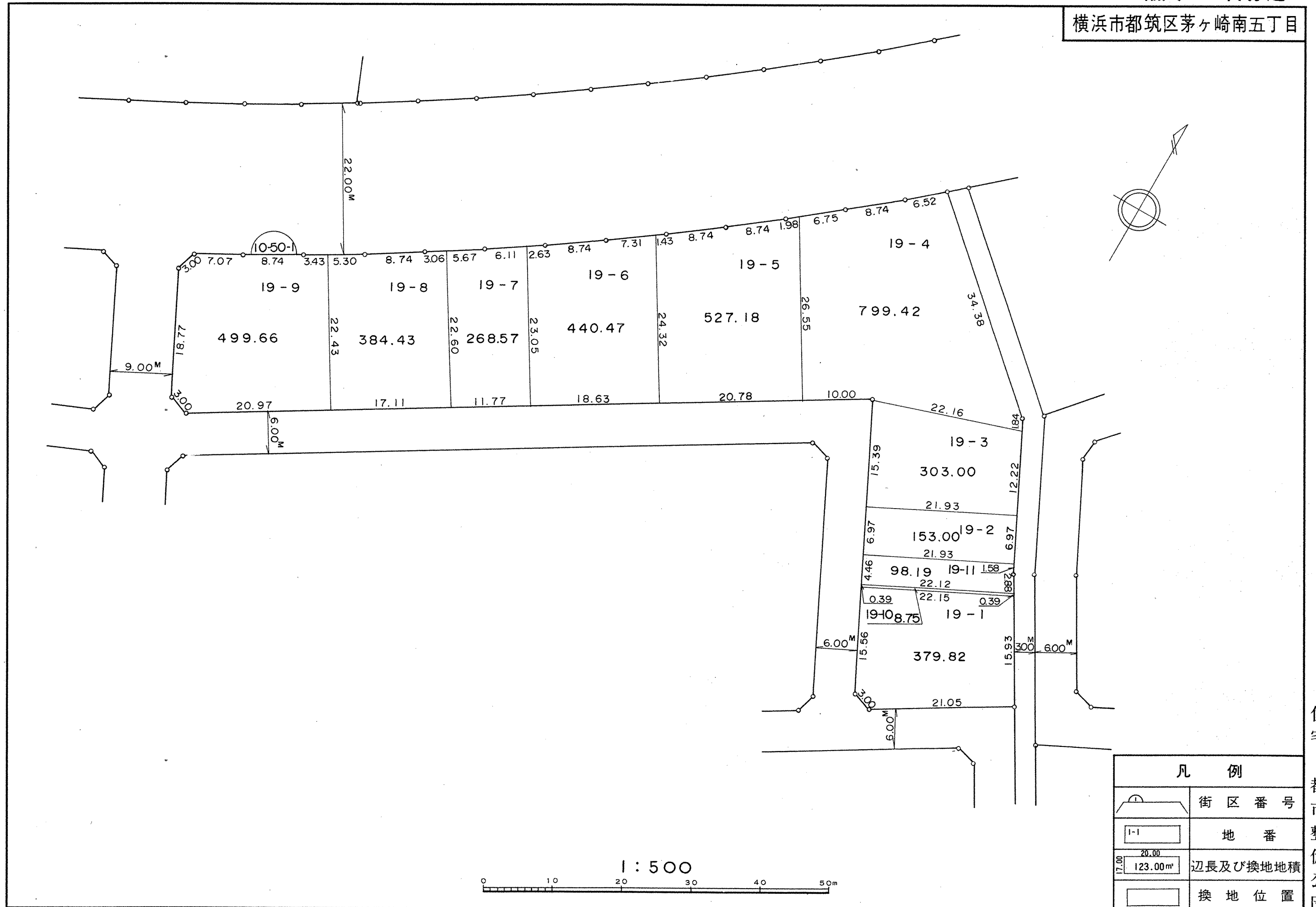
凡 例	
	街区番号
	地番
	辺長及び換地地積
	換地位置

住宅・都市整備公団

換地 図

縮尺 五百分之一

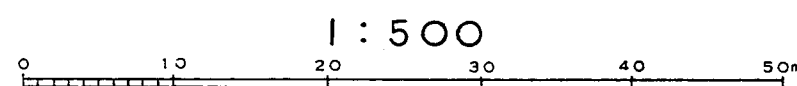
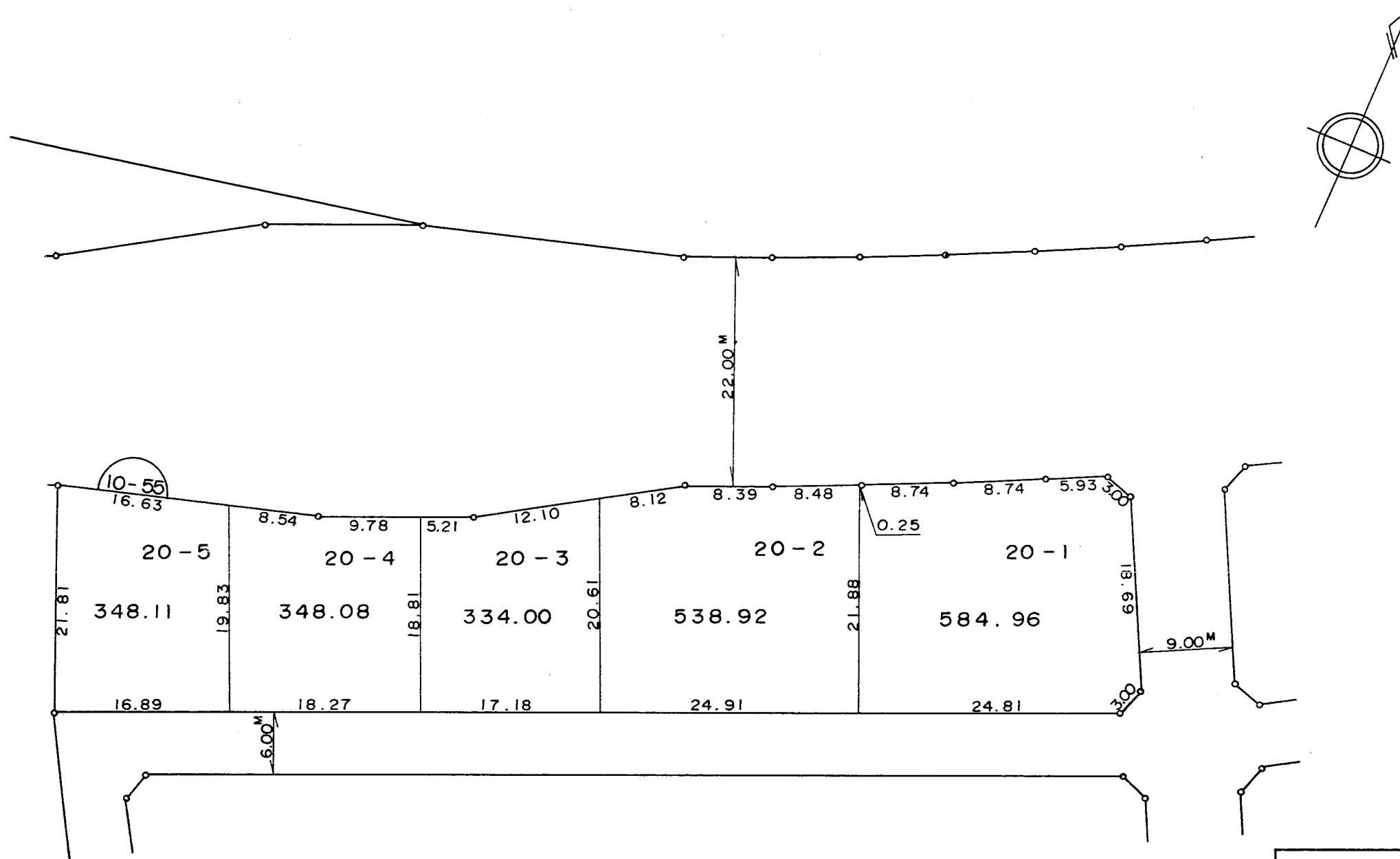
横浜市都筑区茅ヶ崎南五丁目



凡 例	
	街区番号
	地番
	辺長及び換地地積
	換地位置

住宅・都市整備公団

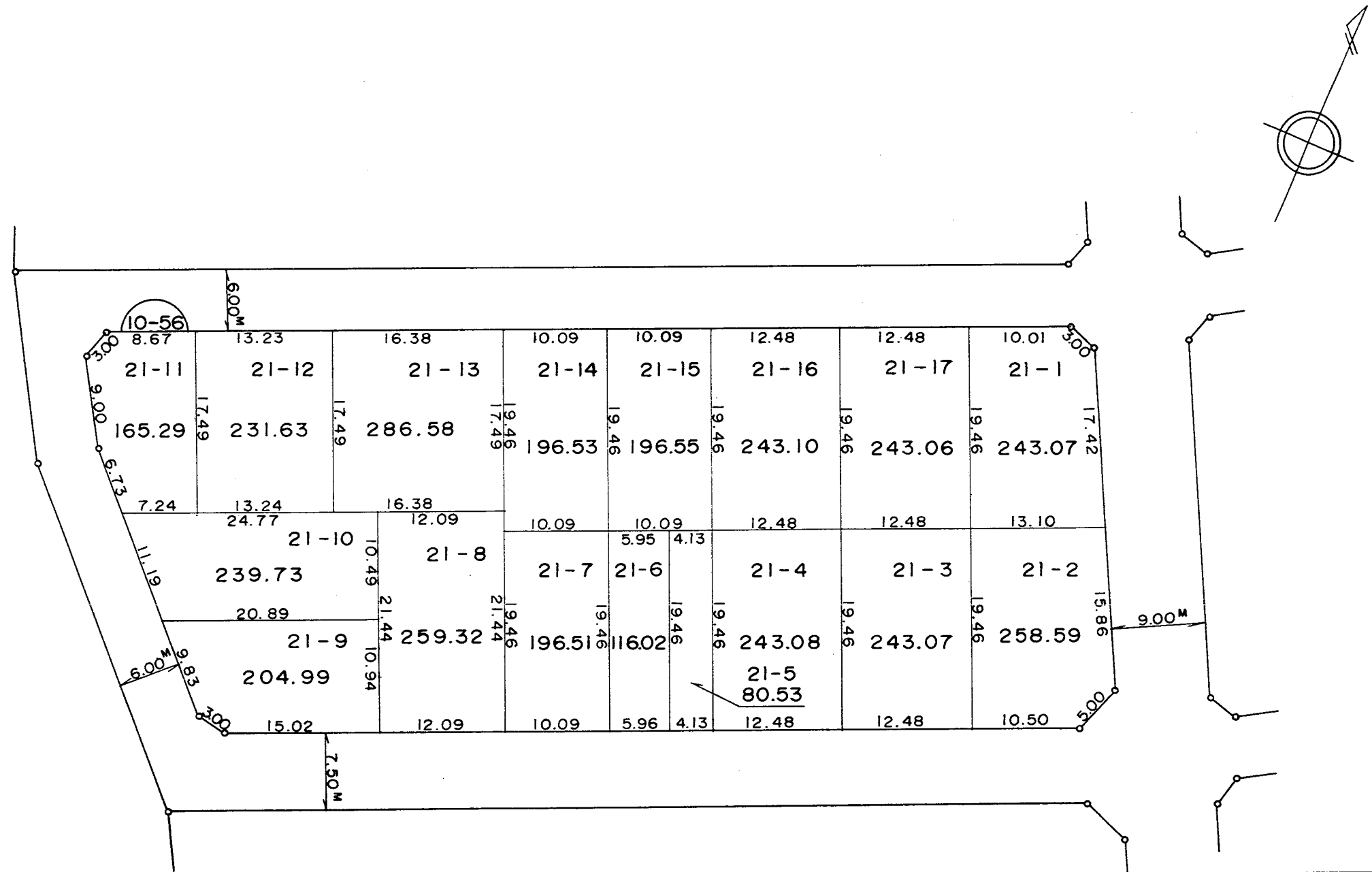
横浜市都筑区茅ヶ崎南五丁目



凡 例	
	街区番号
	地番
	辺長及び換地地積
	換地位置

換地 図

横浜市都筑区茅ヶ崎南五丁目



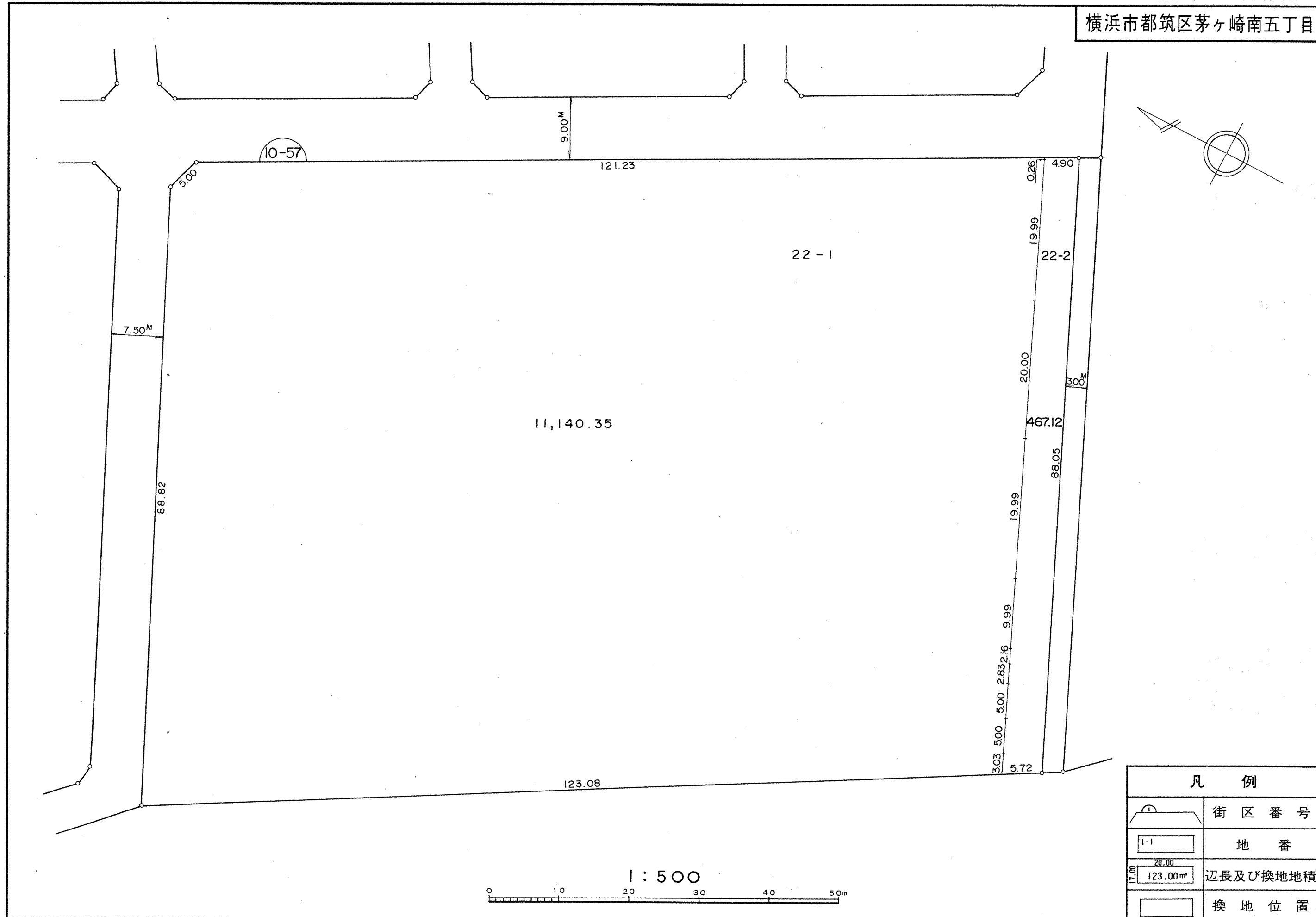
凡 例	
	街区番号
	地番
	辺長及び換地地積
	換地位置

住宅・都市整備公団

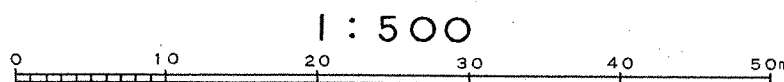
換地 図

縮尺 五百分之一

横浜市都筑区茅ヶ崎南五丁目




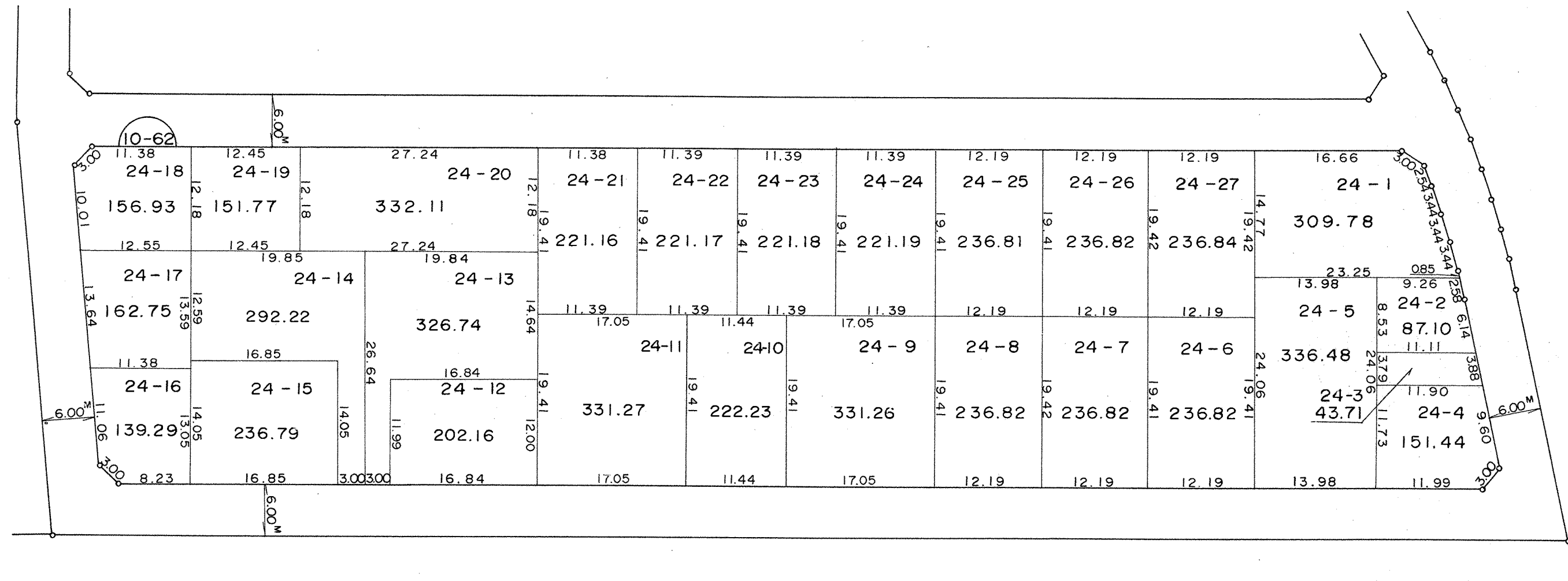
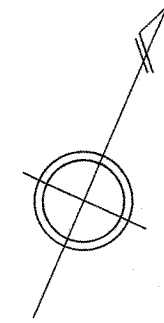
凡 例	
	街区番号
	地 番
	辺長及び換地地積
	換 地 位 置



換地 図

縮尺 五百分之一

横浜市都筑区茅ヶ崎南五丁目



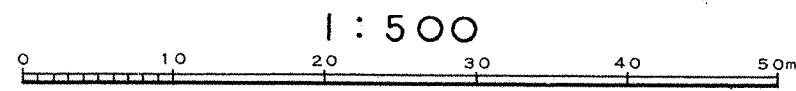
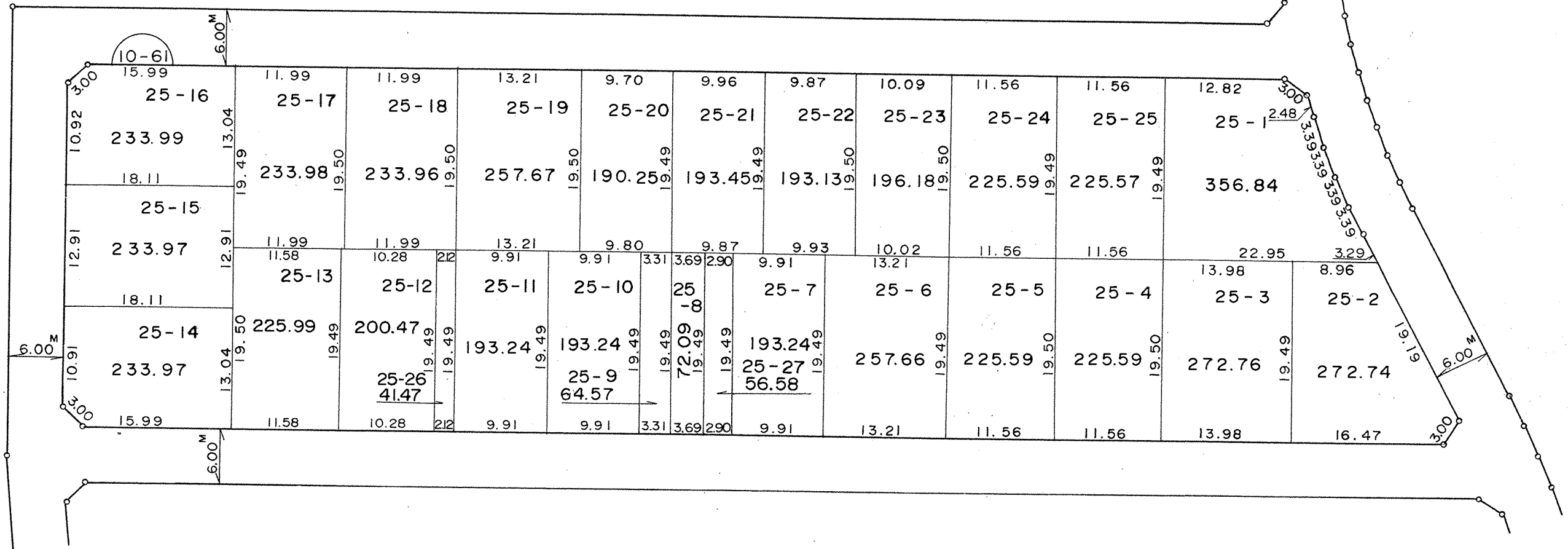
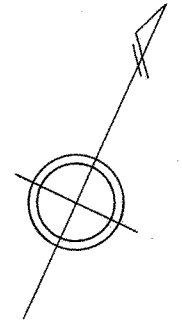
凡 例	
	街区番号
	地番
	辺長及び換地地積
	換地位置

住宅・都市整備公団

換 地 図

縮尺 五百分之一

横浜市都筑区茅ヶ崎南五丁目



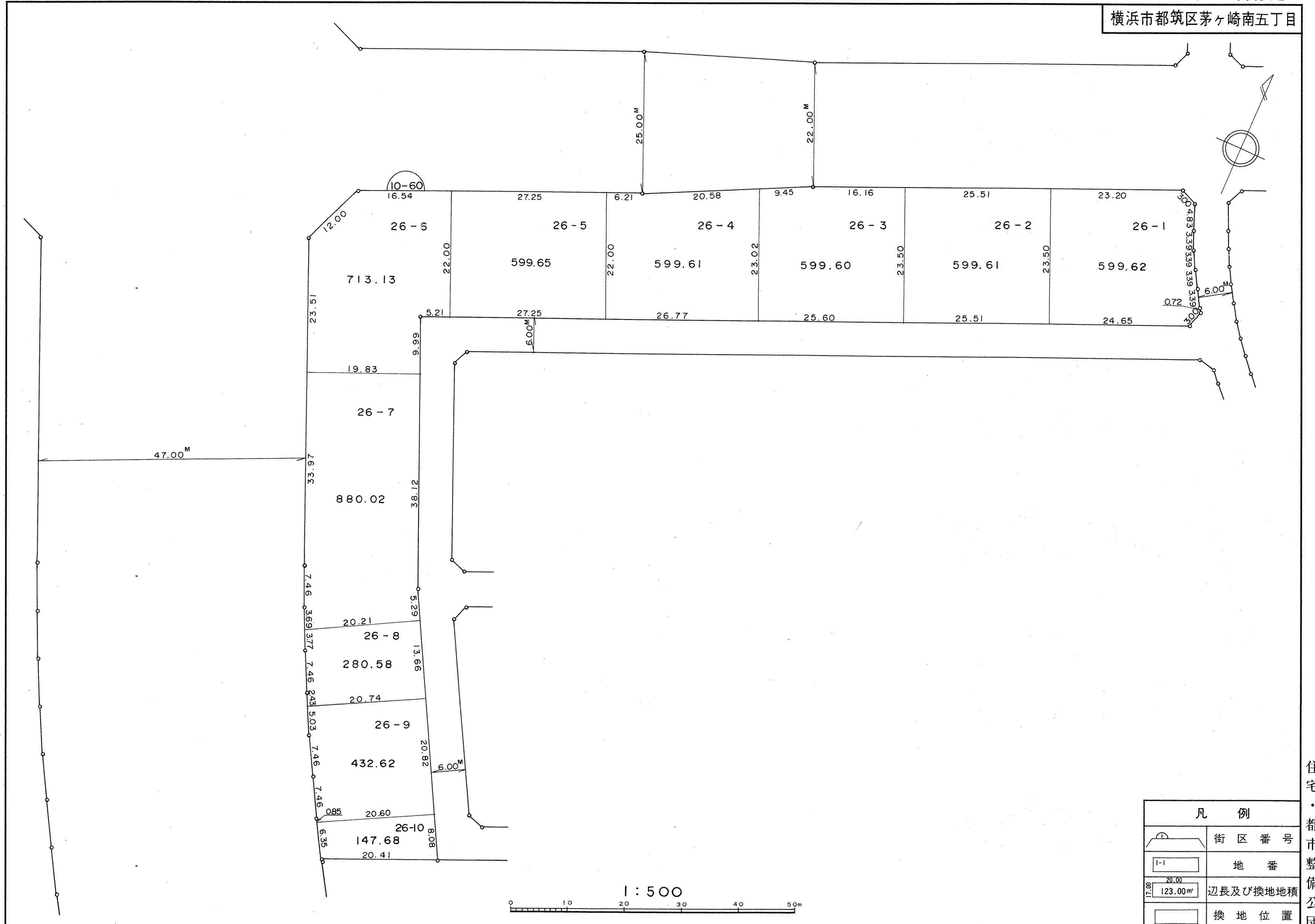
凡 例	
	街区番号
	地番
	辺長及び換地地積
	換地位置

住宅・都市整備公団

換地 図

縮尺 五百分之一

横浜市都筑区茅ヶ崎南五丁目


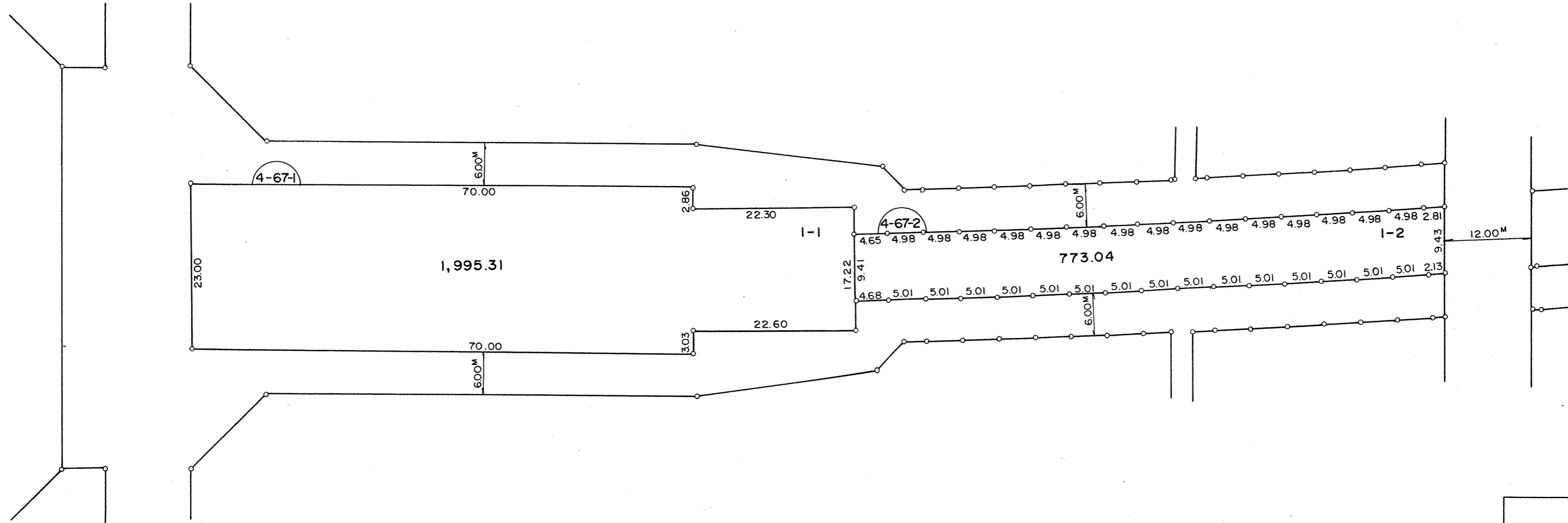
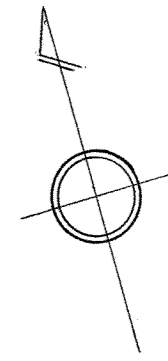


凡 例	
	街区番号
	地番
	辺長及び換地地積
	換地位置

住宅・都市整備公団

横浜北部新都市第二地区
土地区画整理事業

仲町台一丁目

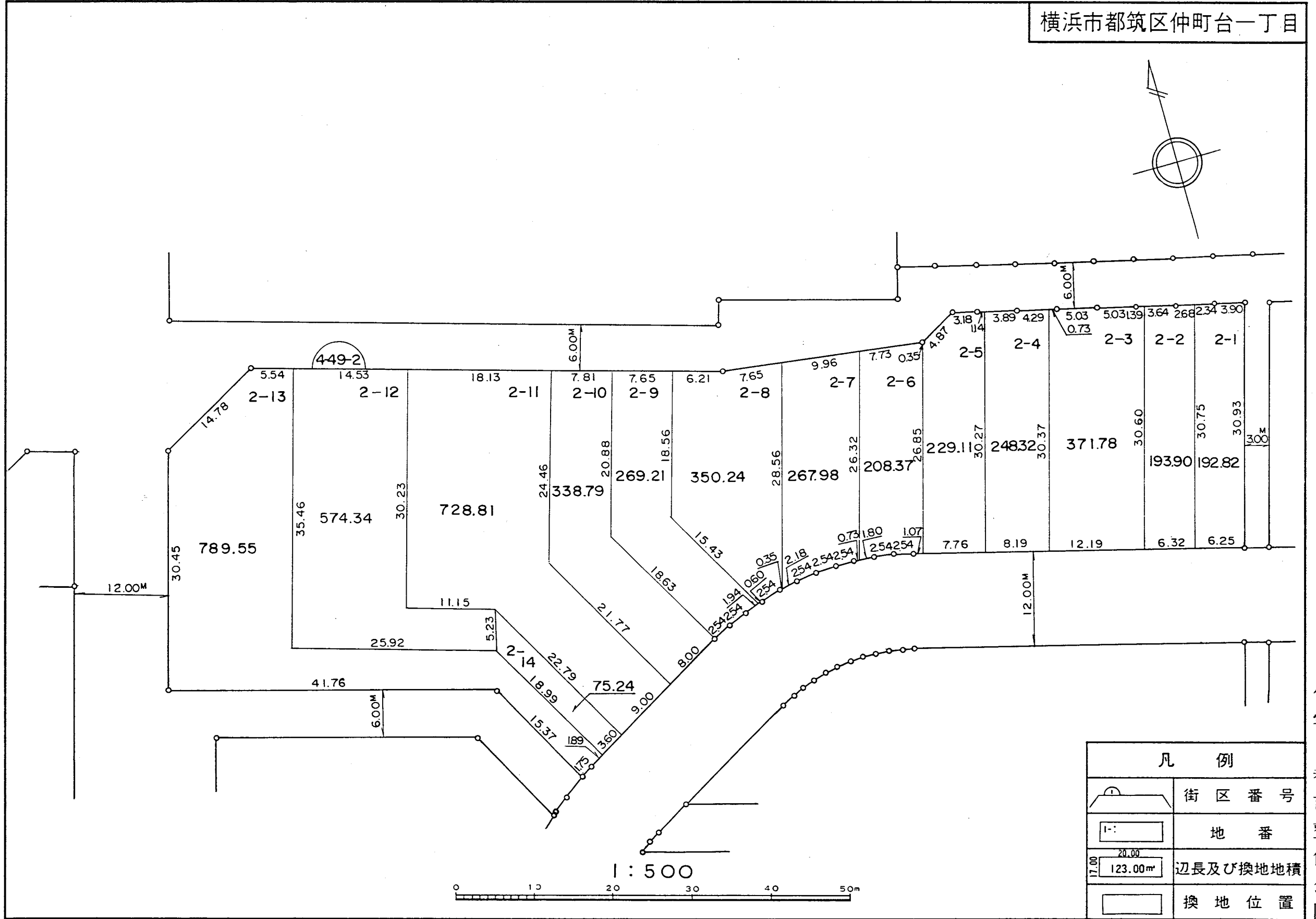
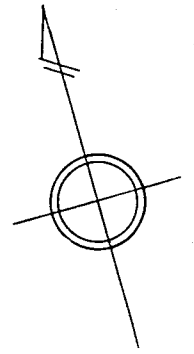


凡 例	
	街区番号
	地番
	辺長及び換地地積
	換地位置

換地 図

縮尺 五百分之一

横浜市都筑区仲町台一丁目

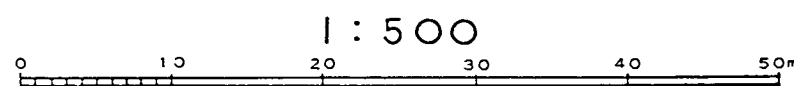
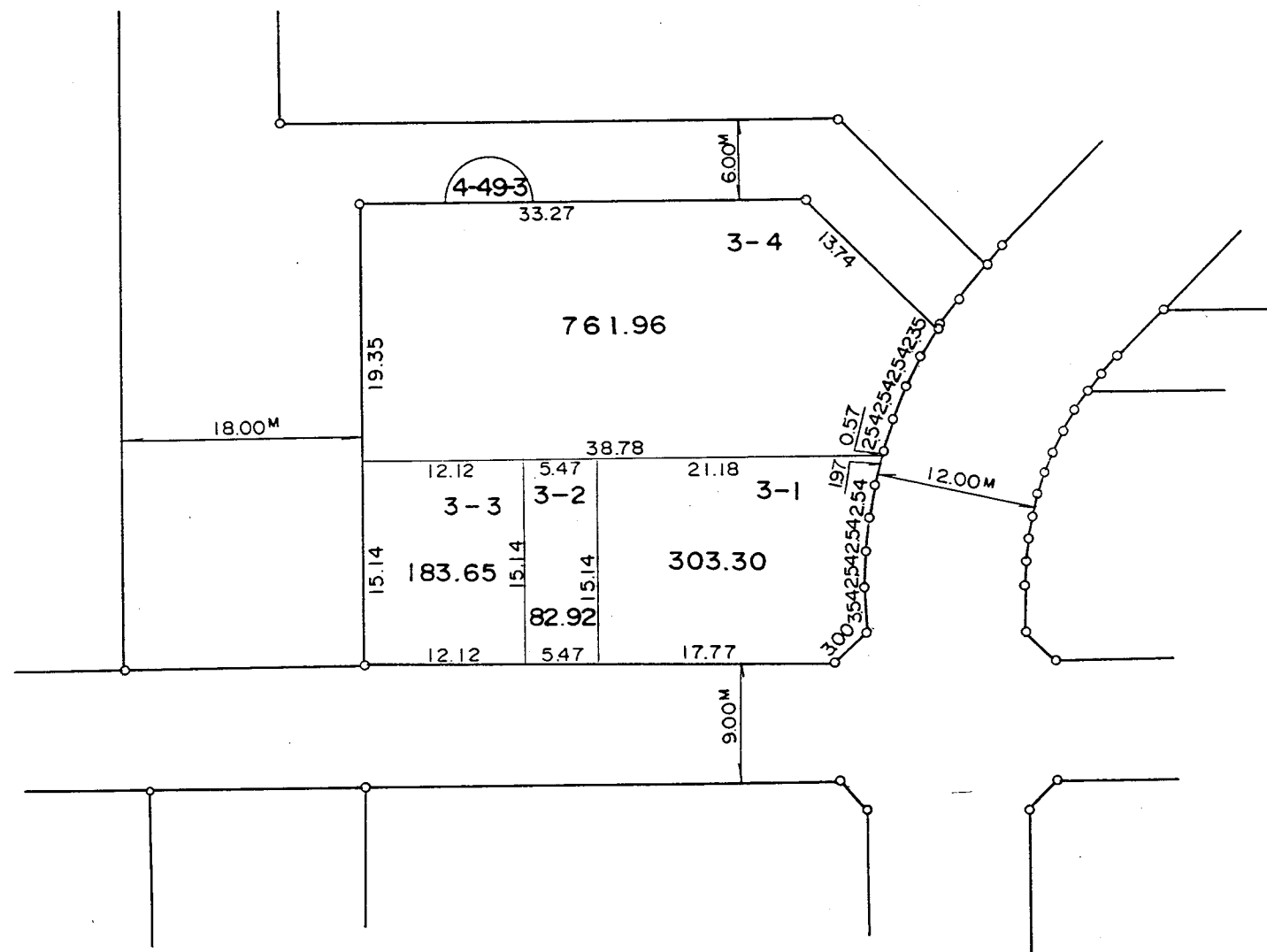
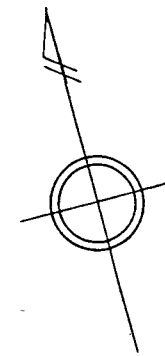


住宅・都市整備公団

凡 例	
	街区番号
	地番
	辺長及び換地地積
	換地位置

換地 図

横浜市都筑区仲町台一丁目

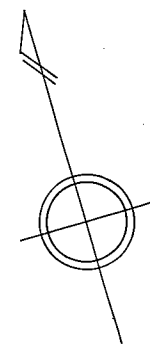
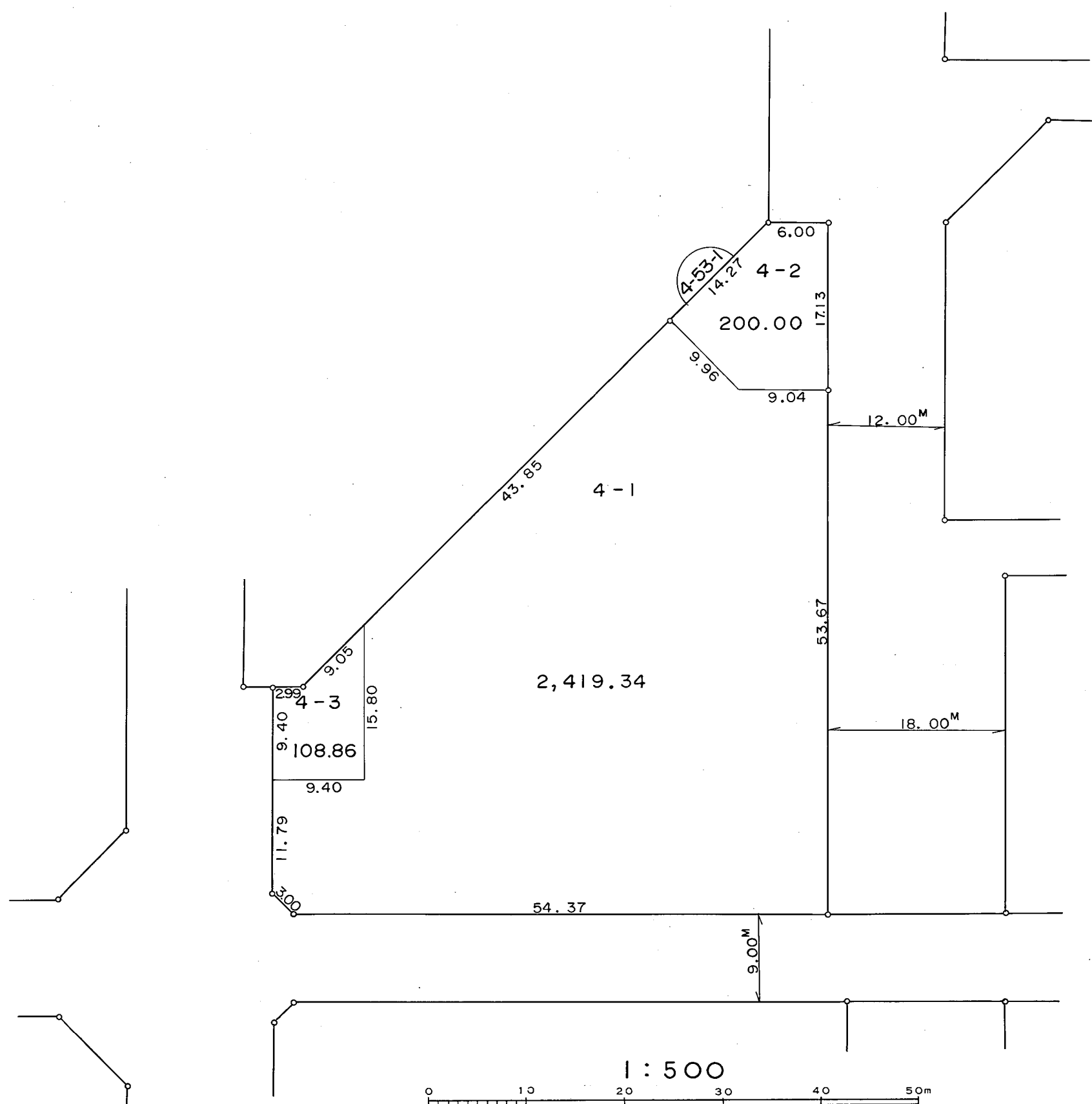


凡 例	
	街区番号
	地番
	辺長及び換地地積
	換地位置

換 地 図

縮尺 五百分之一

横浜市都筑区仲町台一丁目



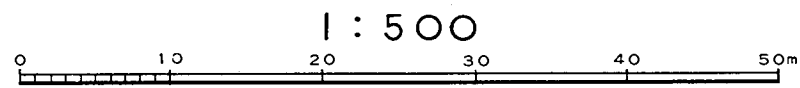
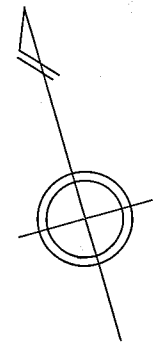
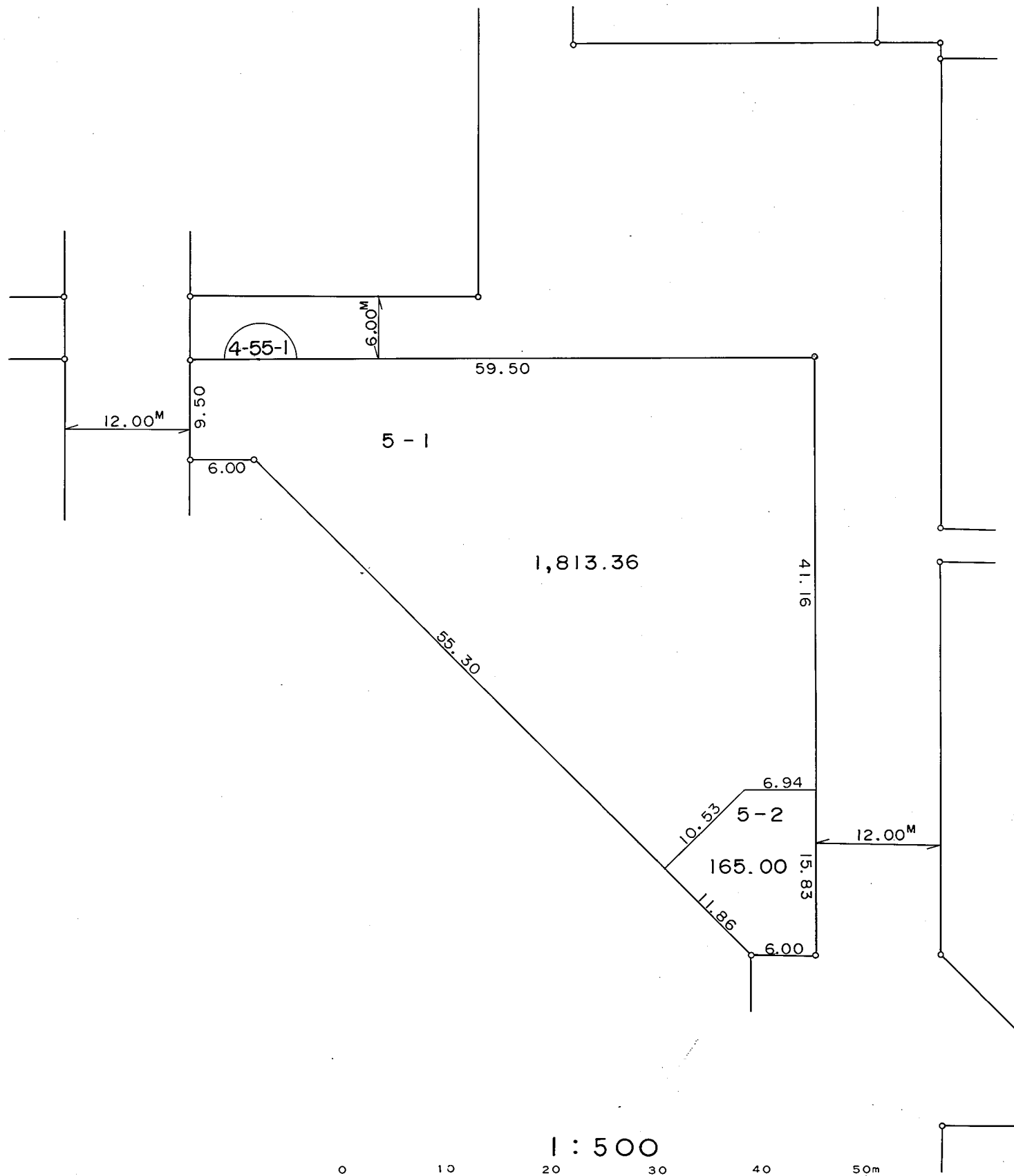
凡 例	
	街区番号
	地 番
	辺長及び換地地積
	換 地 位 置

住宅・都市整備公団

換 地 図

縮尺 五百分之一

横浜市都筑区仲町台一丁目



1 : 500

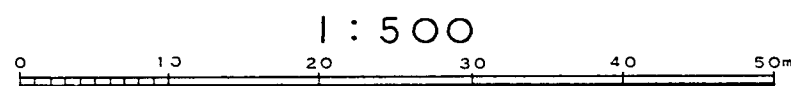
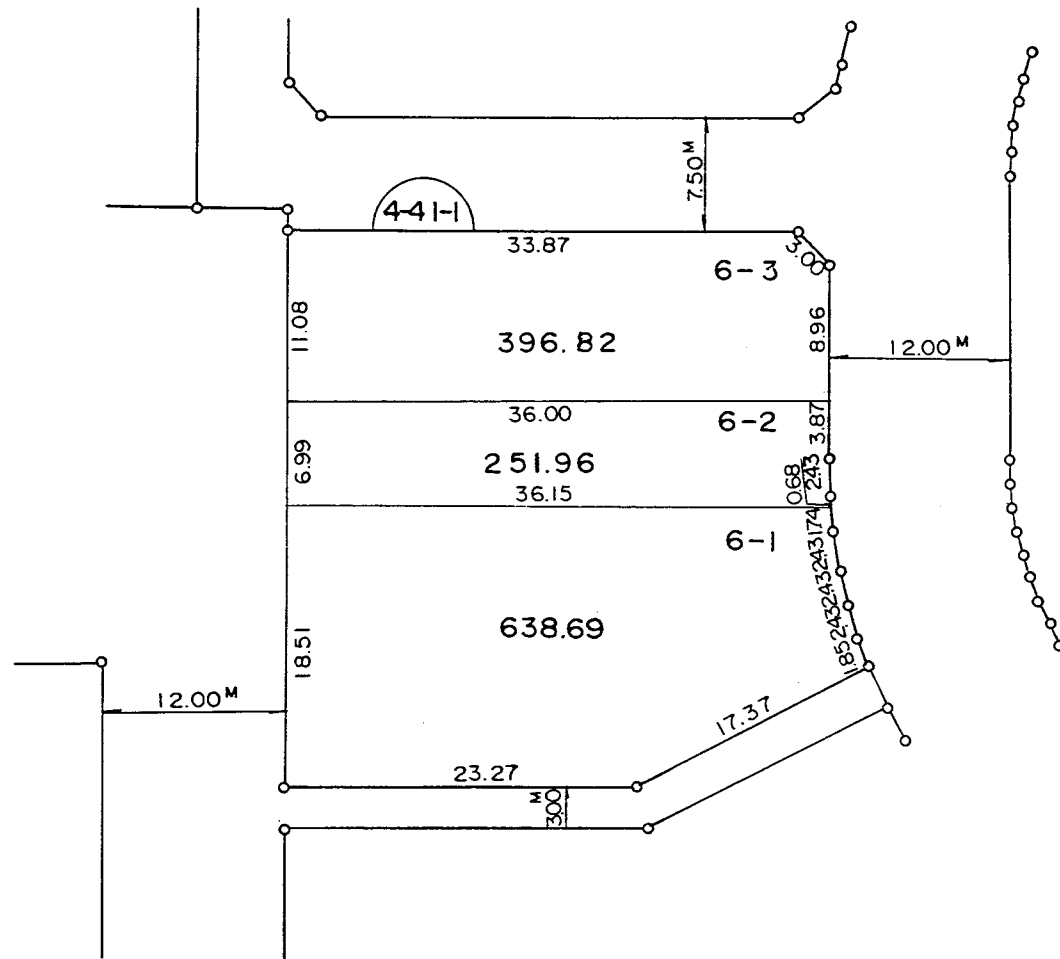
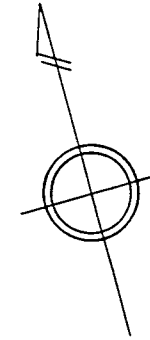
凡 例	
	街区番号
	地 番
	辺長及び換地地積
	換 地 位 置

住宅・都市整備公団

換 地 図

縮尺 五百分之一

横浜市都筑区仲町台一丁目

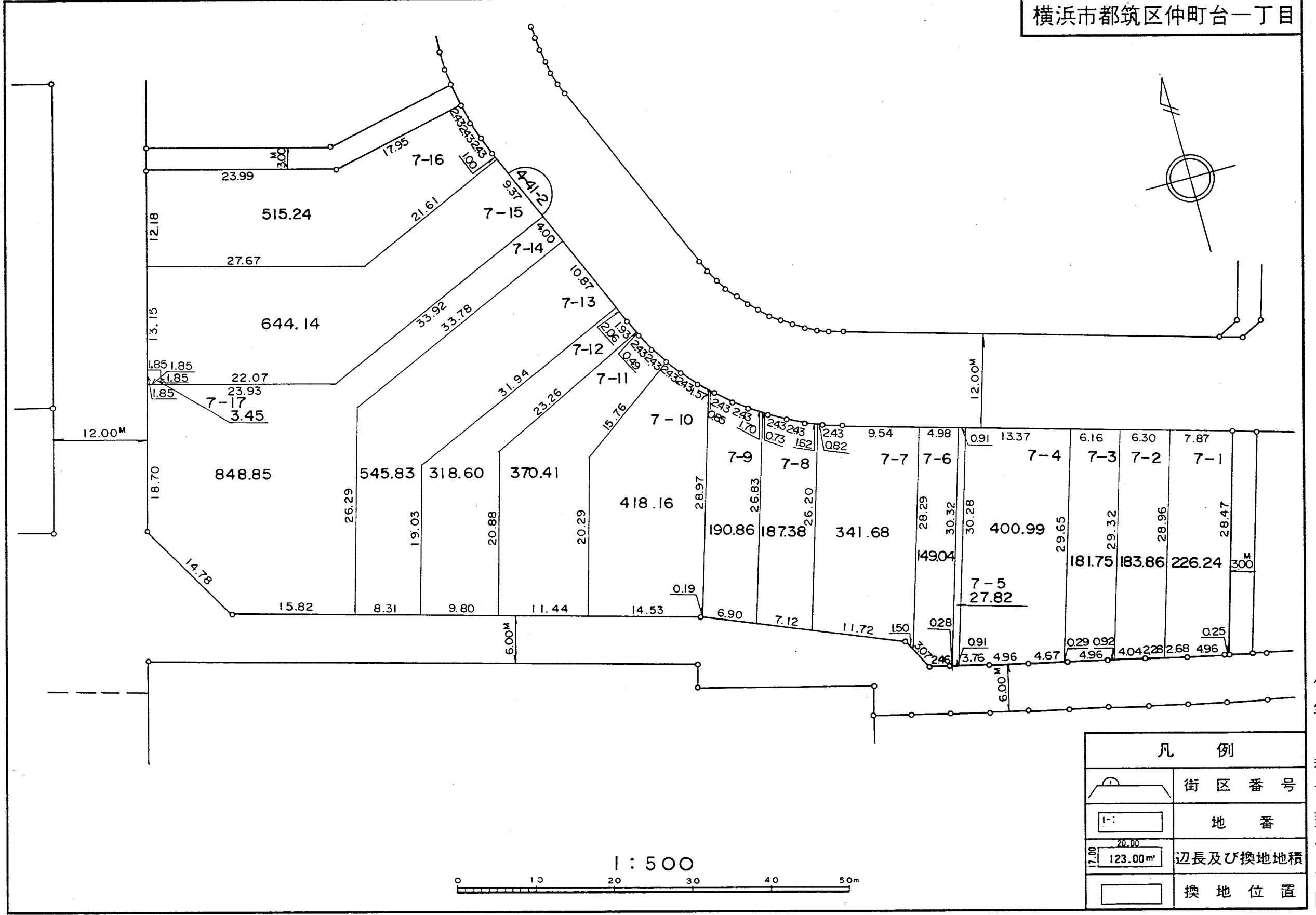


凡 例	
	街 区 番 号
	地 番
	辺長及び換地地積
	換 地 位 置

換地 図

縮尺 五百分之一

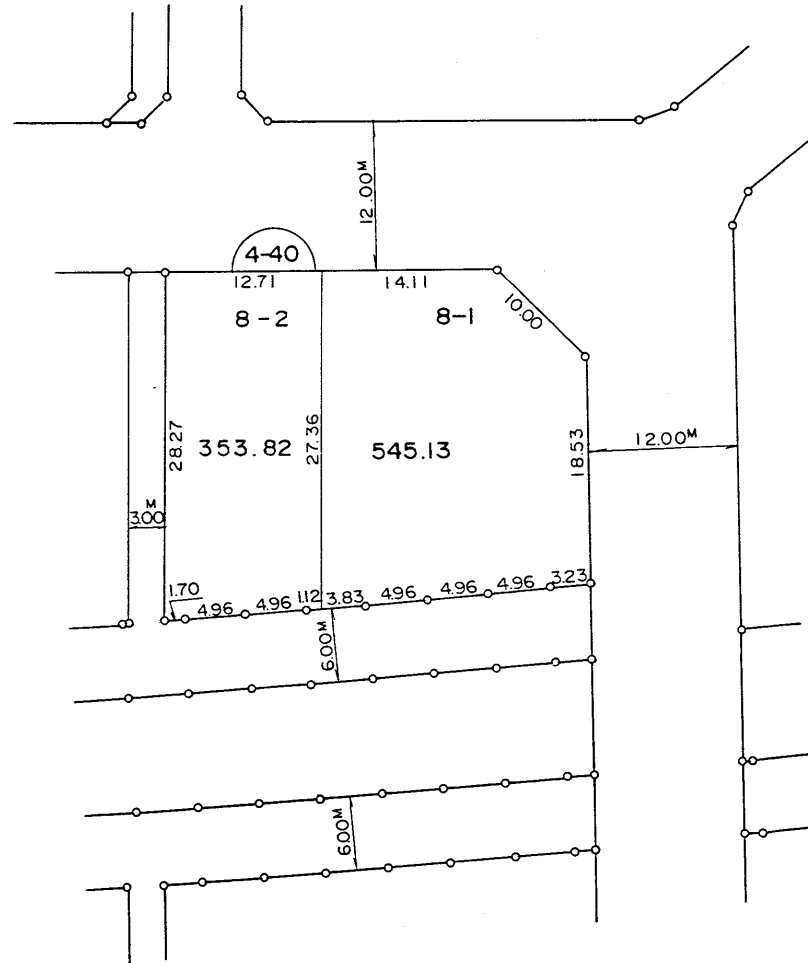
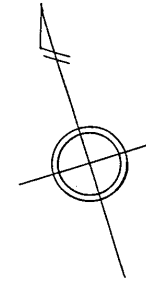
横浜市都筑区仲町台一丁目



凡 例	
	街区番号
	地番
	辺長及び換地地積
	換地位置

住宅・都市整備公団

横浜市都筑区仲町台一丁目



1 : 500

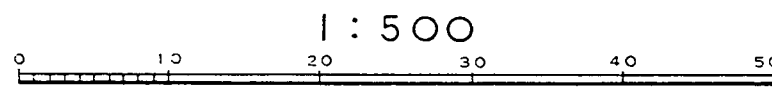
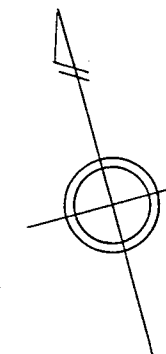
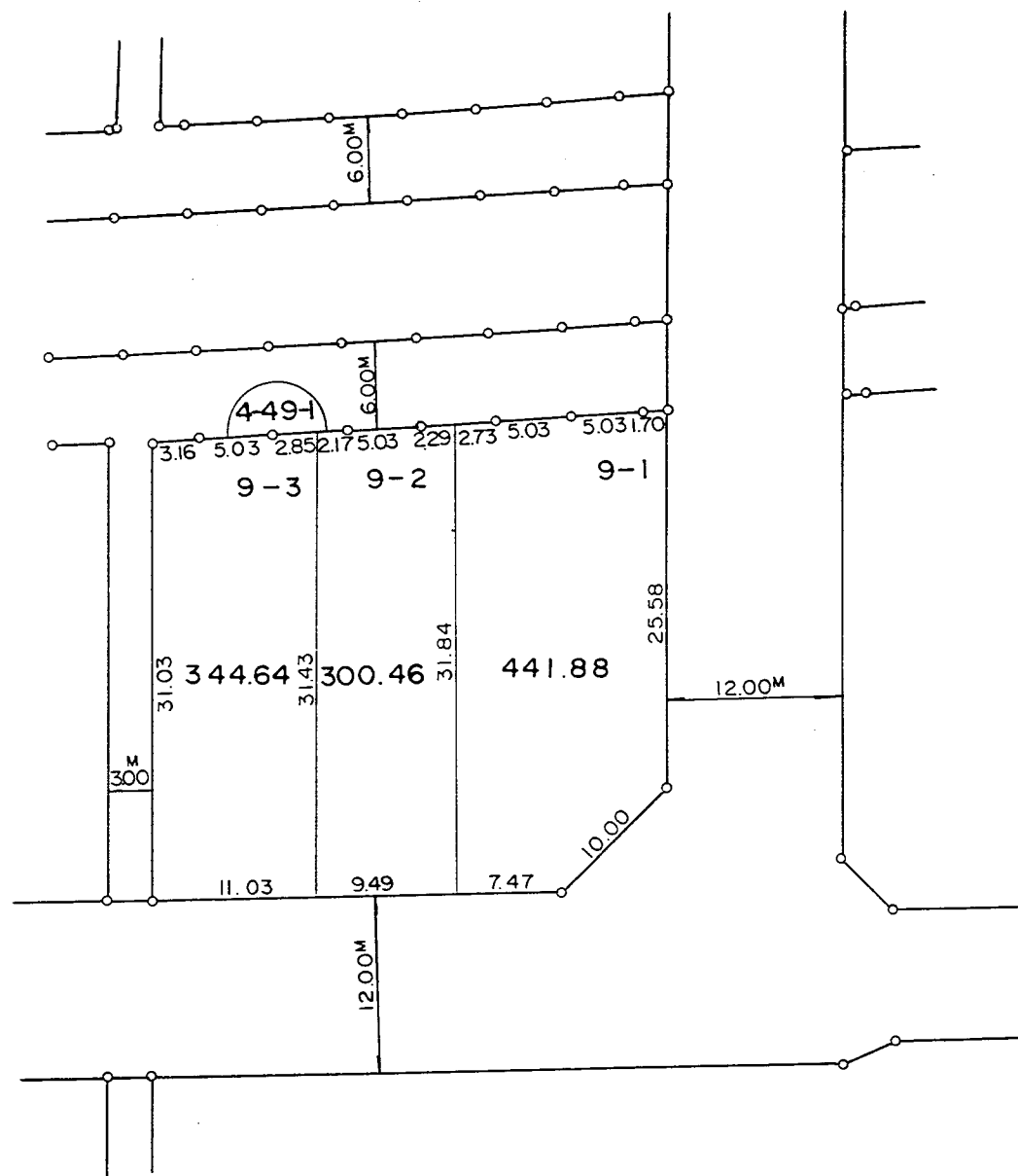


凡 例	
	街区番号
	地番
	辺長及び換地地積
	換地位置

換地 図

縮尺 五百分之一

横浜市都筑区仲町台一丁目



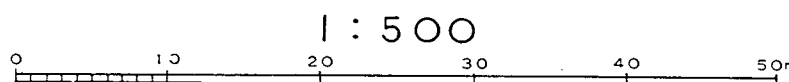
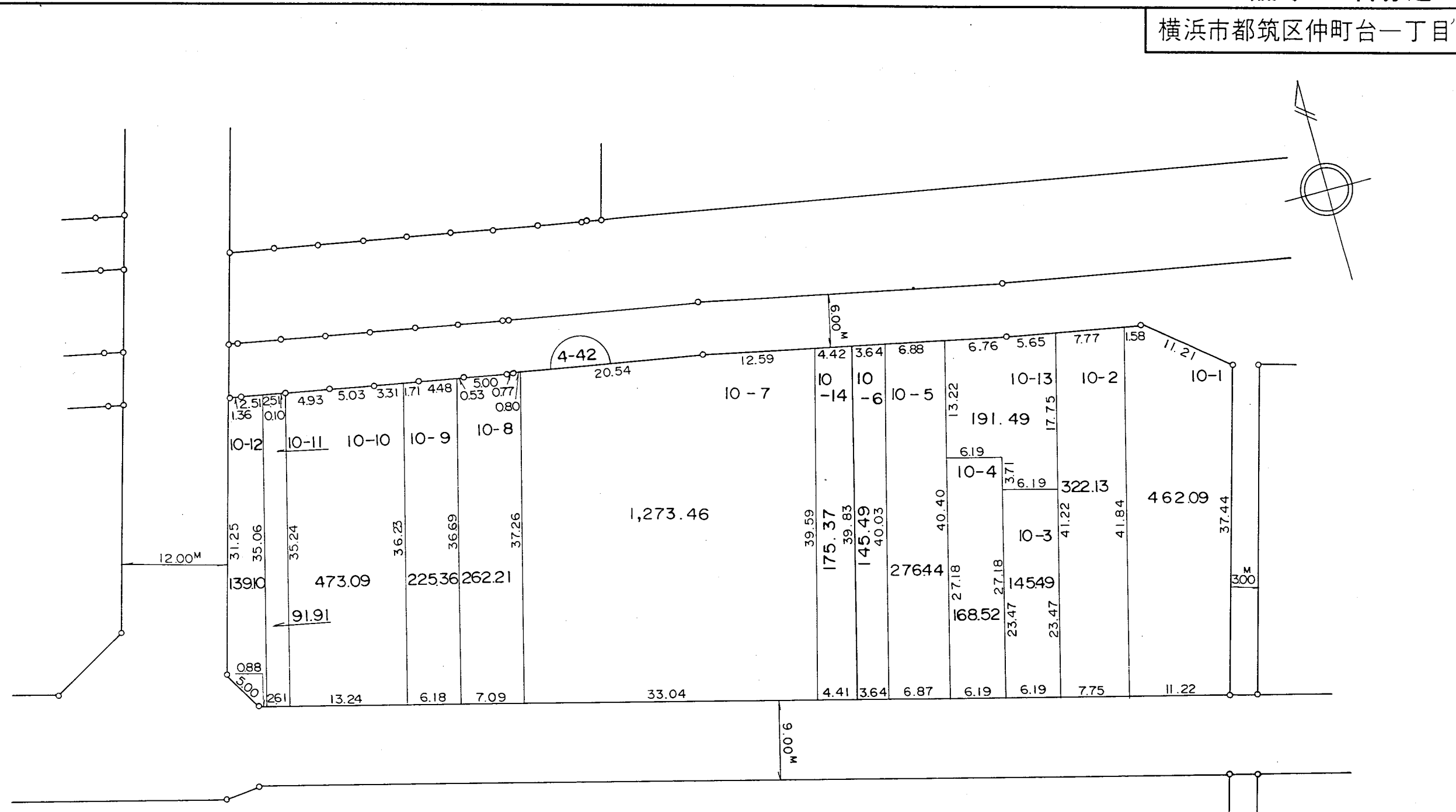
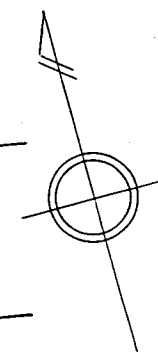
凡 例	
	街区番号
	地 番
	辺長及び換地地積
	換地位置

住宅・都市整備公団

換 地 図

縮尺 五百分之一

横浜市都筑区仲町台一丁目

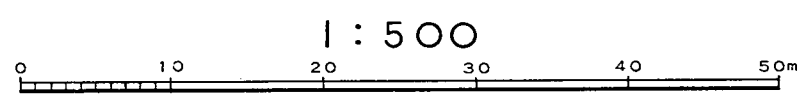
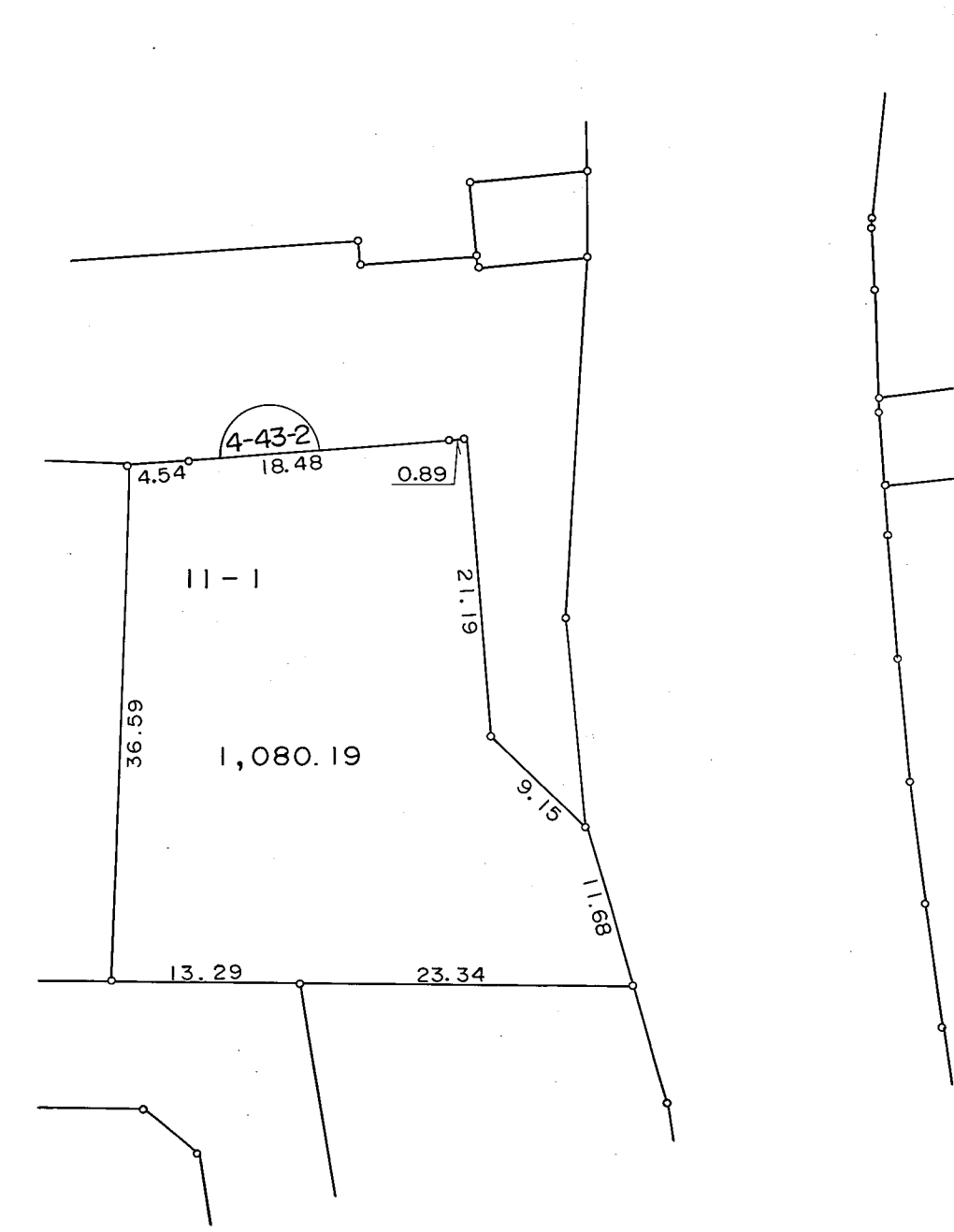


凡 例	
	街区番号
	地番
	辺長及び換地地積
	換地位置

換 地 図

縮尺 五百分之一

横浜市都筑区仲町台一丁目



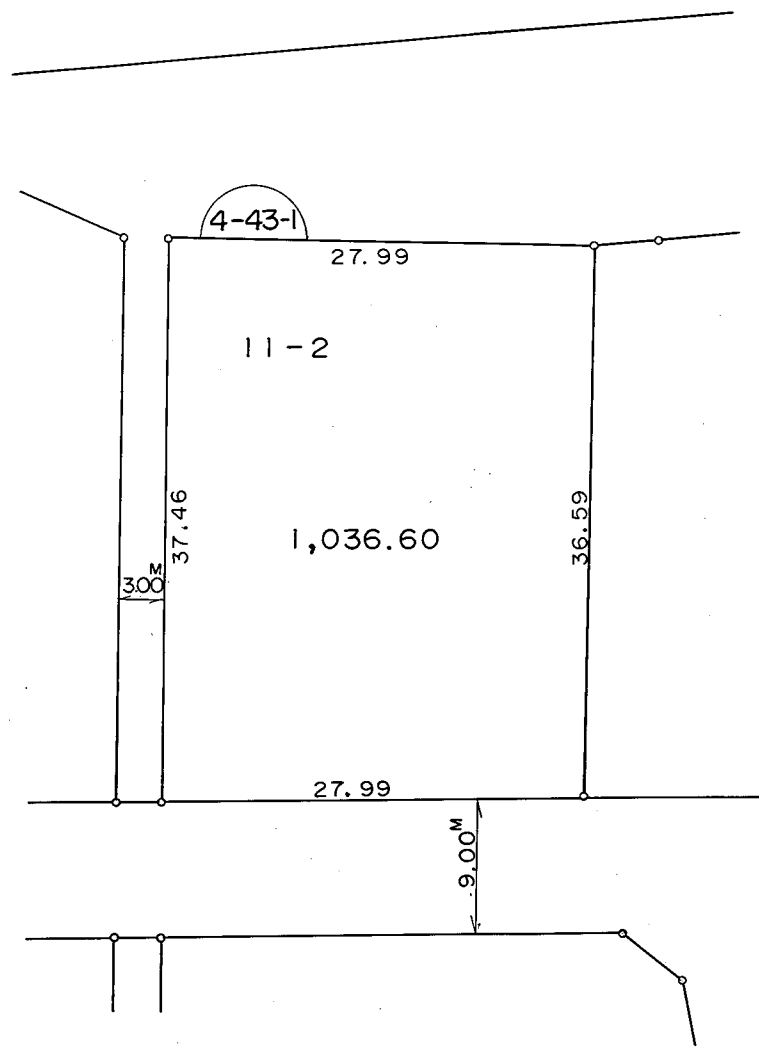
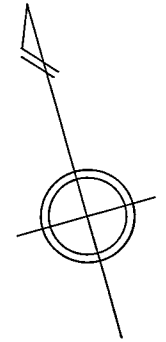
凡 例	
	街区番号
	地 番
	辺長及び換地地積
	換 地 位 置

住宅・都市整備公団

換 地 図

縮尺 五百分之一

横浜市都筑区仲町台一丁目



1 : 500



凡 例	
	街区番号
	地 番
	辺長及び換地地積
	換 地 位 置

換 地 図

縮尺 五百分之一

横浜市都筑区仲町台一丁目



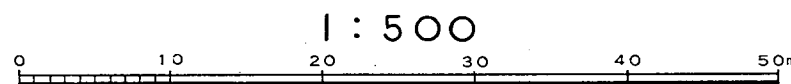
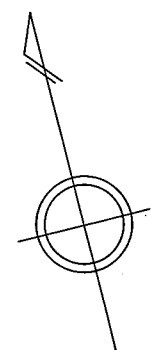
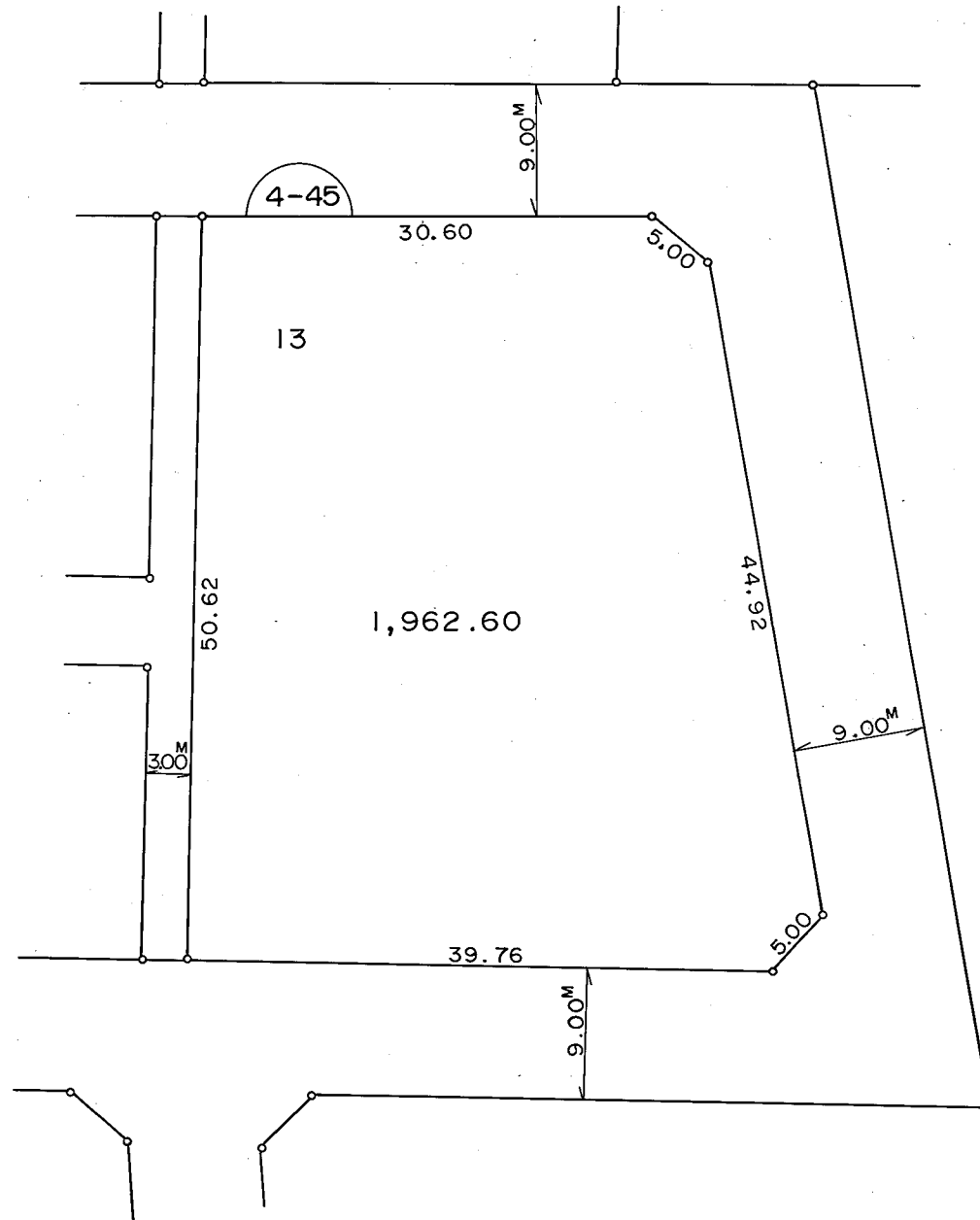
凡 例	
	街区番号
	地番
	辺長及び換地地積
	換地位置

住宅・都南整備公団

換地 図

縮尺 五百分之一

横浜市都筑区仲町台一丁目

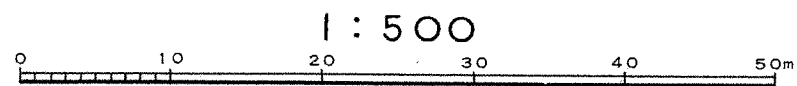
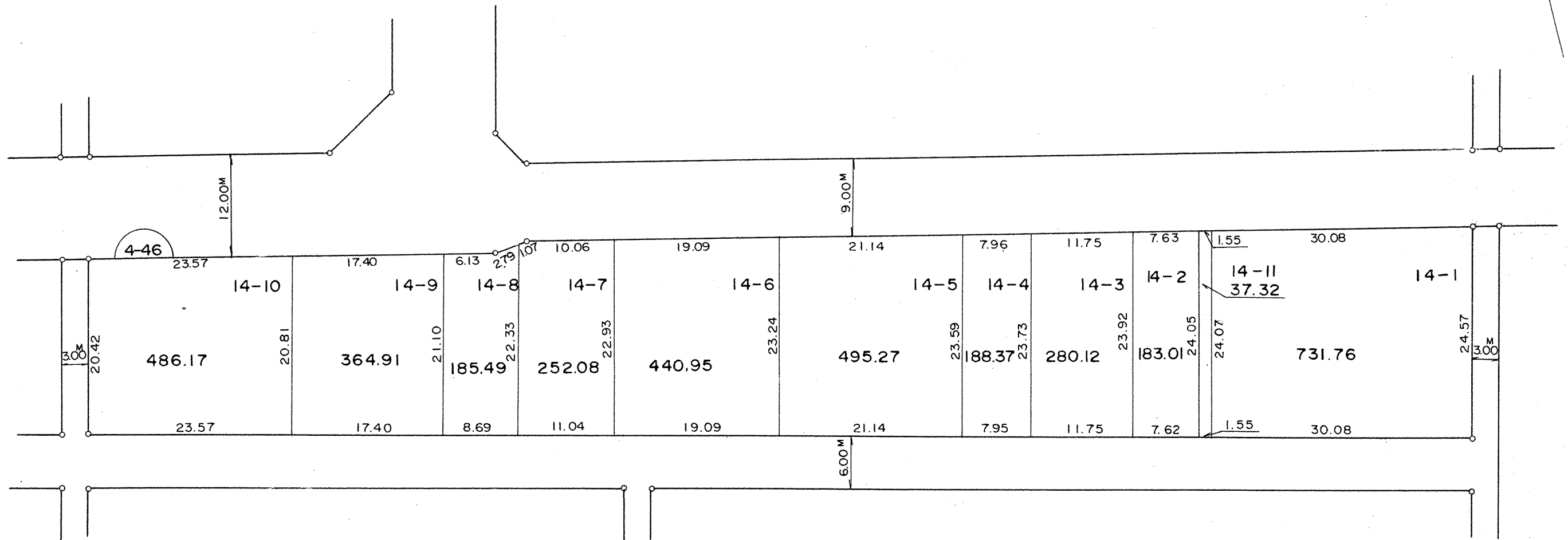
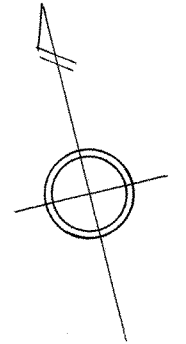


凡 例	
	街区番号
	地番
	辺長及び換地地積
	換地位置

換 地 図

縮尺 五百分之一

横浜市都筑区仲町台一丁目



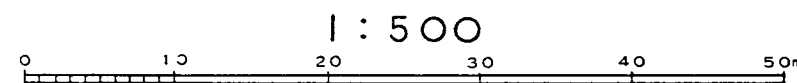
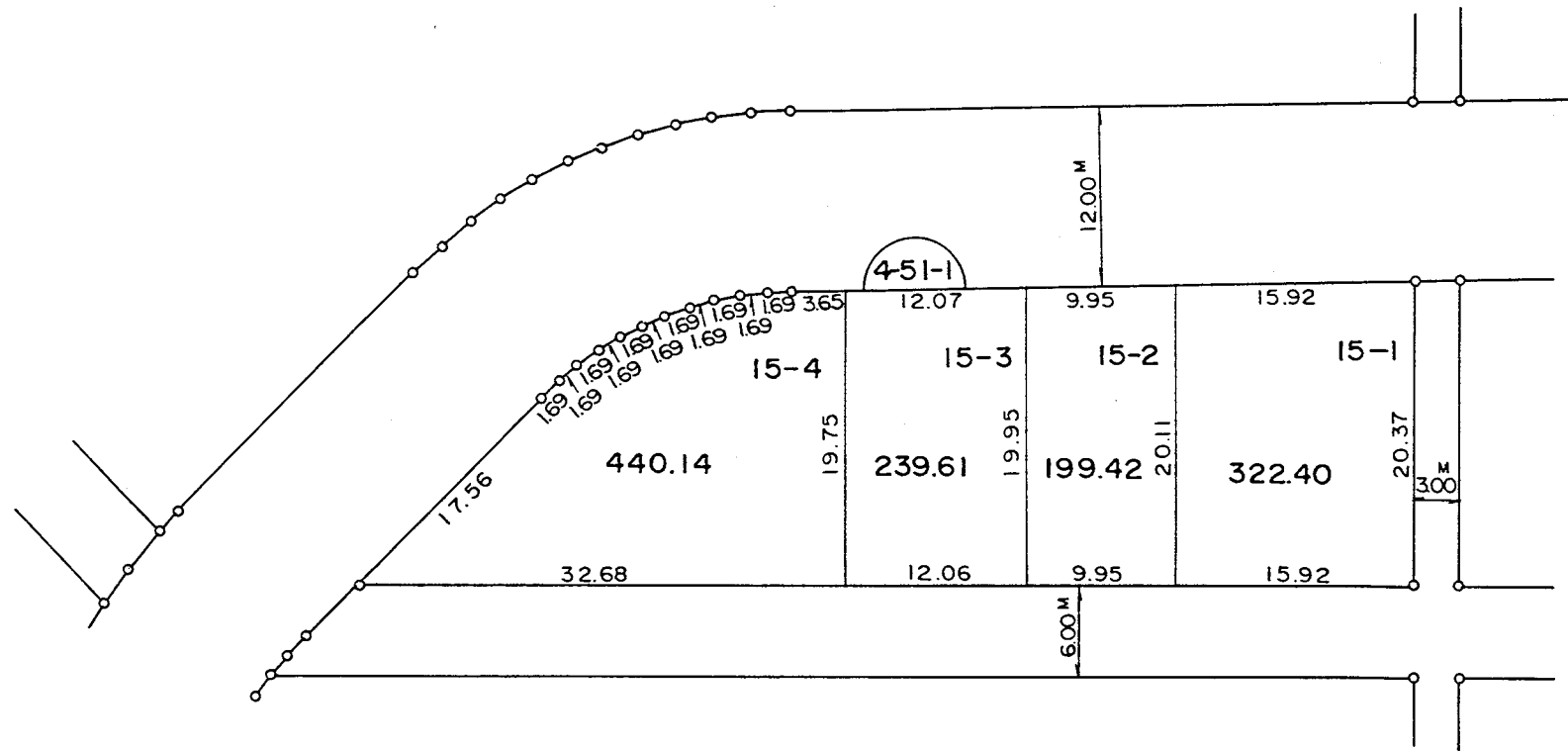
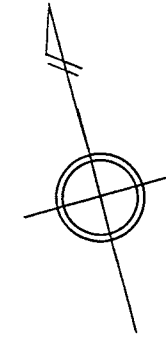
凡 例	
	街区番号
	地番
	辺長及び換地地積
	換地位置

住宅・都市整備公団

換地 図

縮尺 五百分之一

横浜市都筑区仲町台一丁目

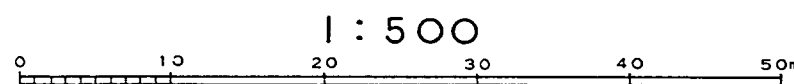
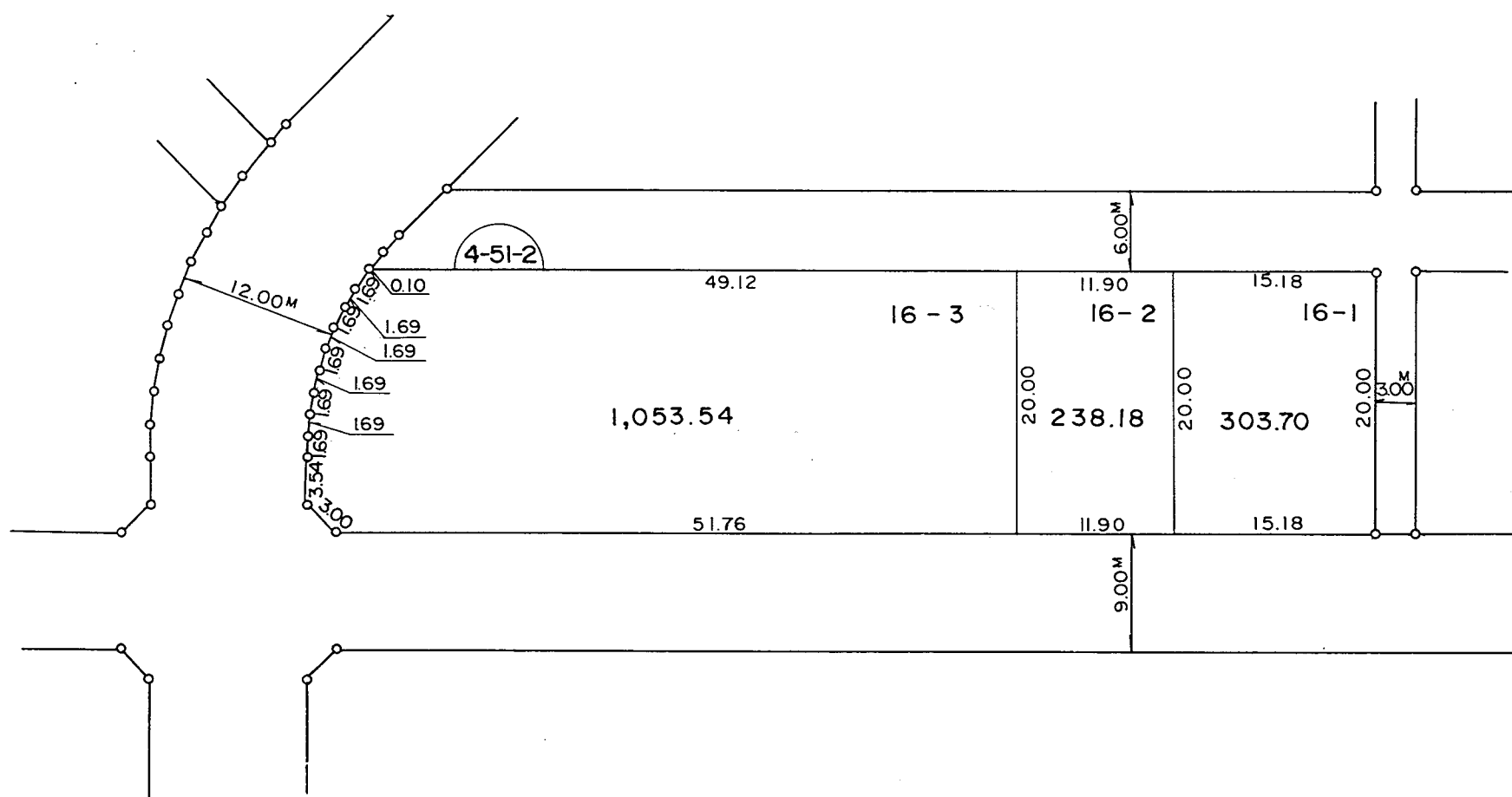
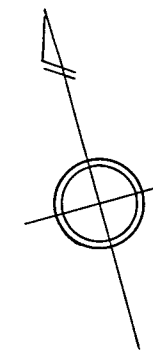


凡 例	
	街区番号
	地番
	辺長及び換地地積
	換地位置

換地 図

縮尺 五百分之一

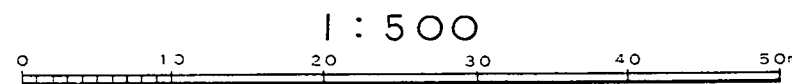
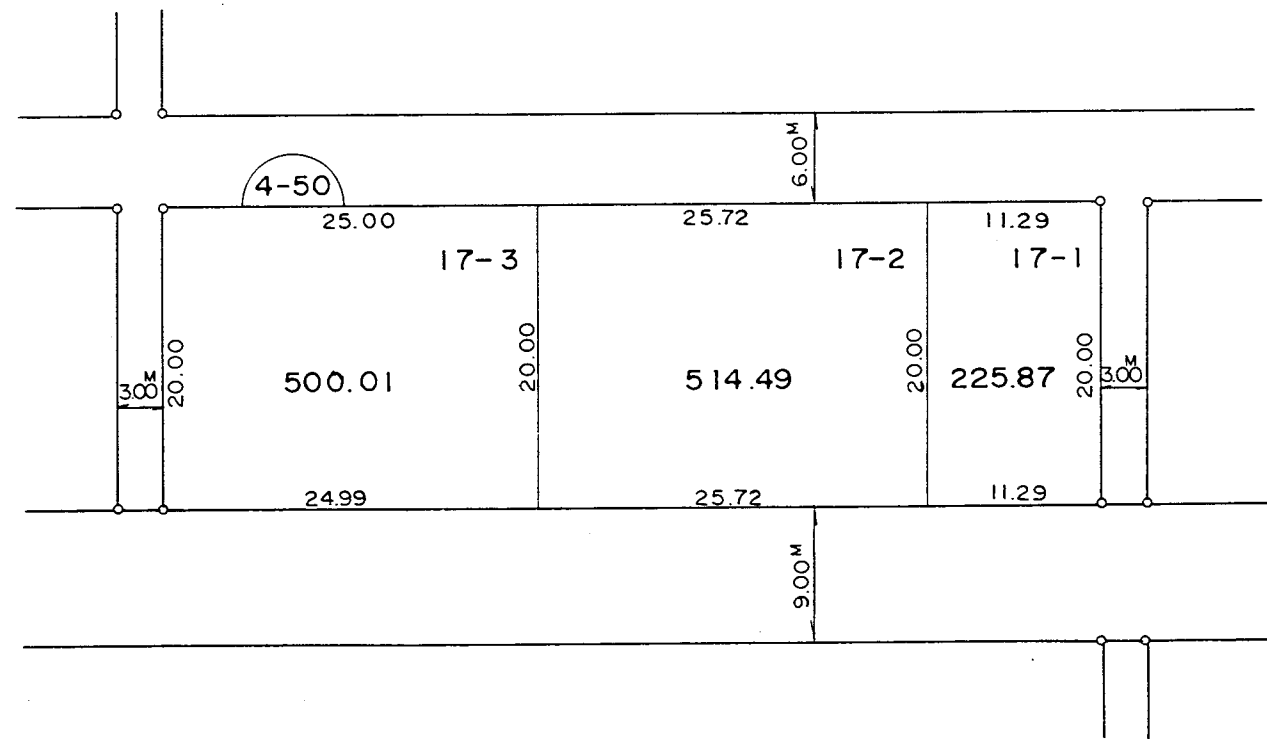
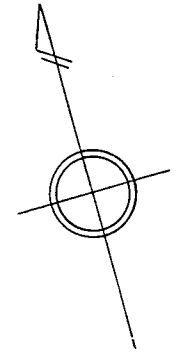
横浜市都筑区仲町台一丁目



凡 例	
	街区番号
	地番
	辺長及び換地地積
	換地位置

住宅・都市整備公団

横浜市都筑区仲町台一丁目

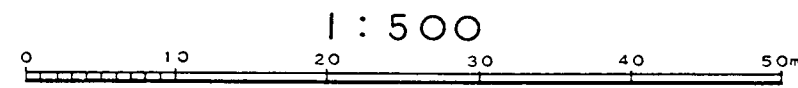
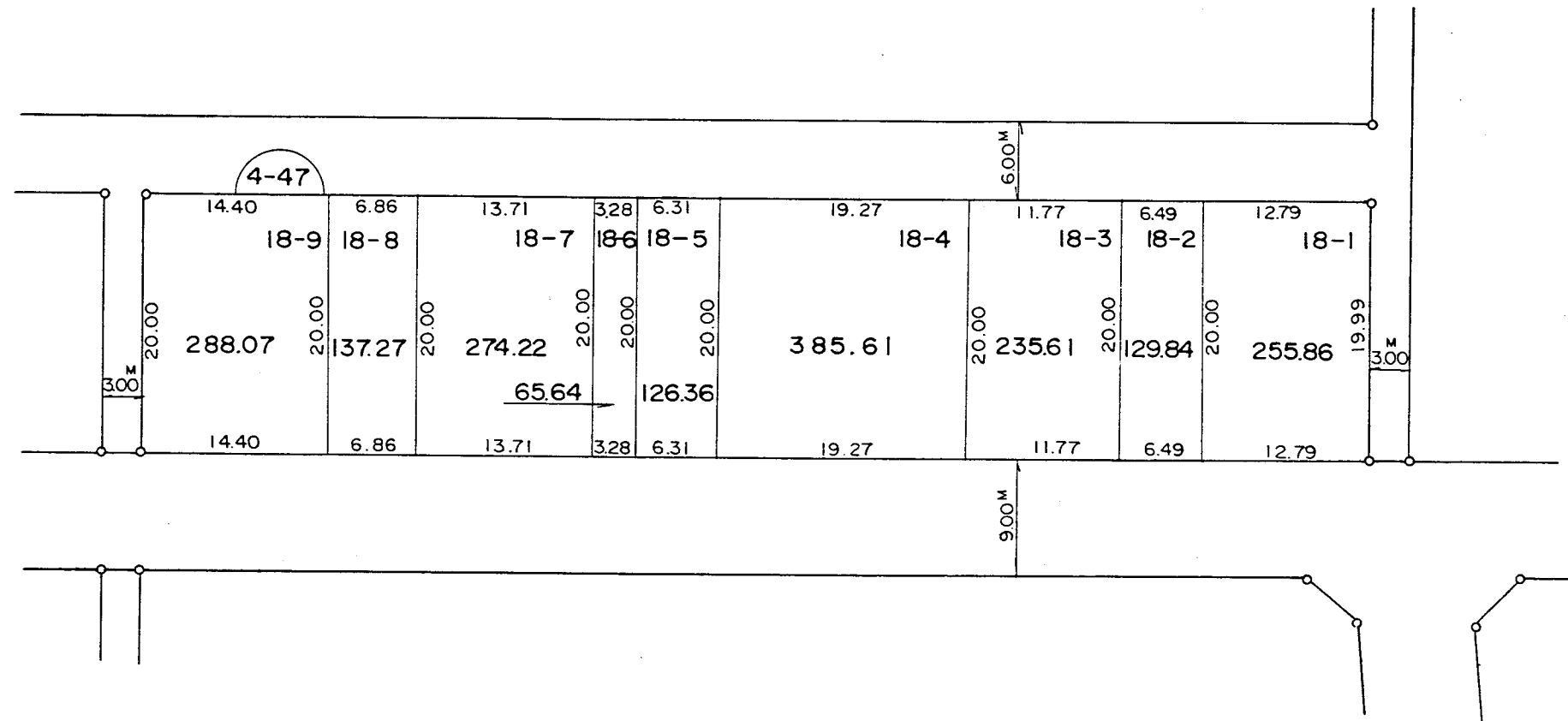
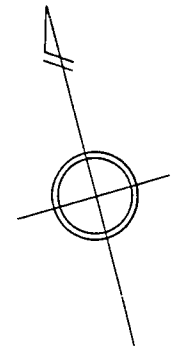


凡 例	
	街 区 番 号
	地 番
	辺長及び換地地積
	換 地 位 置

換地 図

縮尺 五百分之一

横浜市都筑区仲町台一丁目



1 : 500

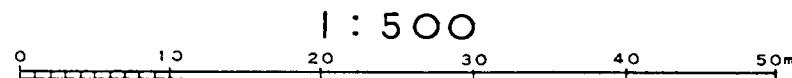
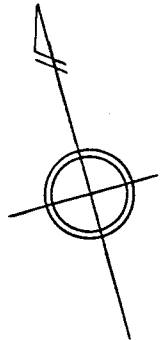
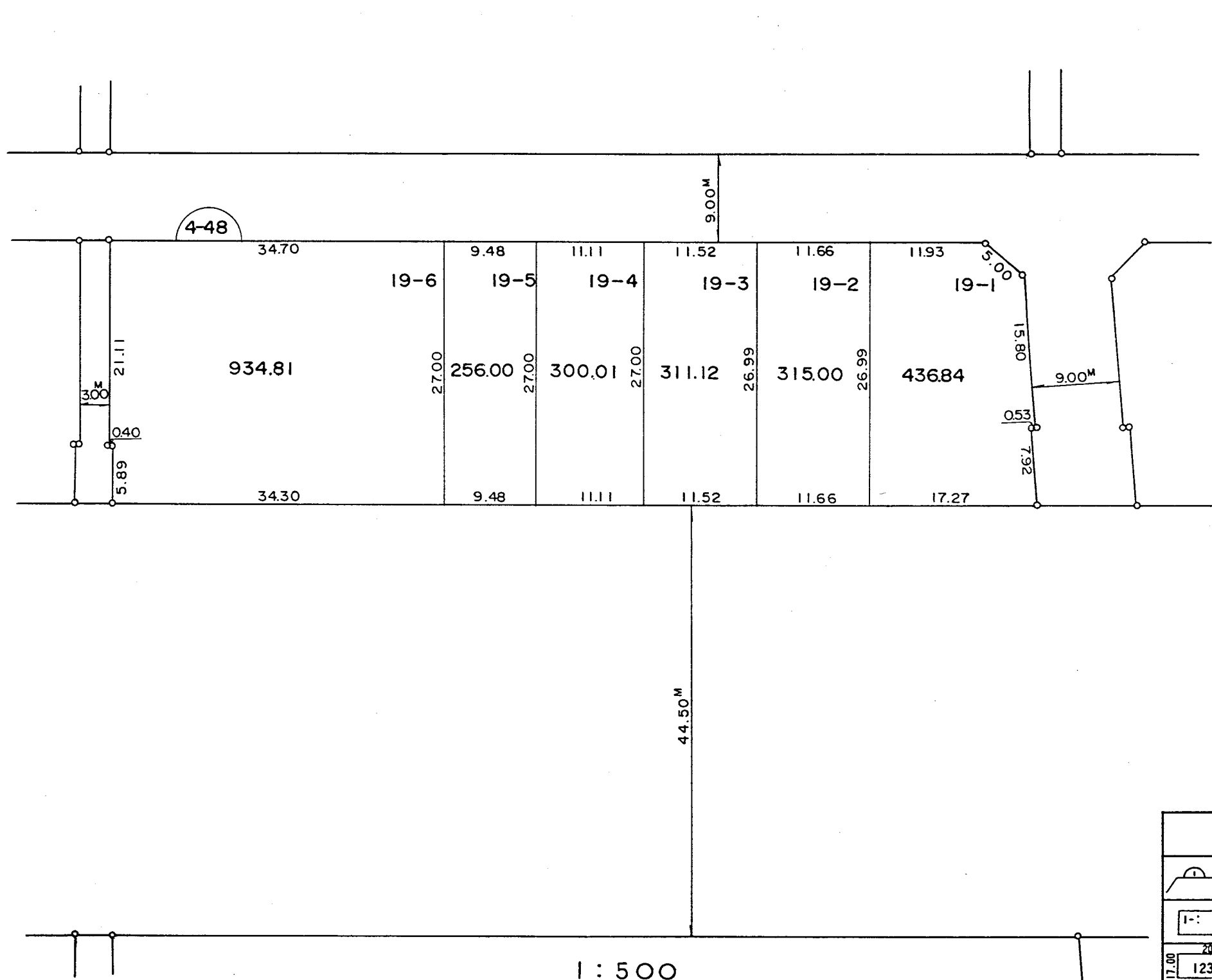
凡 例	
	街区番号
	地番
	辺長及び換地地積
	換地位置

住宅・都市整備公団

換地 図

縮尺 五百分之一

横浜市都筑区仲町台一丁目



1:500

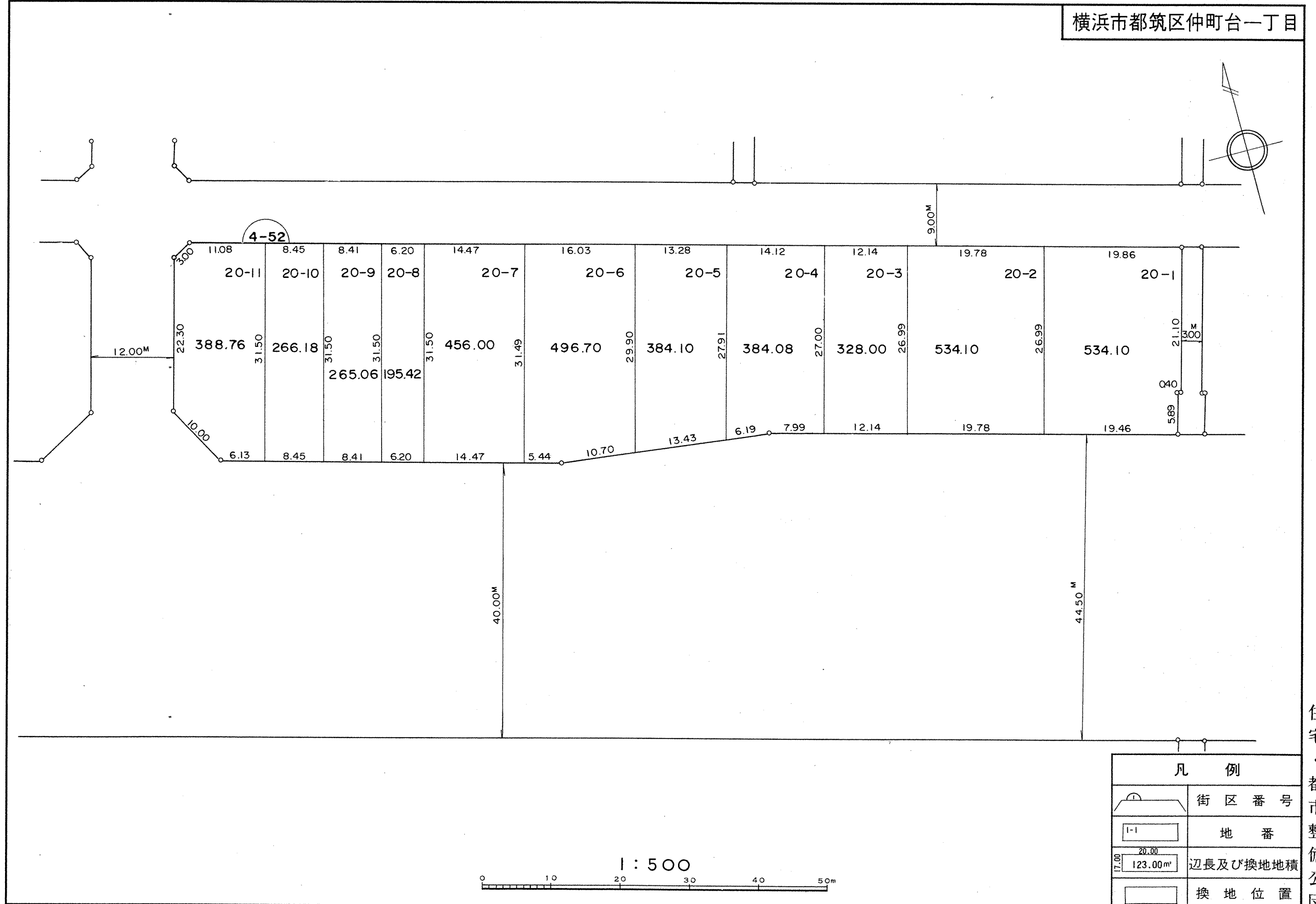
凡 例	
	街区番号
	地番
	辺長及び換地地積
	換地位置

住宅・都市整備公団

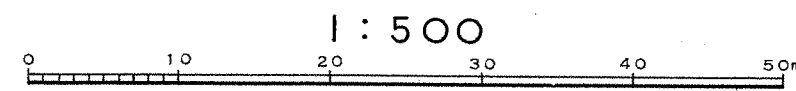
換 地 図

縮尺 五百分之一

横浜市都筑区仲町台一丁目



凡 例	
	街区番号
	地番
	辺長及び換地地積
	換地位置

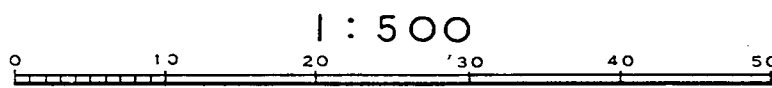
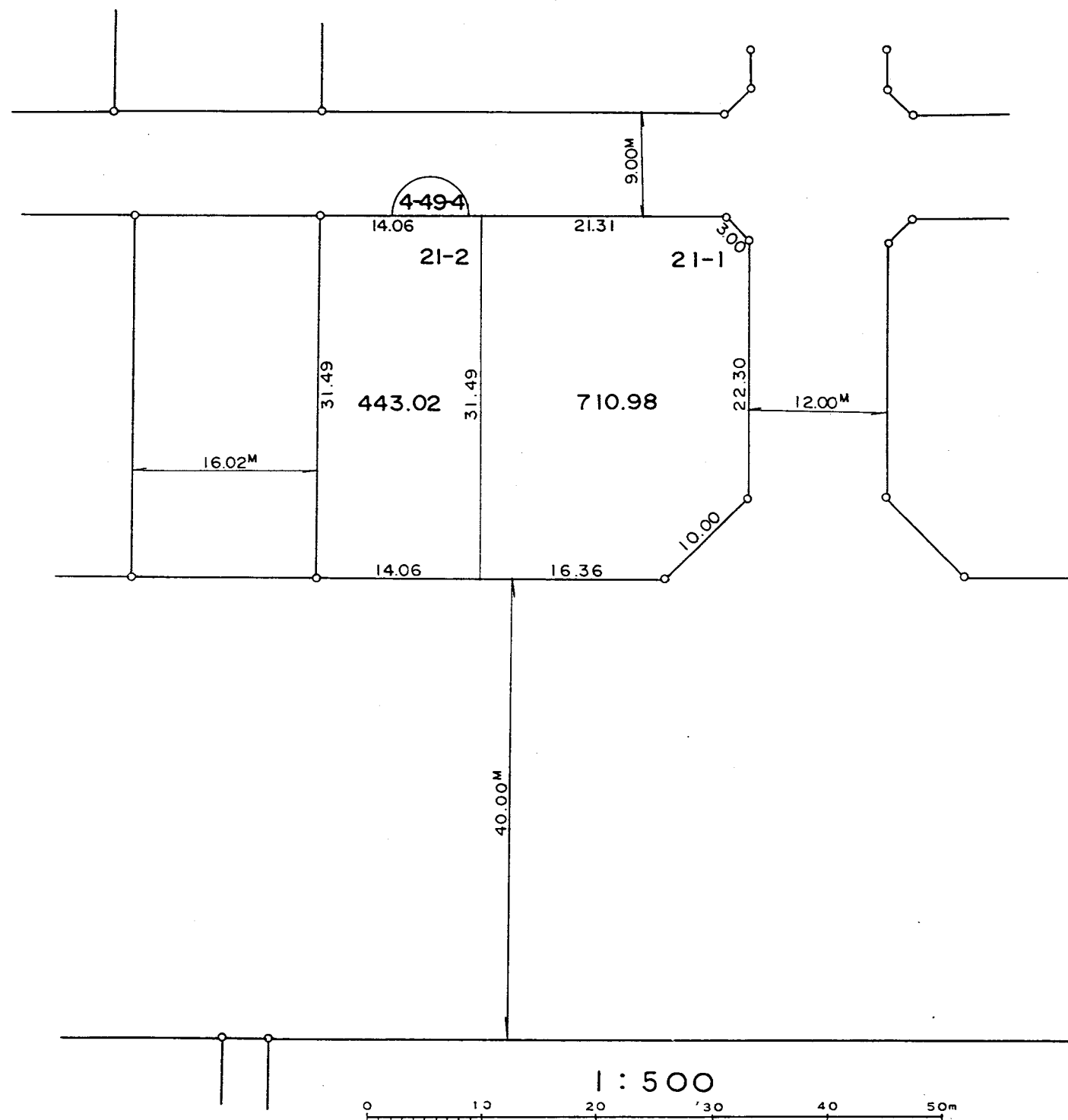
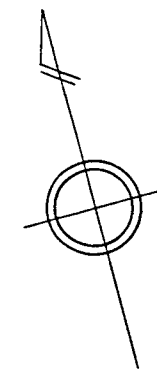


住宅・都市整備公団

換地 図

縮尺 五百分之一

横浜市都筑区仲町台一丁目



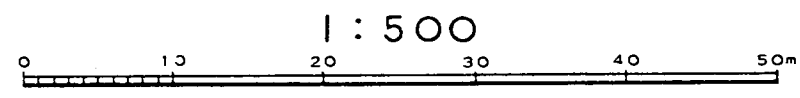
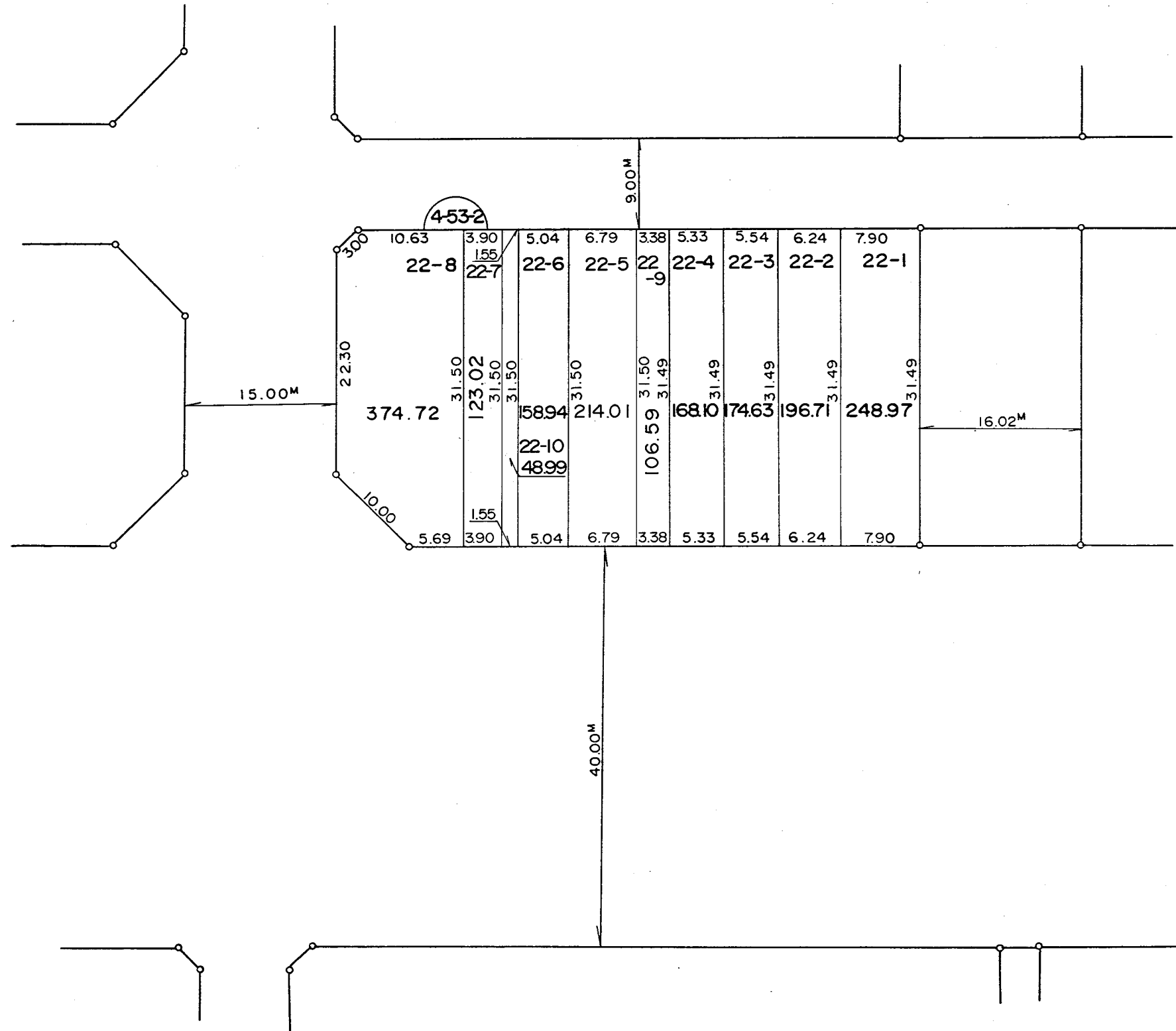
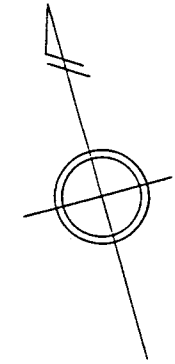
凡 例	
	街区番号
	地 番
	辺長及び換地地積
	換 地 位 置

住宅・都市整備公団

換地 図

縮尺 五百分之一

横浜市都筑区仲町台一丁目



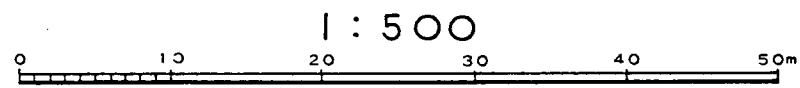
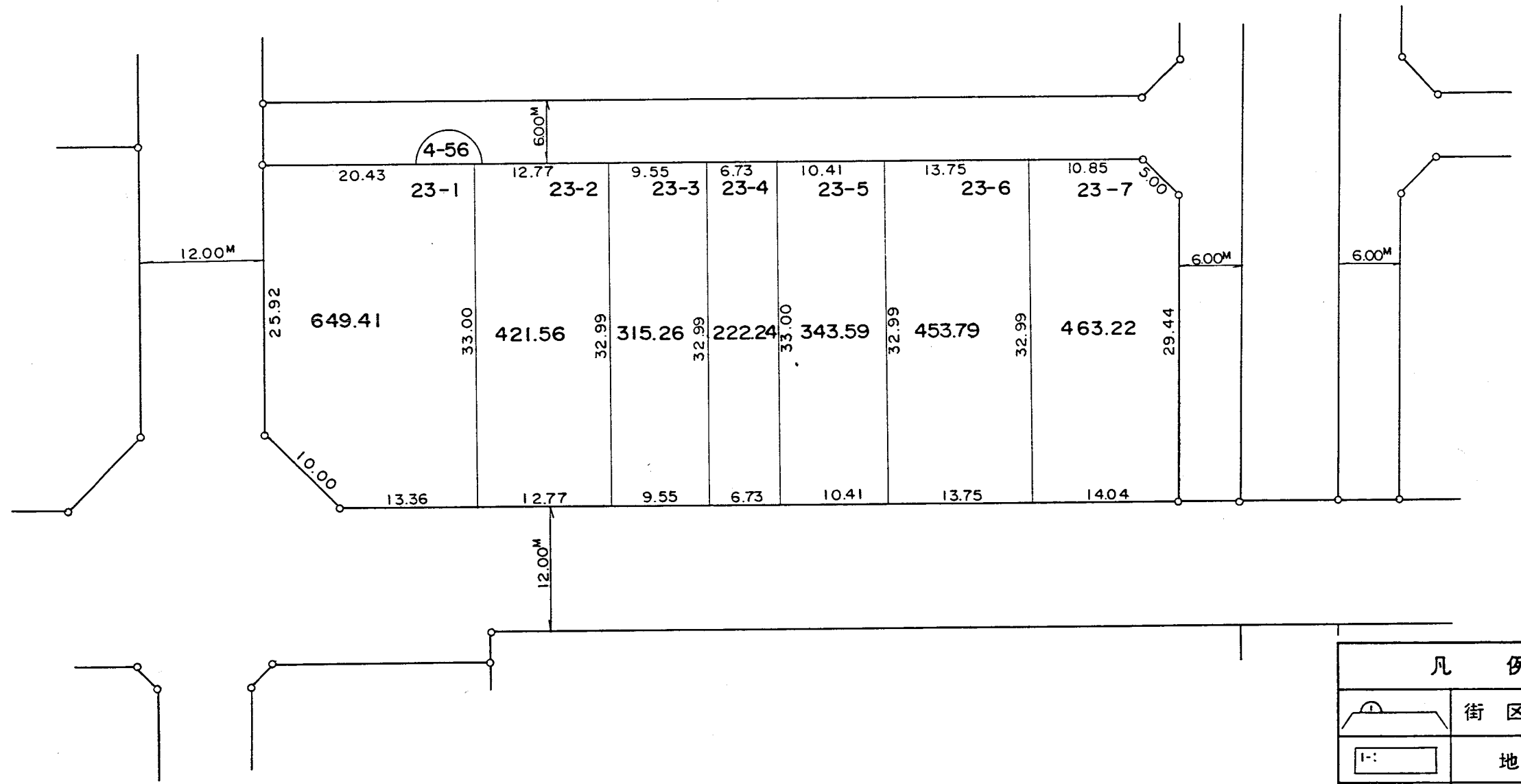
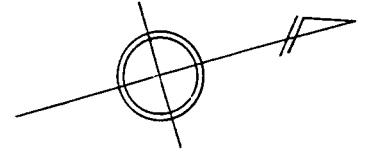
1 : 500

凡 例	
	街区番号
	地番
	辺長及び換地地積
	換地位置

換 地 図

縮尺 五百分之一

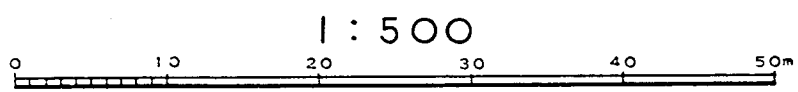
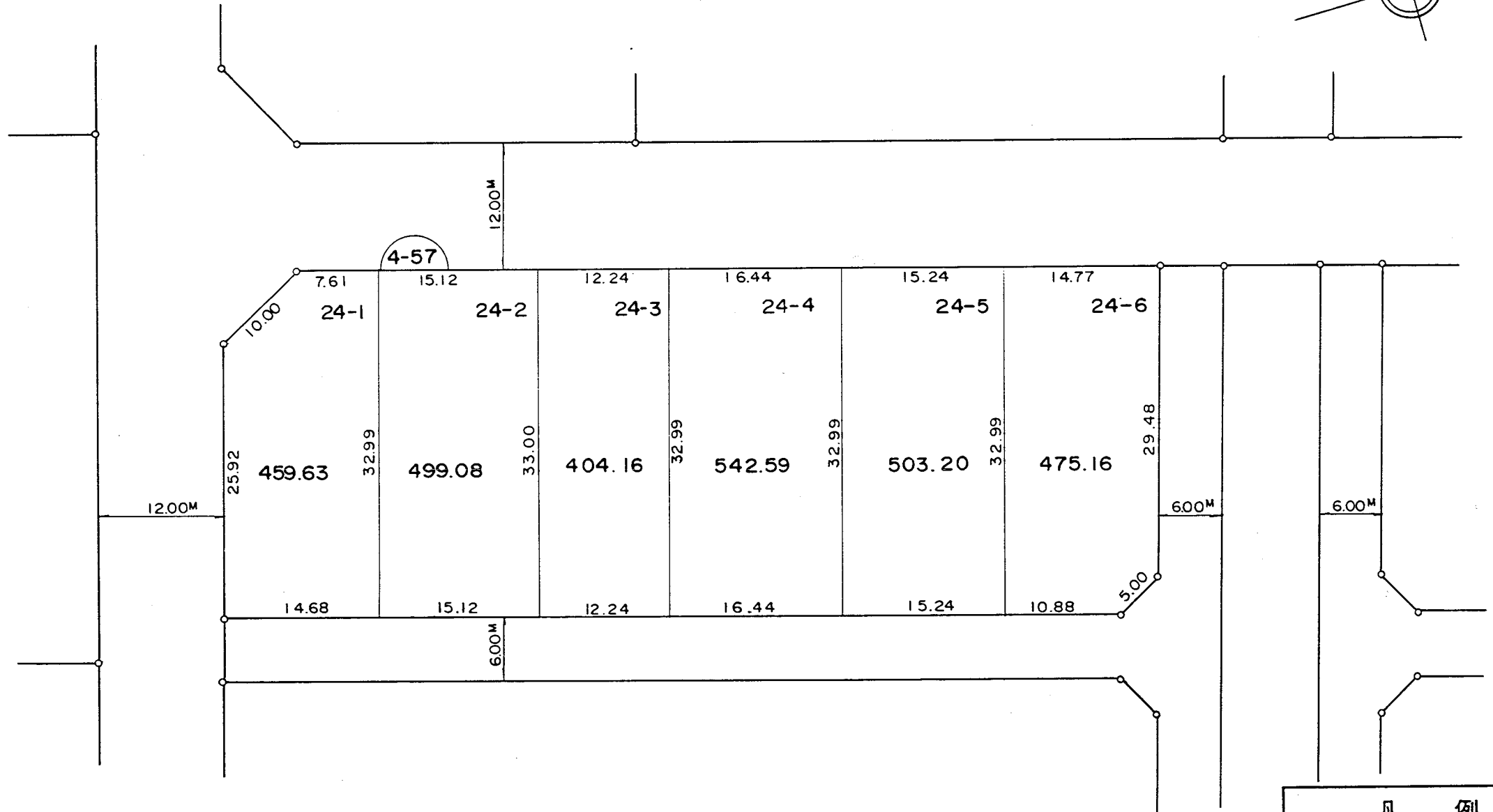
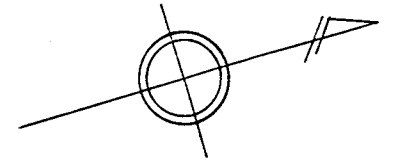
横浜市都筑区仲町台一丁目



凡 例	
	街区番号
	地 番
	辺長及び換地地積
	換 地 位 置

住宅・都市整備公団

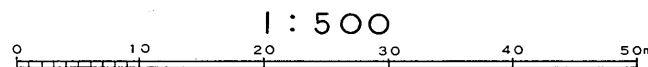
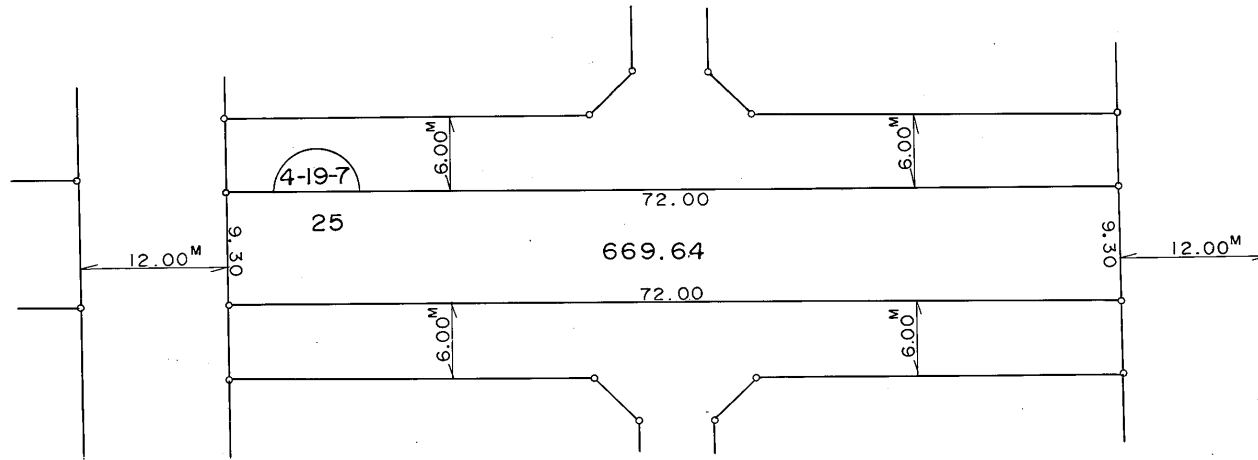
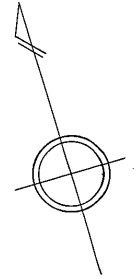
横浜市都筑区仲町台一丁目



凡 例	
	街区番号
	地番
	辺長及び換地地積
	換地位置

換 地 図

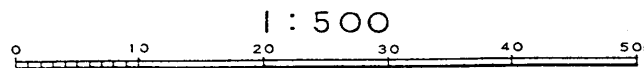
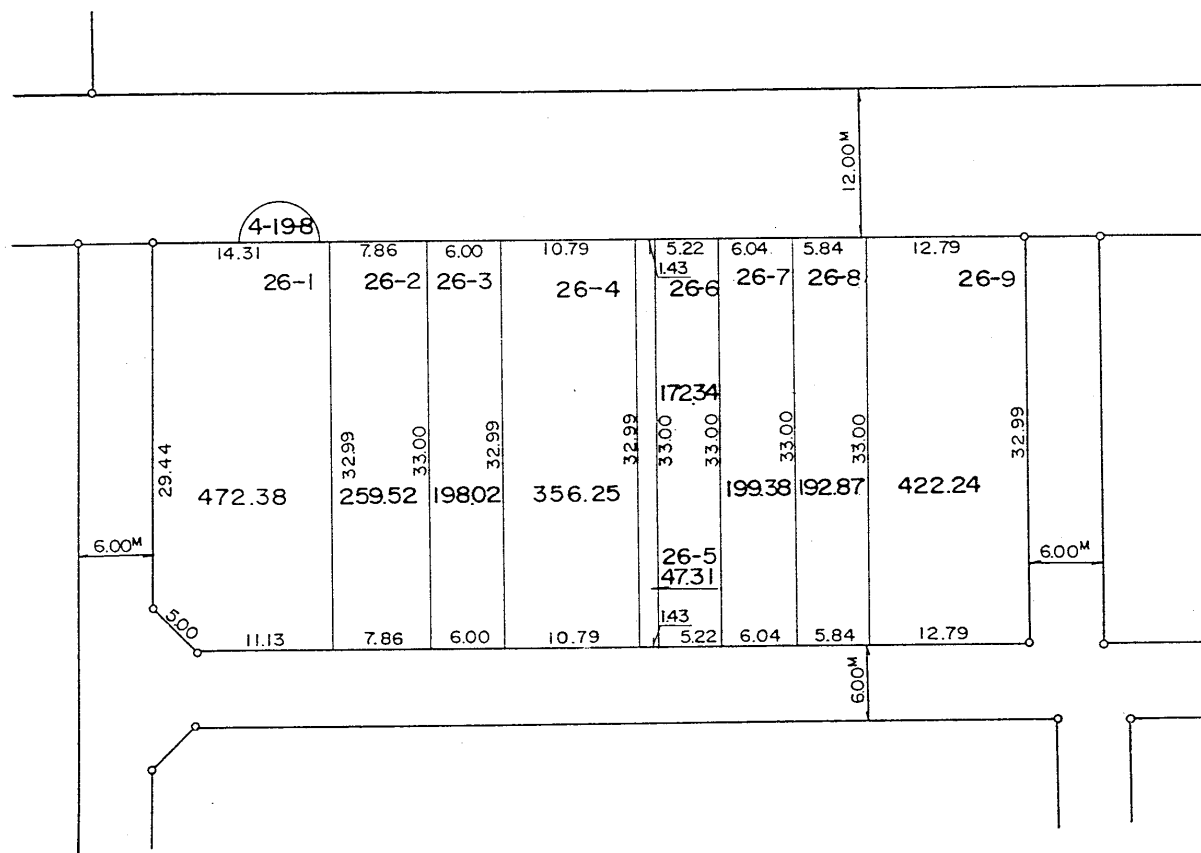
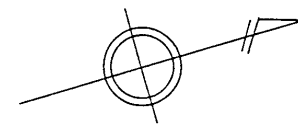
横浜市都筑区仲町台一丁目



凡 例	
	街 区 番 号
	地 番
	辺長及び換地地積
	換 地 位 置

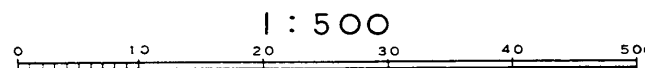
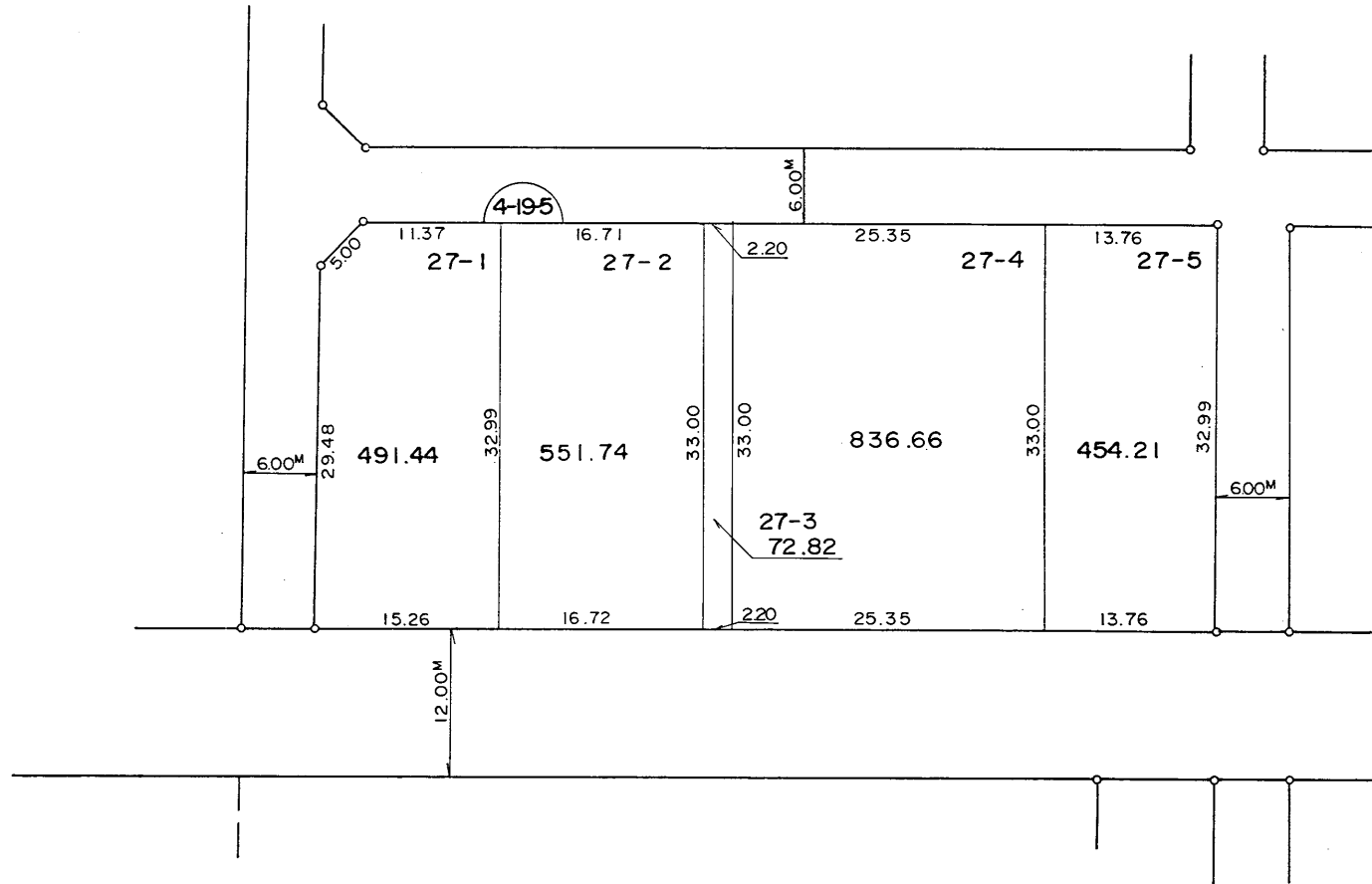
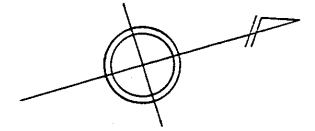
換地 図

横浜市都筑区仲町台一丁目



凡 例	
	街区番号
	地番
	辺長及び換地地積
	換地位置

横浜市都筑区仲町台一丁目

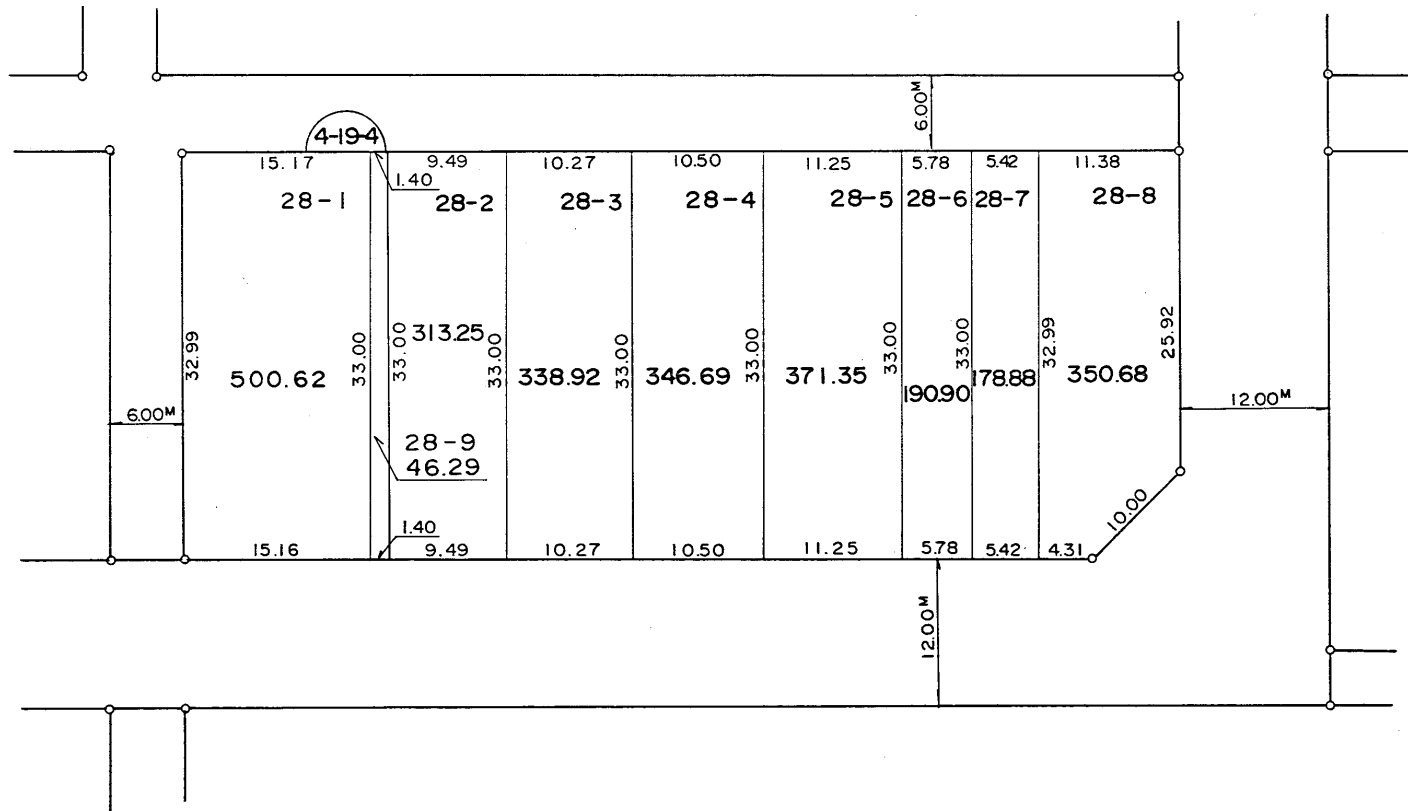
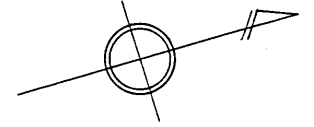


凡 例	
	街区番号
	地番
	辺長及び換地地積
	換地位置

換 地 図

縮尺 五百分之一

横浜市都筑区仲町台一丁目




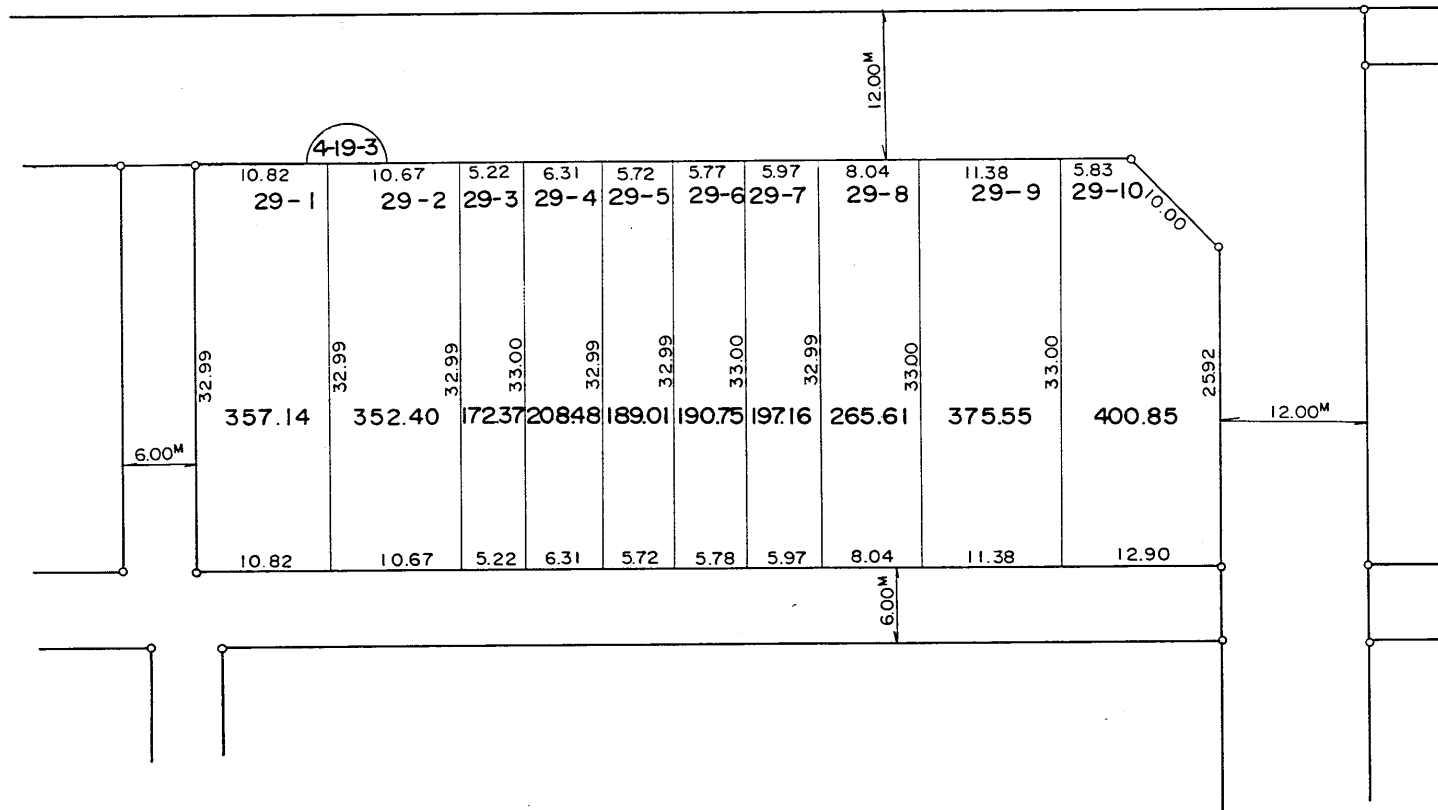
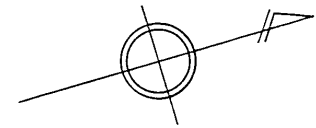
1 : 500



凡 例	
	街区番号
	地番
	辺長及び換地地積
	換地位置

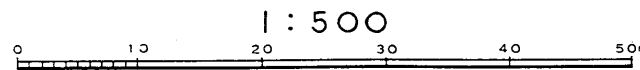
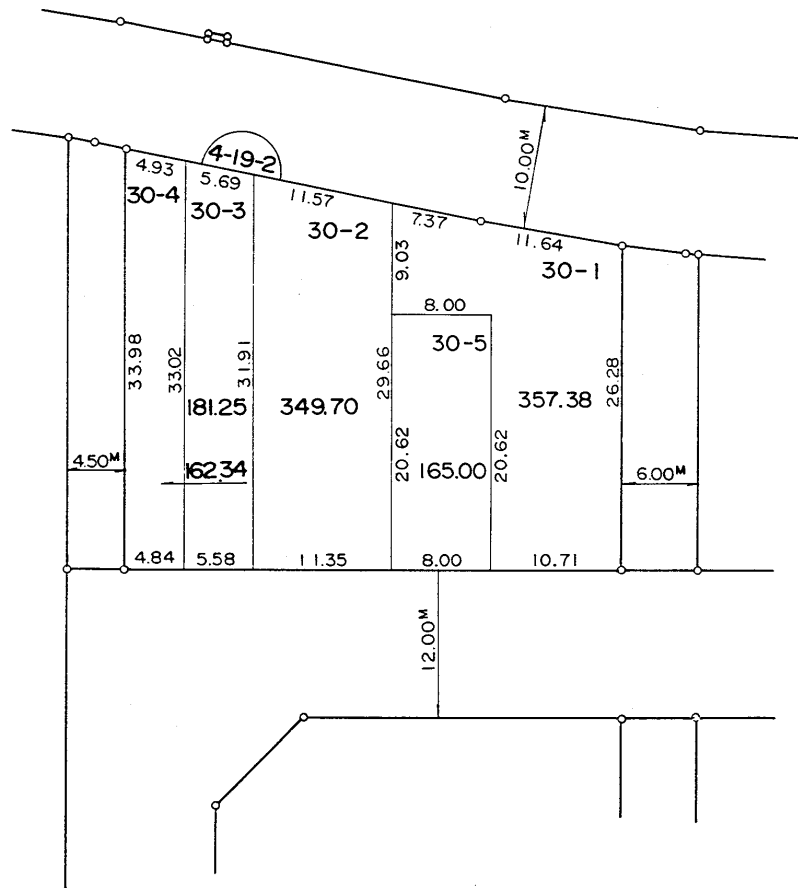
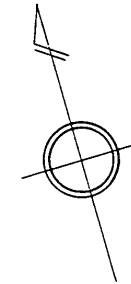
換地 図

横浜市都筑区仲町台一丁目



凡 例	
	街区番号
	地番
	辺長及び換地地積
	換地位置

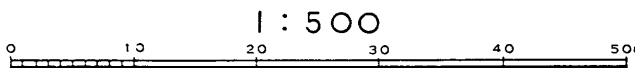
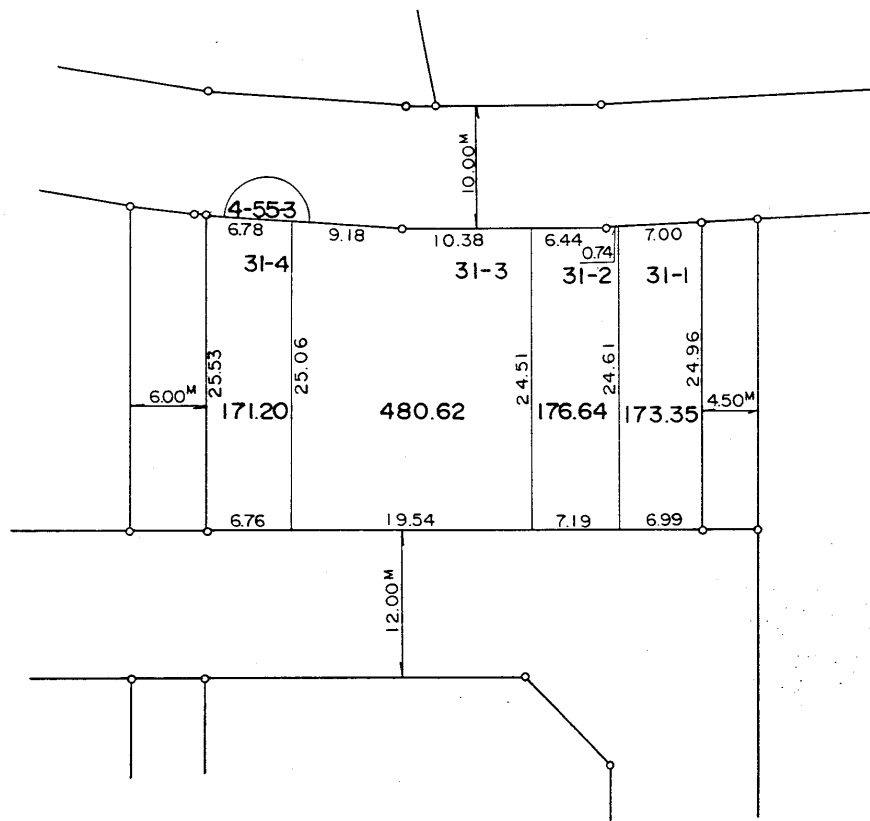
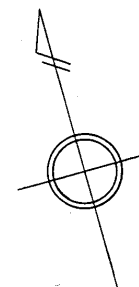
住宅・都市整備公団



凡 例	
	街区番号
	地番
	辺長及び換地地積
	換地位置

換 地 図

横浜市都筑区仲町台一丁目

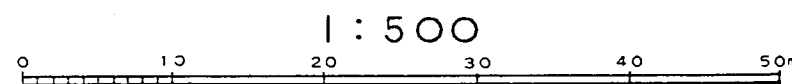
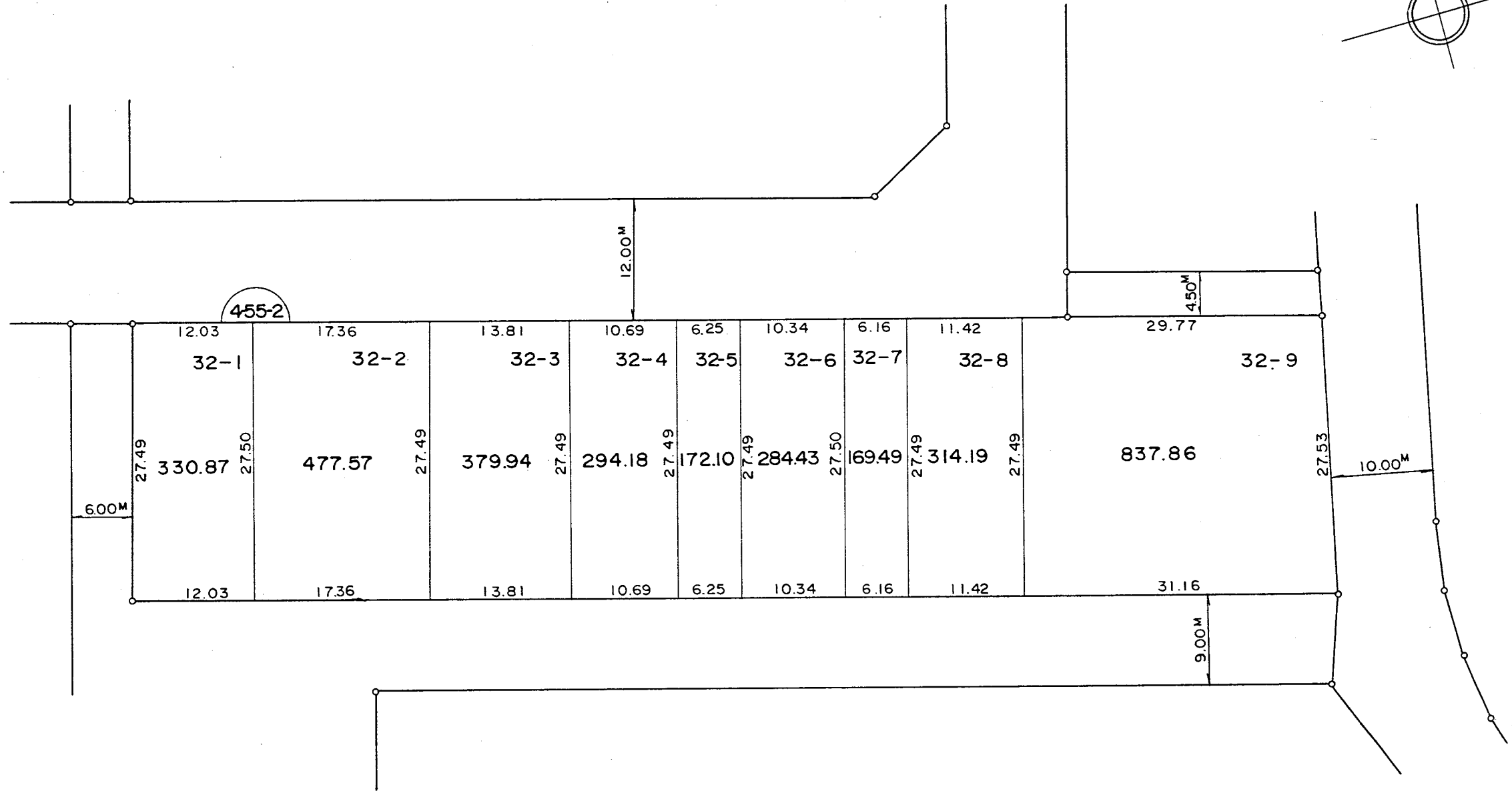
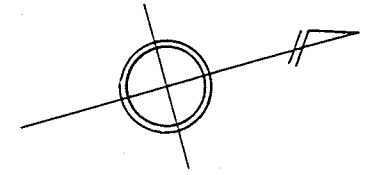


凡 例	
	街区番号
	地番
	辺長及び換地地積
	換地位置

換地 図

縮尺 五百分之一

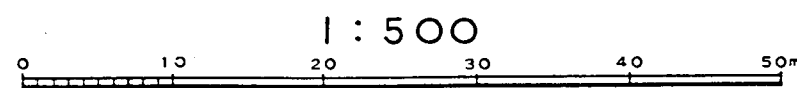
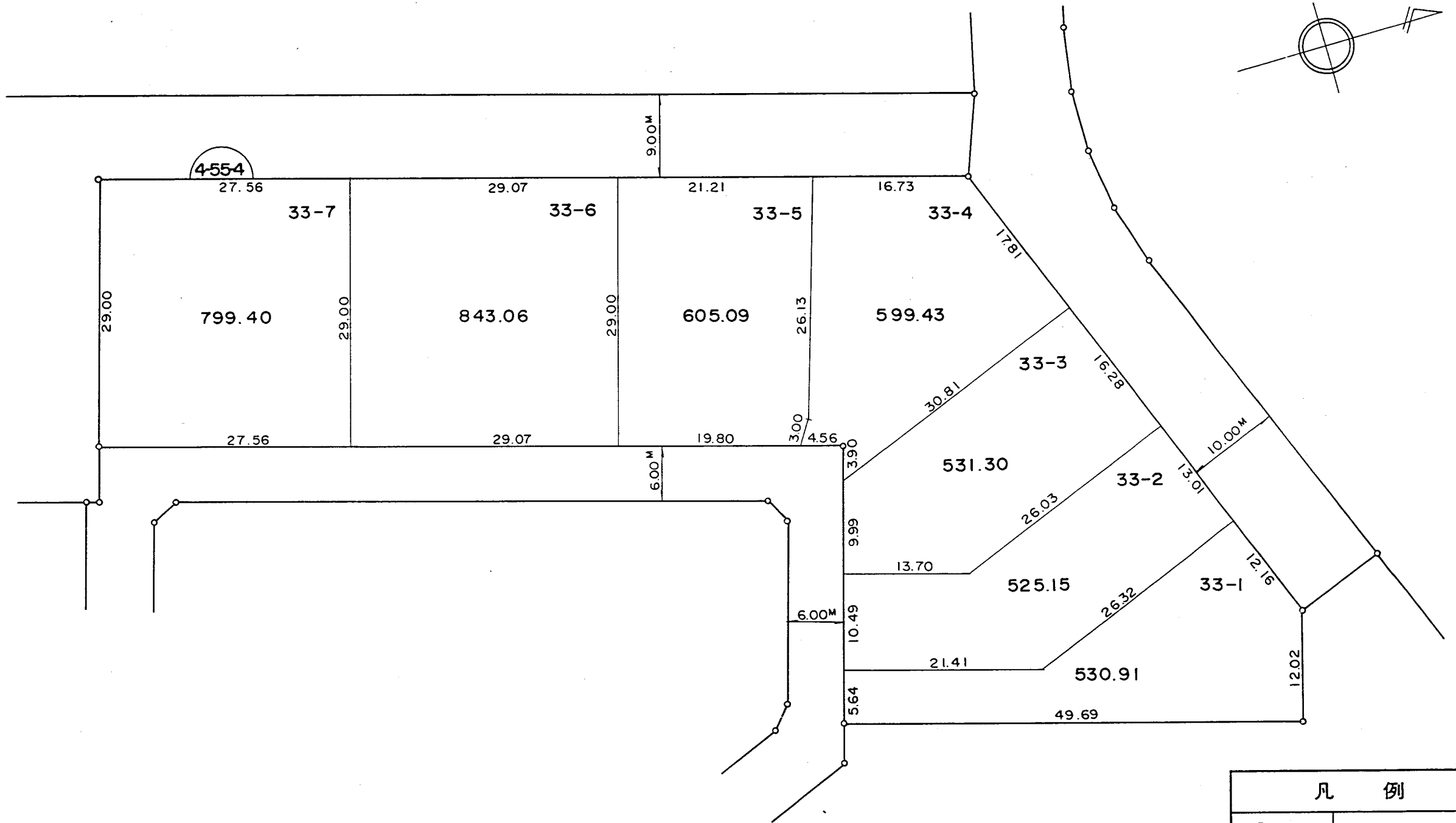
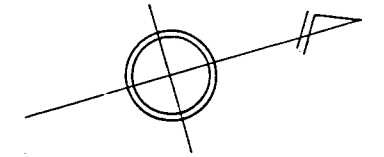
横浜市都筑区仲町台一丁目



1 : 500

凡 例	
	街区番号
	地 番
	辺長及び換地地積
	換地位置

横浜市都筑区仲町台一丁目

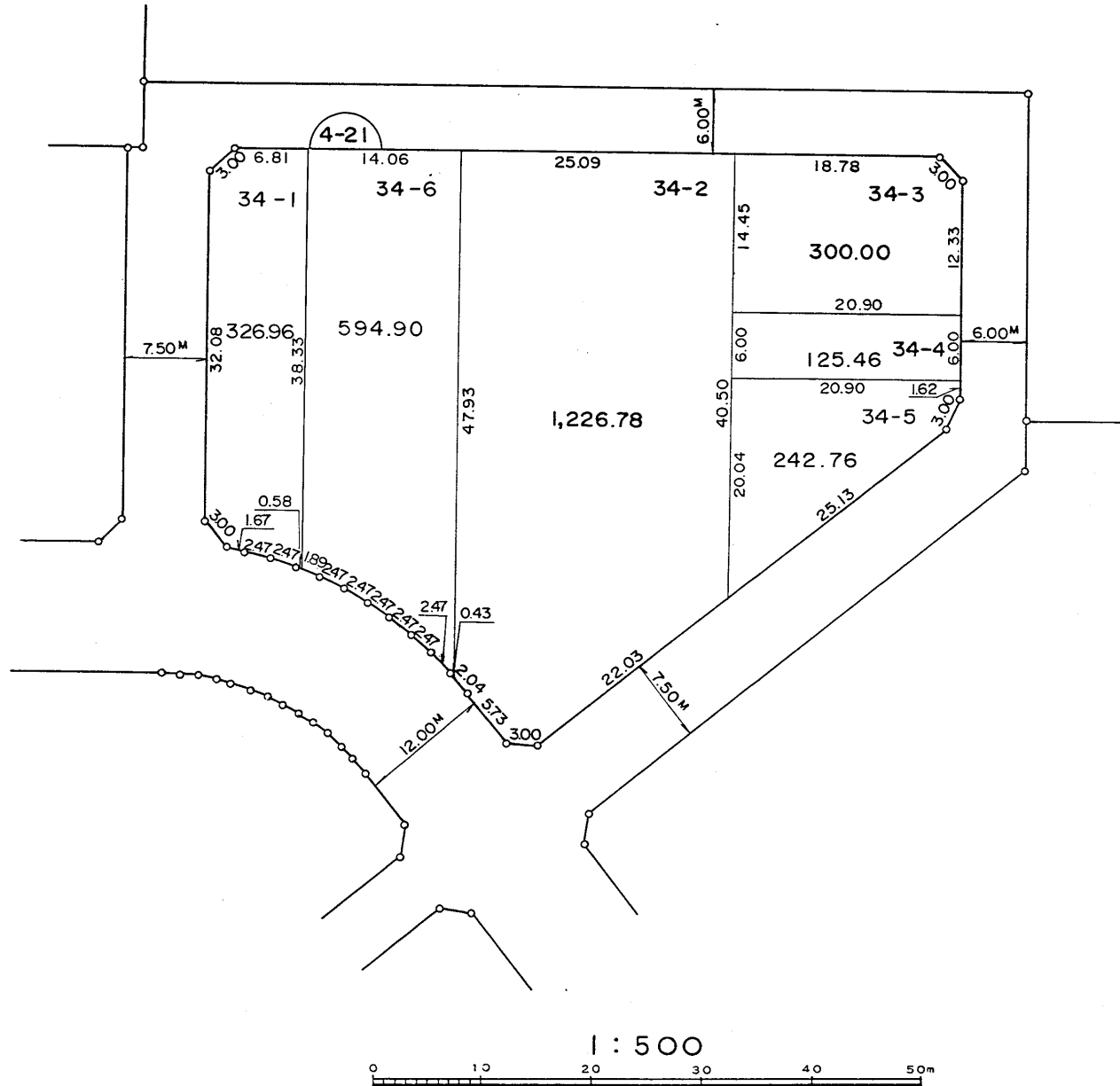
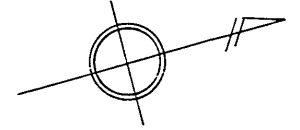


凡 例	
	街区番号
	地番
	辺長及び換地地積
	換地位置

換地 図

縮尺 五百分之一

横浜市都筑区仲町台一丁目

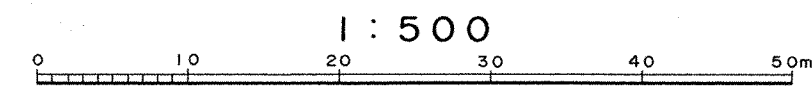
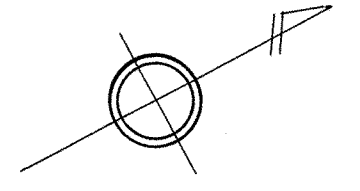


凡 例	
	街区番号
	地番
	辺長及び換地地積
	換地位置

住宅・都市整備公団

横浜北部新都市第二地区 土地区画整理事業

仲町台二丁目

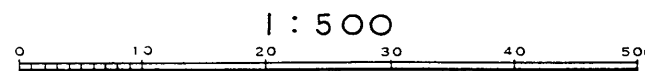
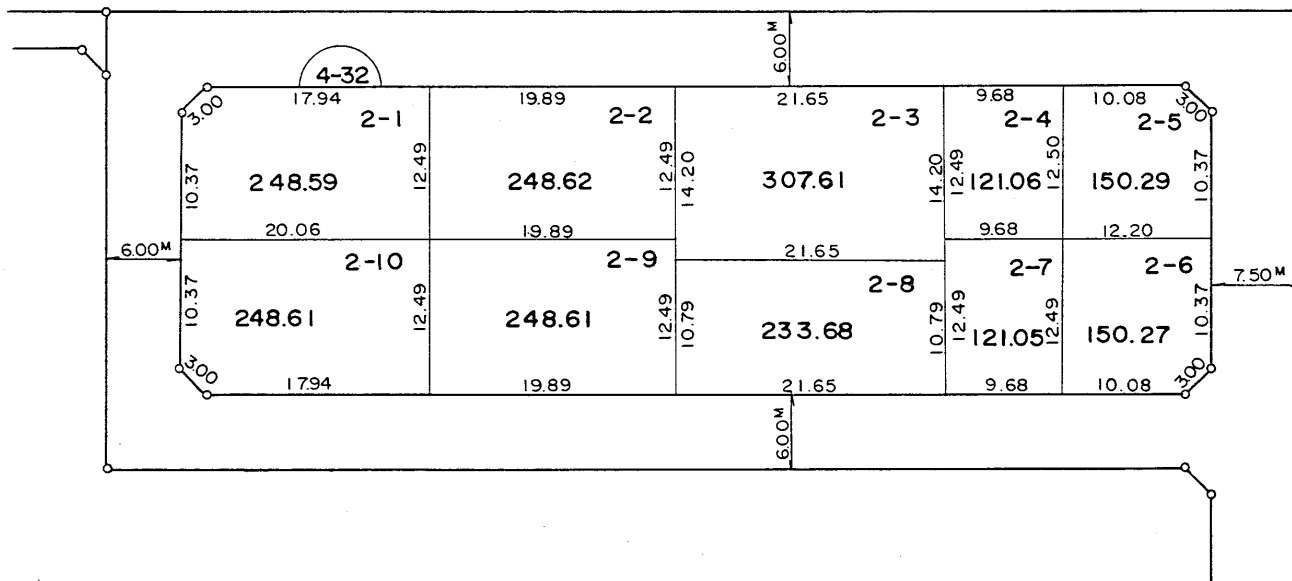
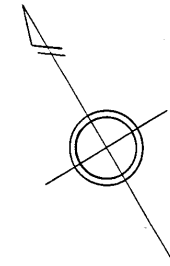


凡 例	
	街区番号
	地番
	辺長及び換地地積
	換地位置

換 地 図

縮尺 五百分之一

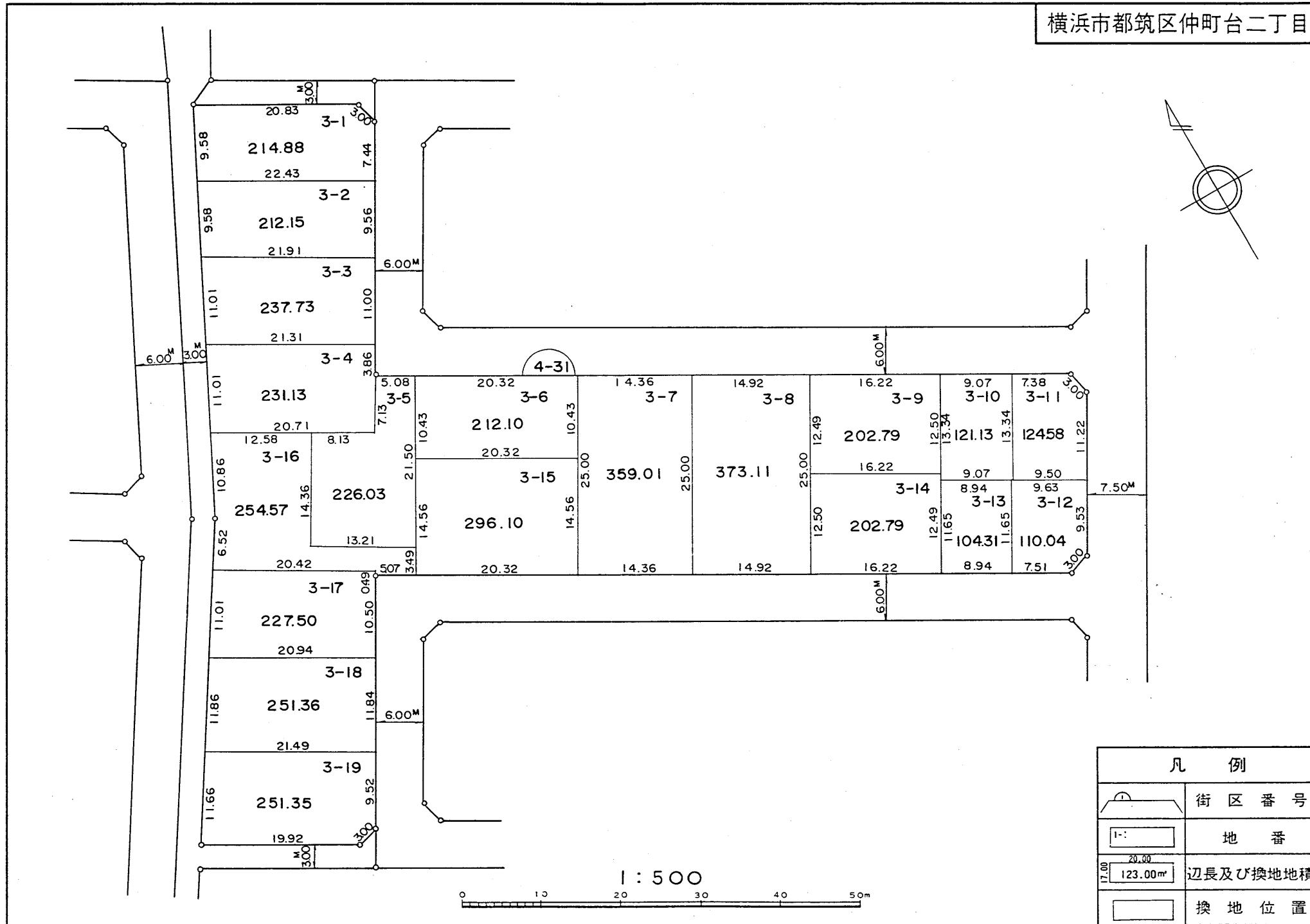
横浜市都筑区仲町台二丁目



凡 例	
	街区番号
	地番
	辺長及び換地地積
	換地位置

換地 図

横浜市都筑区仲町台二丁目

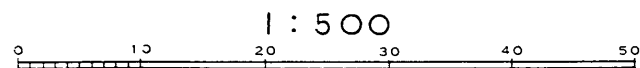
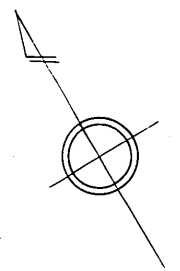
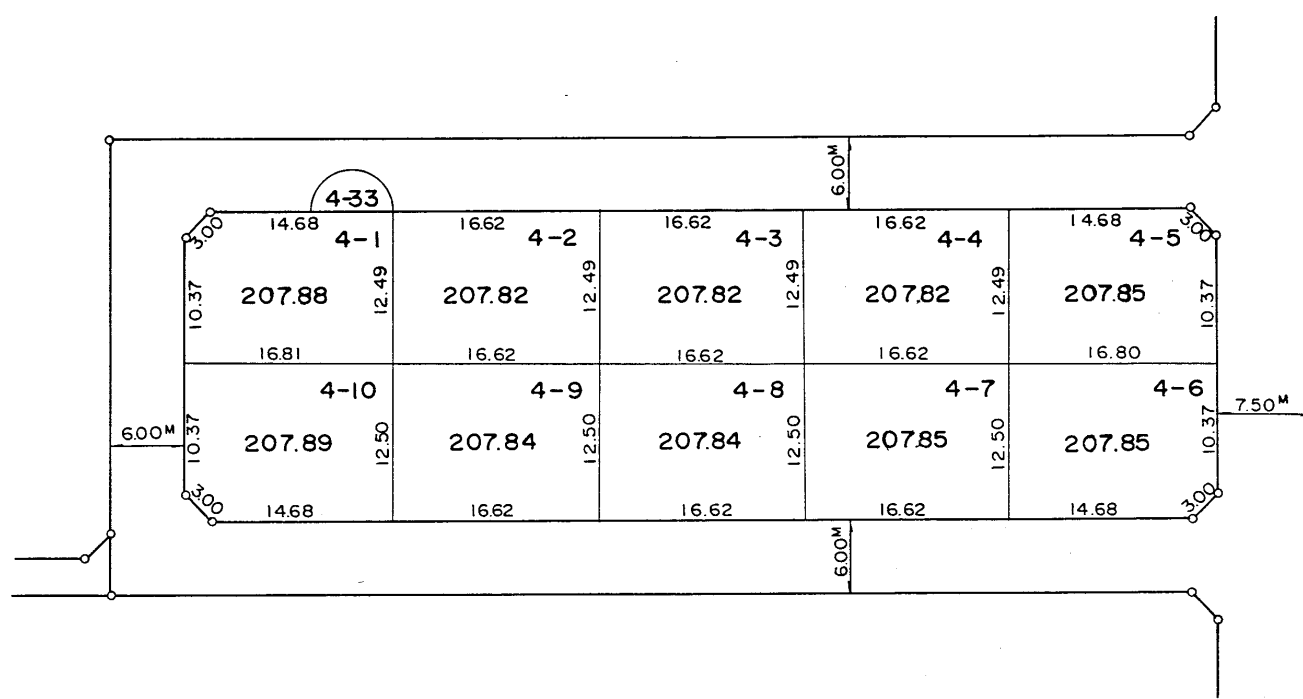


凡 例	
	街区番号
	地番
	辺長及び換地地積
	換地位置

住宅・都市整備公団

換 地 図

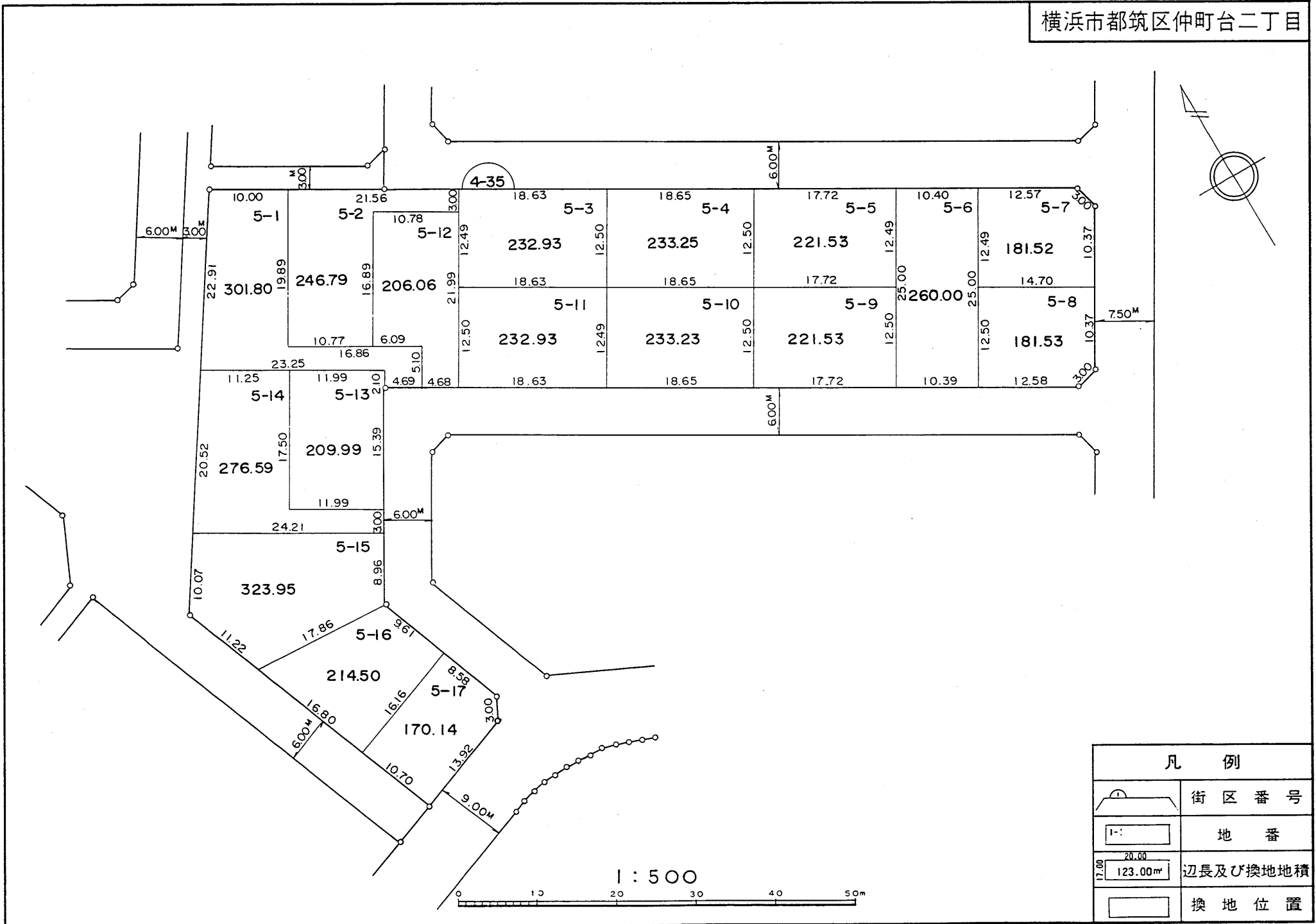
横浜市都筑区仲町台二丁目



凡 例	
	街 区 番 号
	地 番
	辺長及び換地地積
	換 地 位 置

換地 図

横浜市都筑区仲町台二丁目

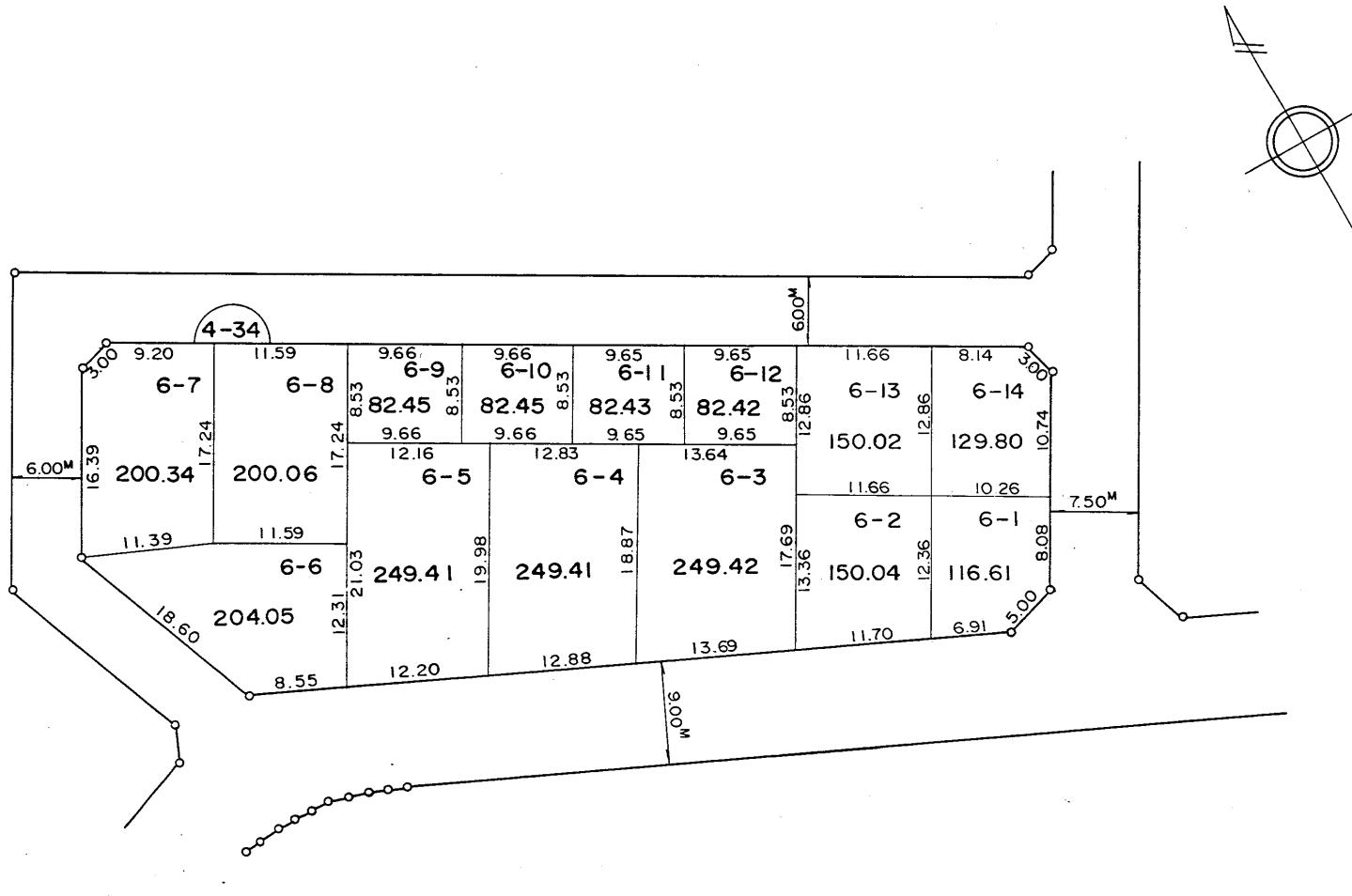


凡 例	
	街区番号
	地番
	辺長及び換地地積
	換地位置


換地 図

縮尺 五百分之一

横浜市都筑区仲町台二丁目



1 : 500



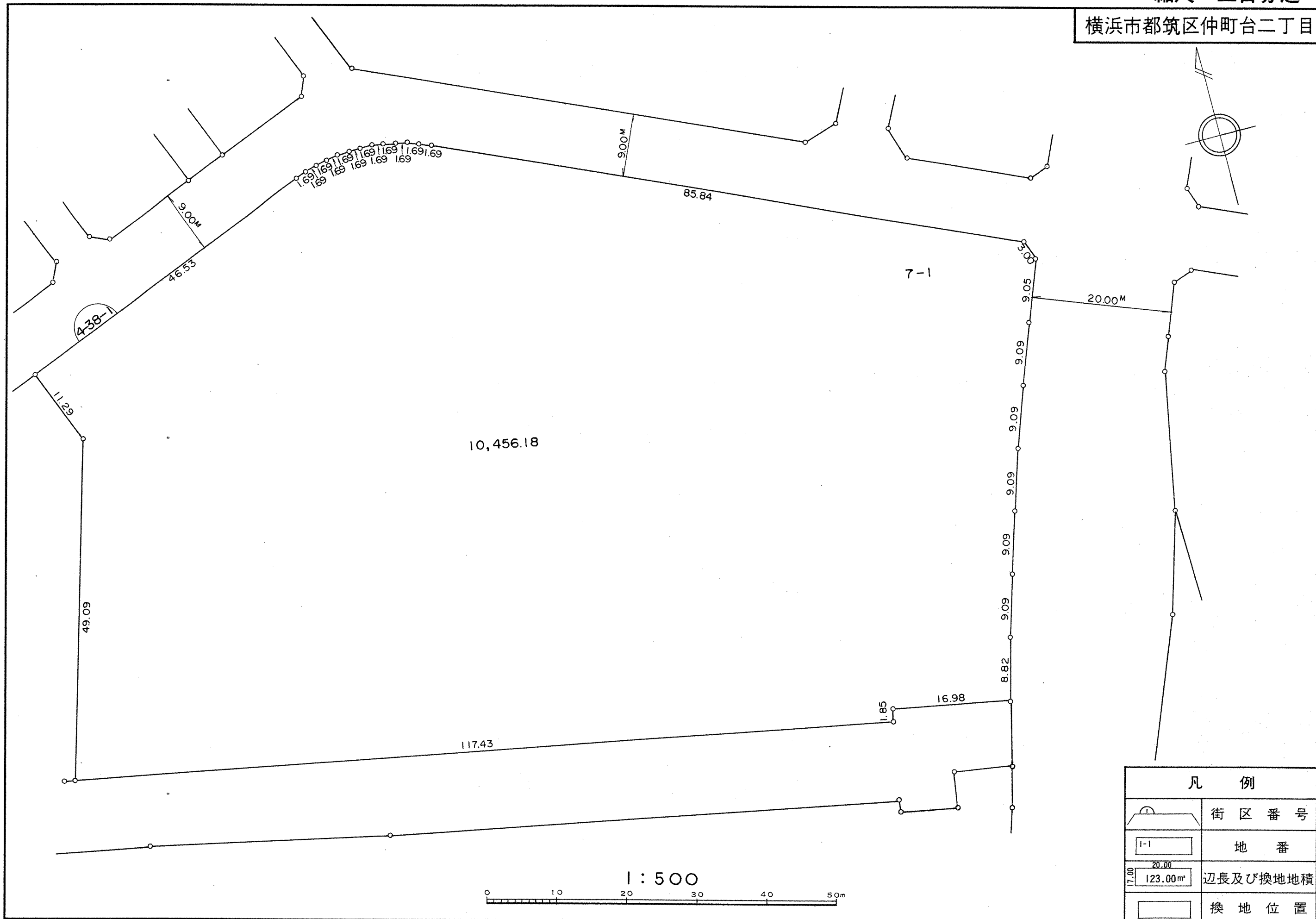
凡 例	
	街区番号
	地番
	辺長及び換地地積
	換地位置

住宅・都市整備公団

換地 図

縮尺 五百分之一

横浜市都筑区仲町台二丁目



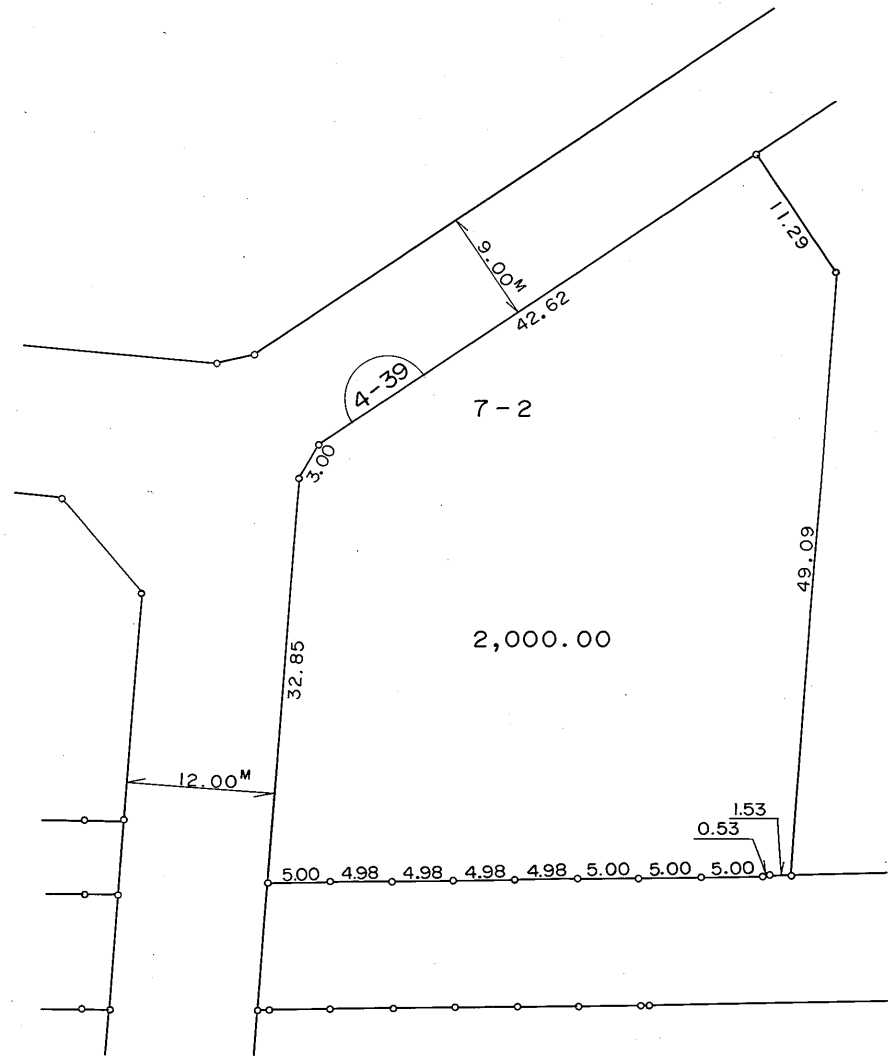
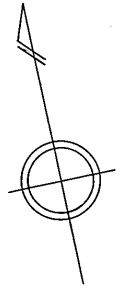
凡 例	
	街区番号
	地番
	辺長及び換地地積
	換地位置

住宅・都市整備公団

換 地 図

縮尺 五百分之一

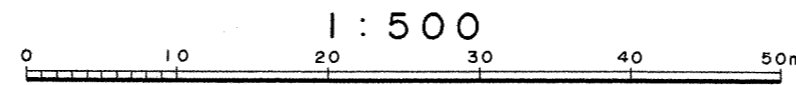
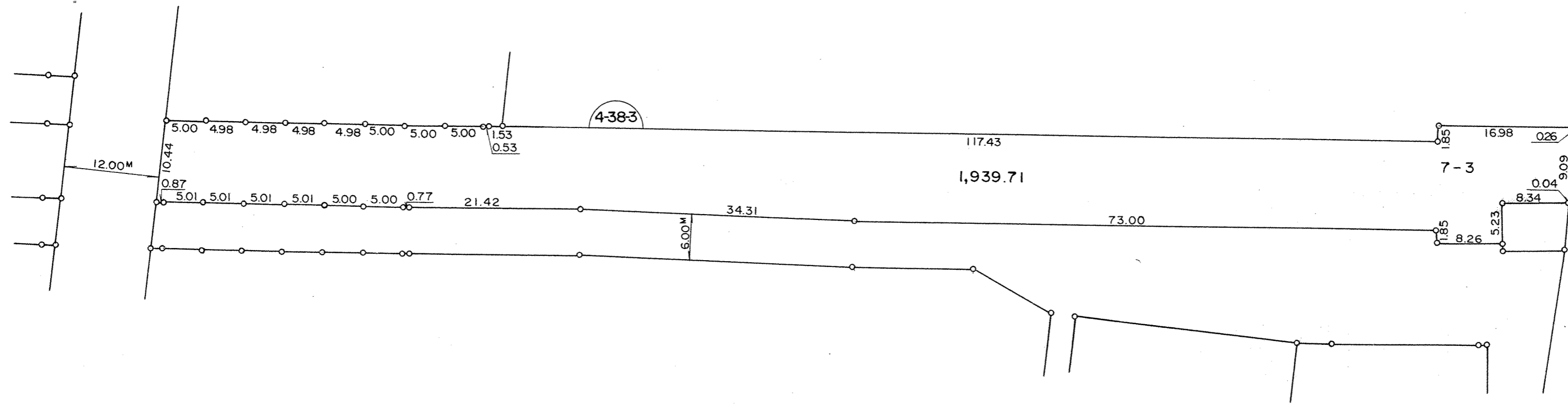
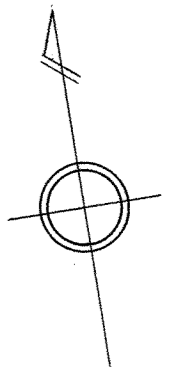
横浜市都筑区仲町台二丁目



1 : 500



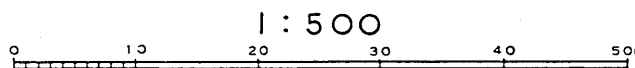
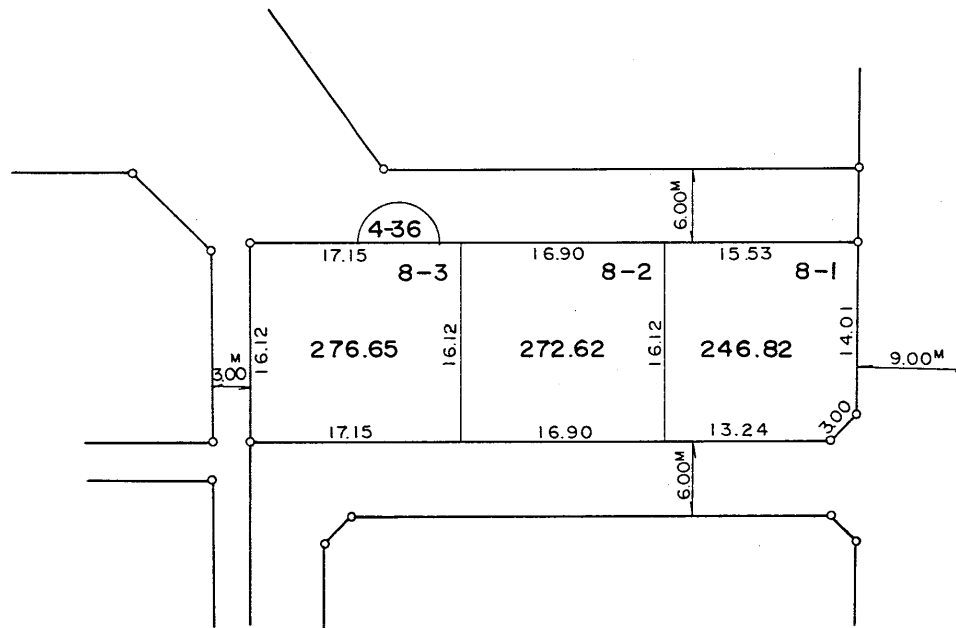
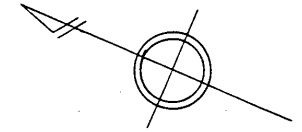
凡 例	
	街 区 番 号
	地 番
	辺長及び換地地積
	換 地 位 置



凡 例	
	街区番号
	地番
	辺長及び換地地積
	換地位置

換地 図

横浜市都筑区仲町台二丁目

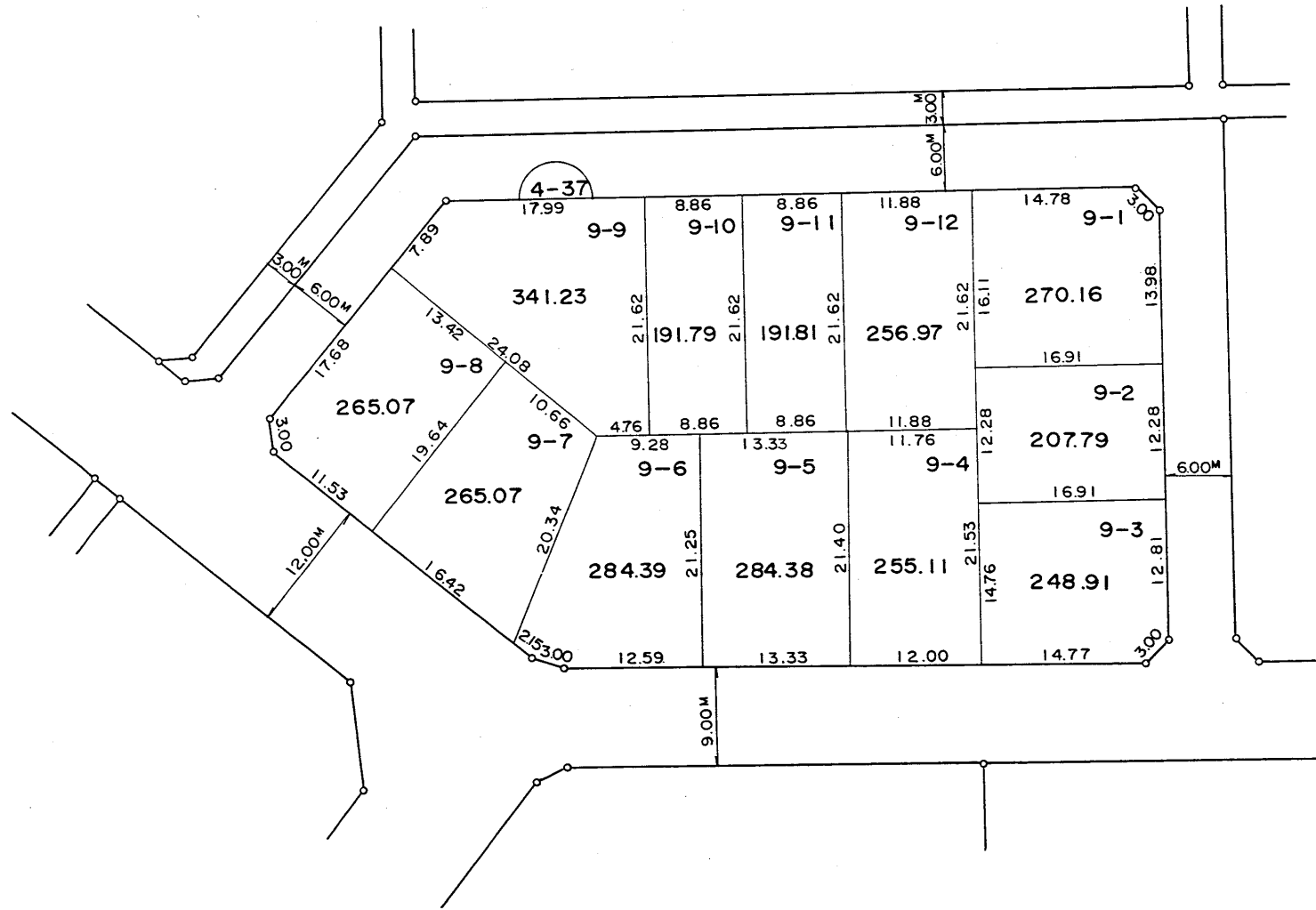
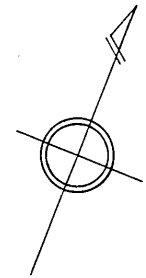


凡 例	
	街区番号
	地番
	辺長及び換地地積
	換地位置

換 地 図

縮尺 五百分之一

横浜市都筑区仲町台二丁目



1 : 500

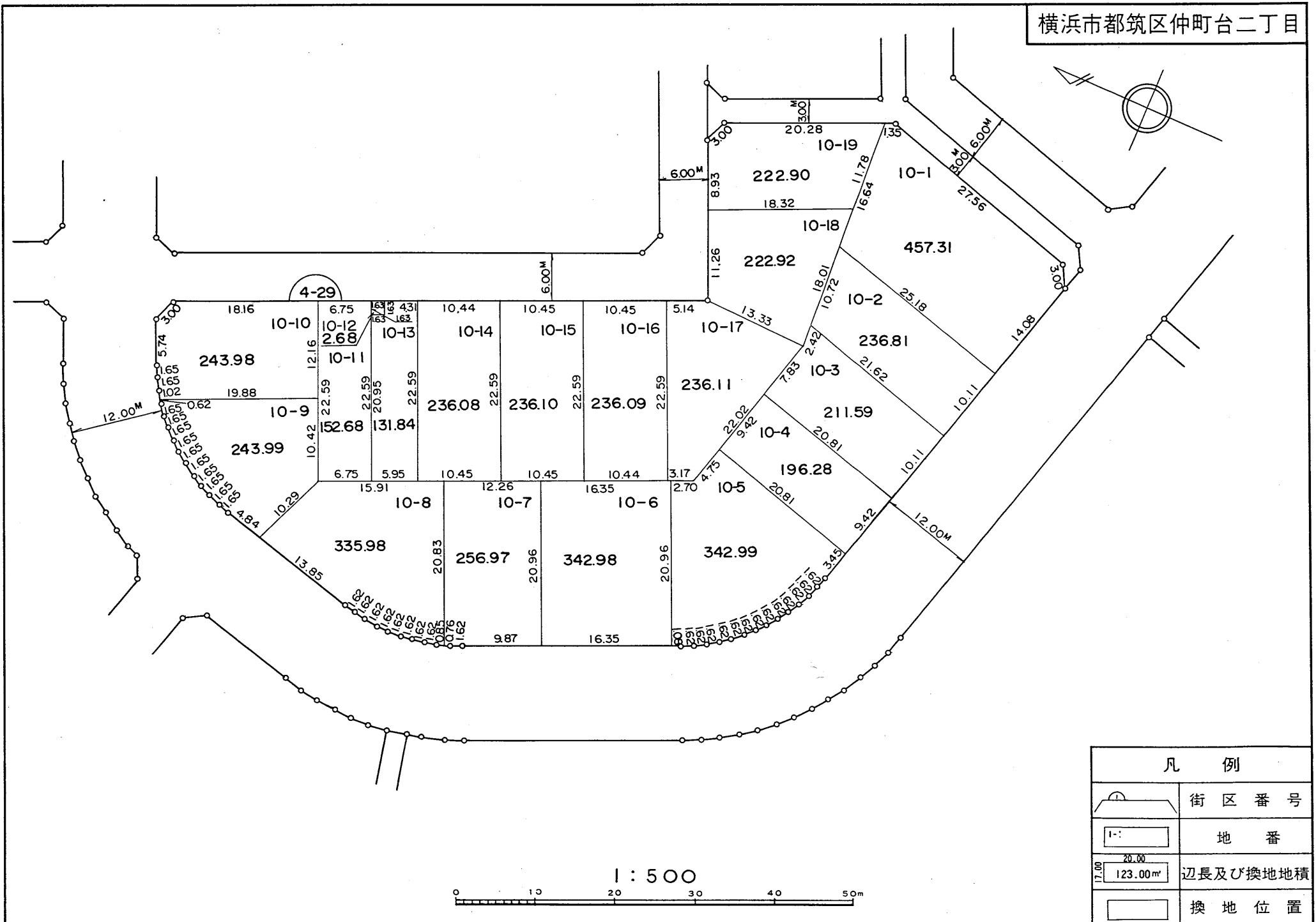


凡 例	
	街区番号
	地番
	辺長及び換地地積
	換地位置

換 地 図

縮尺 五百分之一

横浜市都筑区仲町台二丁目



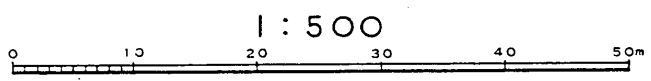
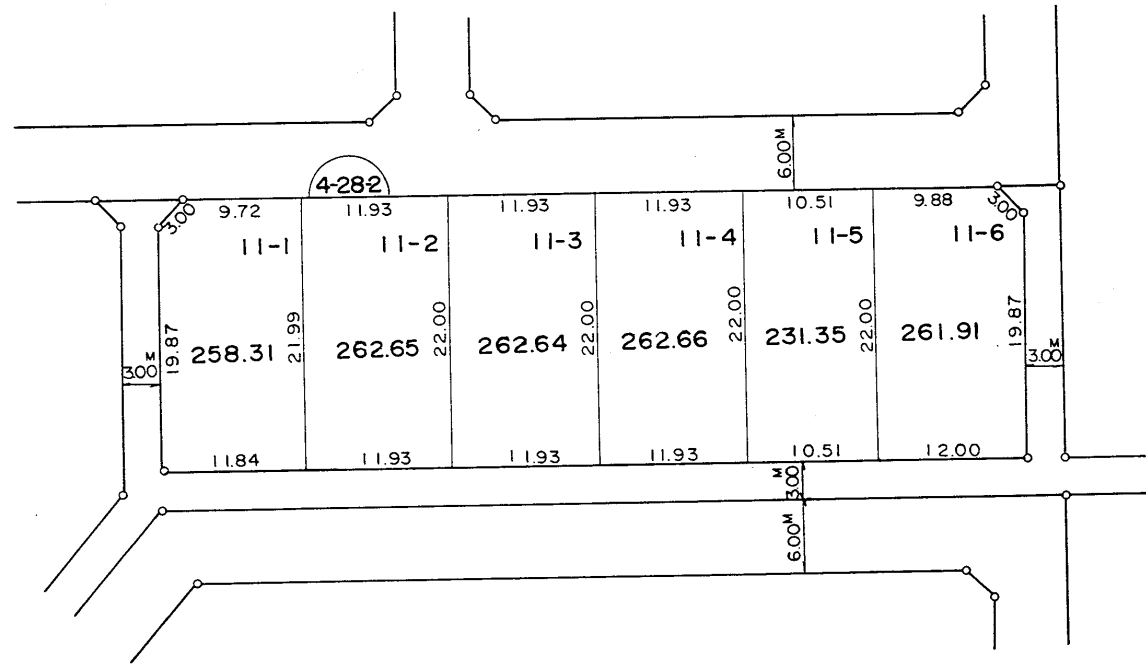
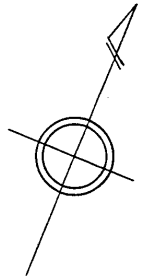
凡 例	
	街区番号
	地番
	辺長及び換地地積
	換地位置

住宅・都市整備公団

換 地 図

縮尺 五百分之一

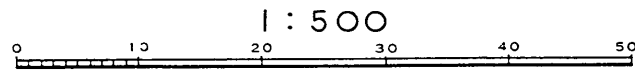
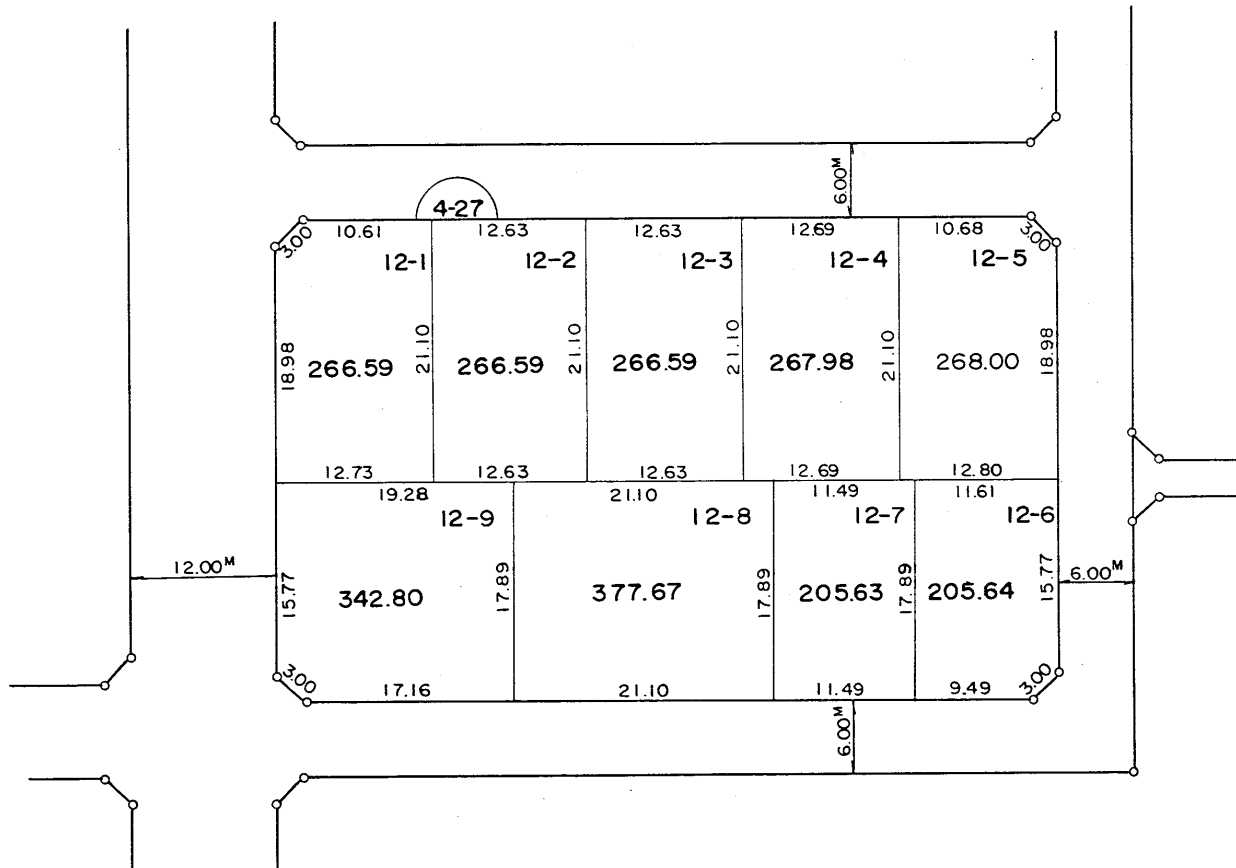
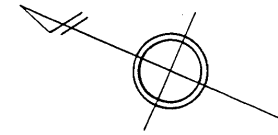
横浜市都筑区仲町台二丁目



凡 例	
	街区番号
	地番
	辺長及び換地積
	換地位置

住宅・都市整備公団

横浜市都筑区仲町台二丁目


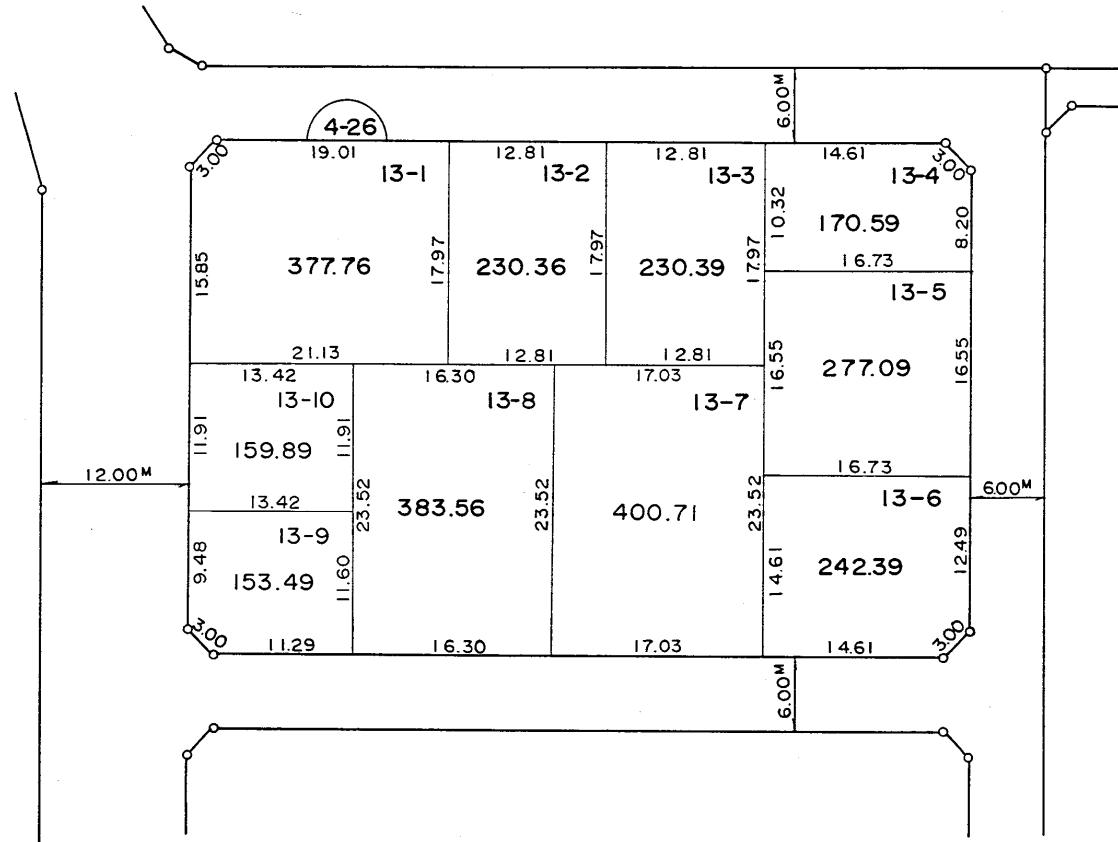
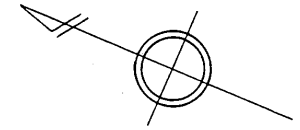


凡 例	
	街区番号
	地番
	辺長及び換地地積
	換地位置

換 地 図

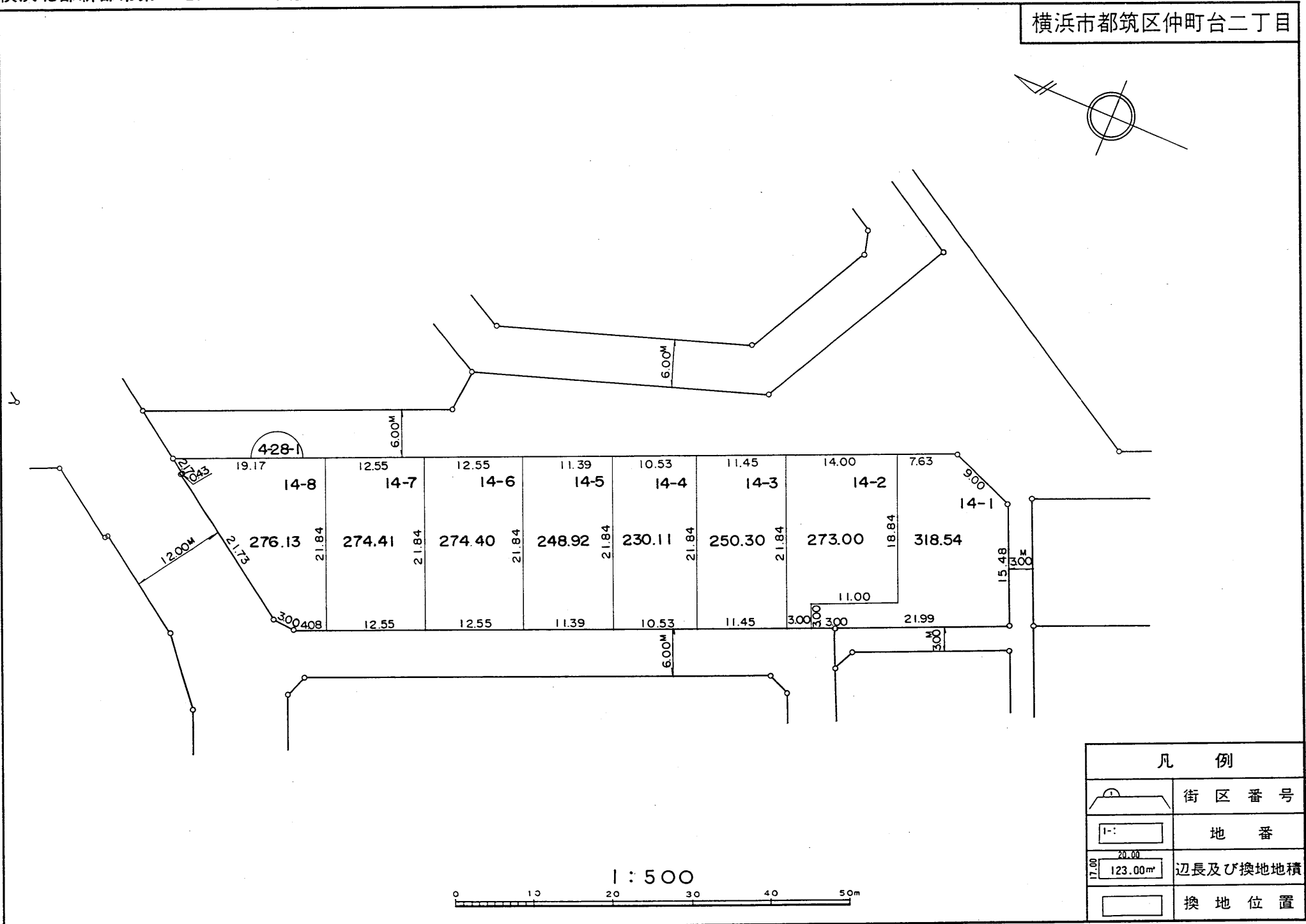
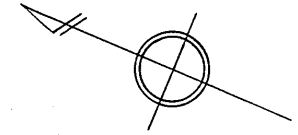
縮尺 五百分之一

横浜市都筑区仲町台二丁目



凡 例	
	街 区 番 号
	地 番
	辺長及び換地地積
	換 地 位 置

横浜市都筑区仲町台二丁目

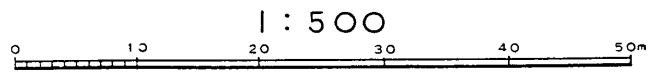
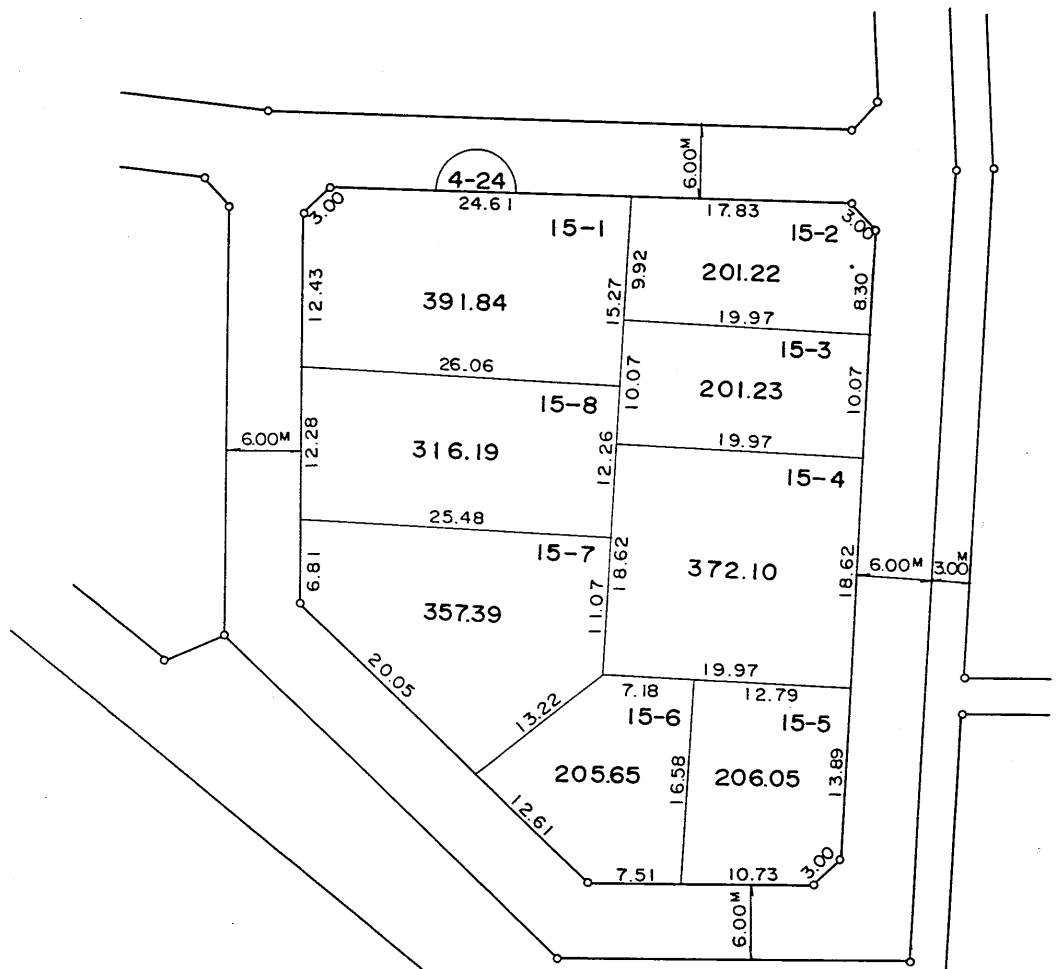
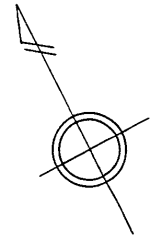


凡 例	
	街区番号
	地番
	辺長及び換地地積
	換地位置

換 地 図

縮尺 五百分之一

横浜市都筑区仲町台二丁目

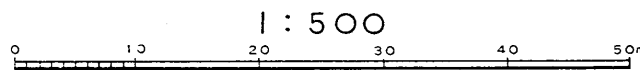
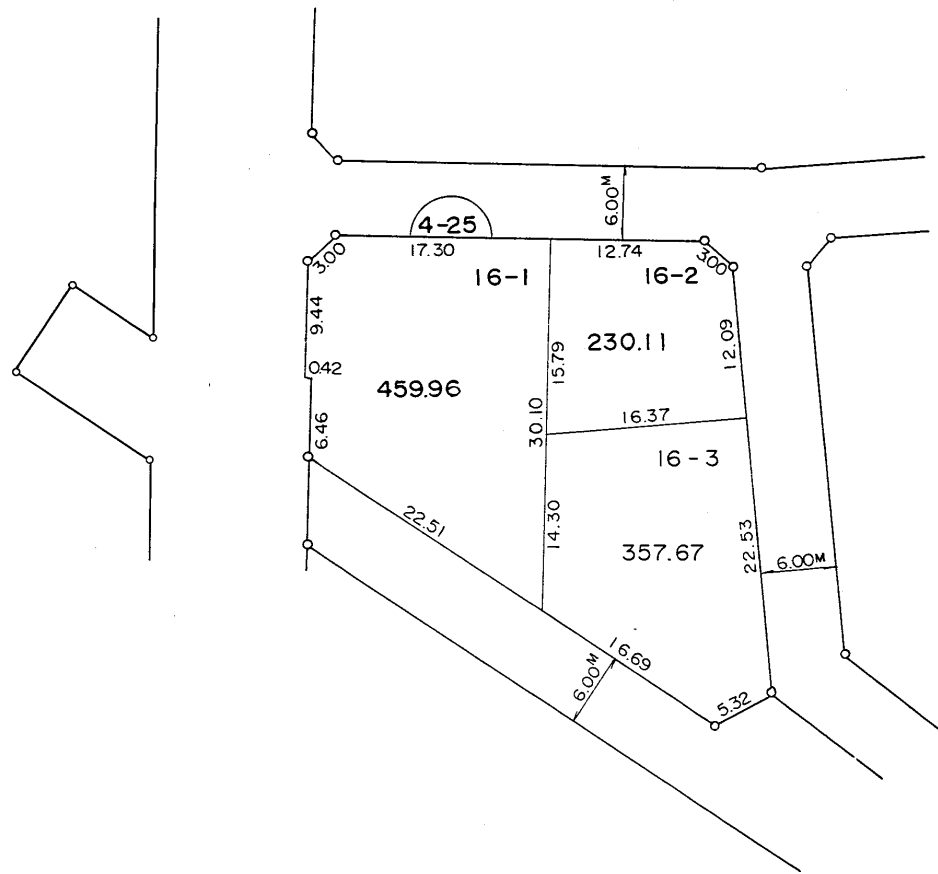
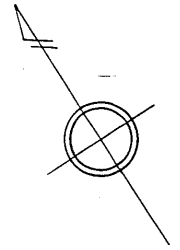


凡 例	
	街区番号
	地番
	辺長及び換地地積
	換地位置

住宅・都市整備公団

換地 図

横浜市都筑区仲町台二丁目

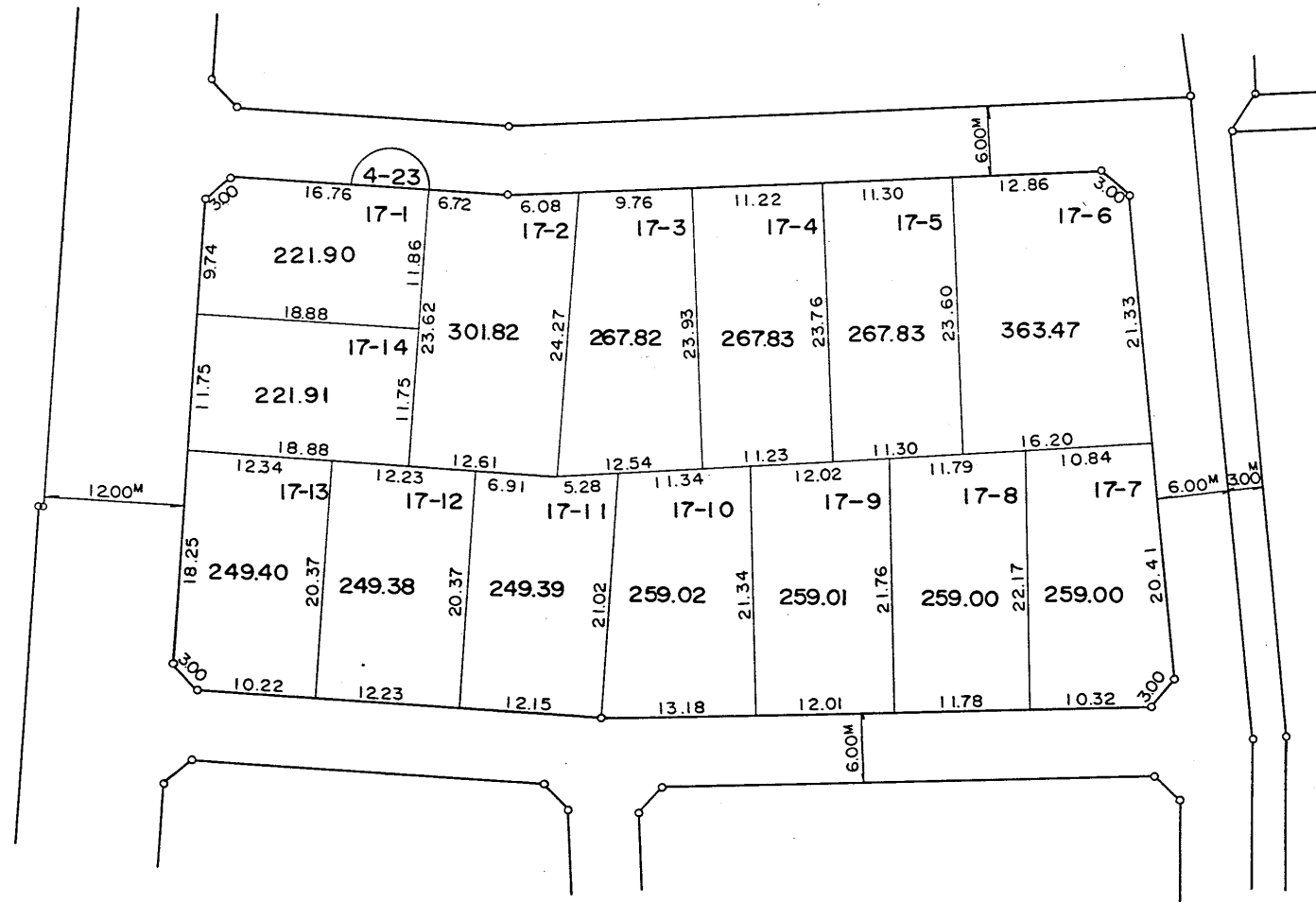
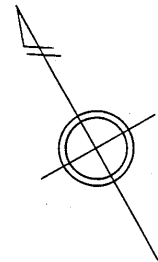


凡 例	
	街区番号
	地番
	辺長及び換地地積
	換地位置

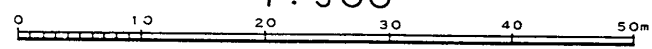
換 地 図

縮尺 五百分之一

横浜市都筑区仲町台二丁目



1 : 500



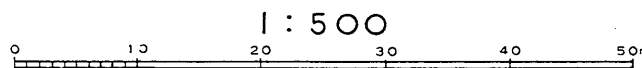
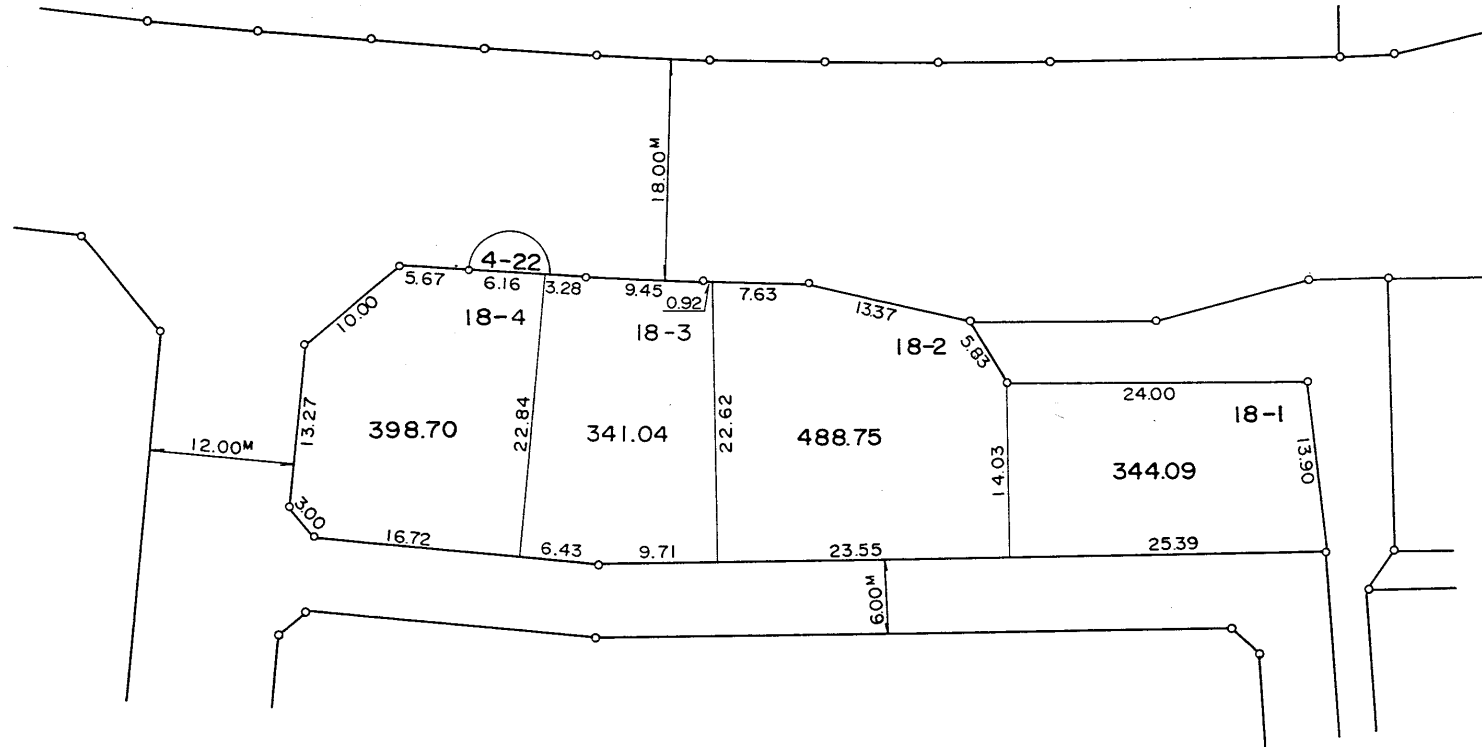
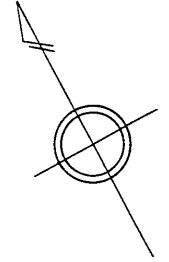
凡 例	
	街区番号
	地 番
	辺長及び換地地積
	換 地 位 置

住宅・都市整備公団

換地 図

縮尺 五百分之一

横浜市都筑区仲町台二丁目



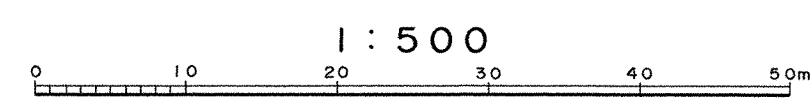
1 : 500

凡 例	
	街区番号
	地番
	辺長及び換地地積
	換地位置

横浜北部新都市第二地区
土地区画整理事業

仲町台三丁目

換地 図



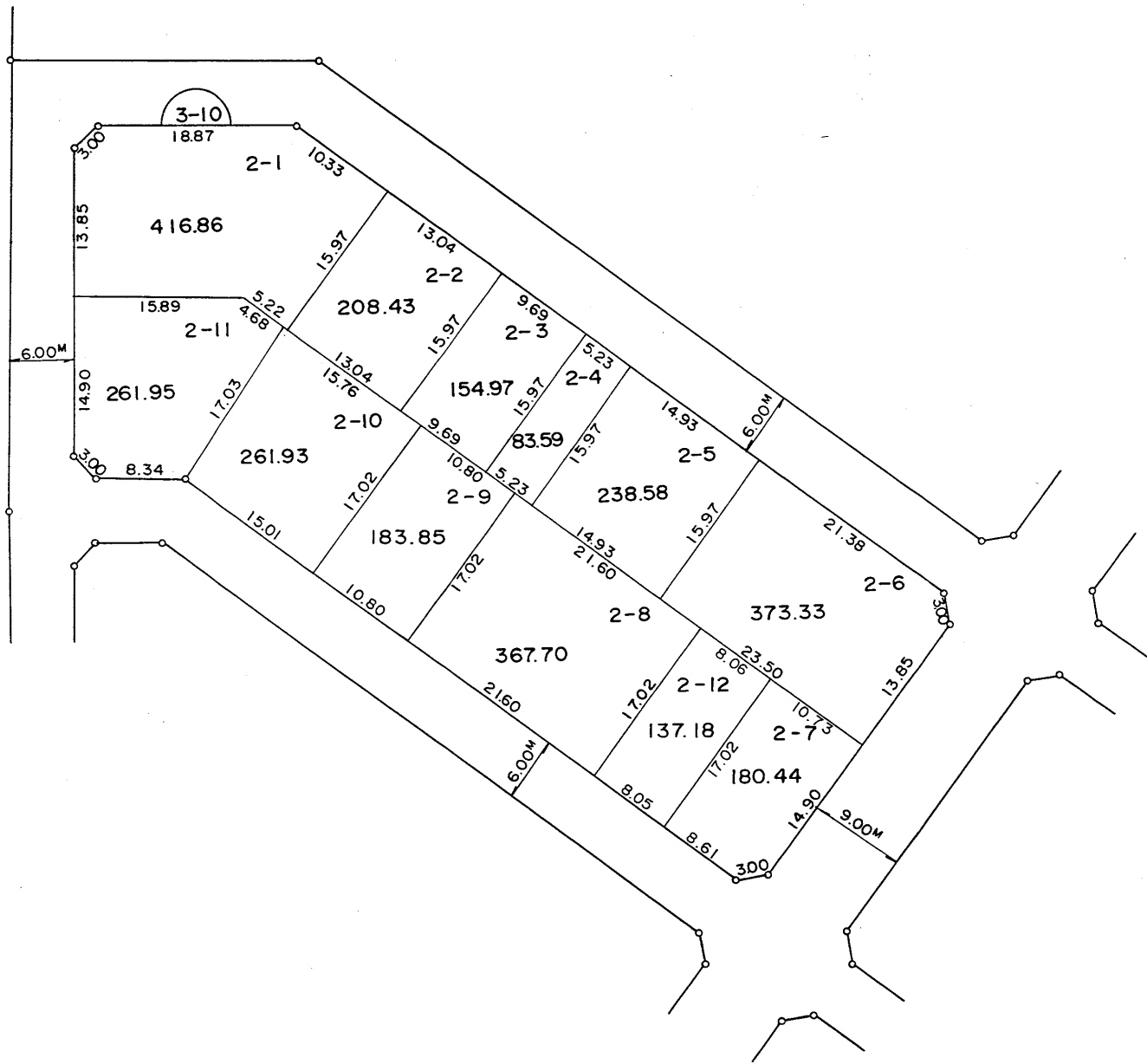
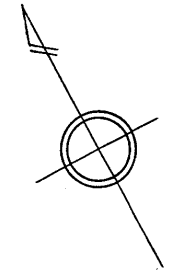
凡 例	
	街区番号
	地番
	辺長及び換地地積
	換地位置

住宅・都市整備公団

換 地 図

縮尺 五百分之一

横浜市都筑区仲町台三丁目



1 : 500

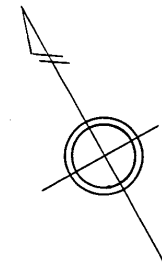


凡 例	
	街区番号
	地番
	辺長及び換地地積
	換地位置


換 地 図

縮尺 五百分之一

横浜市都筑区仲町台三丁目



1 : 500



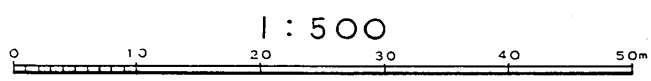
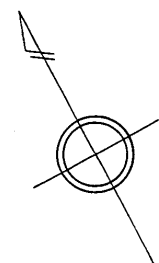
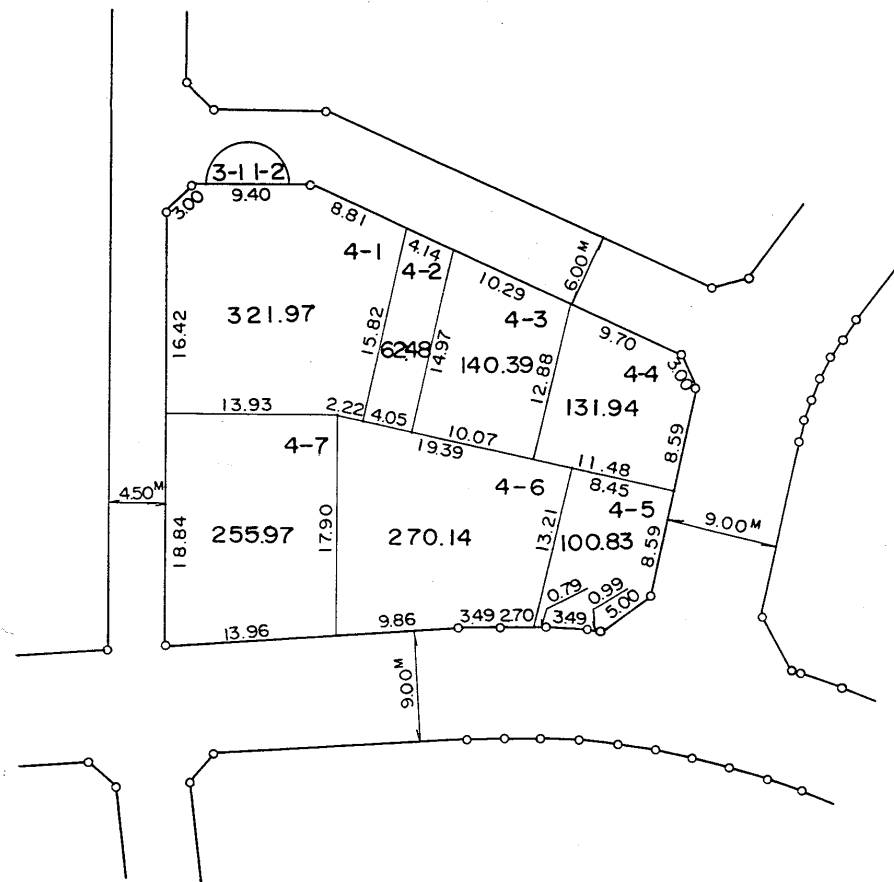
凡 例	
	街区番号
	地 番
	辺長及び換地地積
	換 地 位 置

住宅・都市整備公団

換 地 図

縮尺 五百分之一

横浜市都筑区仲町台三丁目



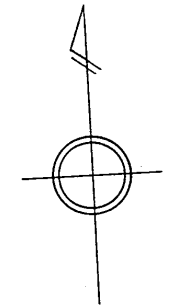
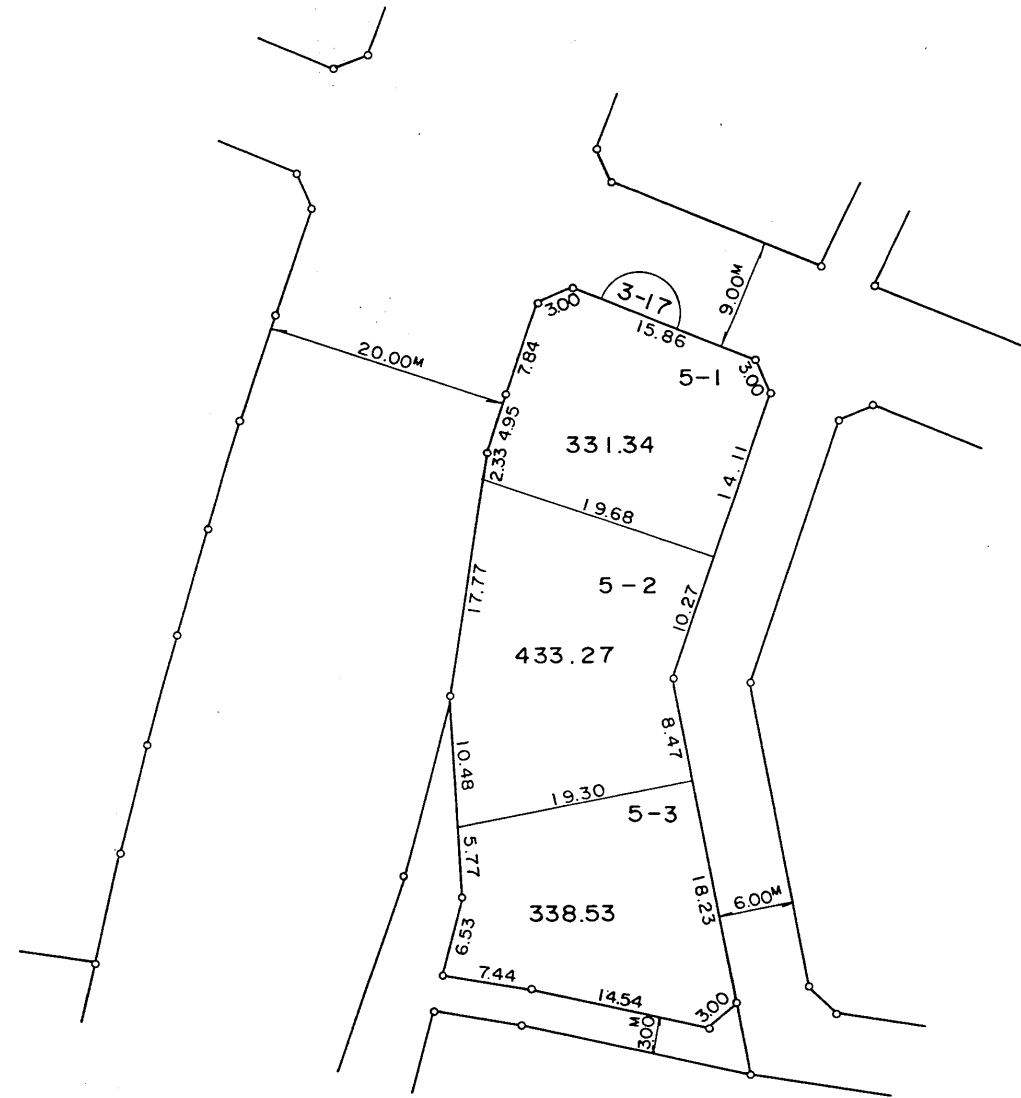
凡 例	
	街区番号
	地番
	辺長及び換地地積
	換地位置

住宅・都市整備公団

換地 図

縮尺 五百分之一

横浜市都筑区仲町台三丁目



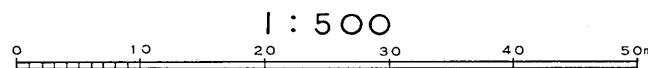
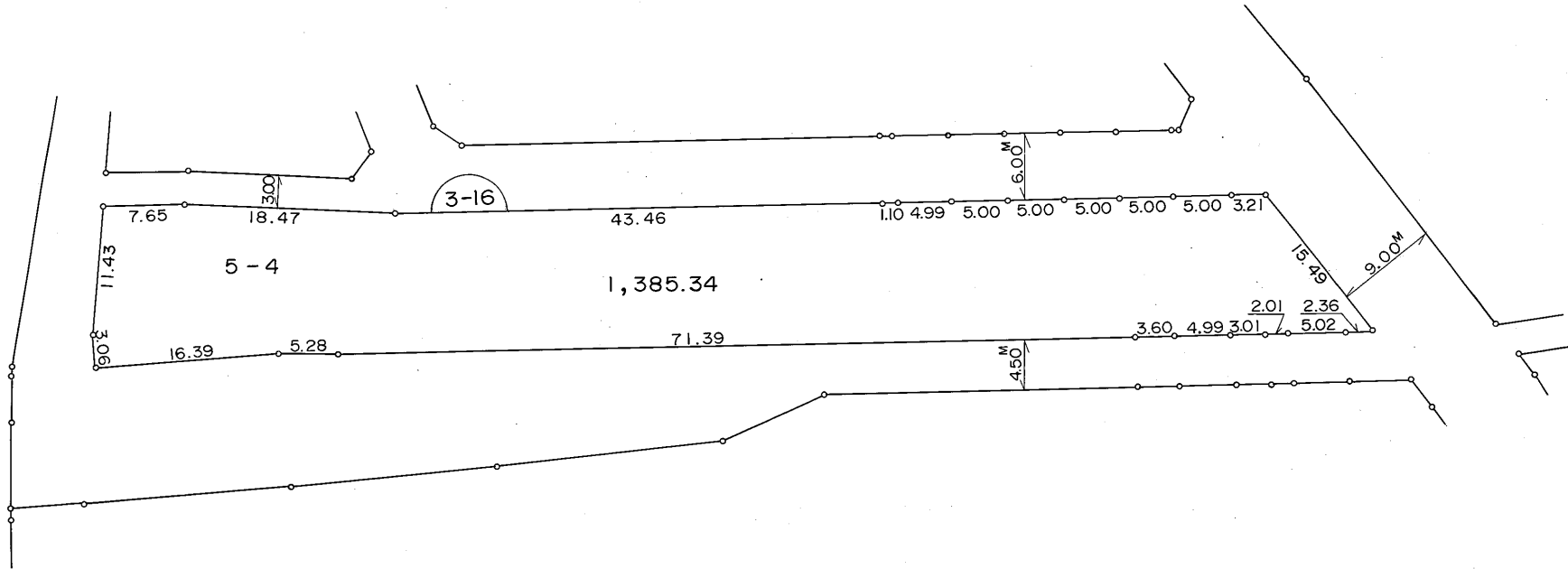
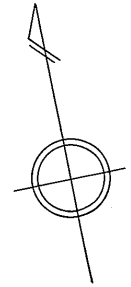
1 : 500



凡 例	
	街区番号
	地番
	辺長及び換地地積
	換地位置

換 地 図

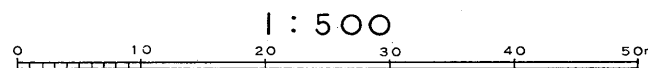
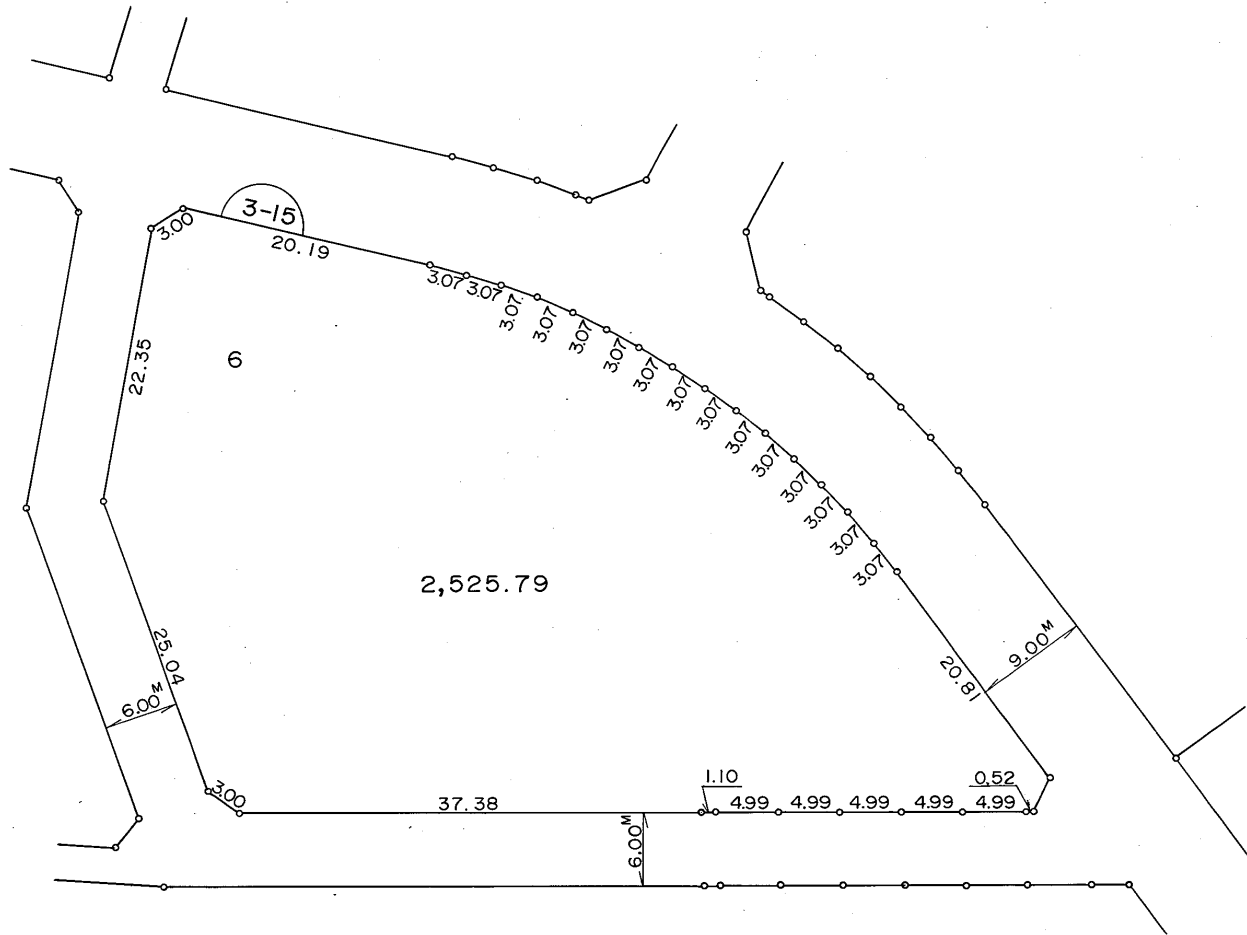
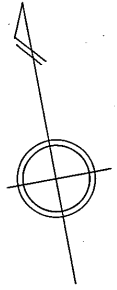
横浜市都筑区仲町台三丁目



凡 例	
	街 区 番 号
	地 番
	辺長及び換地地積
	換 地 位 置

換 地 図

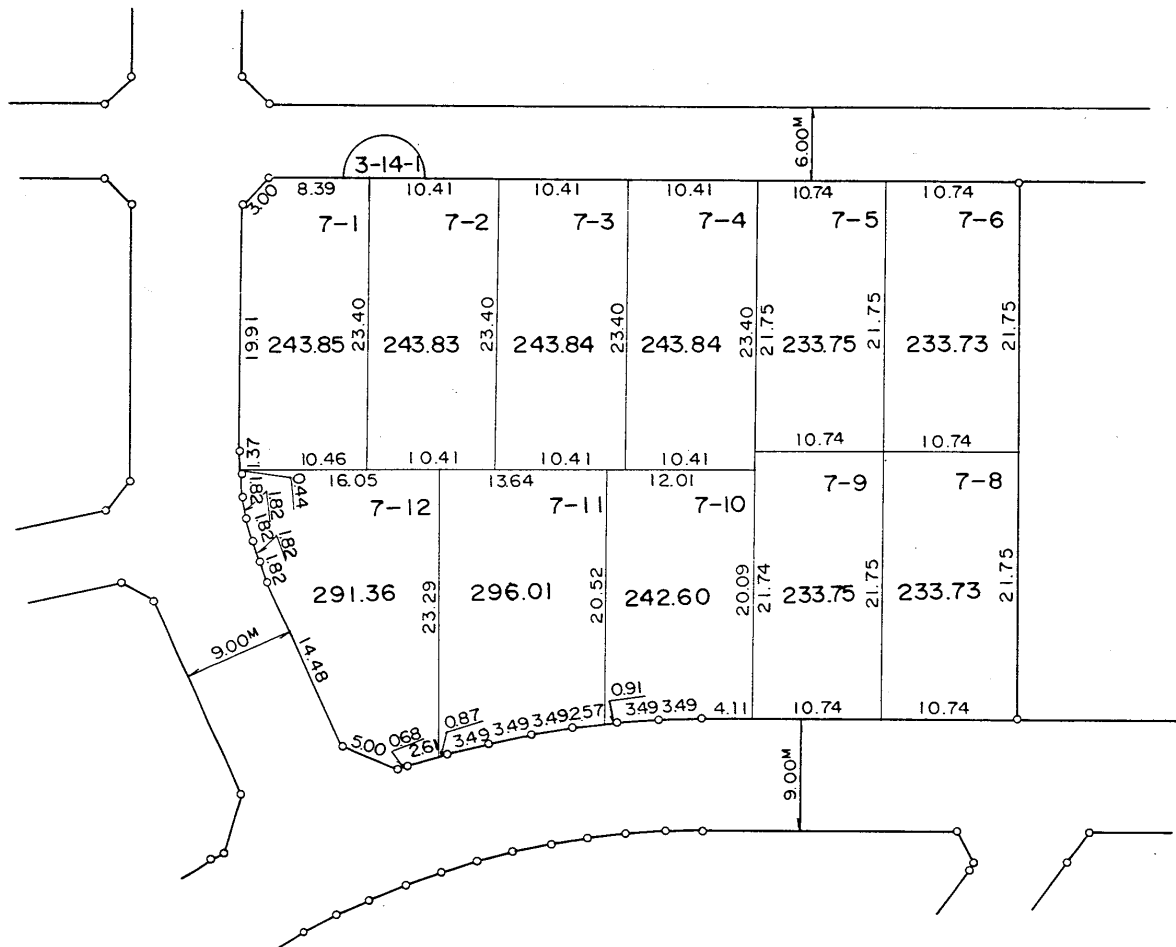
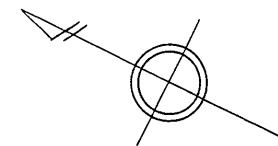
横浜市都筑区仲町台三丁目



凡 例	
	街 区 番 号
	地 番
	辺長及び換地地積
	換 地 位 置

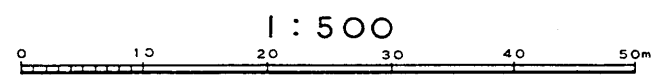
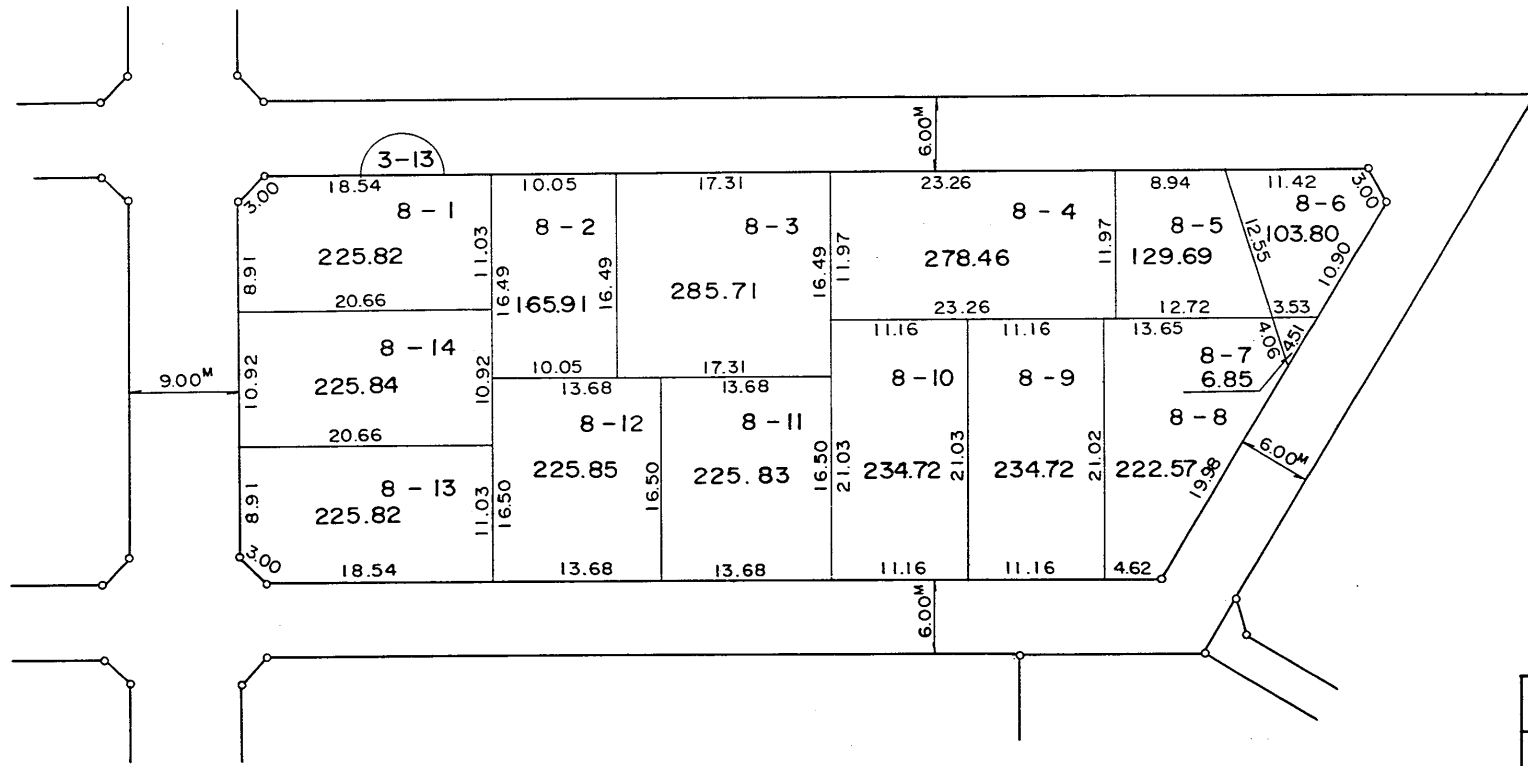
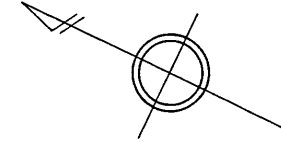
換 地 図

横浜市都筑区仲町台三丁目



凡 例	
	街区番号
	地番
	辺長及び換地地積
	換地位置

横浜市都筑区仲町台三丁目



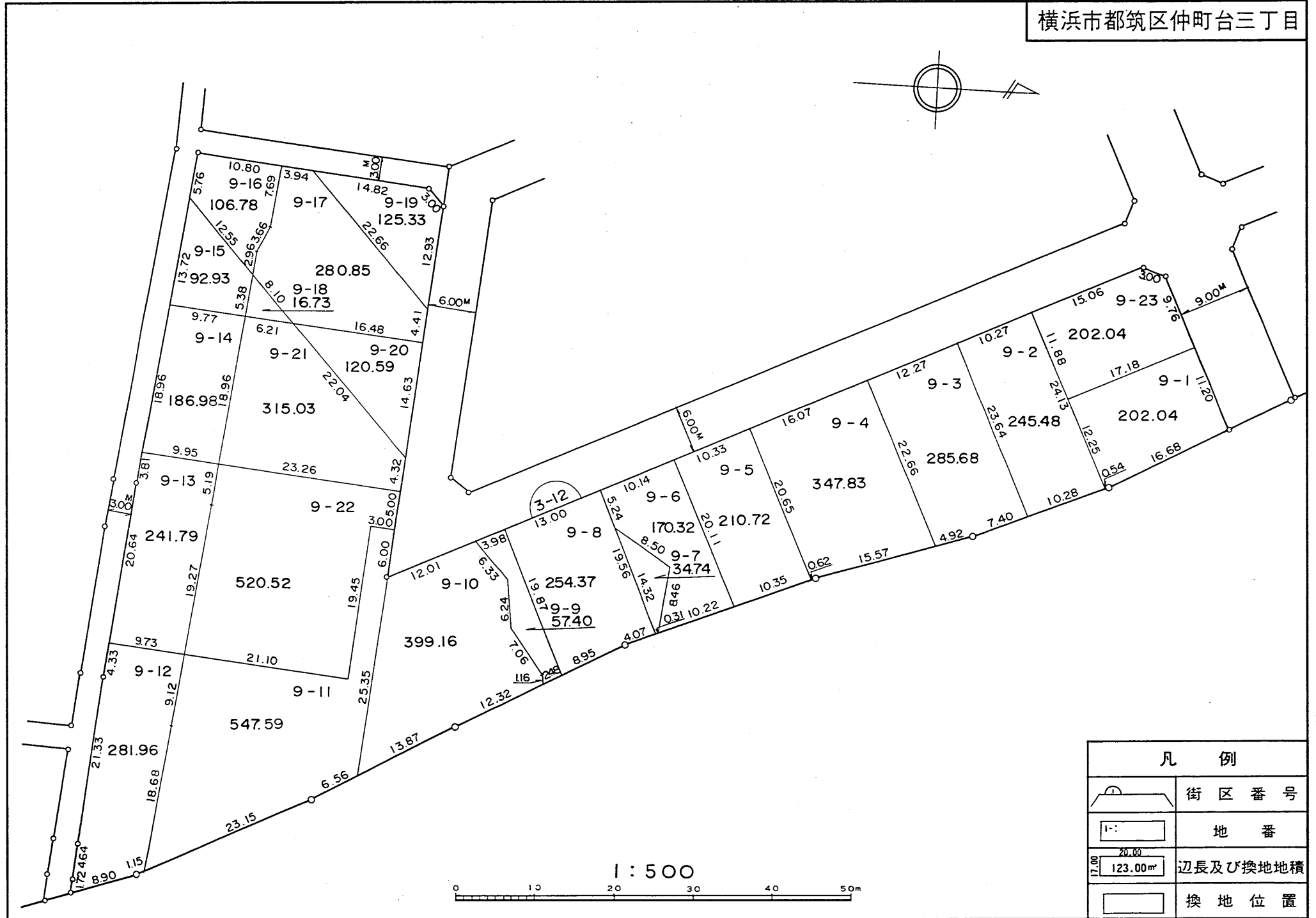
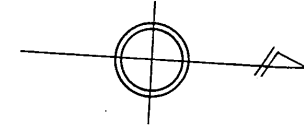
凡 例	
	街区番号
	地 番
	辺長及び換地地積
	換 地 位 置

住宅・都市整備公団

換地 図

縮尺 五百分之一

横浜市都筑区仲町台三丁目

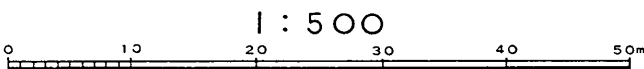
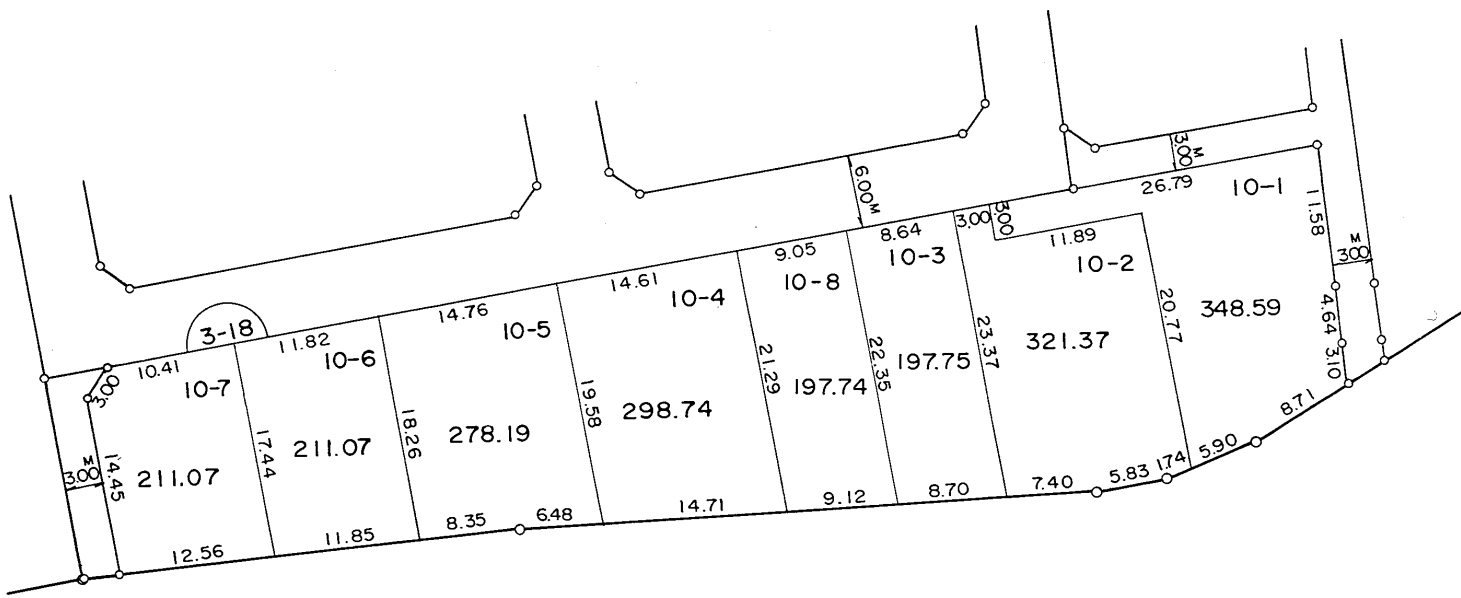
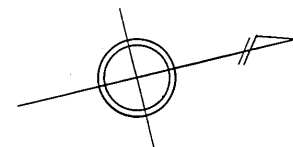


住宅・都市整備公団

換 地 図

縮尺 五百分之一

横浜市都筑区仲町台三丁目

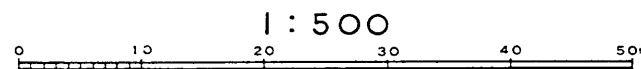
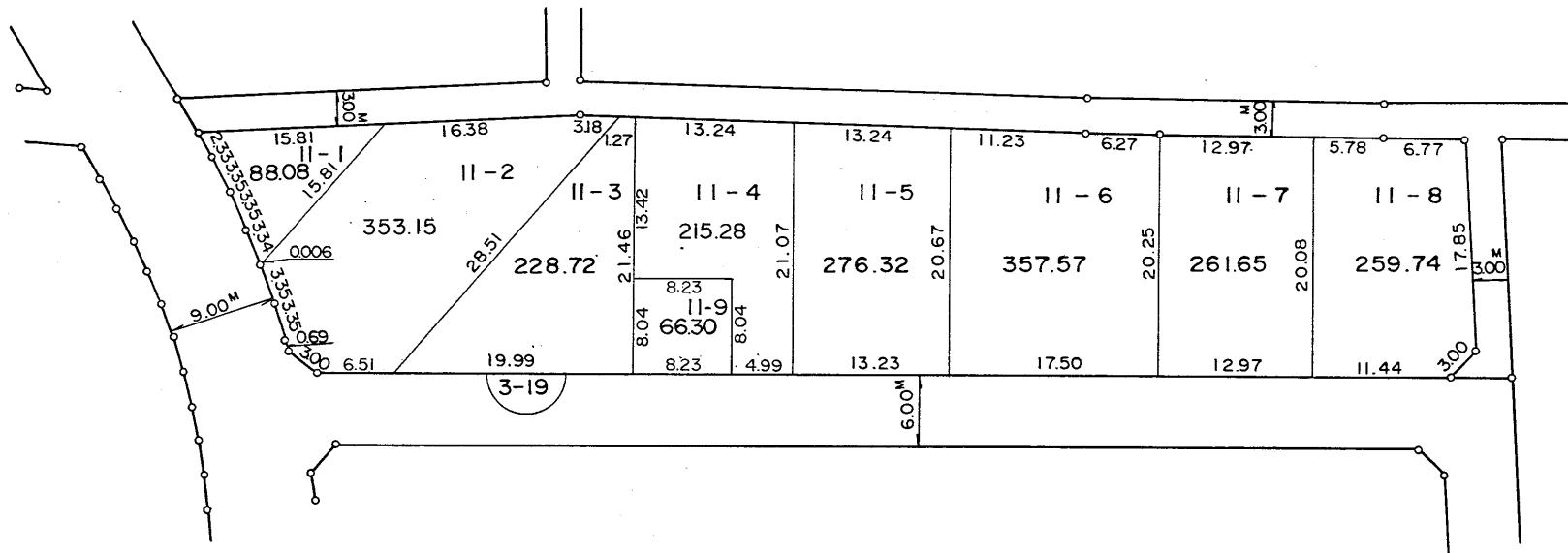
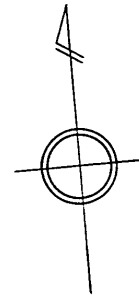


凡 例	
	街区番号
	地番
	辺長及び換地地積
	換地位置


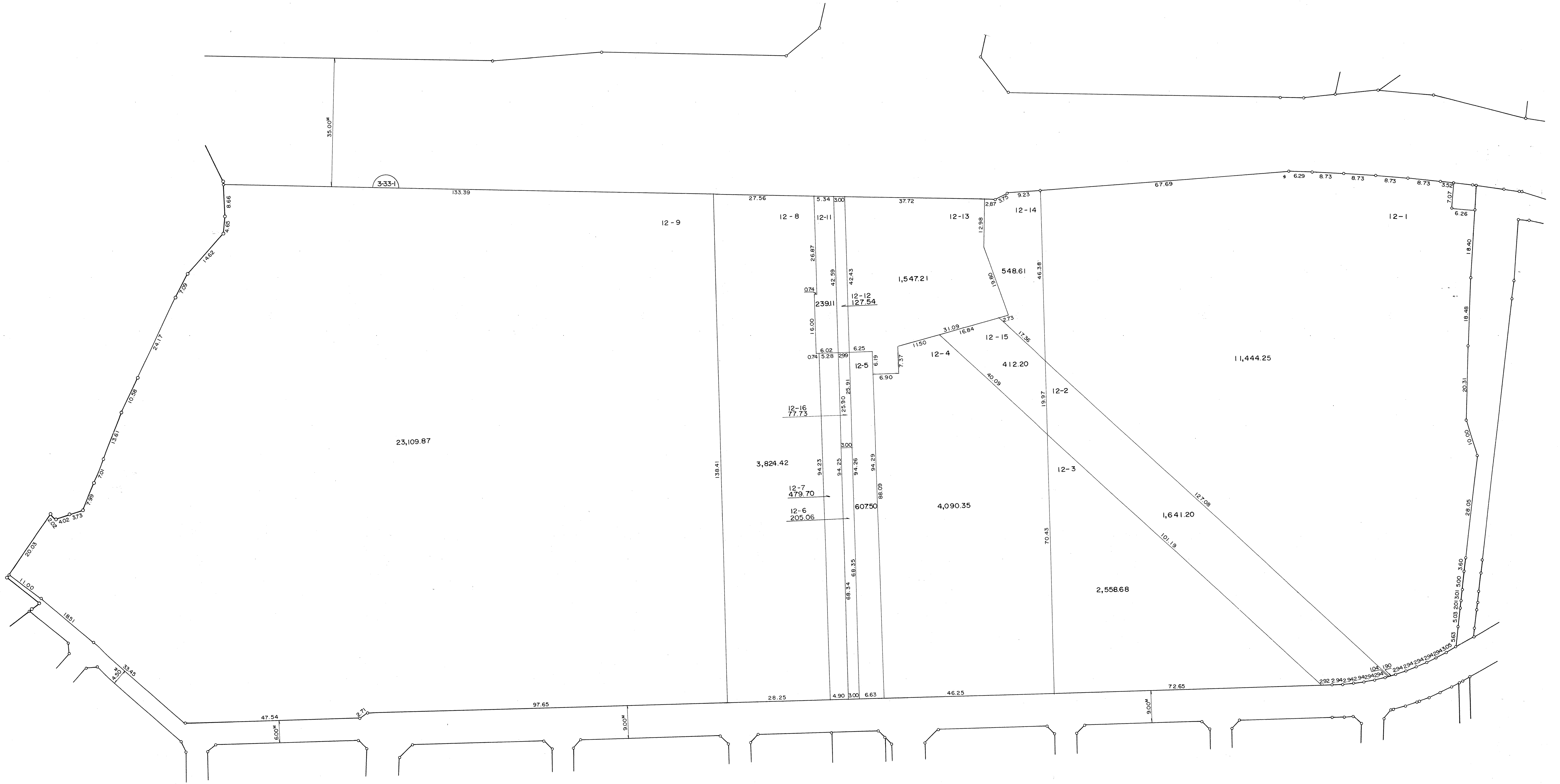
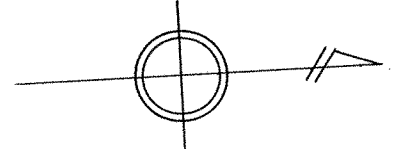
換 地 図

縮尺 五百分之一

横浜市都筑区仲町台三丁目

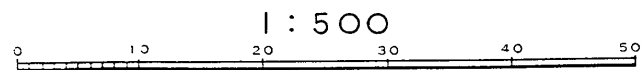
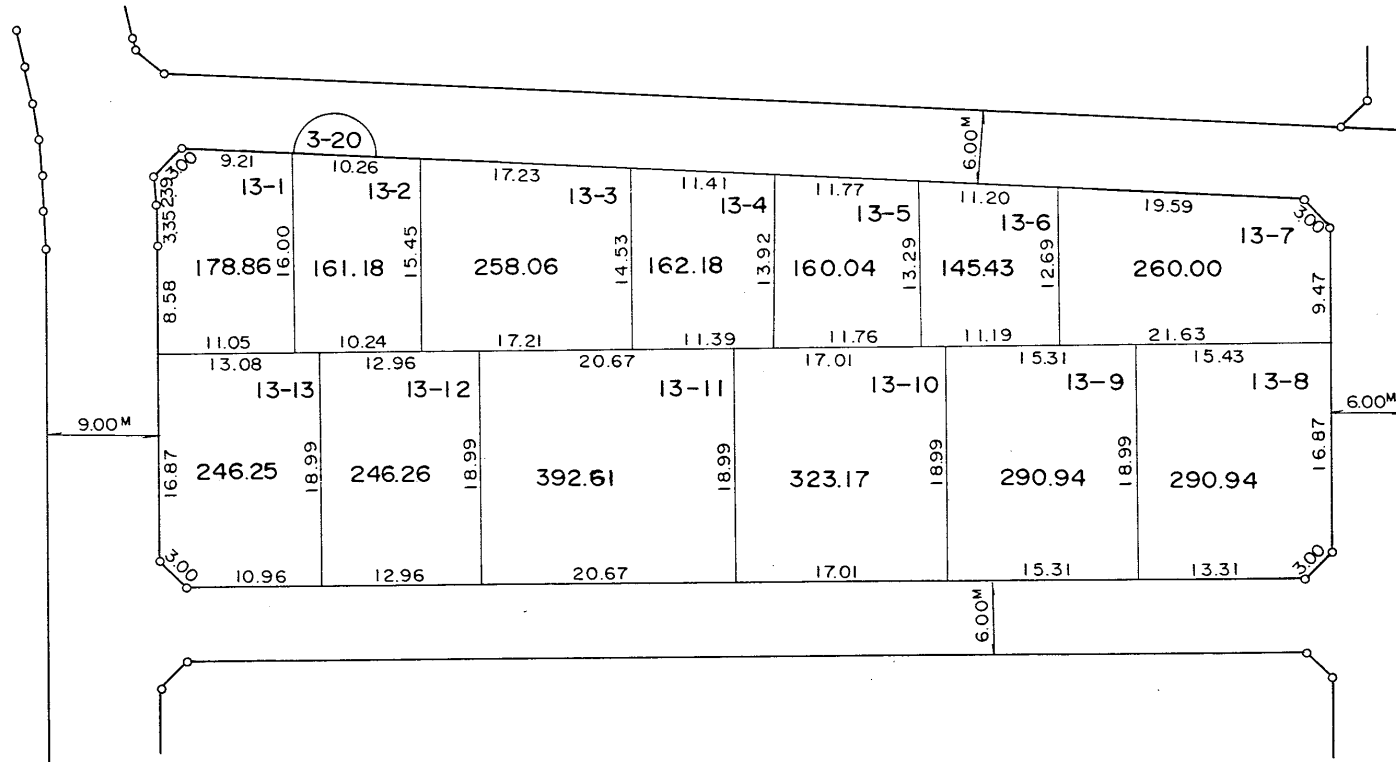
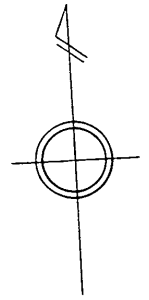


凡 例	
	街区番号
	地番
	辺長及び換地地積
	換地位置



凡 例	
	街区番号
	地 番
	辺長及び換地地積
	換 地 位 置

横浜市都筑区仲町台三丁目

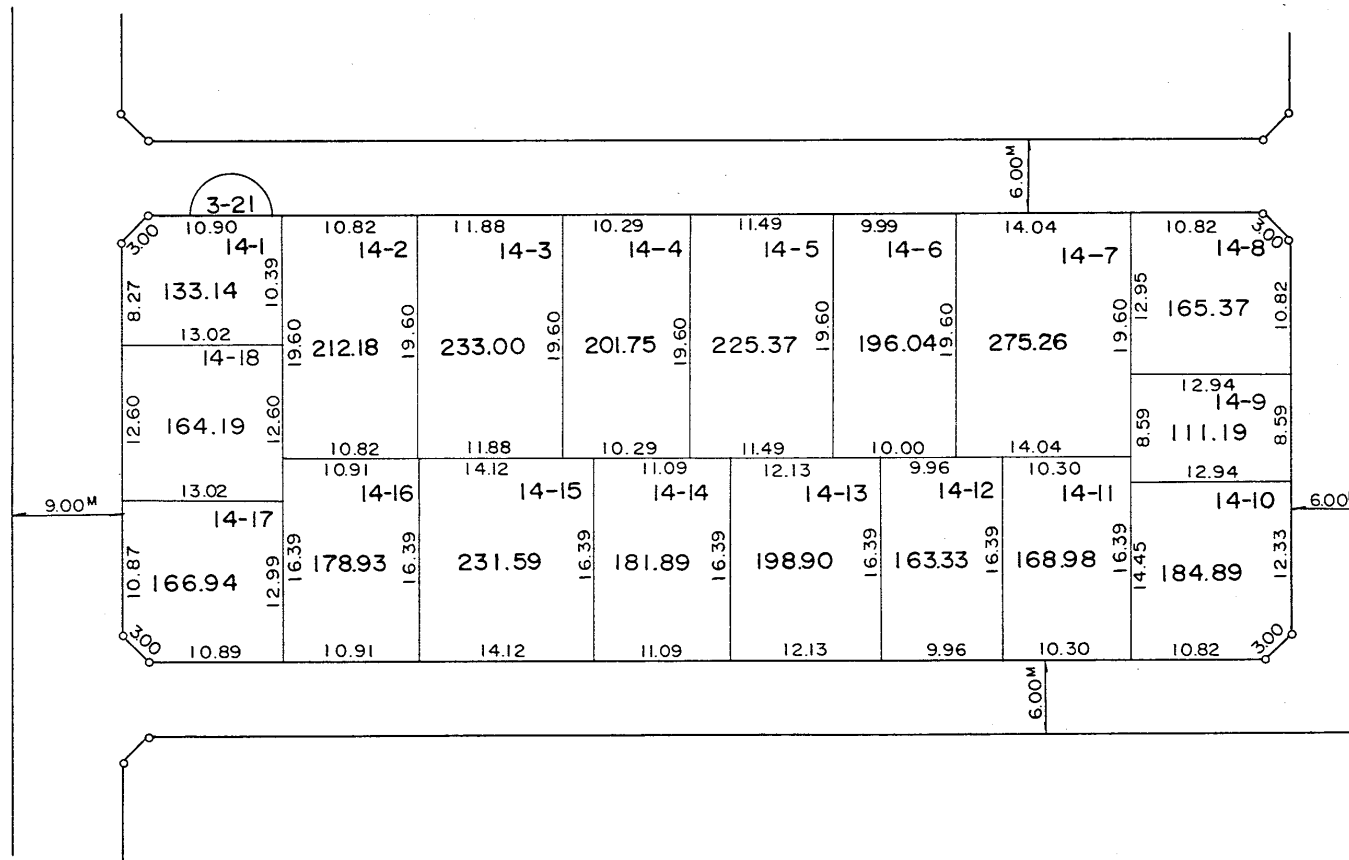
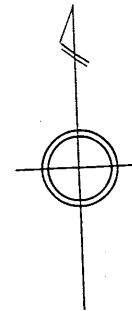


凡 例	
	街区番号
	地番
	辺長及び換地地積
	換地位置


換 地 図

縮尺 五百分之一

横浜市都筑区仲町台三丁目



1 : 500



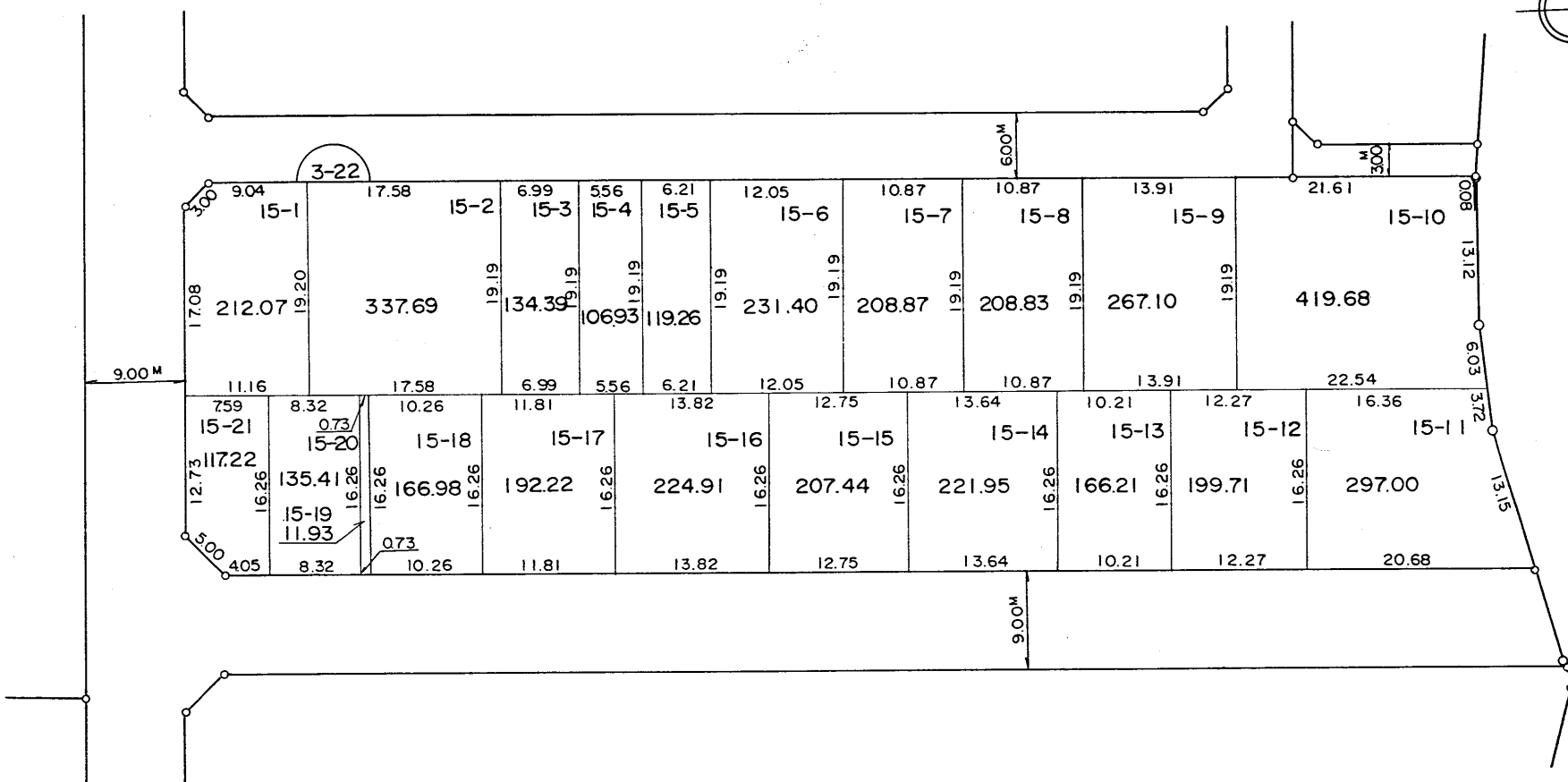
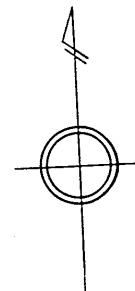
凡 例	
	街区番号
	地番
	辺長及び換地地積
	換地位置

住宅・都市整備公団

換 地 図

縮尺 五百分之一

横浜市都筑区仲町台三丁目



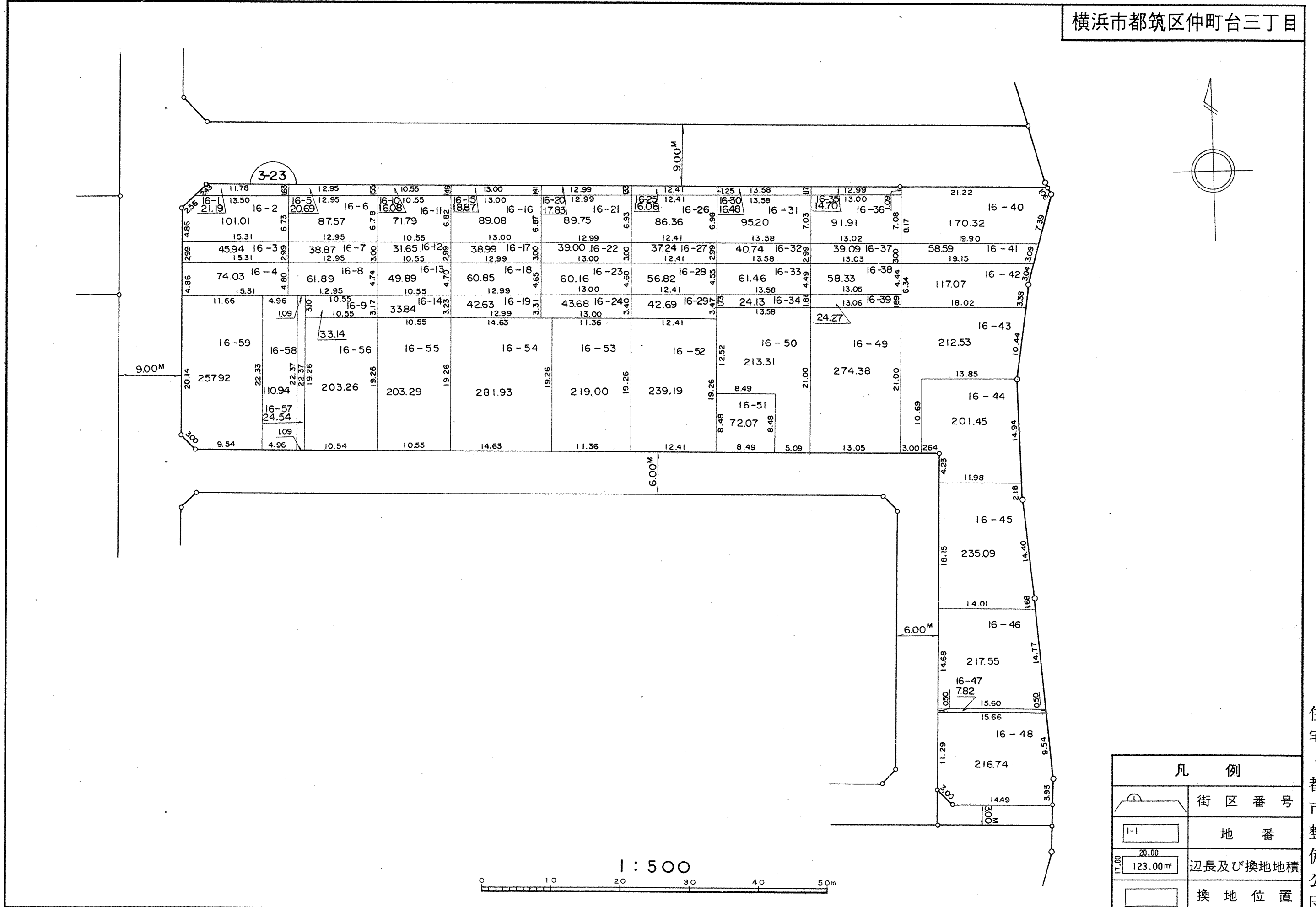
凡 例	
	街 区 番 号
	地 番
	辺長及び換地地積
	換 地 位 置

住宅・都市整備公団

換 地 図

縮尺 五百分之一

横浜市都筑区仲町台三丁目



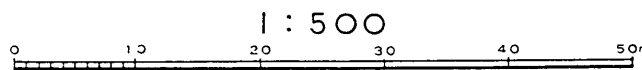
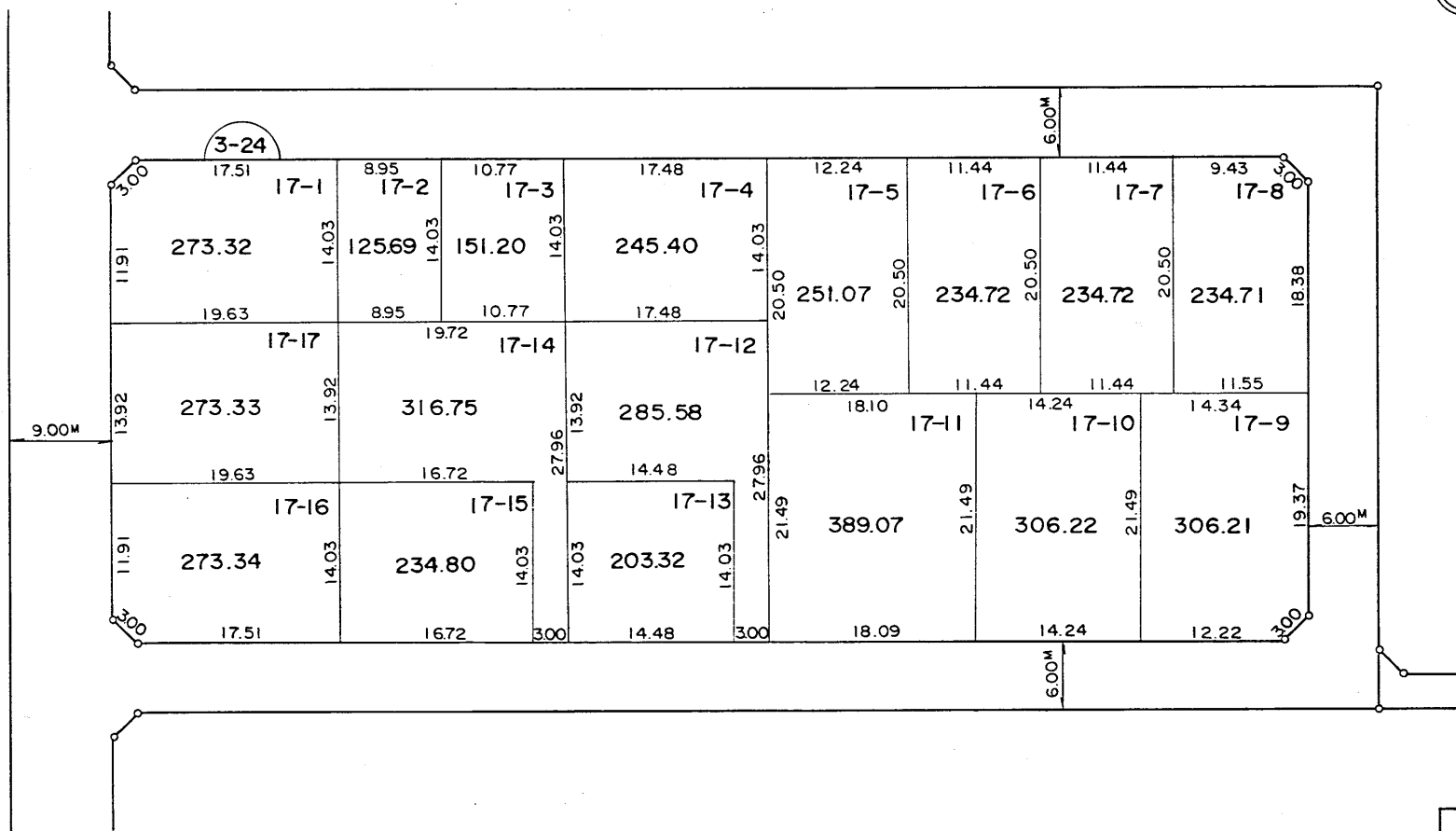
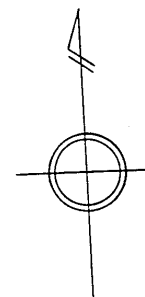
凡 例	
	街区番号
	地番
	辺長及び換地地積
	換地位置

住宅・都市整備公団

換地 図

縮尺 五百分之一

横浜市都筑区仲町台三丁目

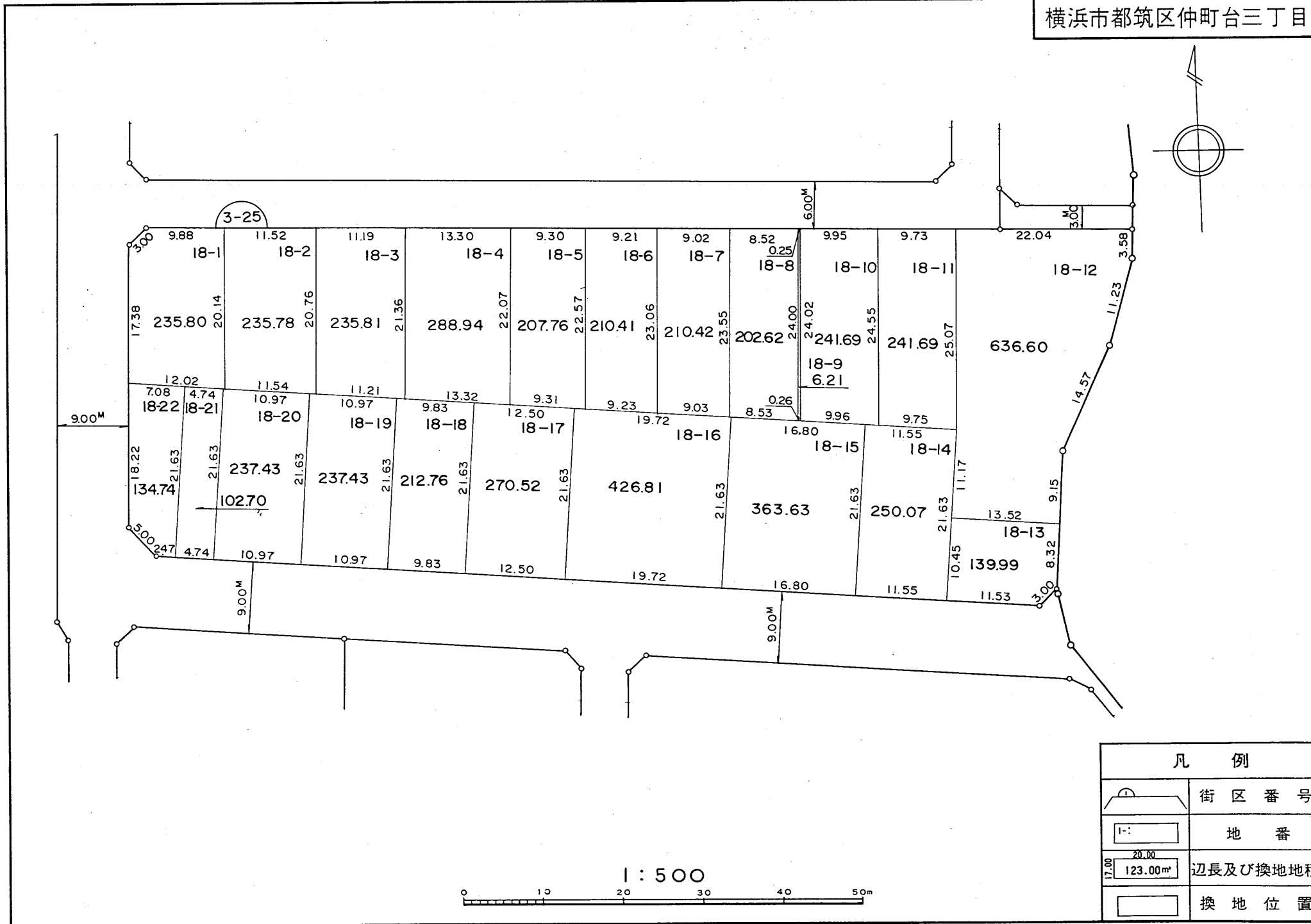
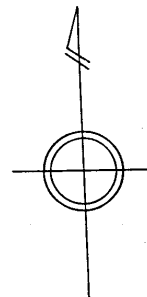


1 : 500

凡 例	
	街区番号
	地番
	辺長及び換地地積
	換地位置

住宅・都市整備公団

横浜市都筑区仲町台三丁目



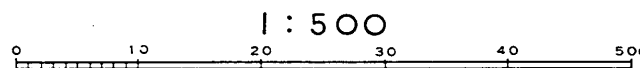
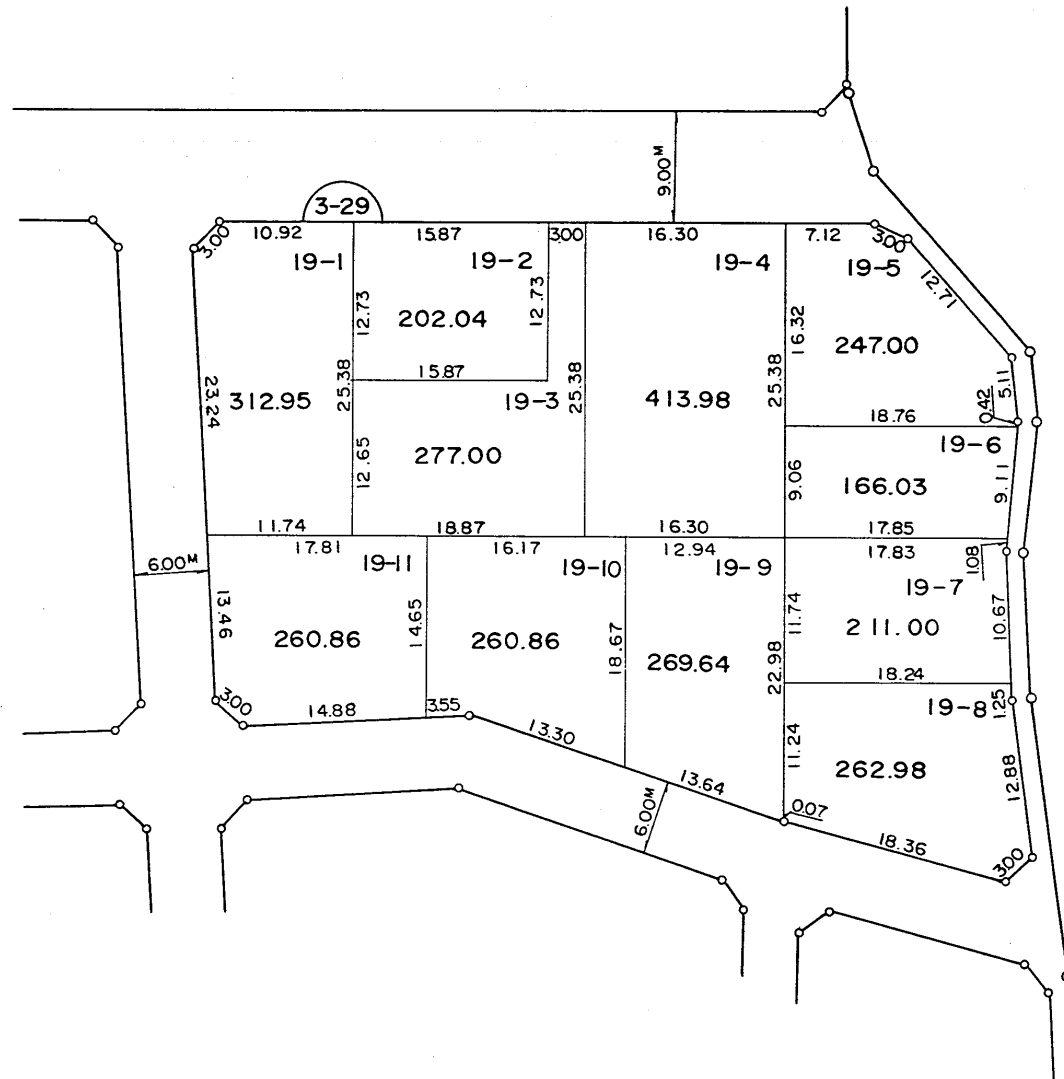
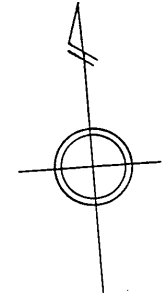
凡 例	
	街区番号
	地番
	辺長及び換地地積
	換地位置

住宅・都市整備公団

換 地 図

縮尺 五百分之一

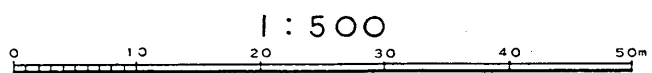
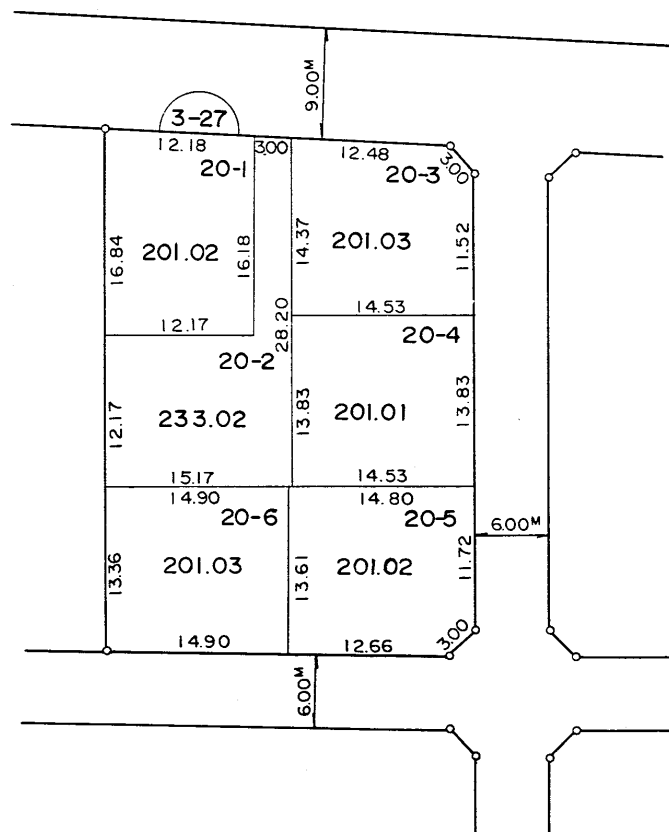
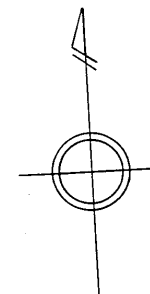
横浜市都筑区仲町台三丁目



凡 例	
	街区番号
	地 番
	辺長及び換地地積
	換 地 位 置

換地 図

横浜市都筑区仲町台三丁目



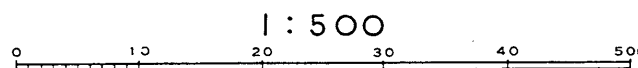
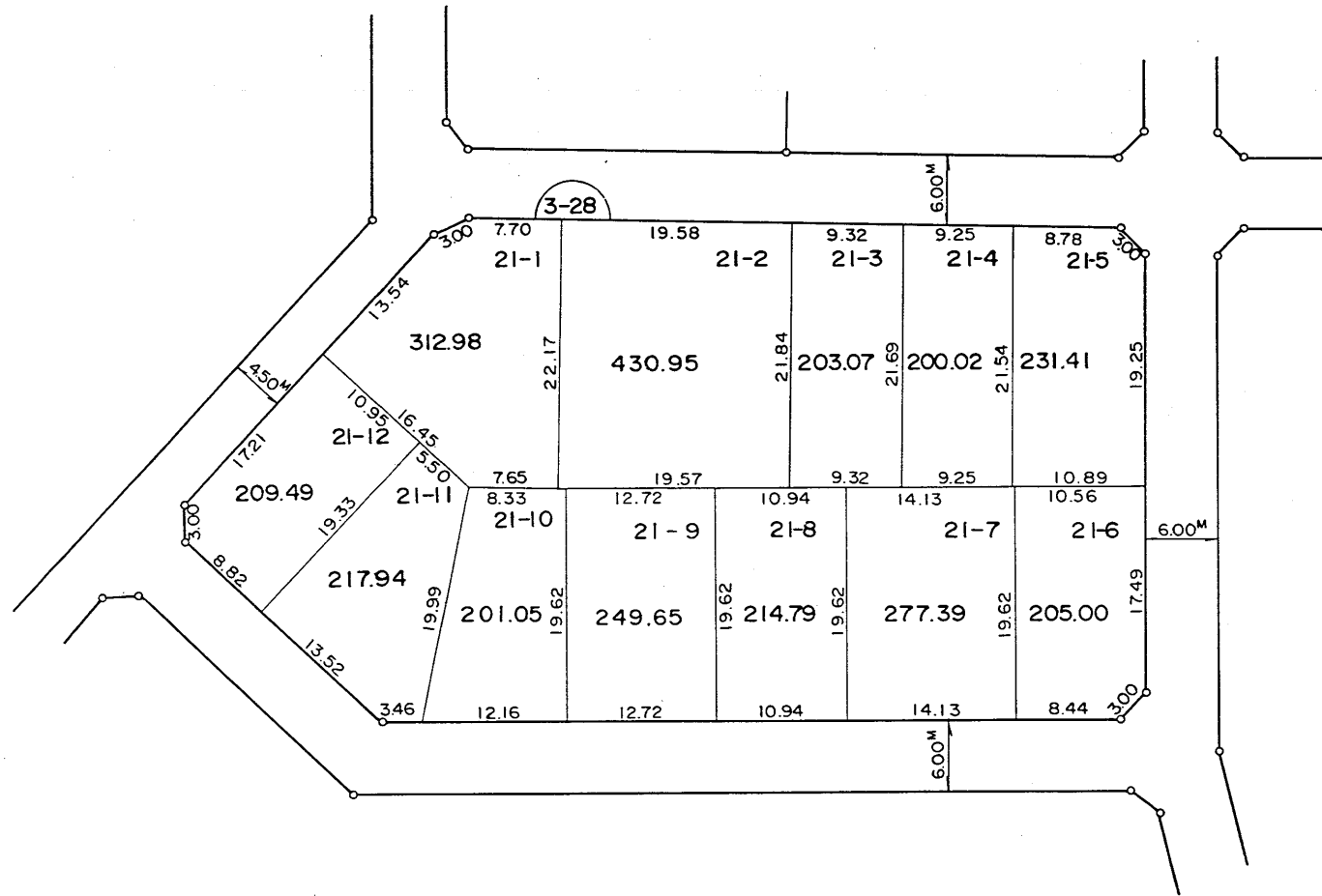
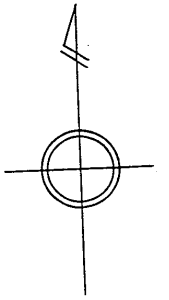
凡 例	
	街区番号
	地番
	辺長及び換地地積
	換地位置

住宅・都市整備公団

換 地 図

縮尺 五百分之一

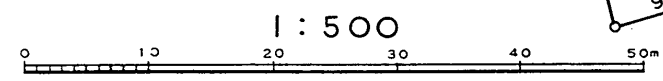
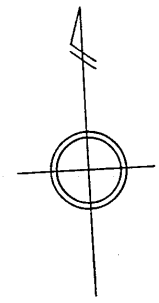
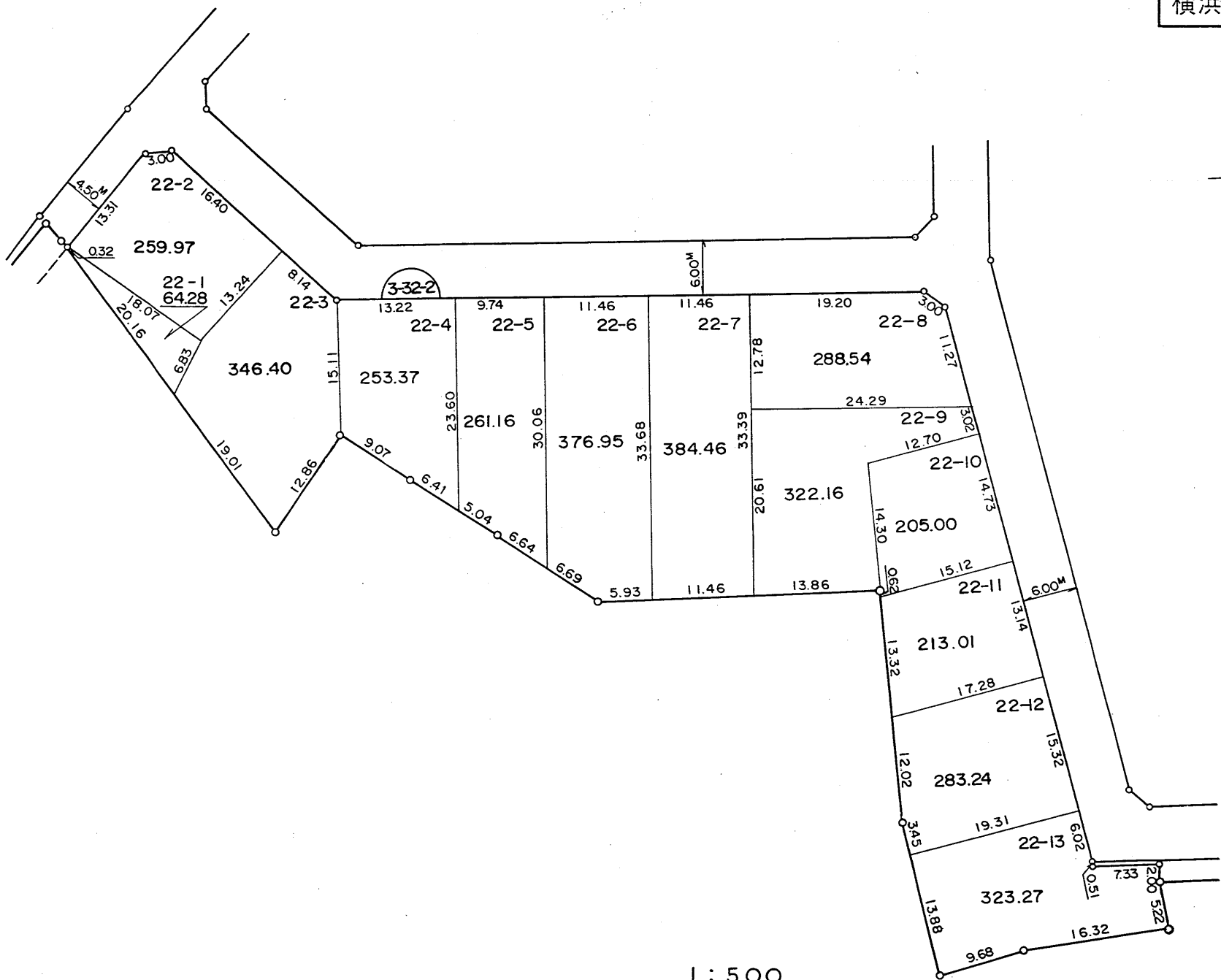
横浜市都筑区仲町台三丁目



1 : 500

凡 例	
	街 区 番 号
	地 番
	辺長及び換地地積
	換 地 位 置

横浜市都筑区仲町台三丁目

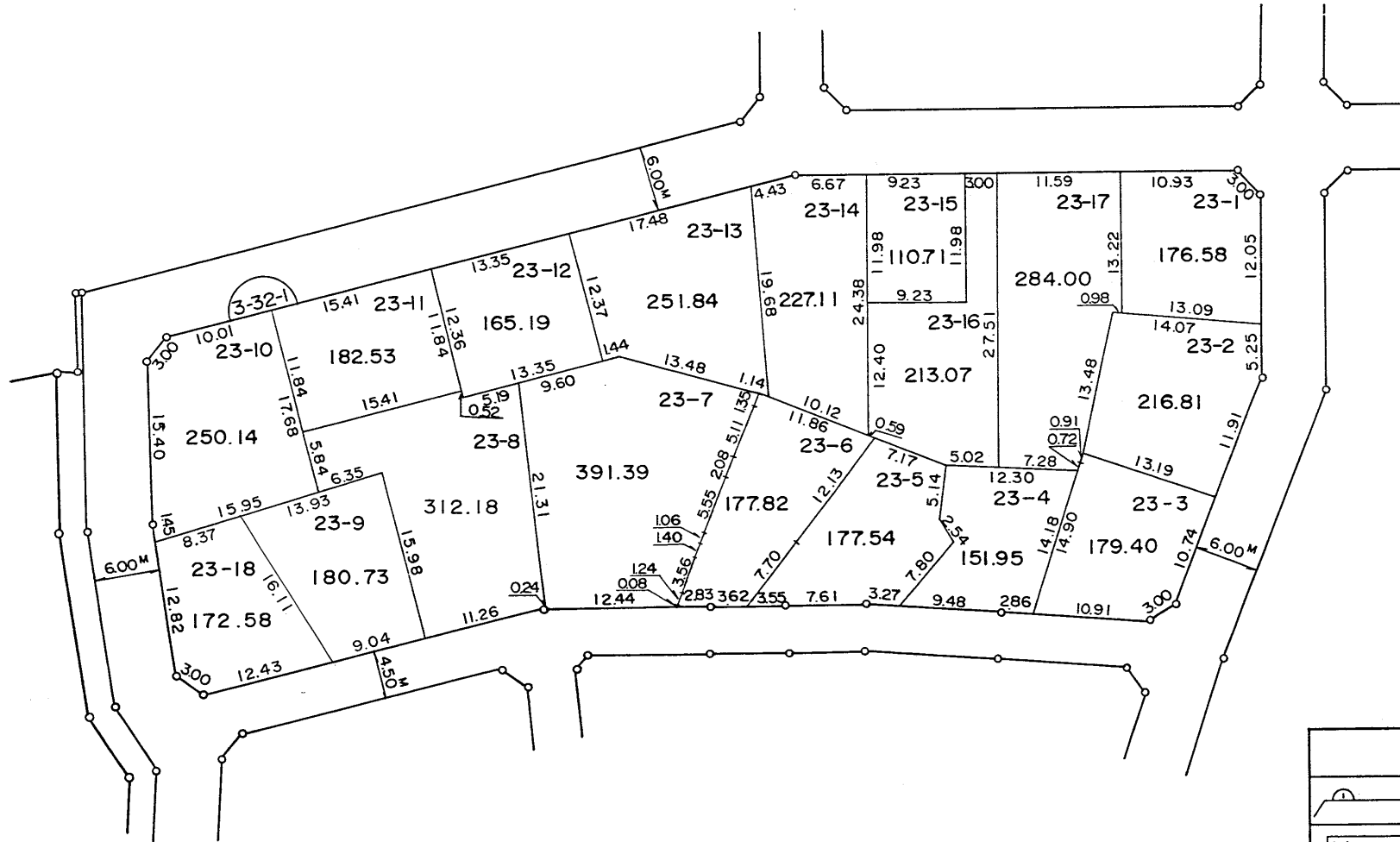
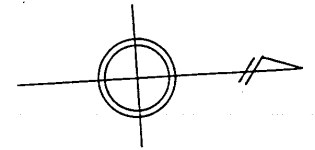


凡 例	
	街区番号
	地番
	辺長及び換地地積
	換地位置

換地 図

縮尺 五百分之一

横浜市都筑区仲町台三丁目



1 : 500



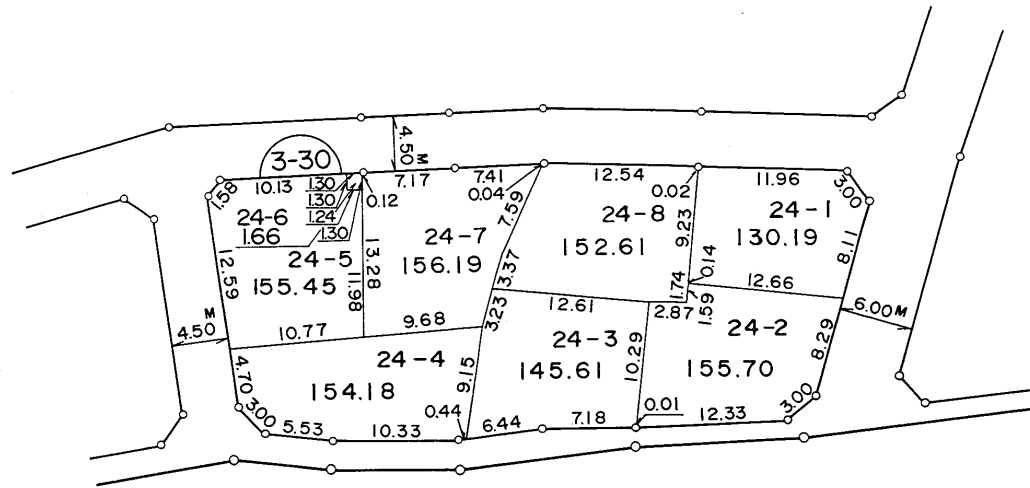
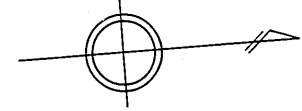
凡 例	
	街区番号
	地番
	辺長及び換地地積
	換地位置

住宅・都市整備公団

換 地 図

縮尺 五百分之一

横浜市都筑区仲町台三丁目



1 : 500

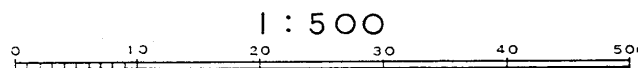
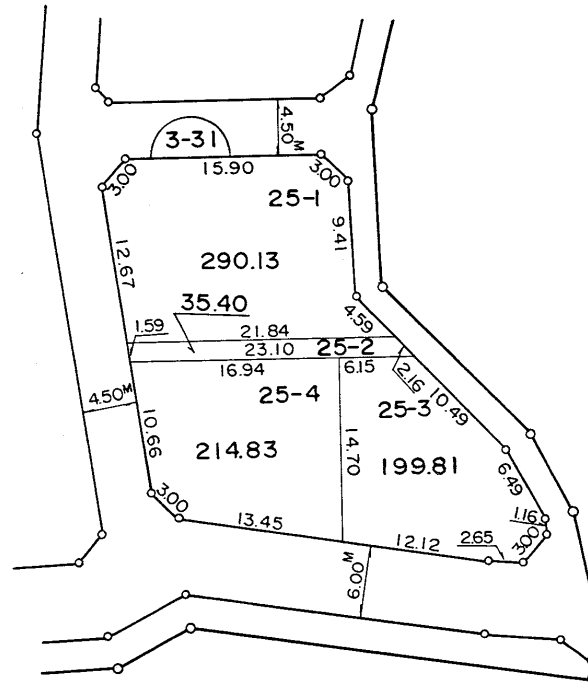
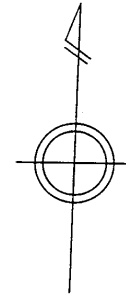


凡 例	
	街区番号
	地番
	辺長及び換地地積
	換地位置

換 地 図

縮尺 五百分之一

横浜市都筑区仲町台三丁目

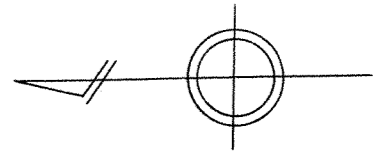


1 : 500

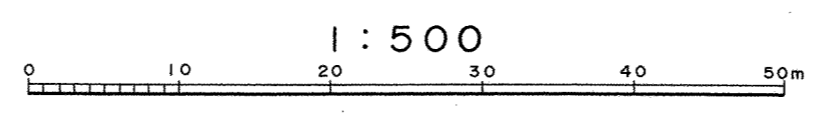
凡 例	
	街区番号
	地番
	辺長及び換地地積
	換地位置

横浜北部新都市第二地区
土地区画整理事業

仲町台四丁目




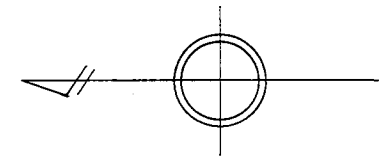
1-18
0.29



凡 例	
	街区番号
	地番
	辺長及び換地地積
	換地位置

換 地 図

横浜市都筑区仲町台四丁目

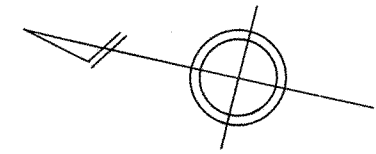


1 : 500

凡 例	
	街区番号
	地番
	辺長及び換地地積
	換地位置

換地 図

横浜市都筑区仲町台四丁目



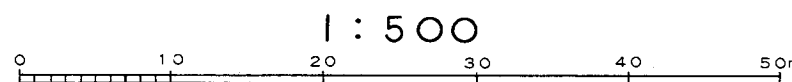
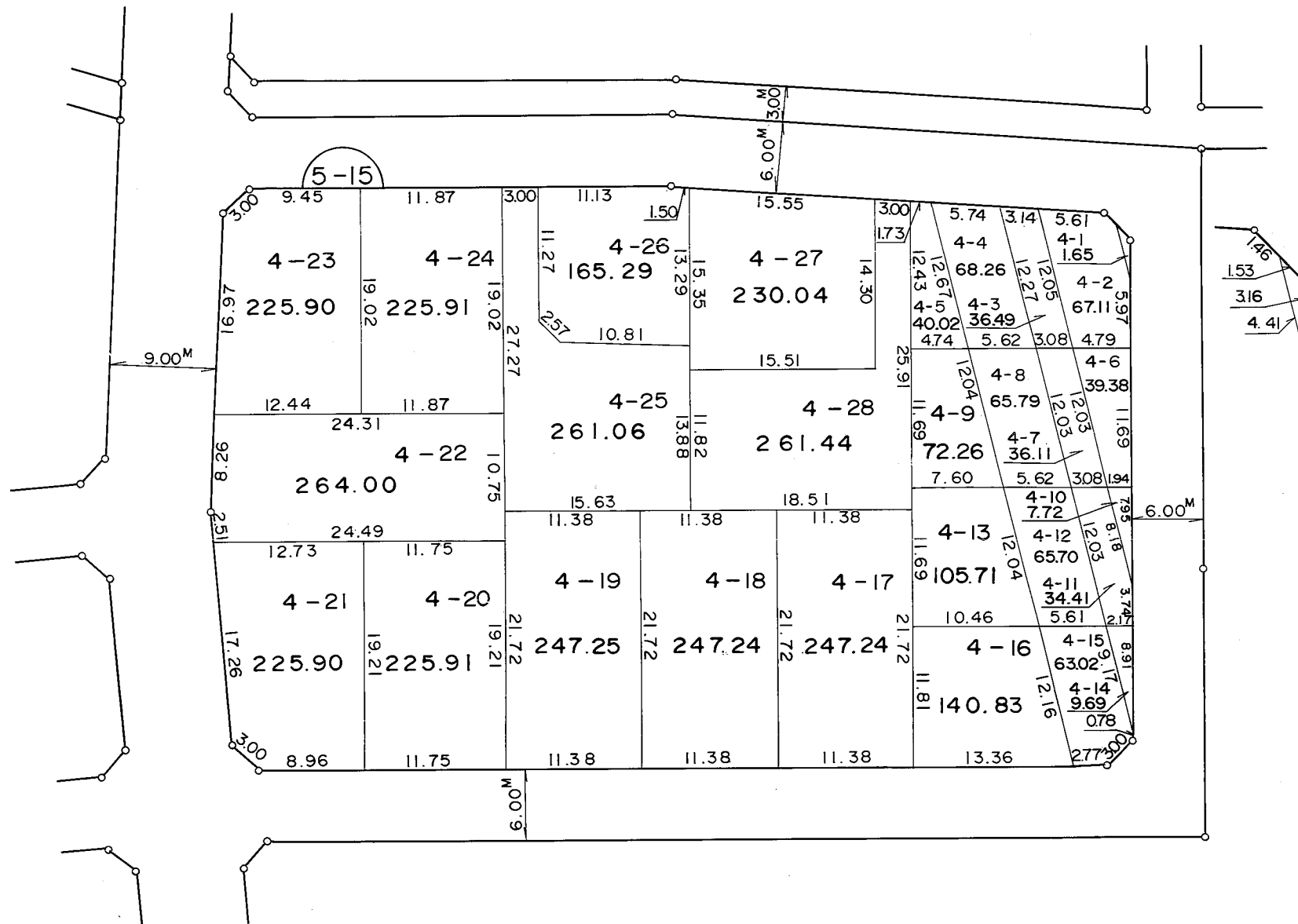
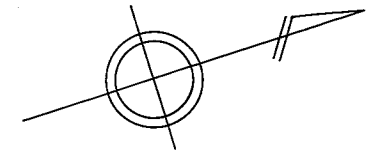
凡 例	
	街区番号
	地番
	辺長及び換地地積
	換地位置

住宅・都市整備公団

換 地 図

縮尺 五百分之一

横浜市都筑区仲町台四丁目

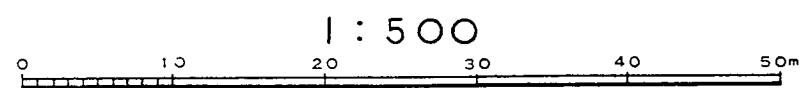
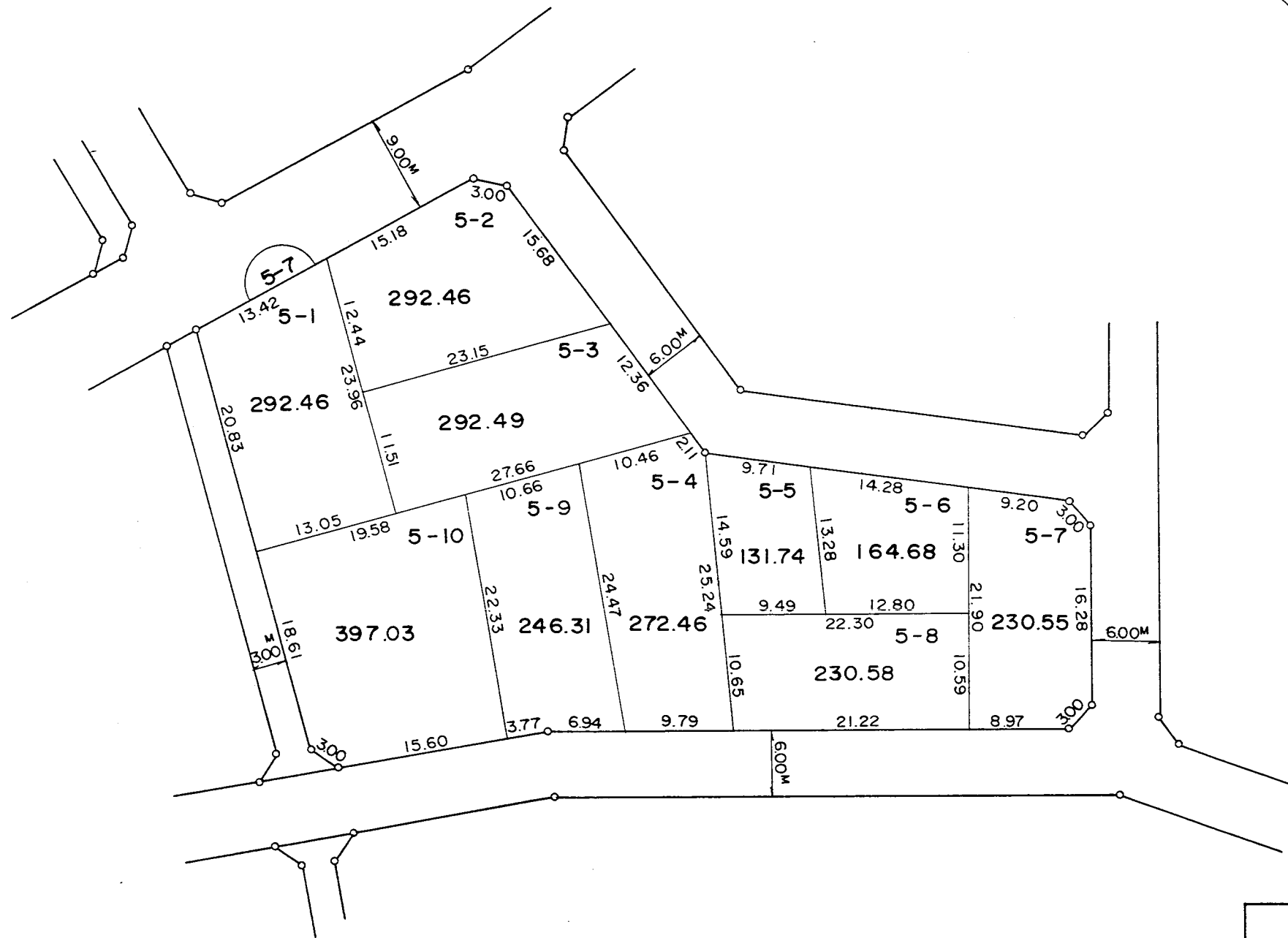
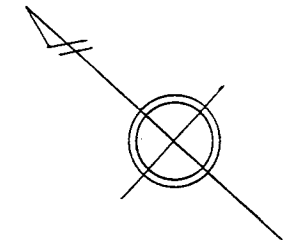


凡 例	
	街区番号
	地 番
	辺長及び換地地積
	換 地 位 置

換 地 図

縮尺 五百分之一

横浜市都筑区仲町台四丁目



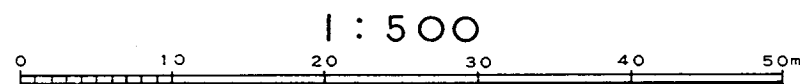
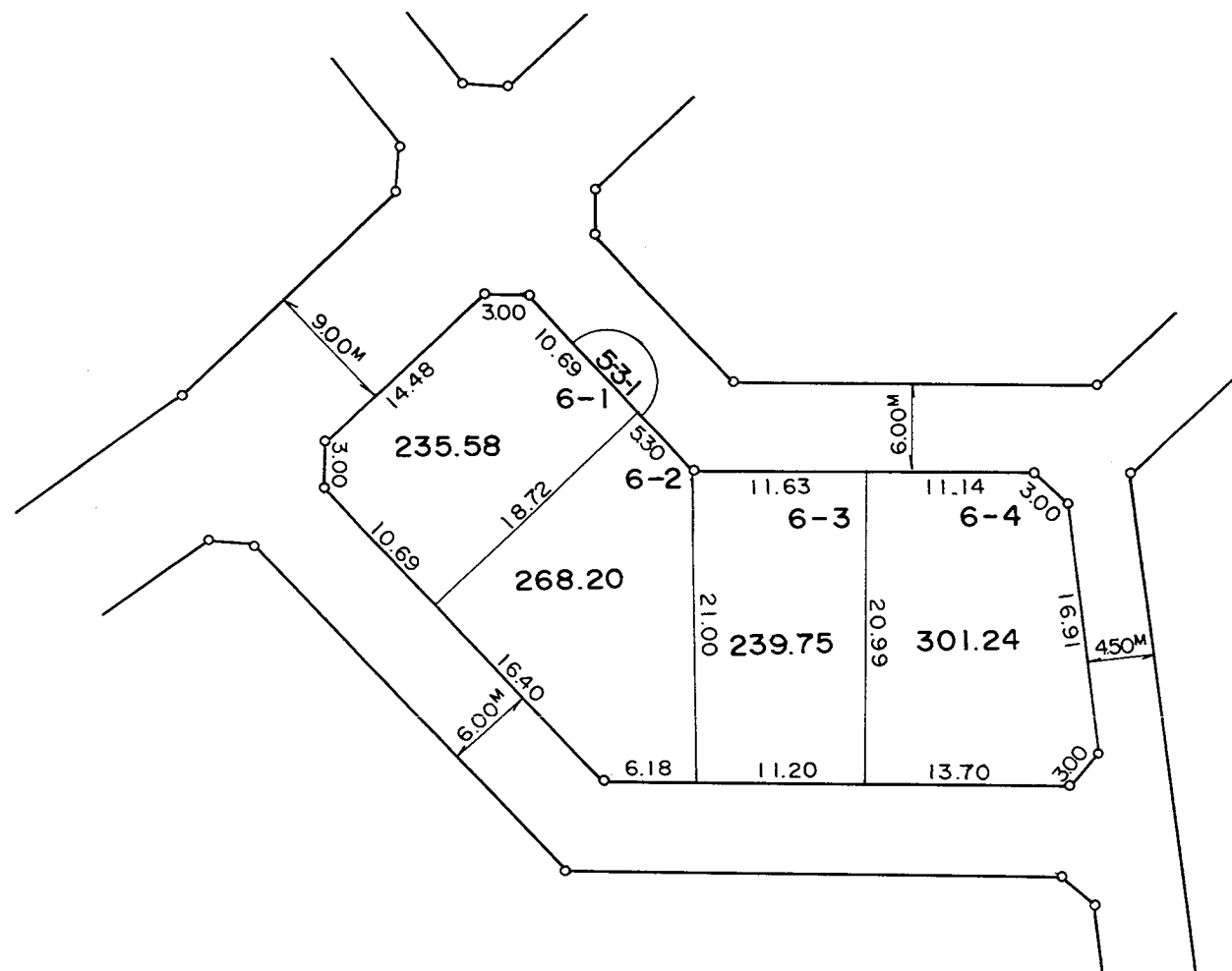
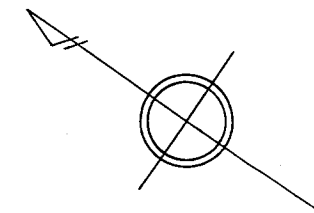
凡 例	
	街区番号
	地 番
	辺長及び換地地積
	換 地 位 置

住宅・都市整備公団

換地 図

縮尺 五百分之一

横浜市都筑区仲町台四丁目

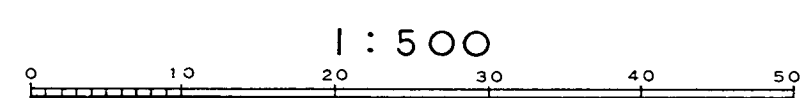
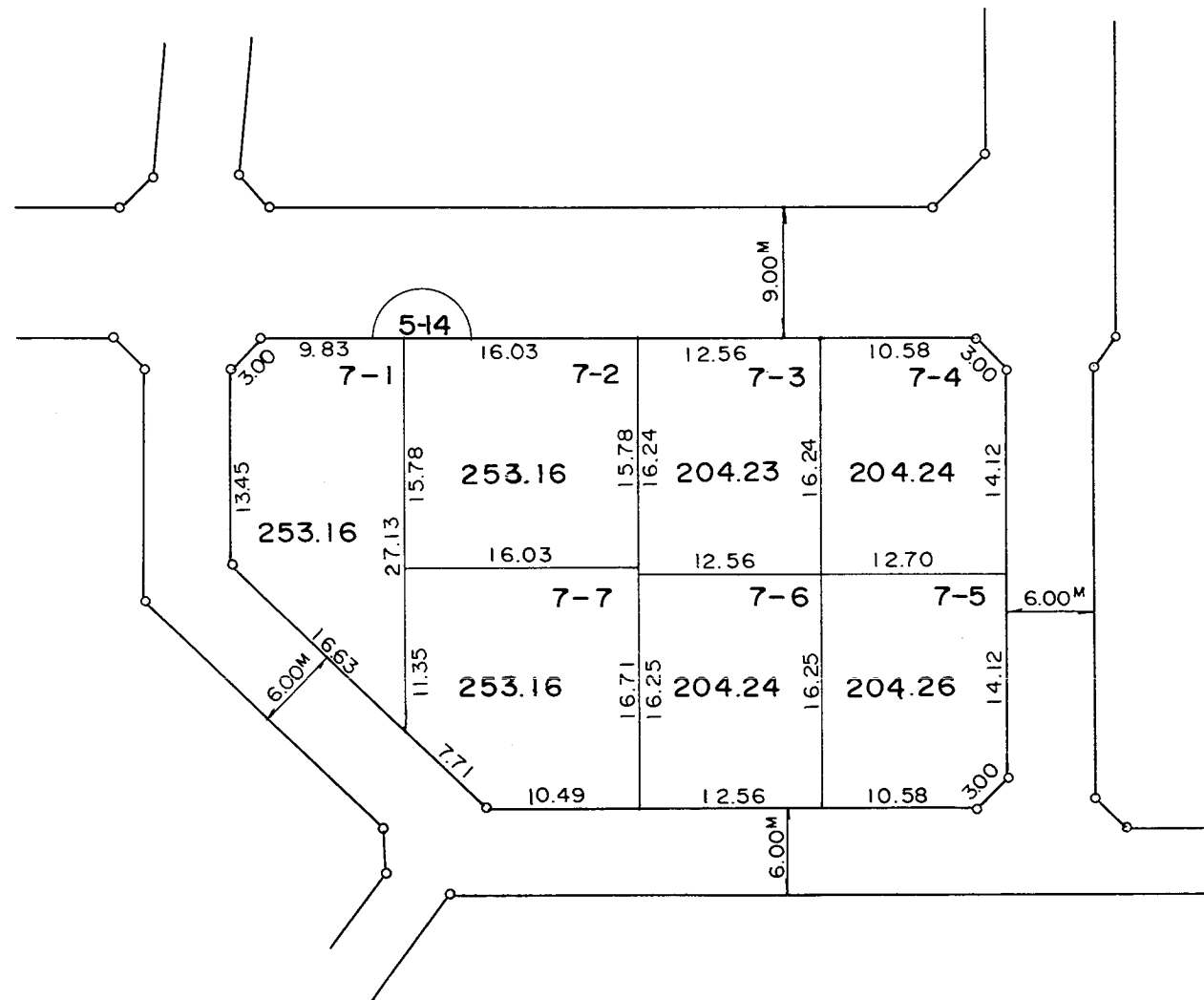
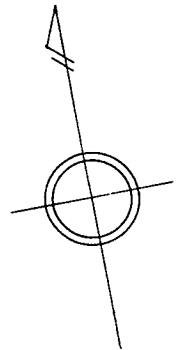


凡 例	
	街区番号
	地番
	辺長及び換地地積
	換地位置

換 地 図

縮尺 五百分之一

横浜市都筑区仲町台四丁目

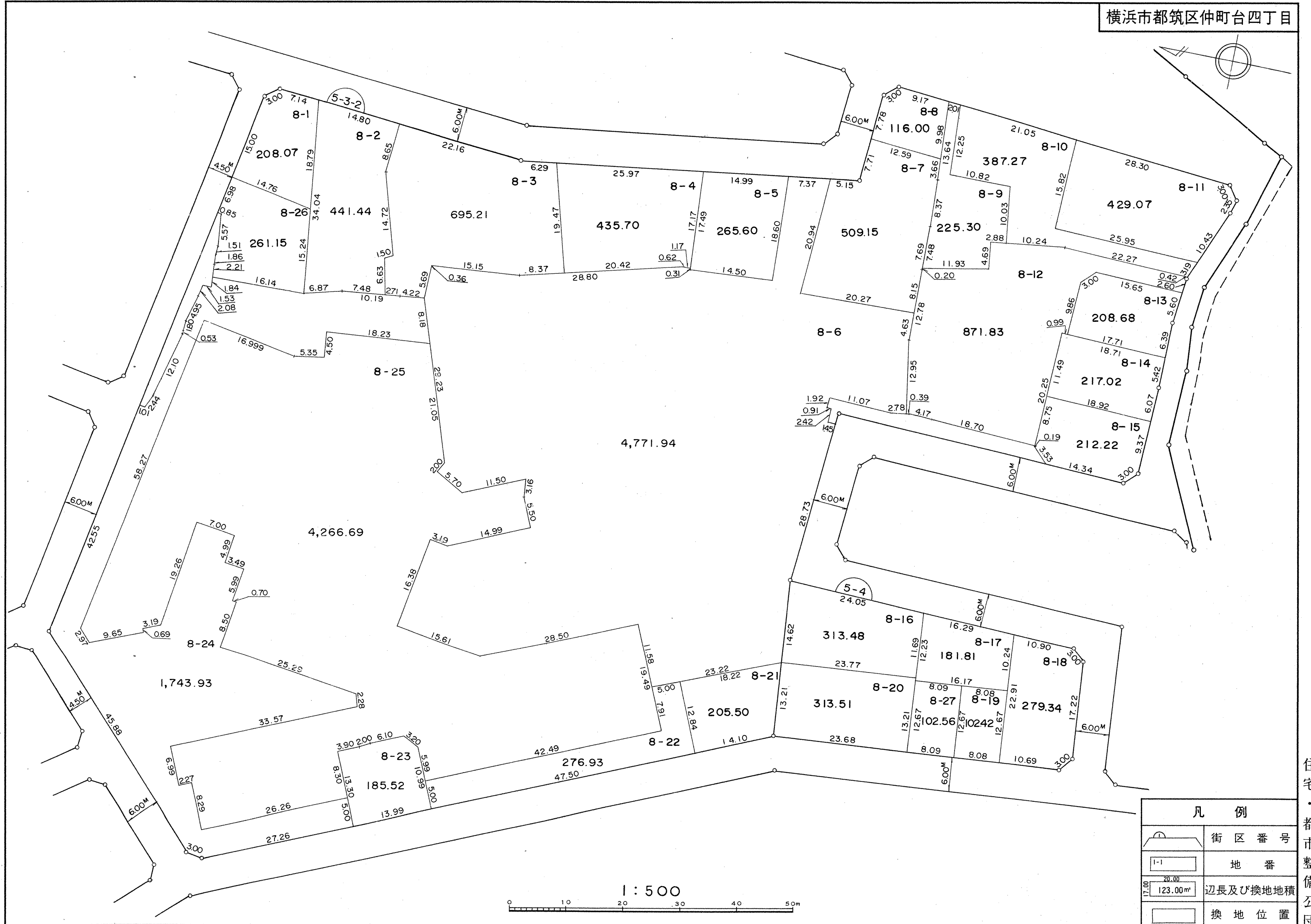


凡 例	
	街 区 番 号
	地 番
	辺長及び換地地積
	換 地 位 置

住 宅 ・ 都 市 整 備 公 団

換地 図


横浜市都筑区仲町台四丁目



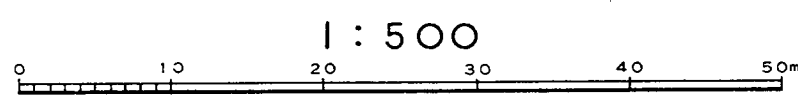
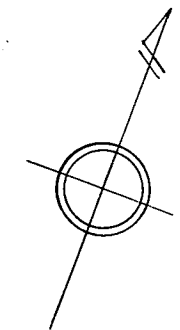
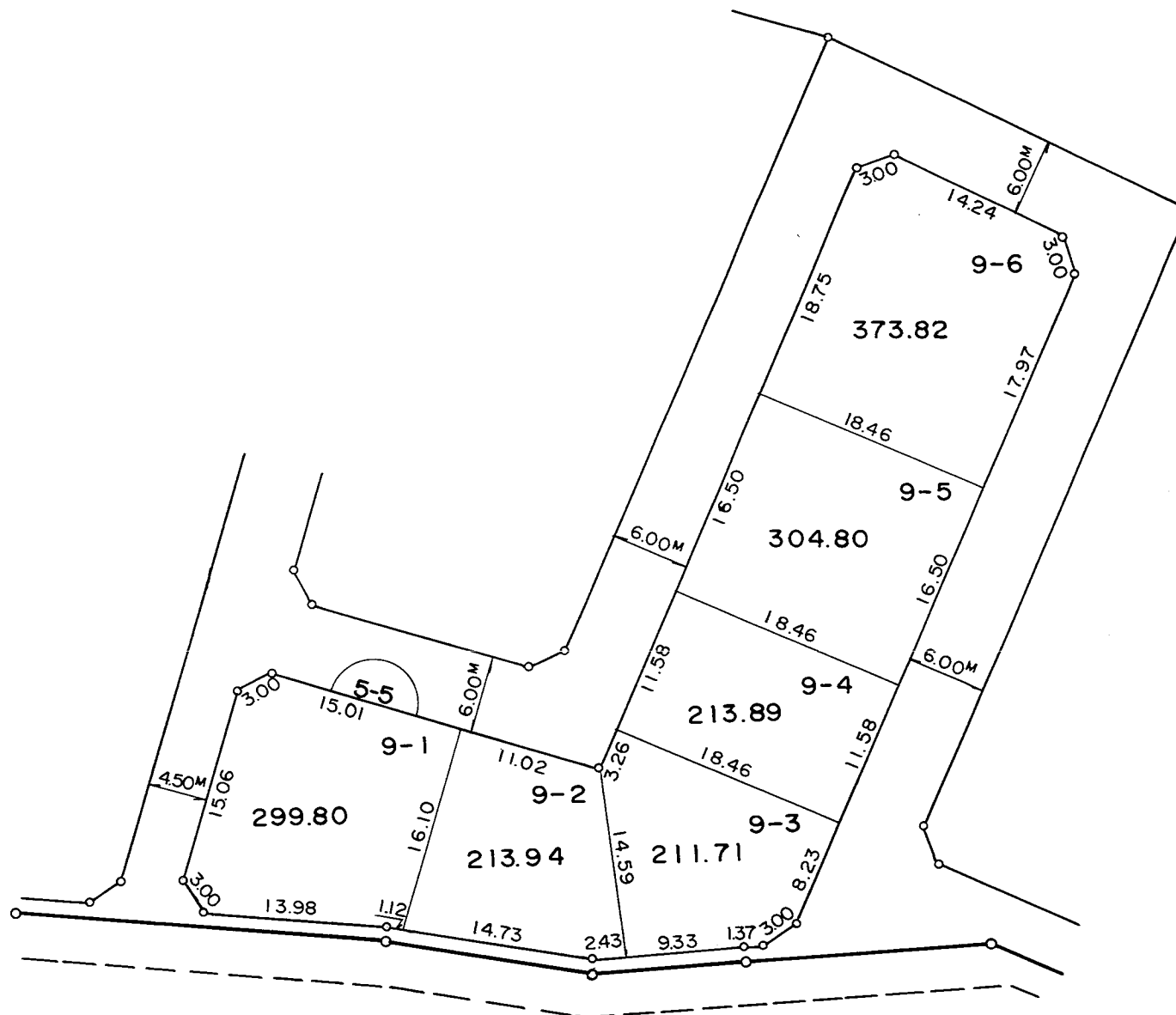
凡 例	
	街区番号
	地番
	辺長及び換地地積
	換地位置

住宅・都市整備公団

1:500

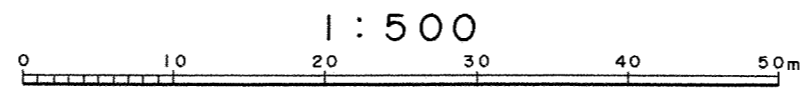
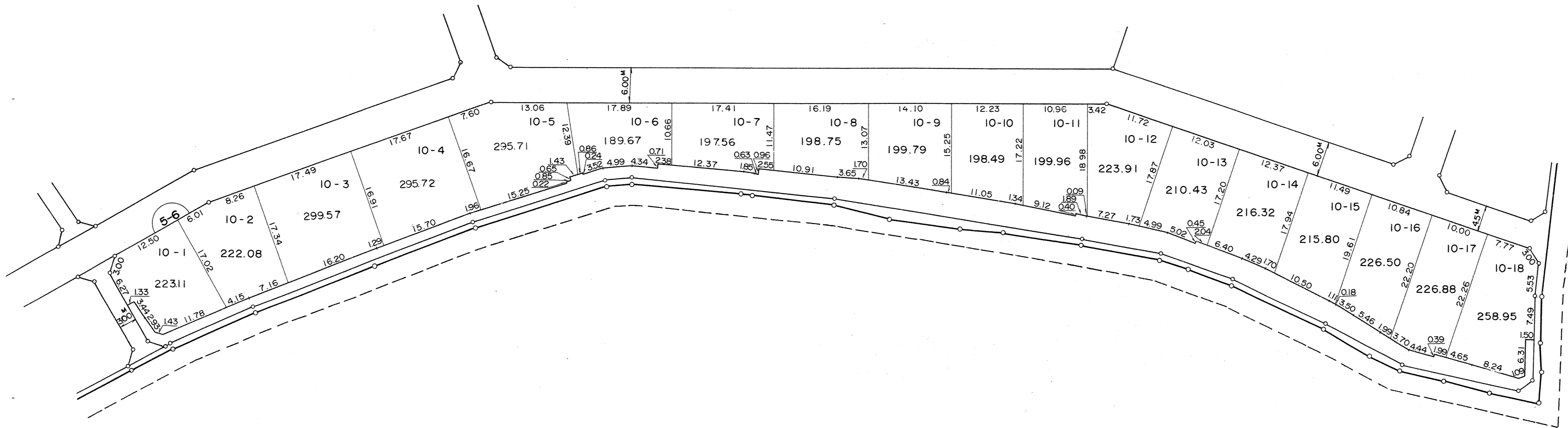
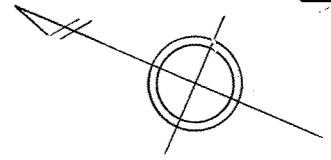


横浜市都筑区仲町台四丁目



凡 例	
	街区番号
	地番
	辺長及び換地地積
	換地位置

住宅・都市整備公団

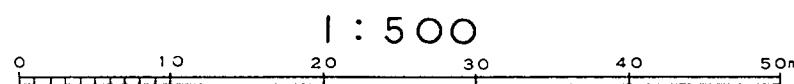
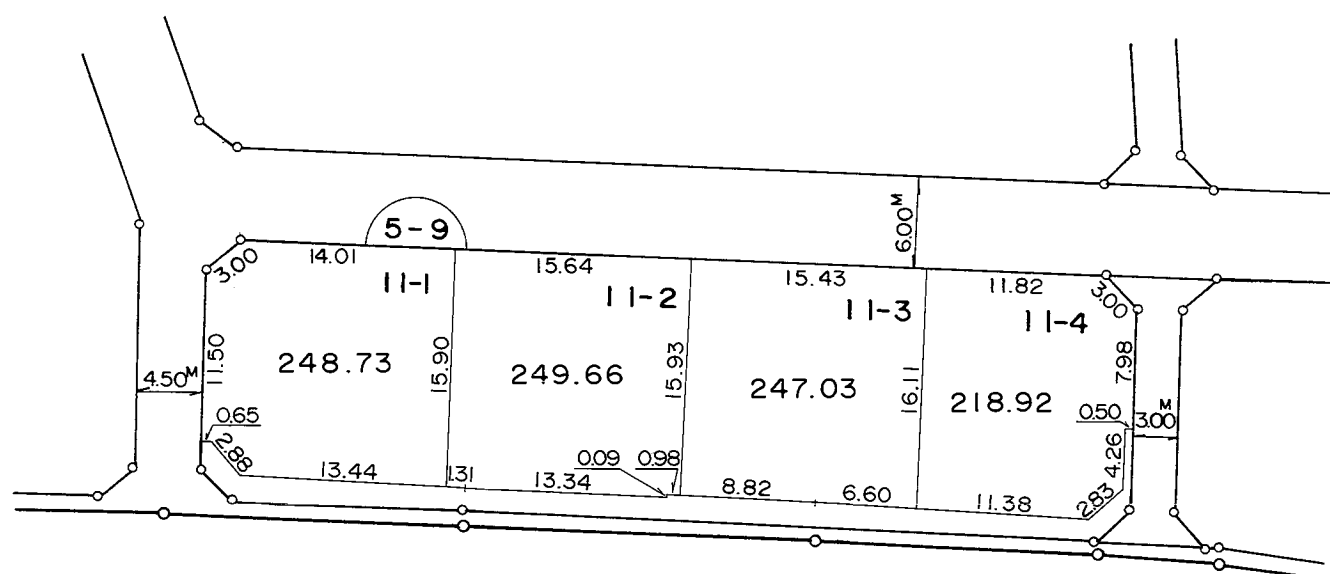
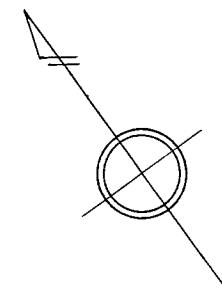


凡 例	
	街区番号
	地番
	辺長及び換地地積
	換地位置

換 地 図

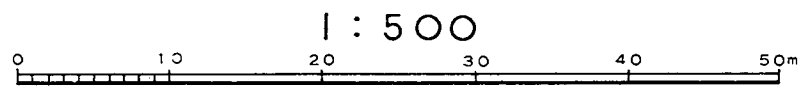
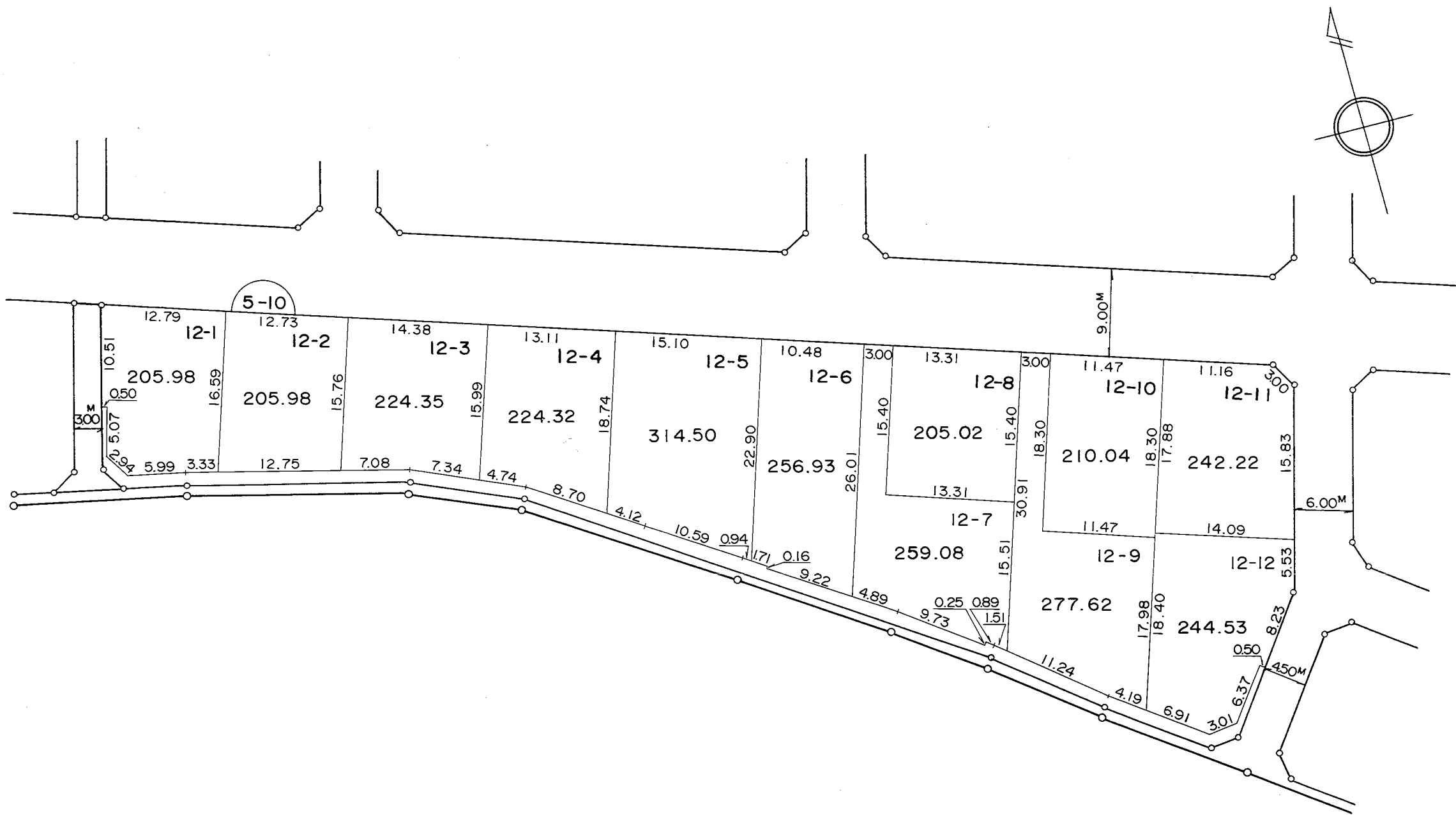
縮尺 五百分之一

横浜市都筑区仲町台四丁目



凡 例	
	街 区 番 号
	地 番
	辺長及び換地地積
	換 地 位 置

横浜市都筑区仲町台四丁目



1 : 500

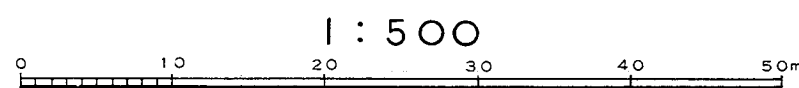
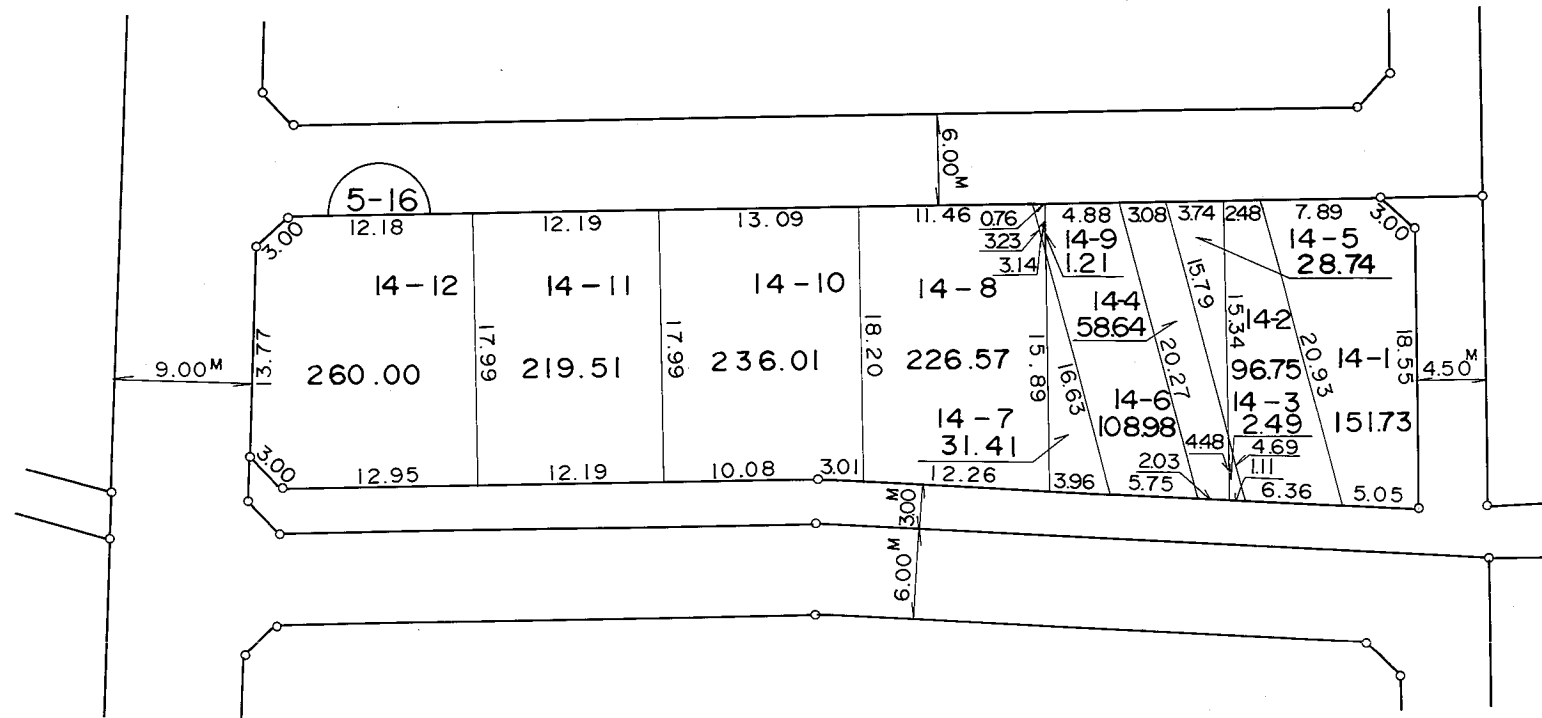
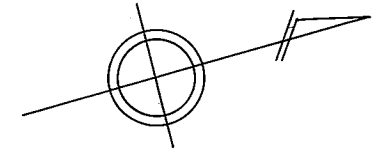
凡 例	
	街区番号
	地番
	辺長及び換地地積
	換地位置

住宅・都市整備公団

換 地 図

縮尺 五百分之一

横浜市都筑区仲町台四丁目



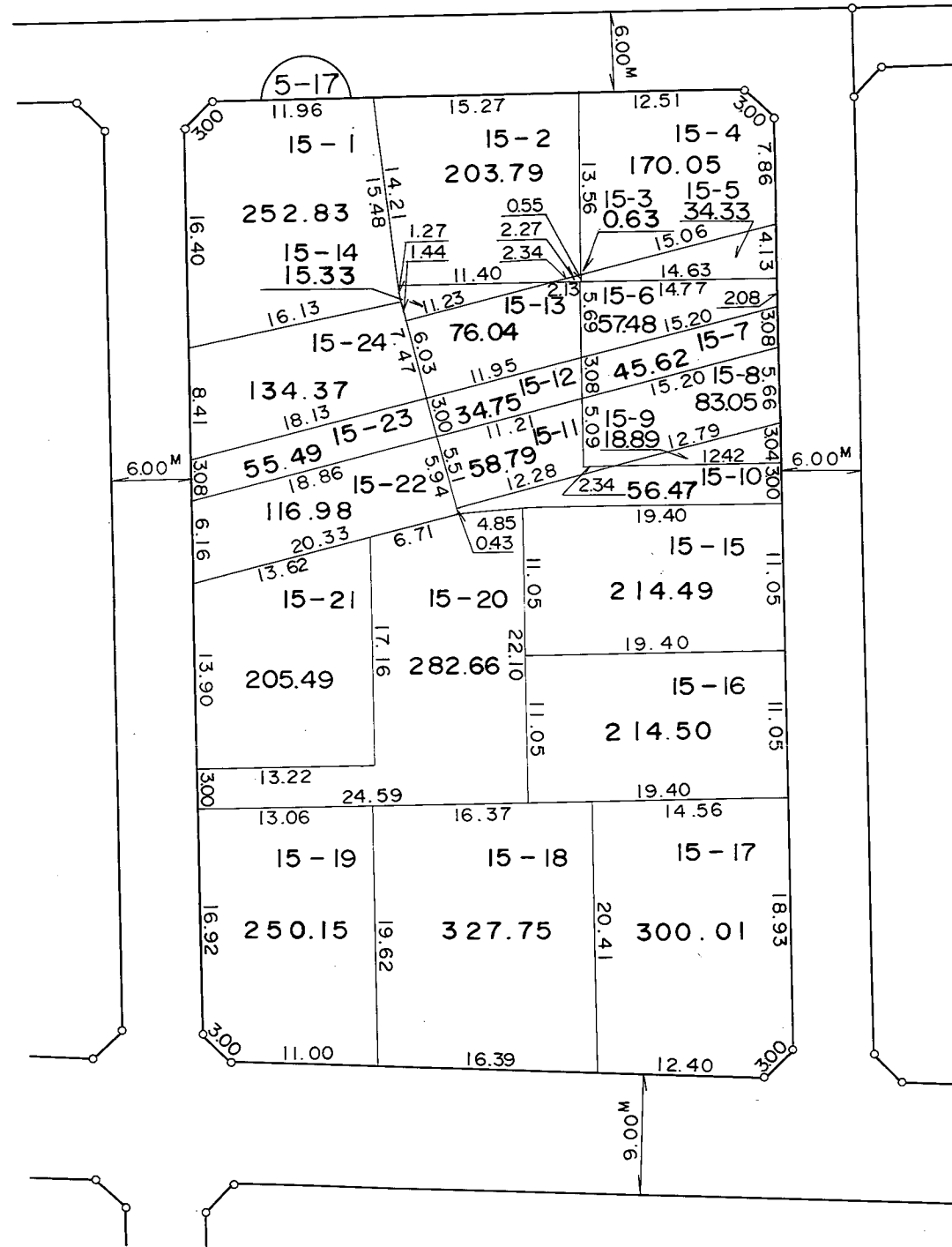
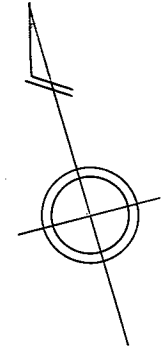
凡 例	
	街区番号
	地 番
	辺長及び換地地積
	換 地 位 置

住宅・都市整備公団

換 地 図

縮尺 五百分之一

横浜市都筑区仲町台四丁目



1 : 500

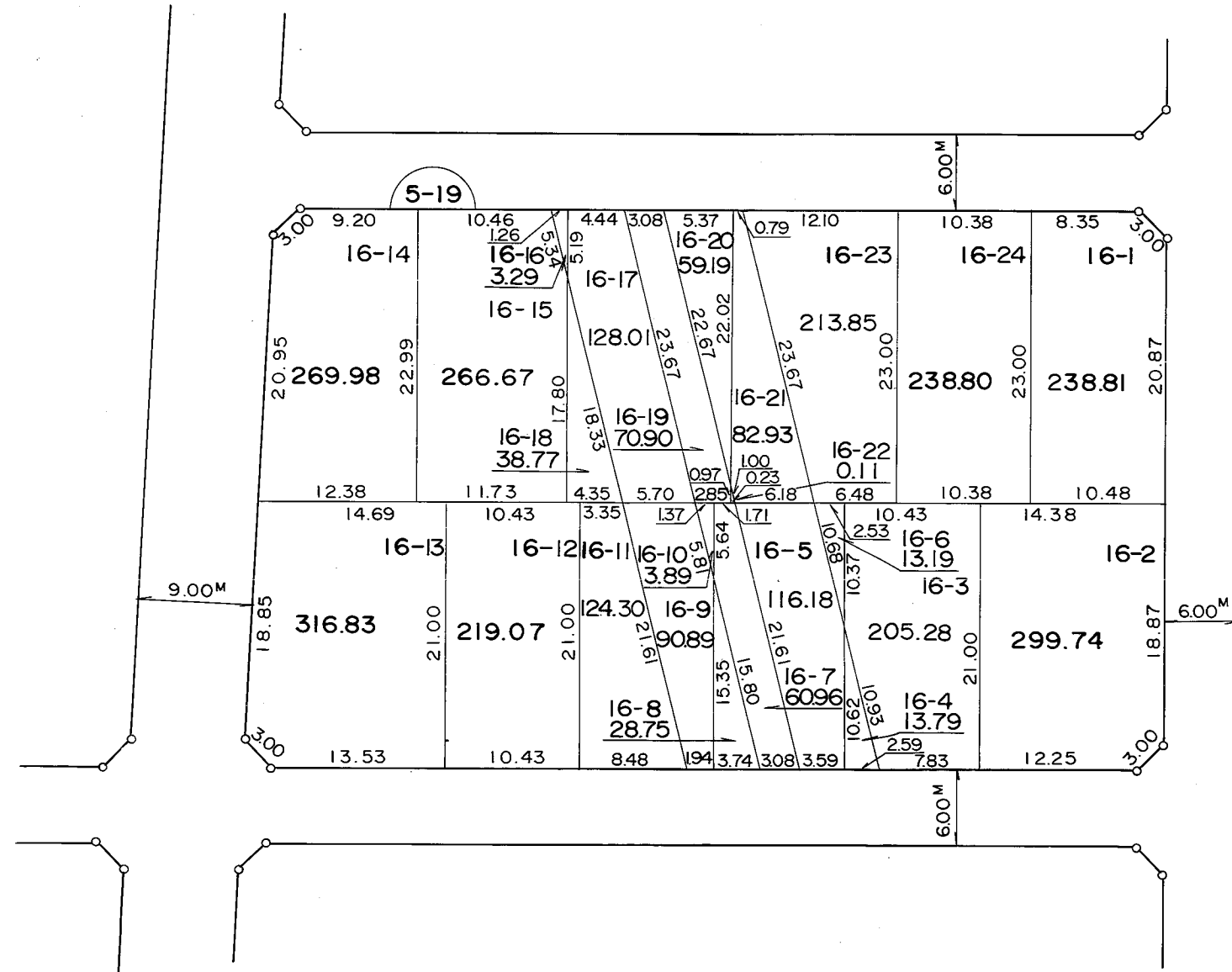
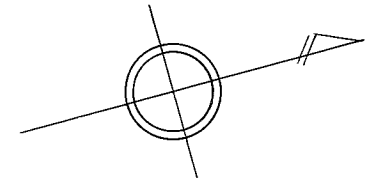


凡 例	
	街区番号
	地 番
	辺長及び換地地積
	換 地 位 置

換 地 図

縮尺 五百分之一

横浜市都筑区仲町台四丁目



1 : 500

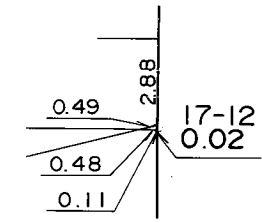
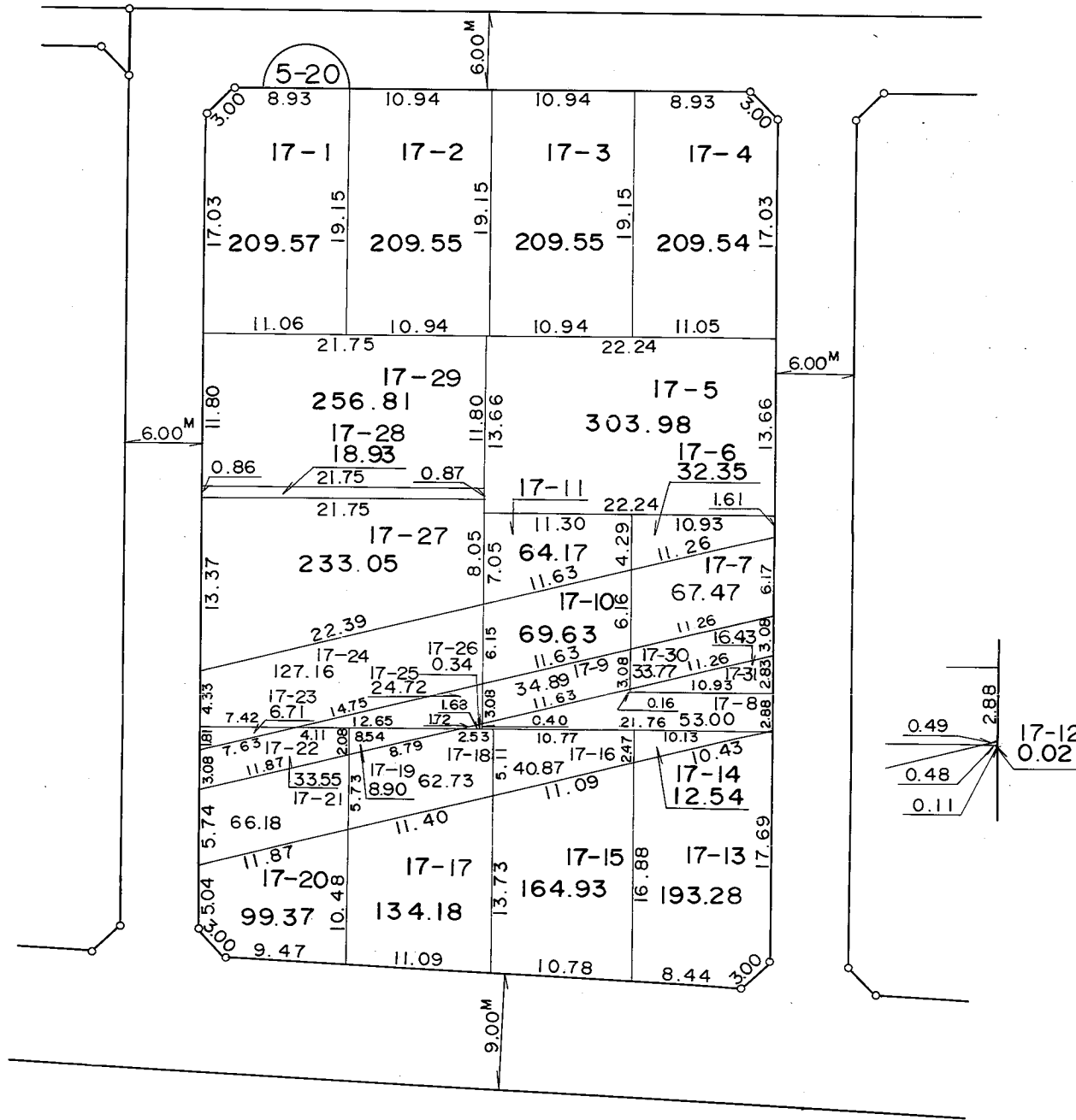
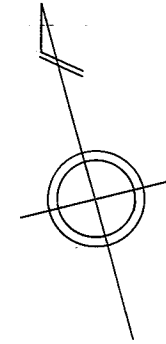


凡 例	
	街区番号
	地 番
	辺長及び換地地積
	換 地 位 置

換 地 図

縮尺 五百分之一

横浜市都筑区仲町台四丁目



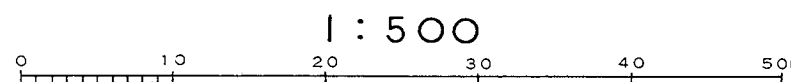
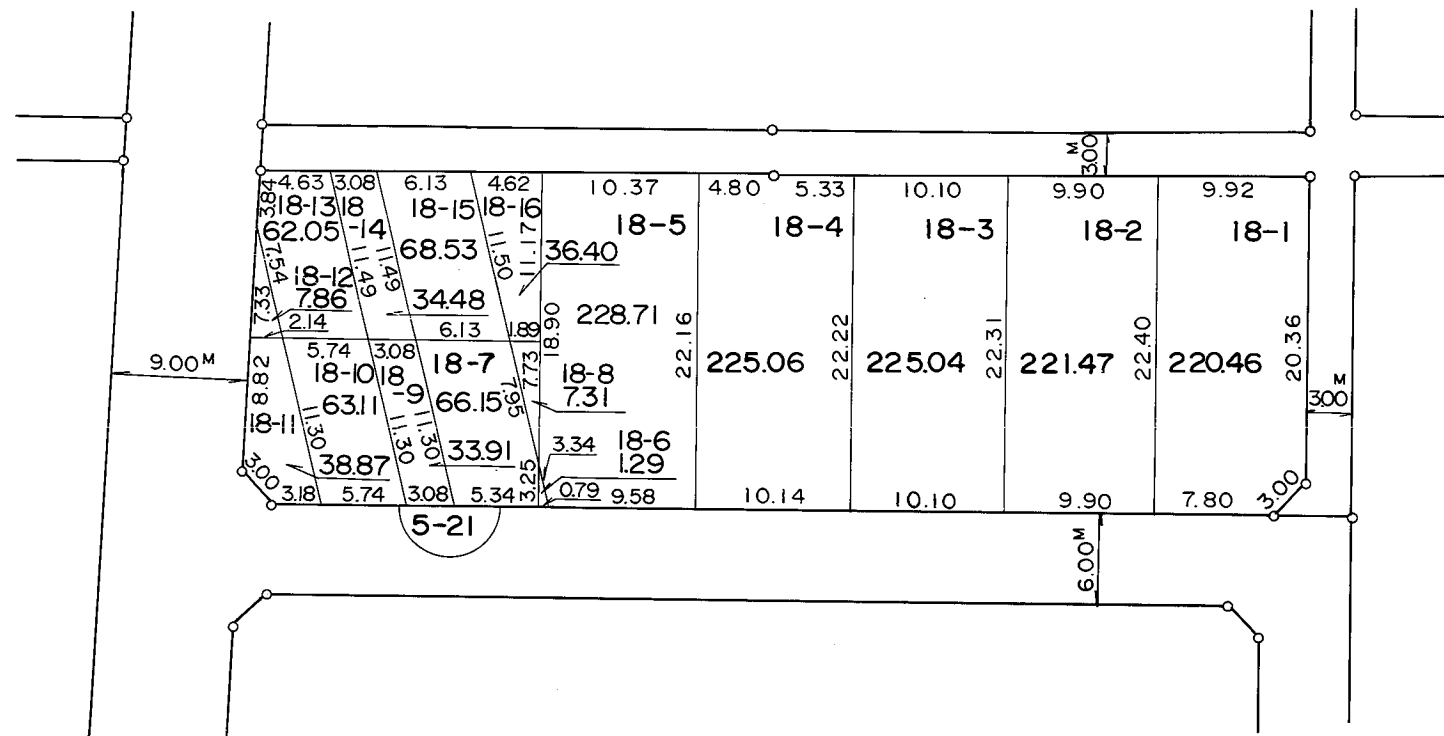
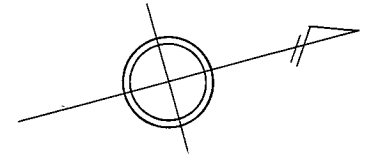
1 : 500



凡 例

	街区番号
	地番
	辺長及び換地地積
	換地位置

横浜市都筑区仲町台四丁目

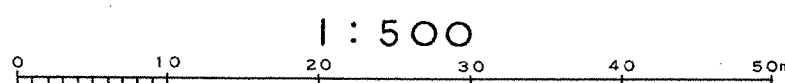
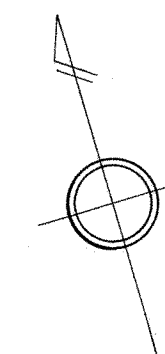


凡 例	
	街区番号
	地 番
	辺長及び換地地積
	換 地 位 置

換地 図

縮尺 五百分之一

横浜市都筑区仲町台四丁目



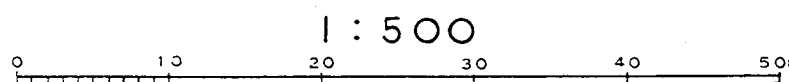
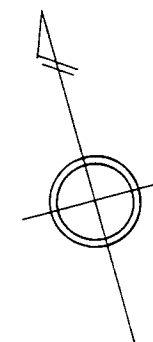
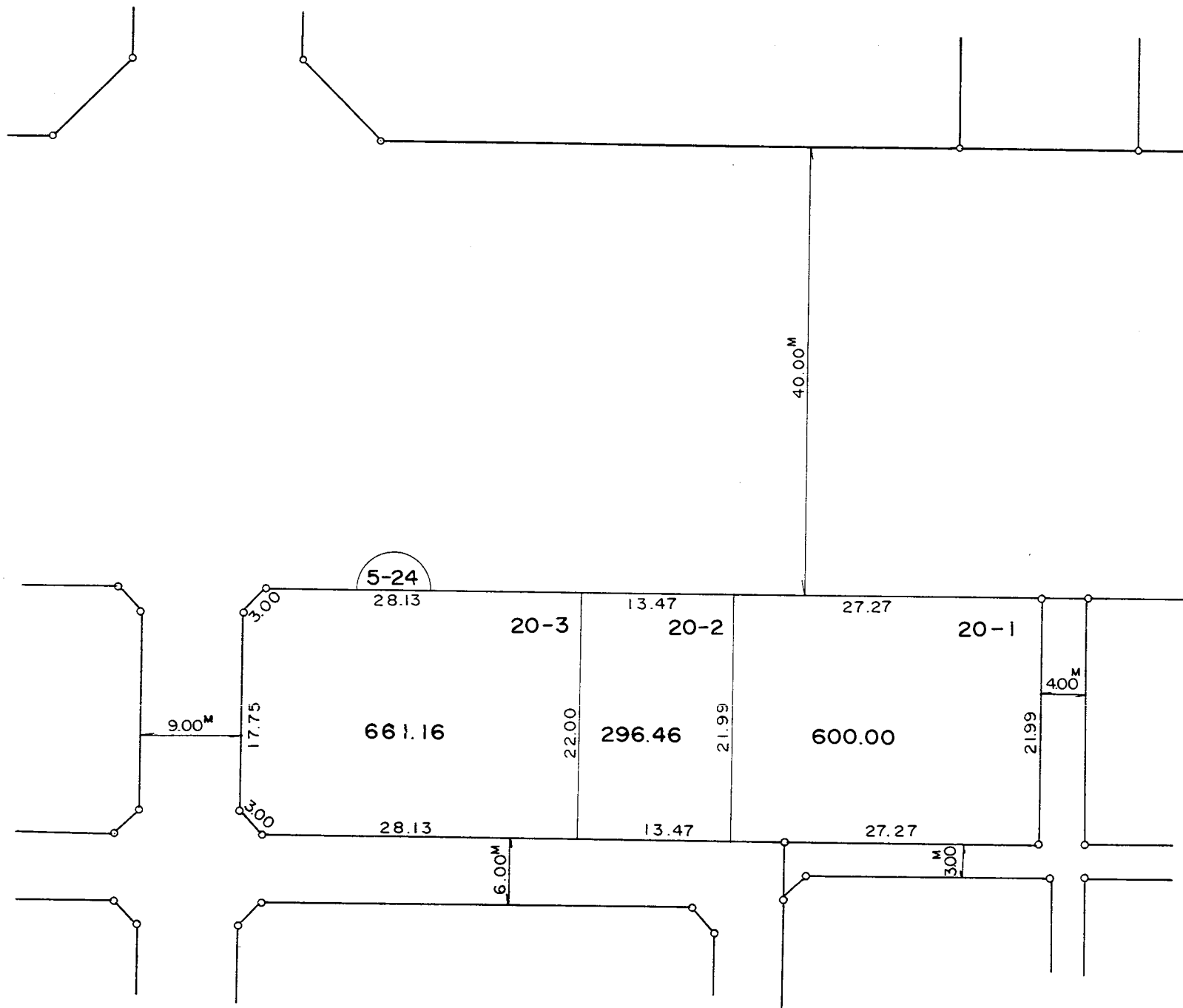
凡 例	
	街区番号
	地番
	辺長及び換地地積
	換地位置

住宅・都市整備公団

換地 図

縮尺 五百分之一

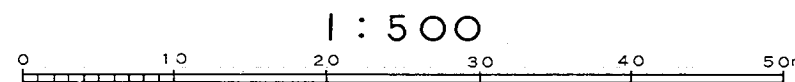
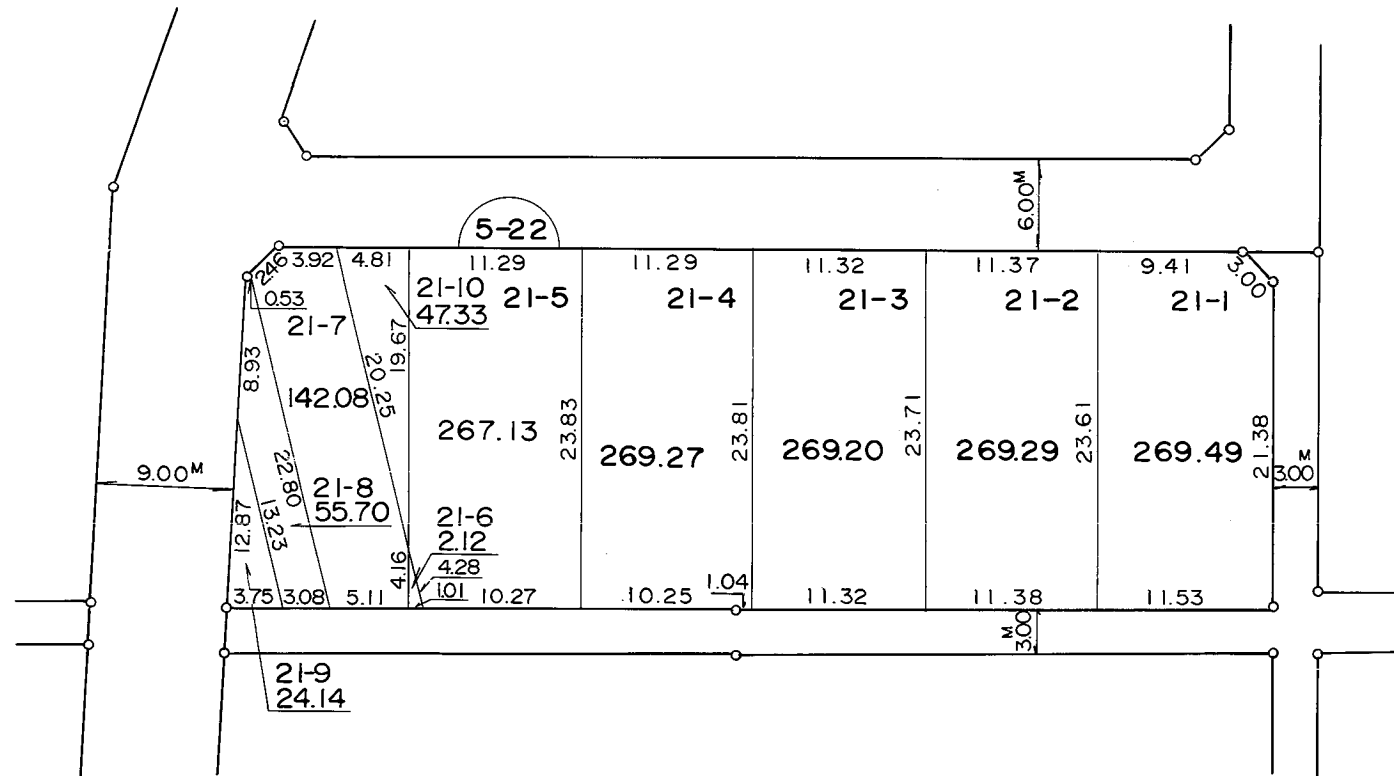
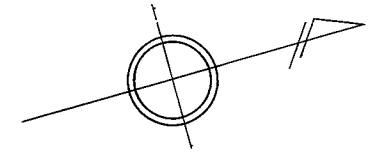
横浜市都筑区仲町台四丁目



凡 例	
	街区番号
	地番
	辺長及び換地地積
	換地位置

住宅・都市整備公団

横浜市都筑区仲町台四丁目

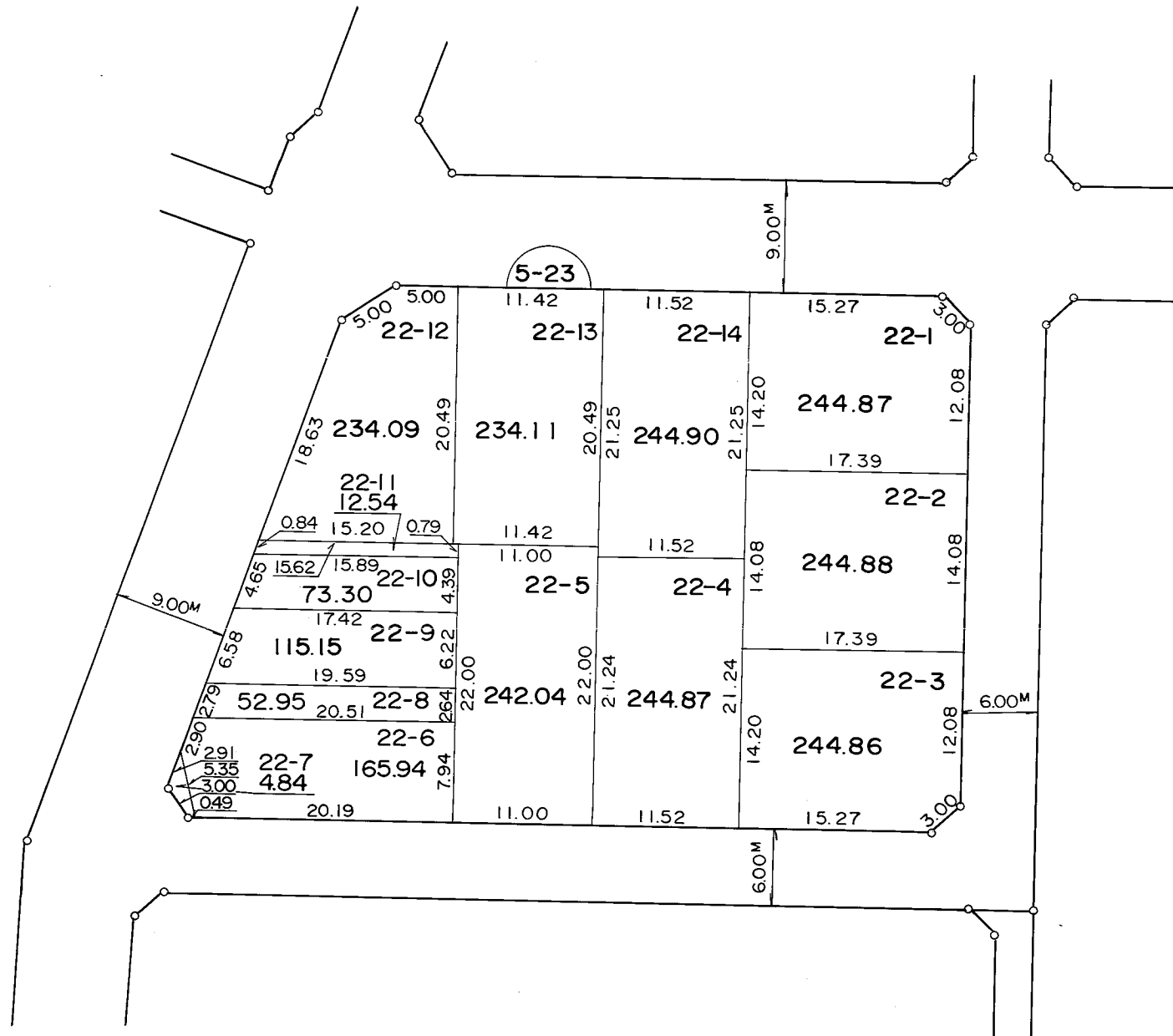
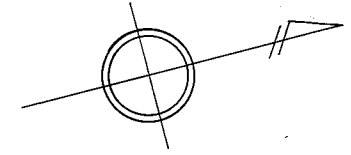


凡 例	
	街区番号
	地 番
	辺長及び換地地積
	換 地 位 置


換 地 図

縮尺 五百分之一

横浜市都筑区仲町台四丁目

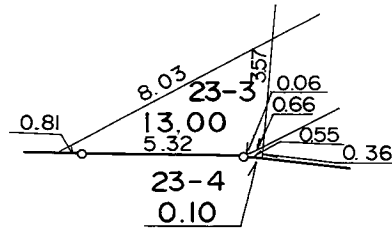
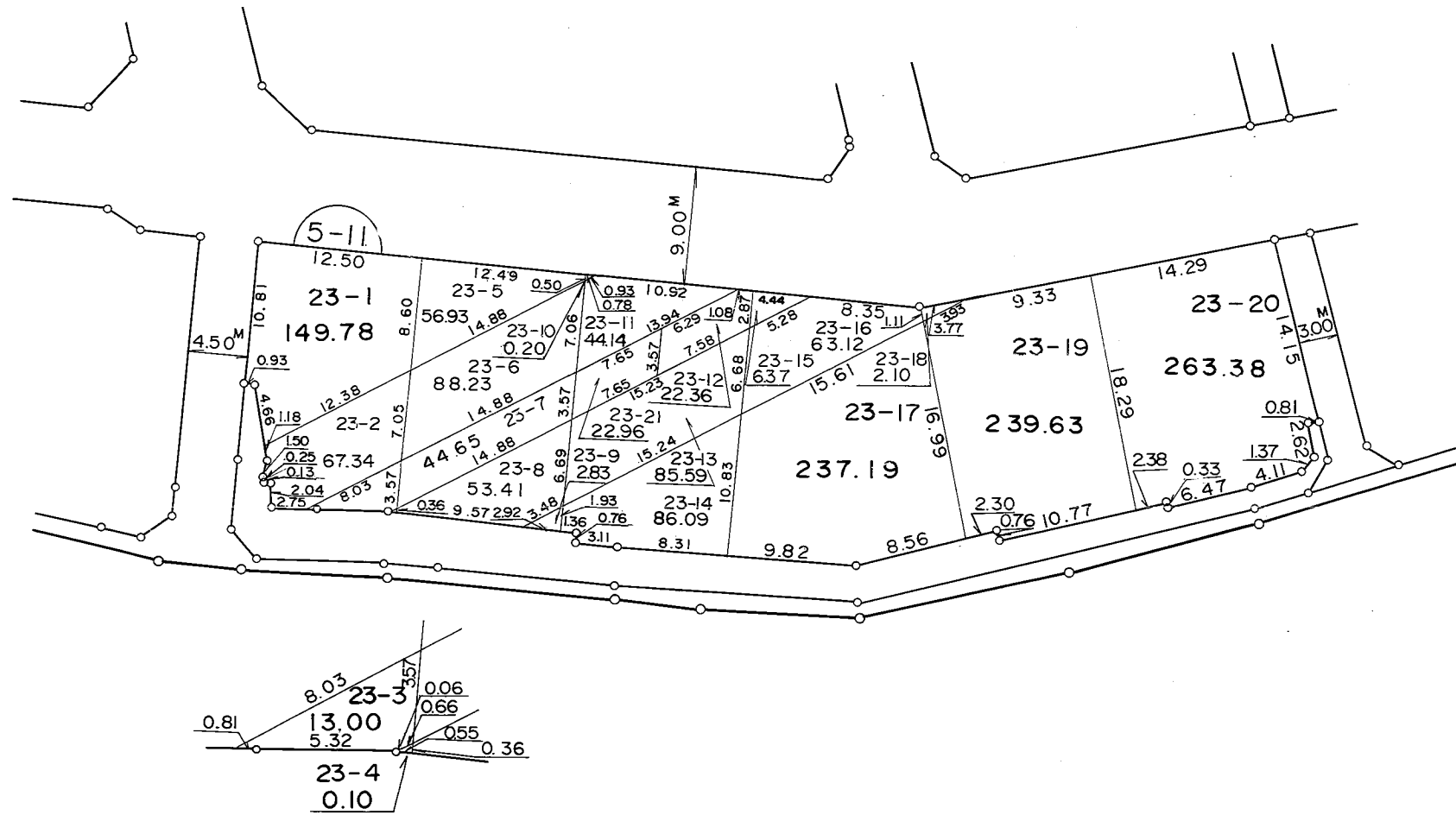
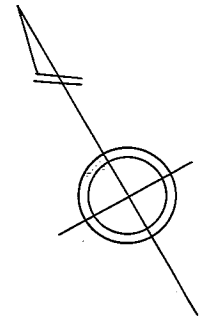


1 : 500



凡 例	
	街 区 番 号
	地 番
	辺長及び換地地積
	換 地 位 置

横浜市都筑区仲町台四丁目



1 : 500

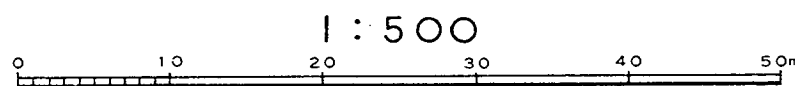
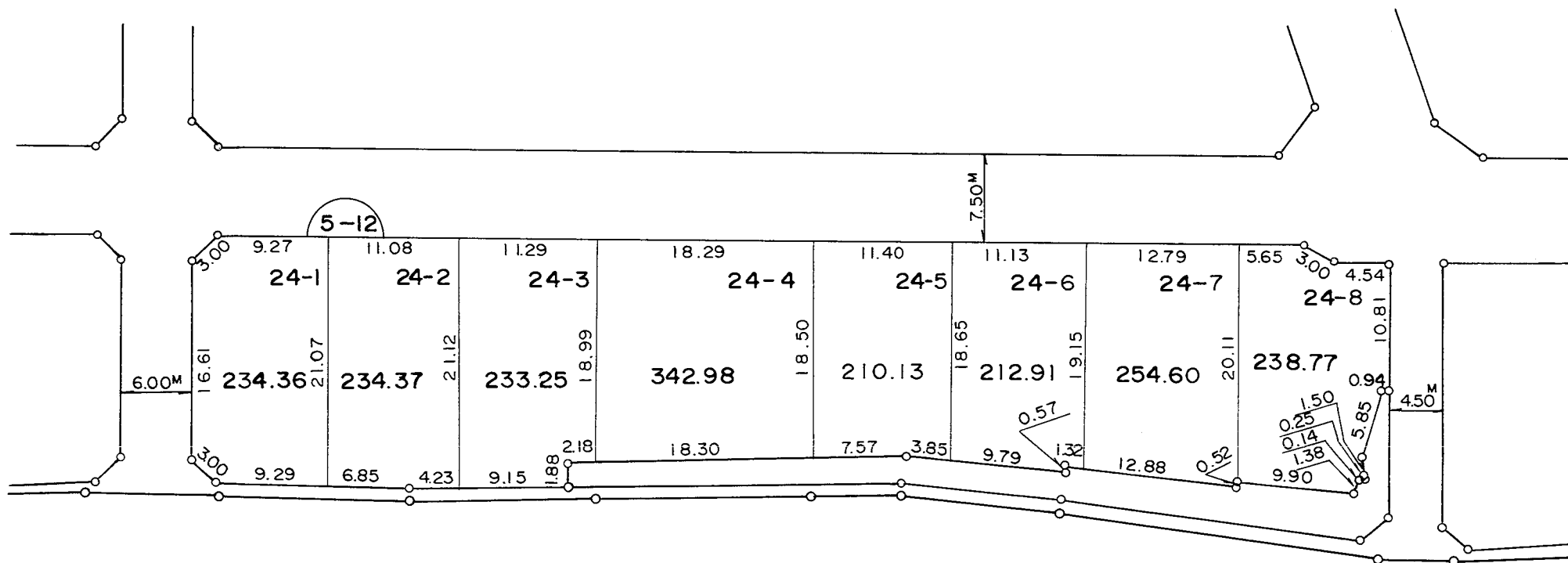
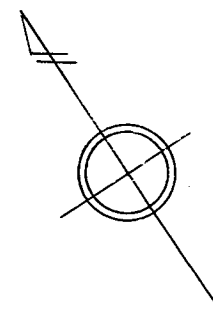


凡 例	
	街区番号
	地 番
	辺長及び換地地積
	換 地 位 置

換地 図

縮尺 五百分之一

横浜市都筑区仲町台四丁目

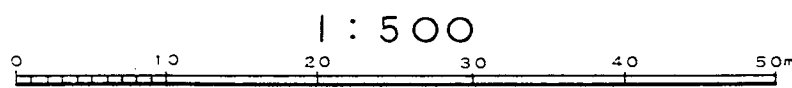
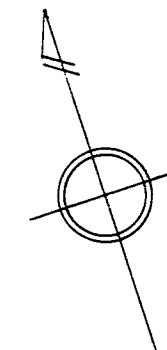
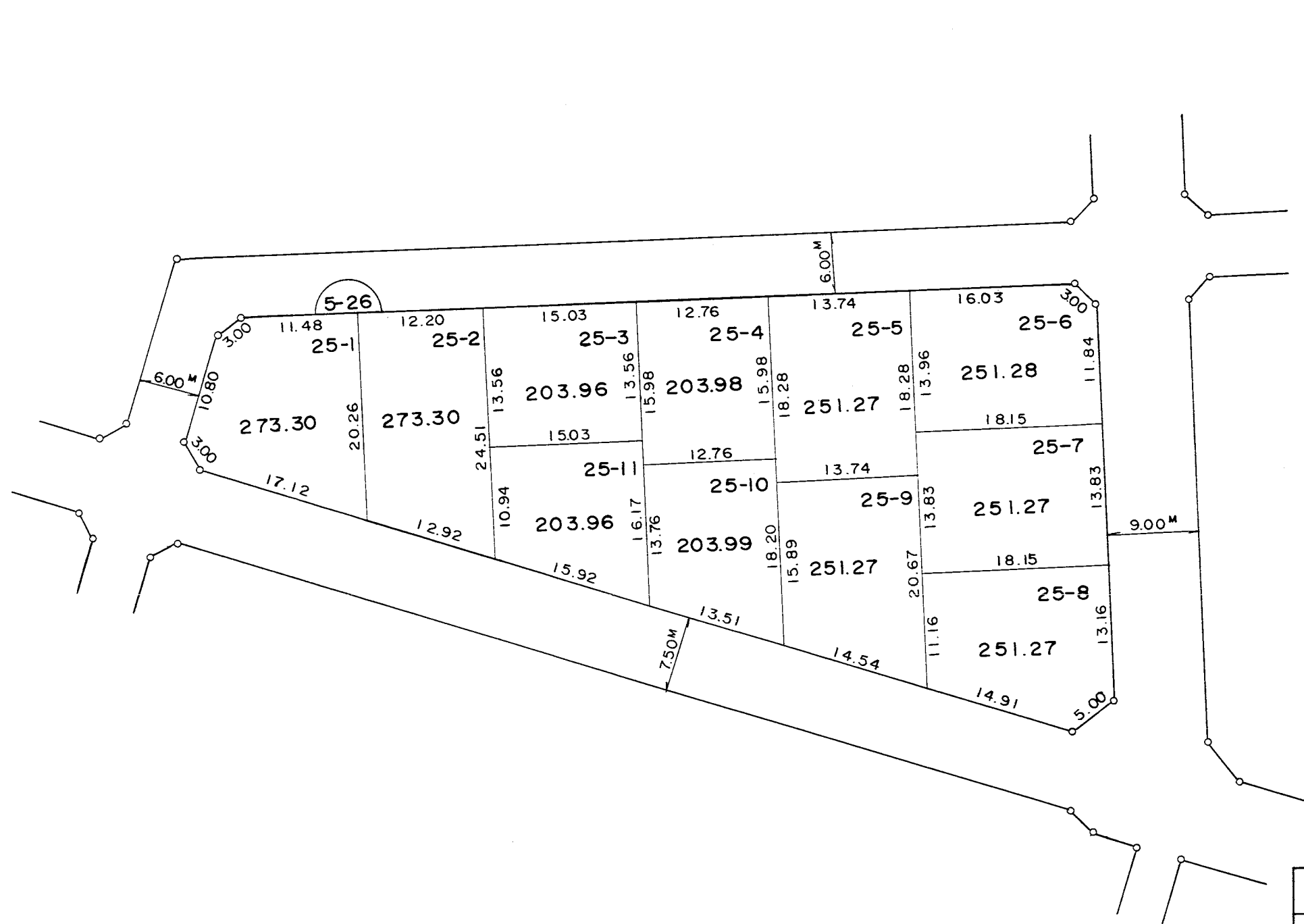


凡 例	
	街区番号
	地 番
	辺長及び換地地積
	換地位置

換 地 図

縮尺 五百分之一

横浜市都筑区仲町台四丁目

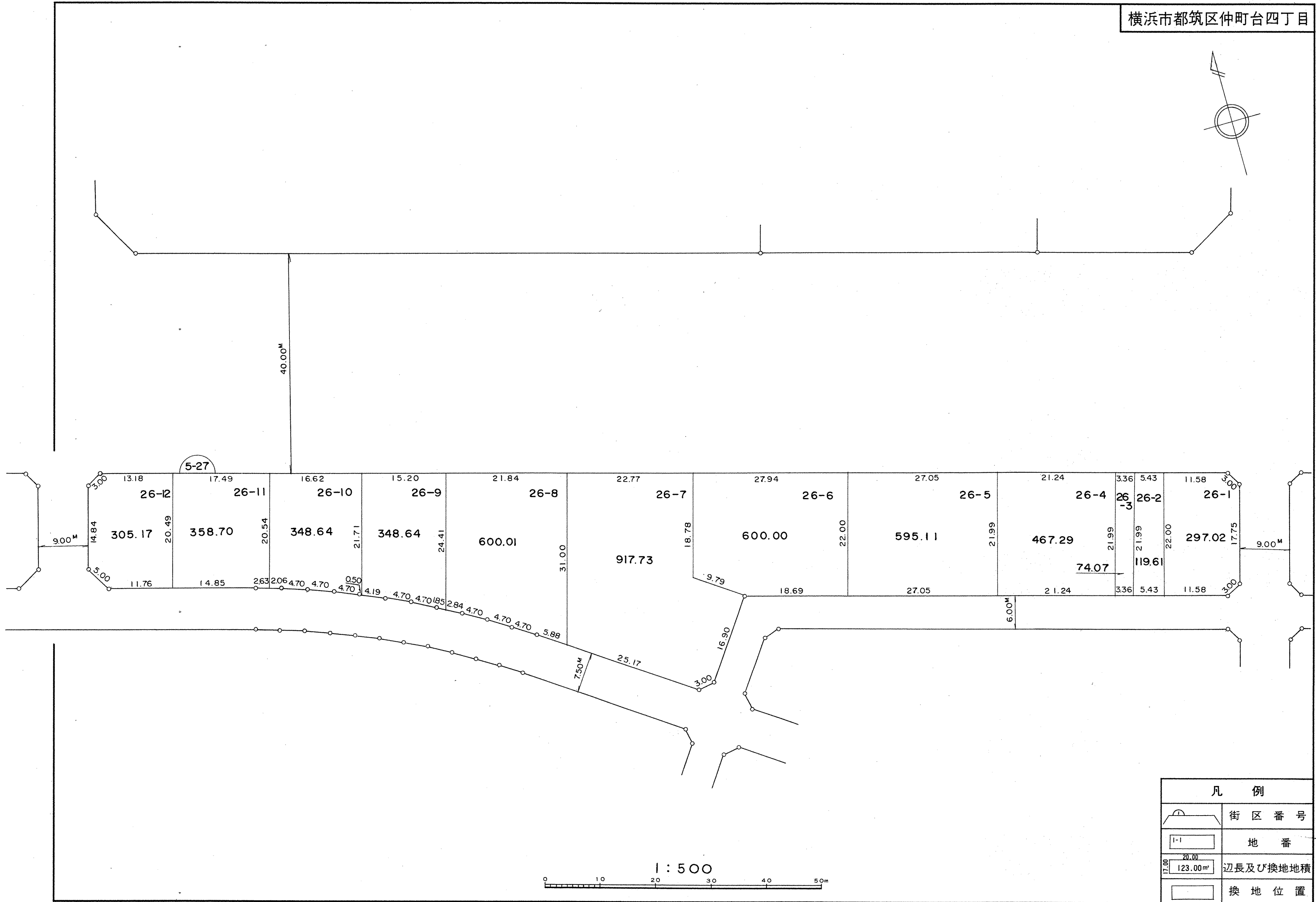
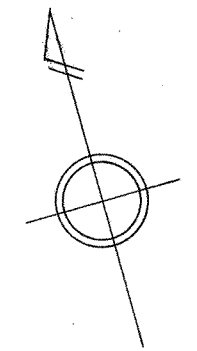


凡 例	
	街区番号
	地番
	辺長及び換地地積
	換地位置

住宅・都市整備公団

換地 図


横浜市都筑区仲町台四丁目



凡 例	
	街区番号
	地番
	辺長及び換地地積
	換地位置

住宅・都市整備公団

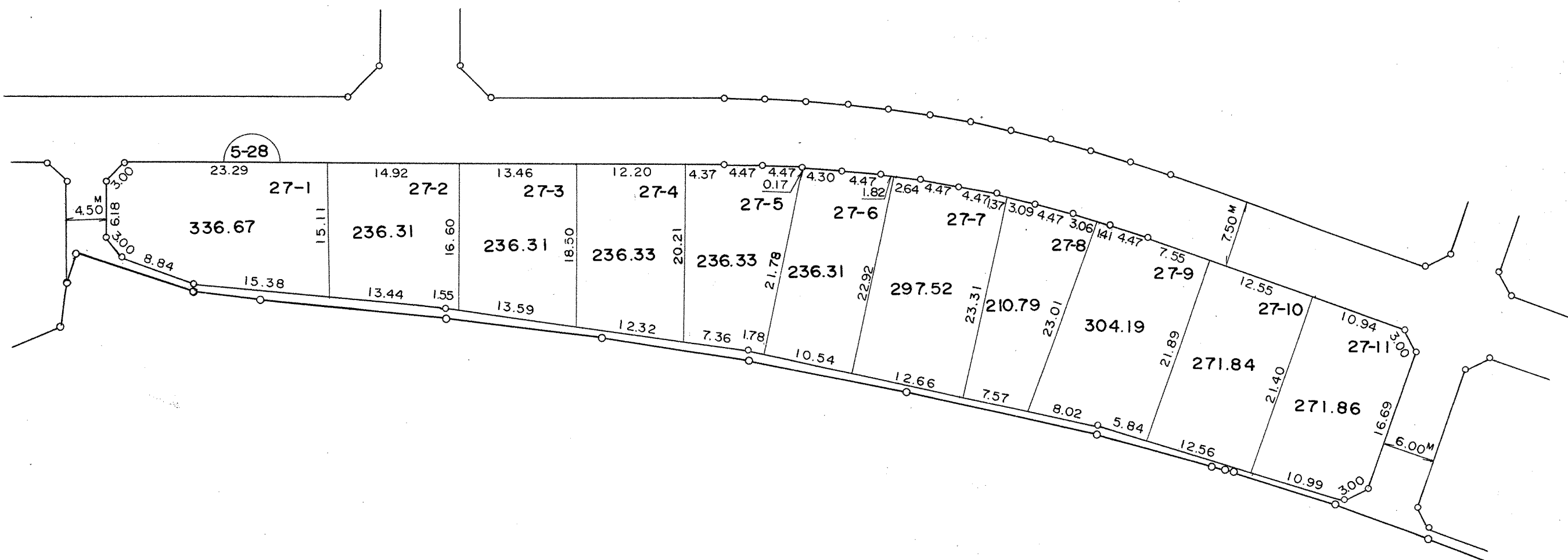
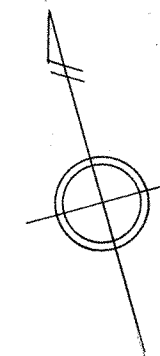
1:500



換 地 図

縮尺 五百分之一

横浜市都筑区仲町台四丁目



1 : 500



凡 例	
	街区番号
	地番
	辺長及び換地地積
	換地位置

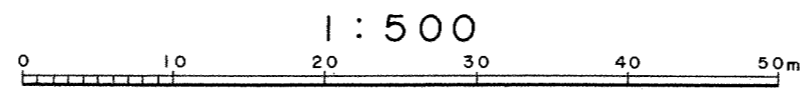
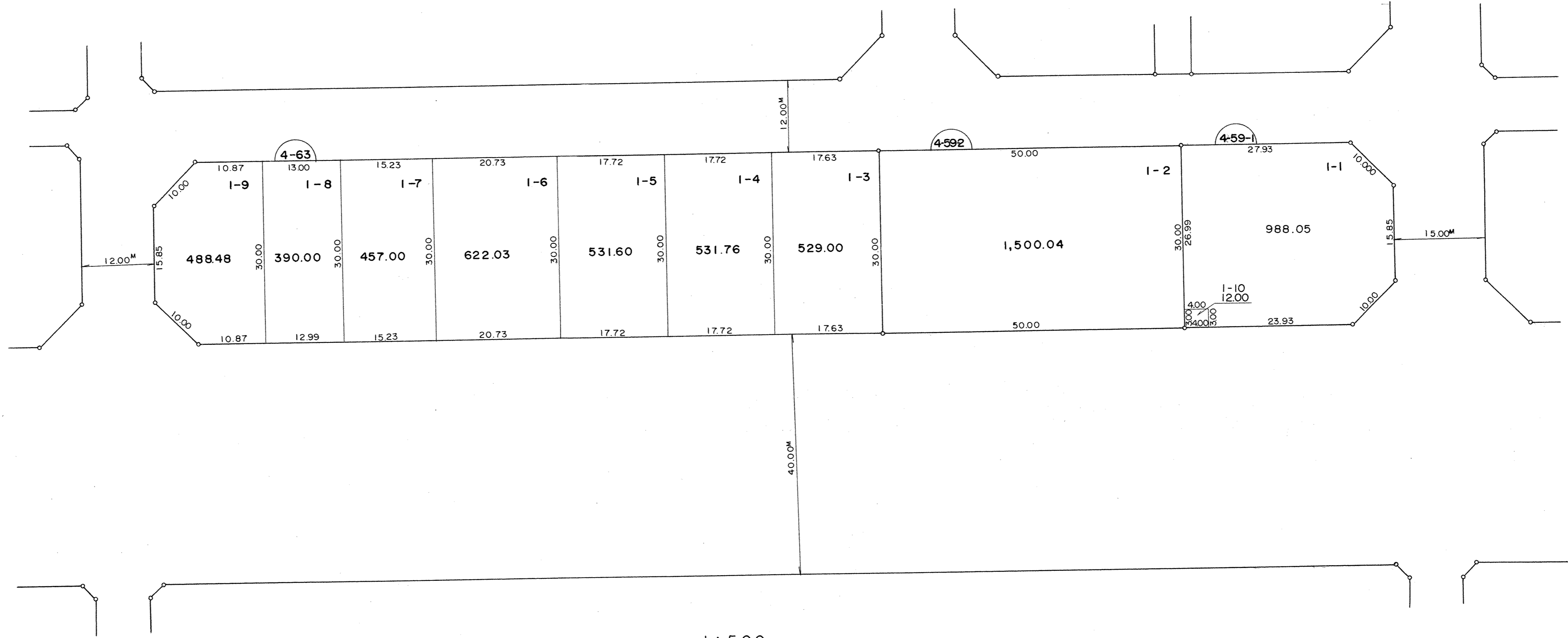
住宅・都市整備公団

横浜北部新都市第二地区
土地区画整理事業


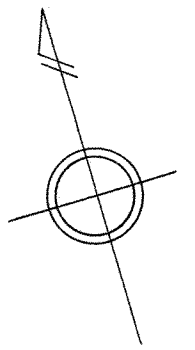
仲町台五丁目

換地図

横浜市都筑区仲町台五丁目



凡 例	
	街区番号
	地番
	辺長及び換地地積
	換地位置

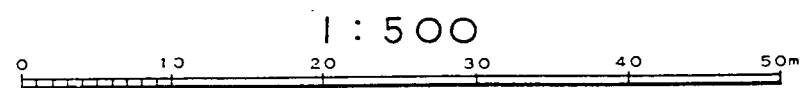
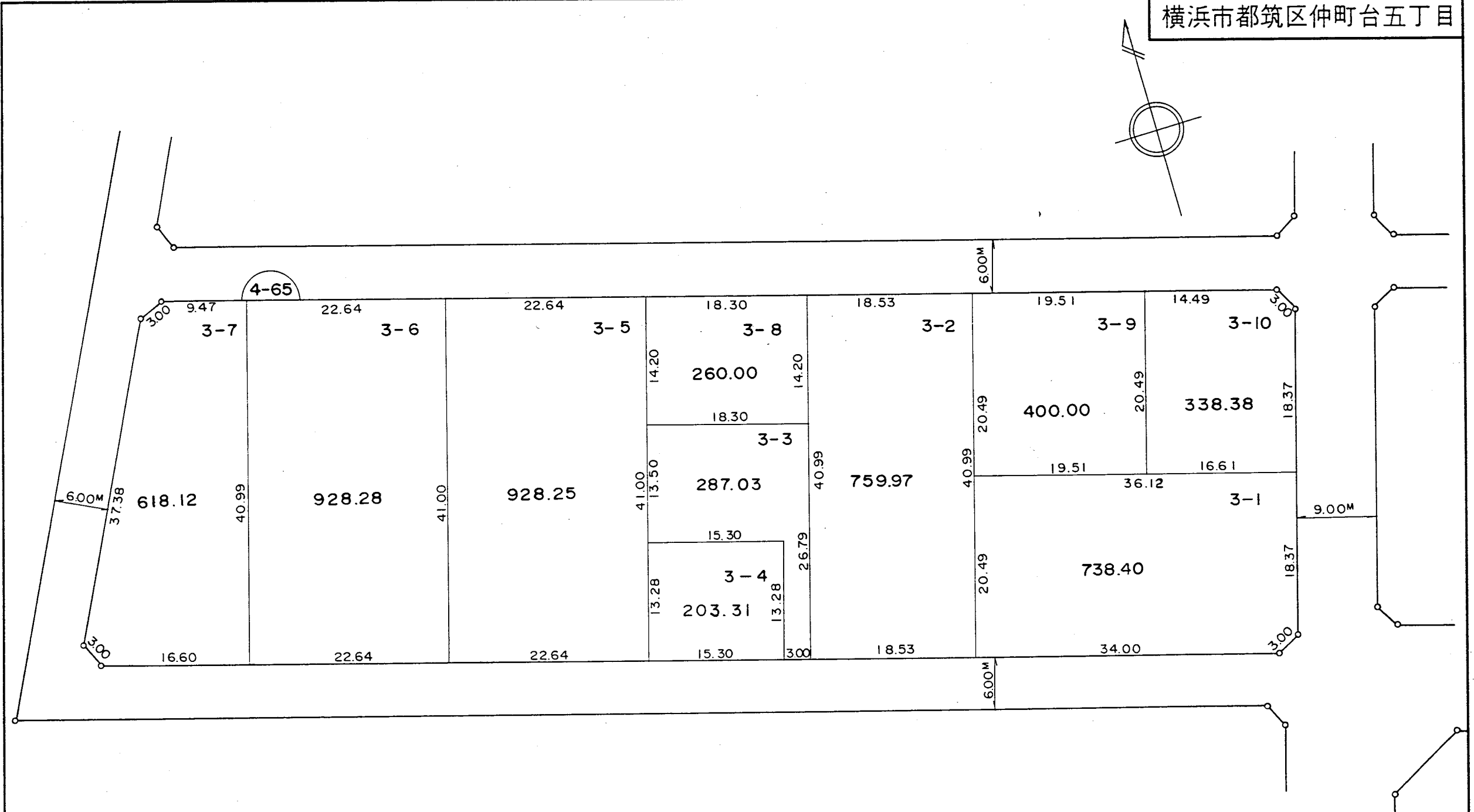
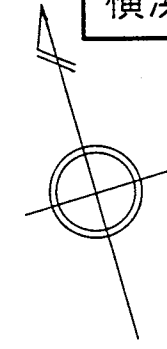


凡 例	
	街区番号
	地番
	辺長及び換地地積
	換地位置

換 地 図

縮尺 五百分之一

横浜市都筑区仲町台五丁目



1 : 500

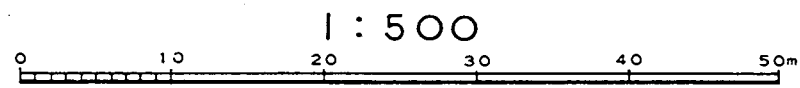
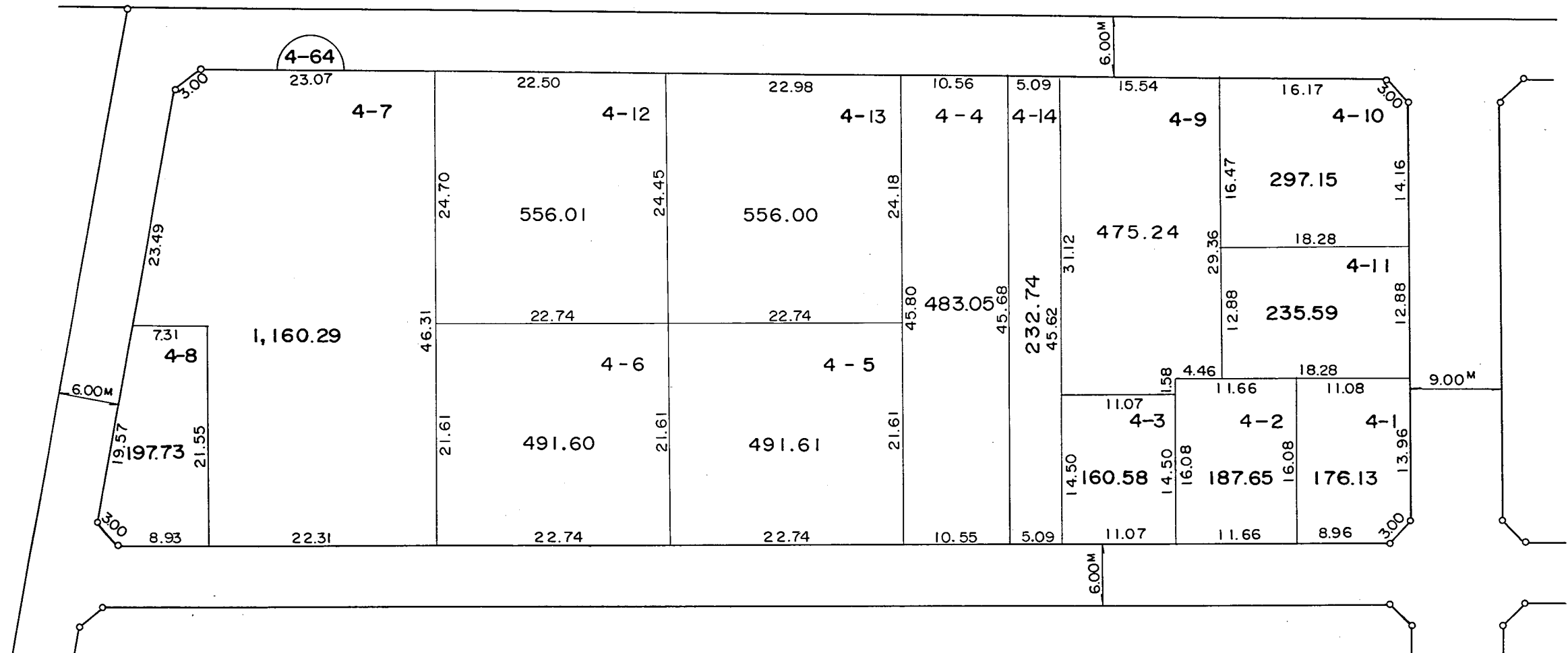
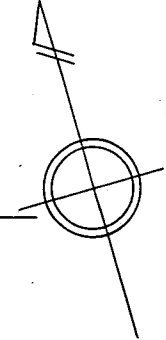
凡 例	
	街区番号
	地番
	辺長及び換地地積
	換地位置

住宅・都市整備公団

換 地 図

縮尺 五百分之一

横浜市都筑区仲町台五丁目

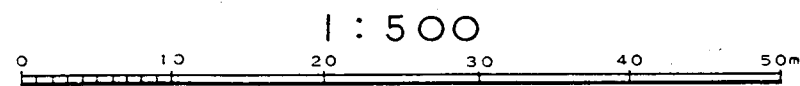
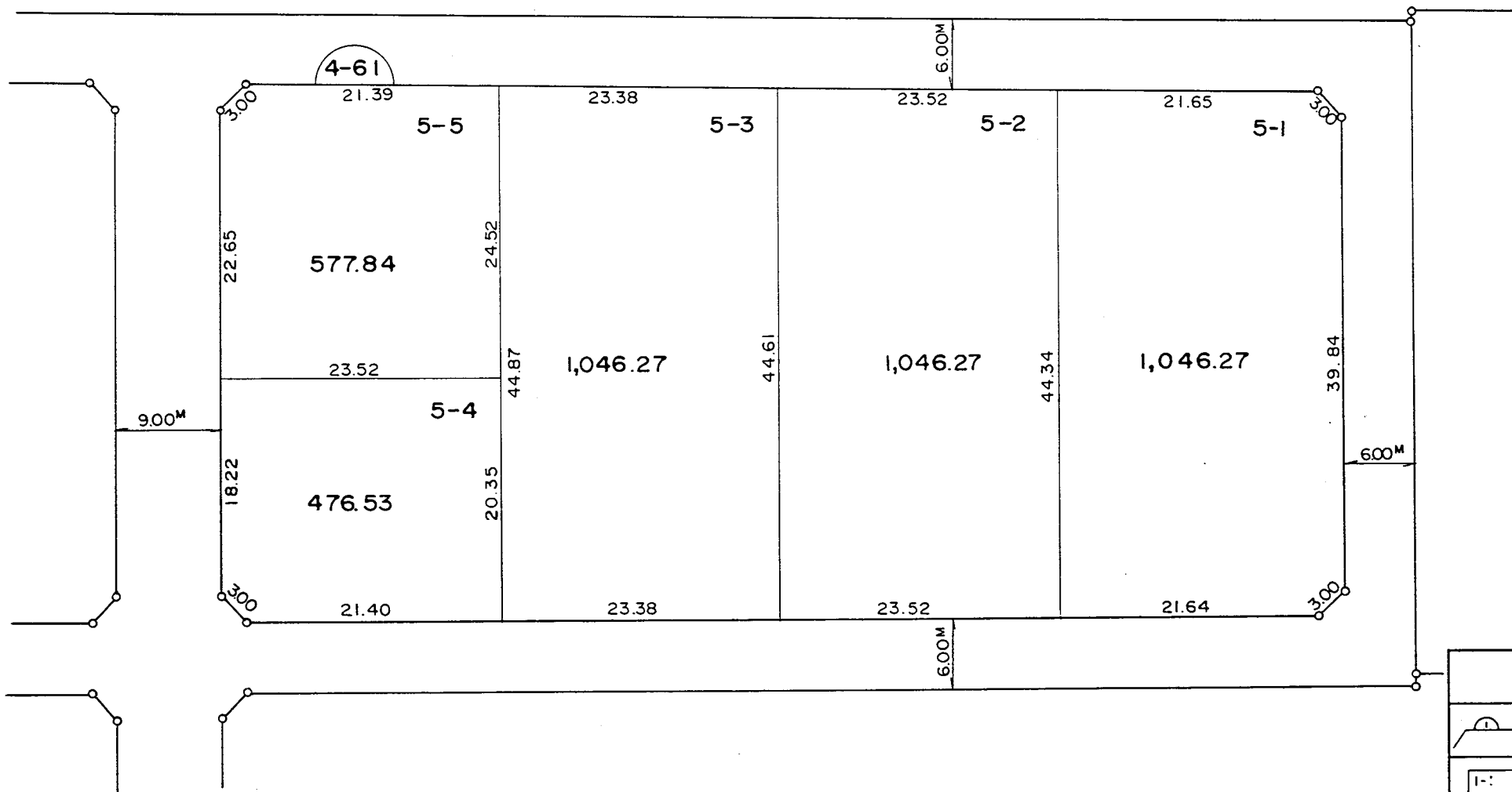
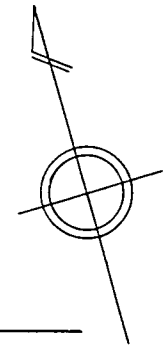


1 : 500

凡 例	
	街区番号
	地番
	辺長及び換地地積
	換地位置

住宅・都市整備公団

横浜市都筑区仲町台五丁目



1 : 500

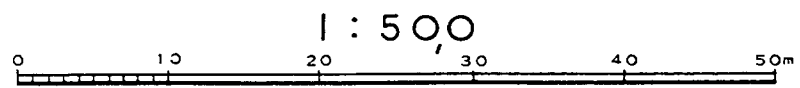
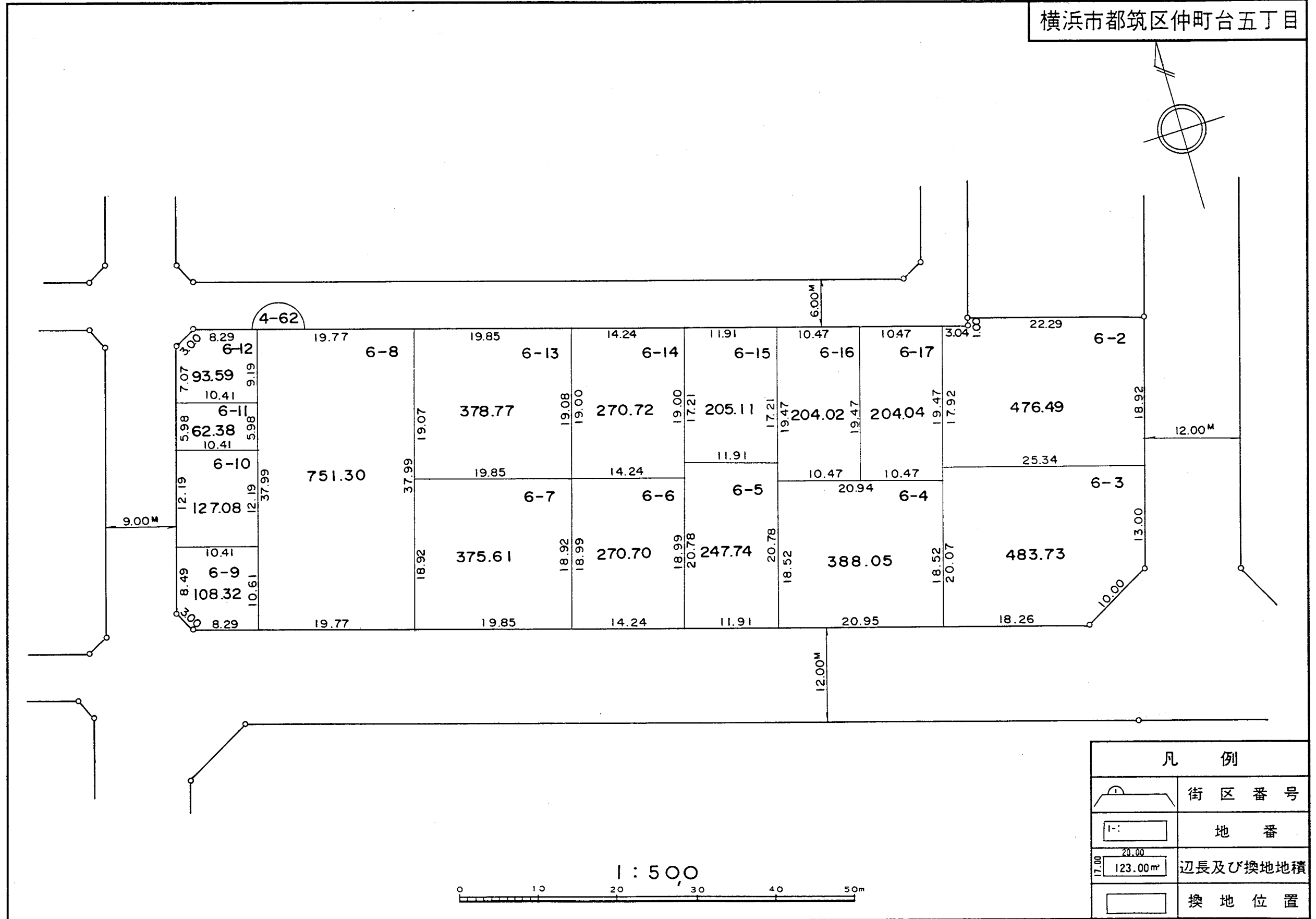
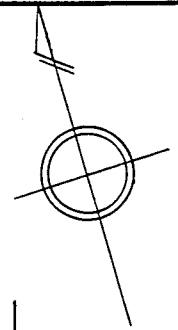
凡 例	
	街区番号
	地番
	辺長及び換地地積
	換地位置

住宅・都市整備公団

換地 図

縮尺 五百分之一

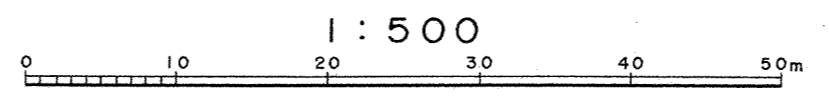
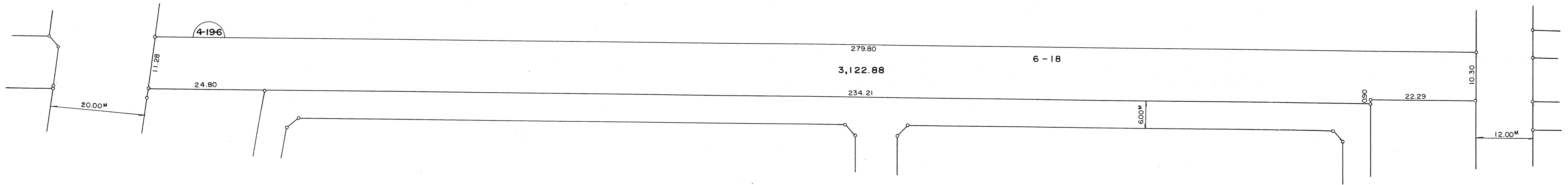
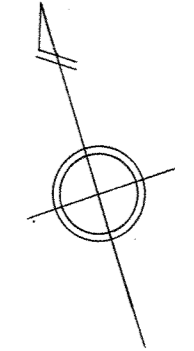
横浜市都筑区仲町台五丁目



1 : 500

凡 例	
	街区番号
	地番
	辺長及び換地地積
	換地位置

住宅・都市整備公団



凡 例	
	街 区 番 号
	地 番
	辺長及び換地地積
	換 地 位 置

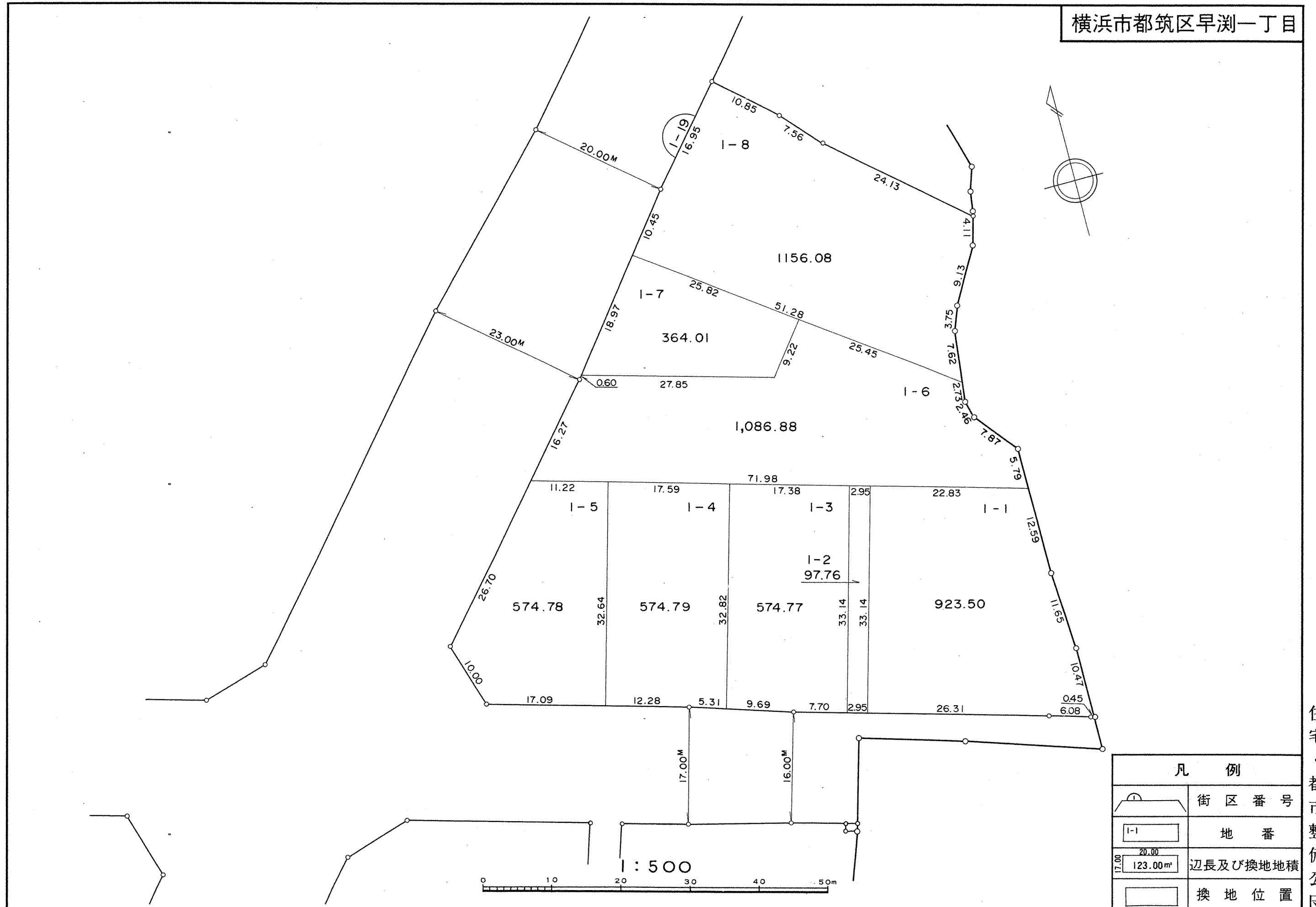
横浜北部新都市第二地区 土地区画整理事業

早渕一丁目

換地 図

縮尺 五百分之一

横浜市都筑区早渕一丁目



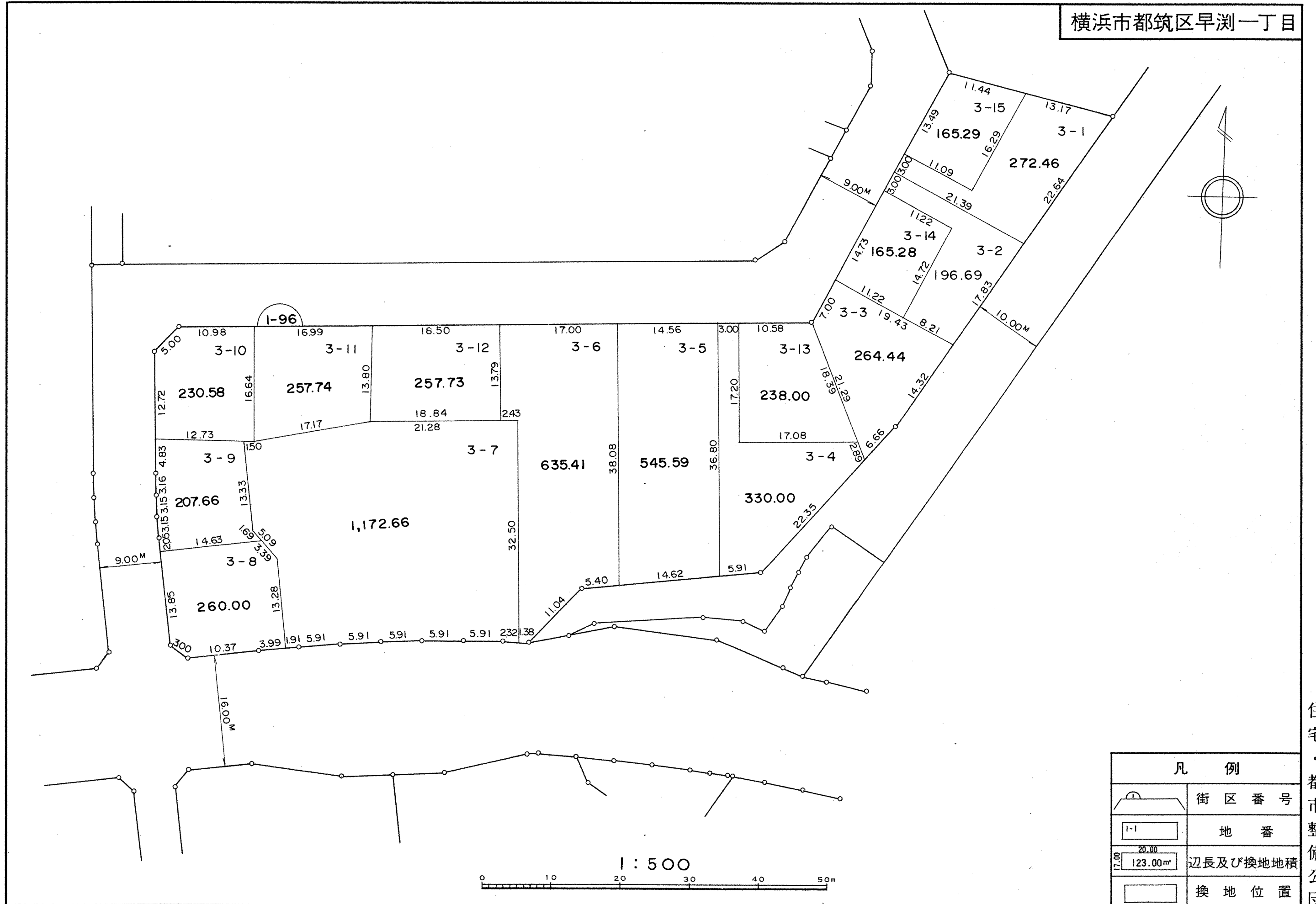
凡 例	
	街区番号
	地番
	辺長及び換地地積
	換地位置

住宅・都市整備公団

換 地 図

縮尺 五百分之一

横浜市都筑区早渕一丁目



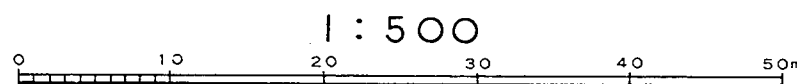
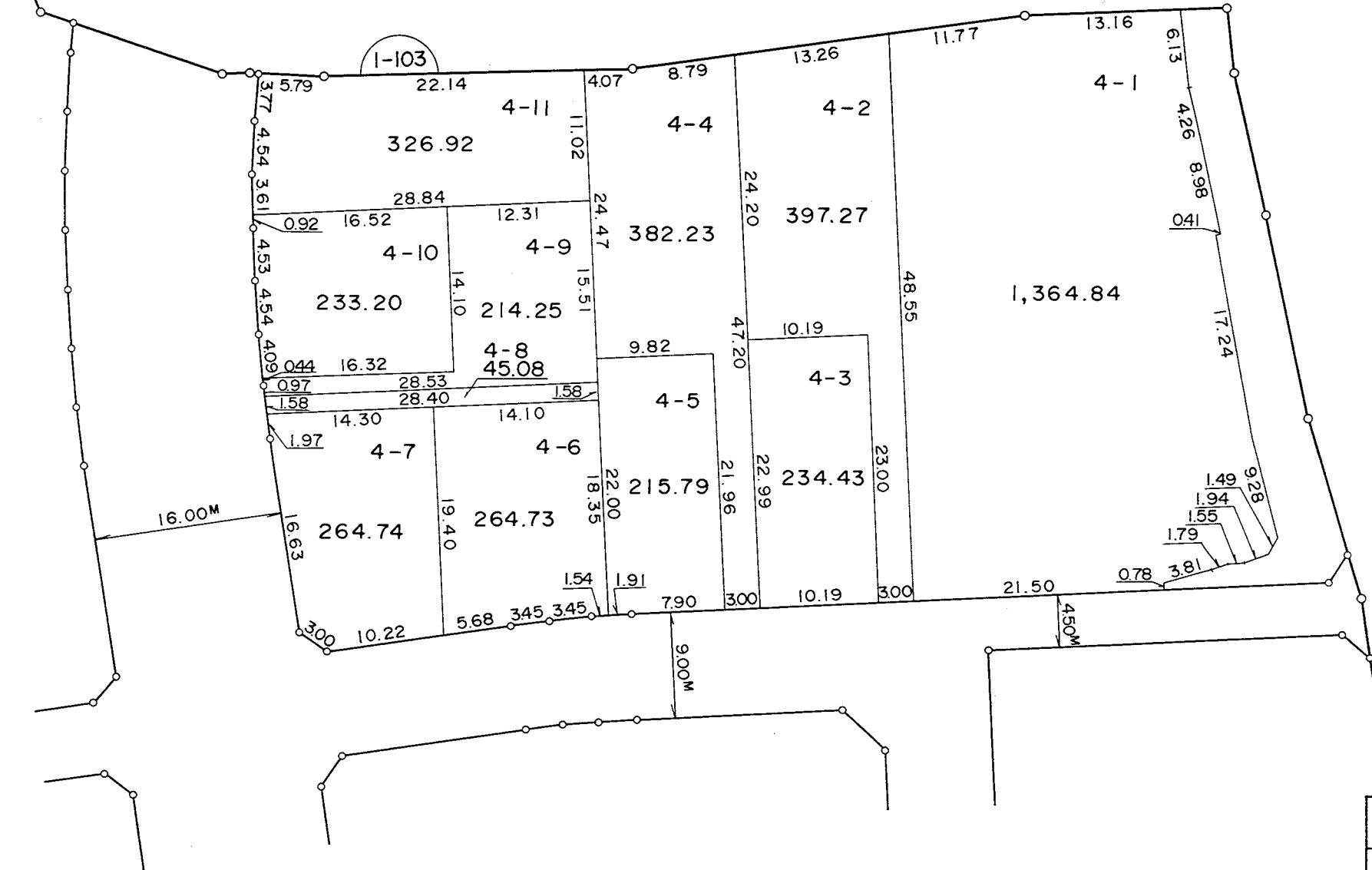
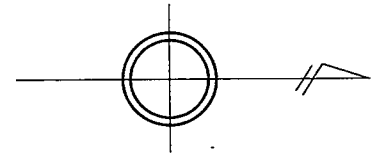
凡 例	
	街区番号
	地番
	辺長及び換地地積
	換地位置

住宅・都市整備公団

換 地 図

縮尺 五百分之一

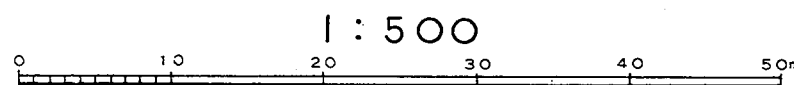
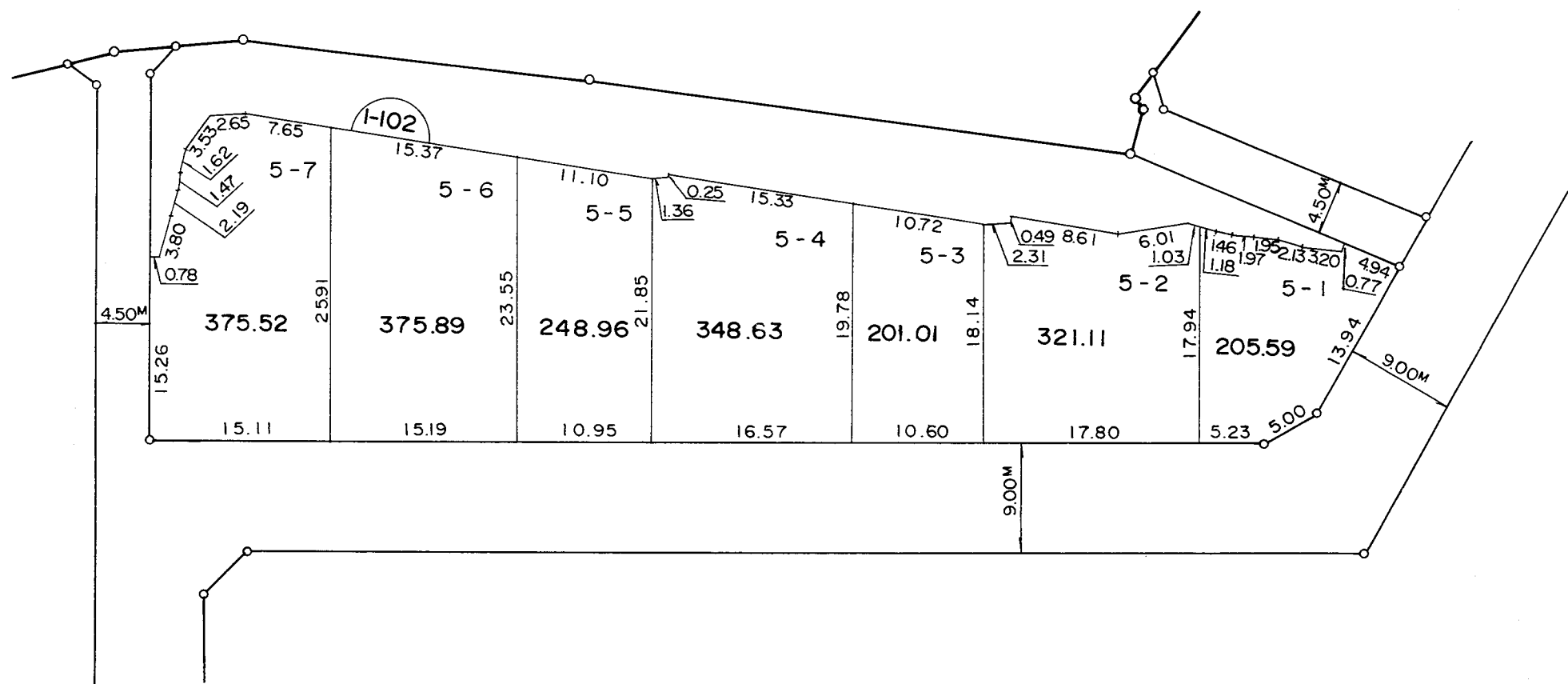
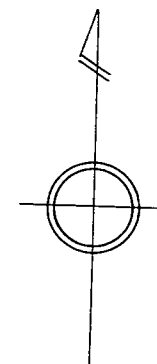
横浜市都筑区早渕一丁目



凡 例	
	街区番号
	地 番
	辺長及び換地地積
	換 地 位 置

住宅・都市整備公団

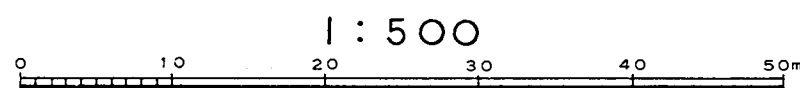
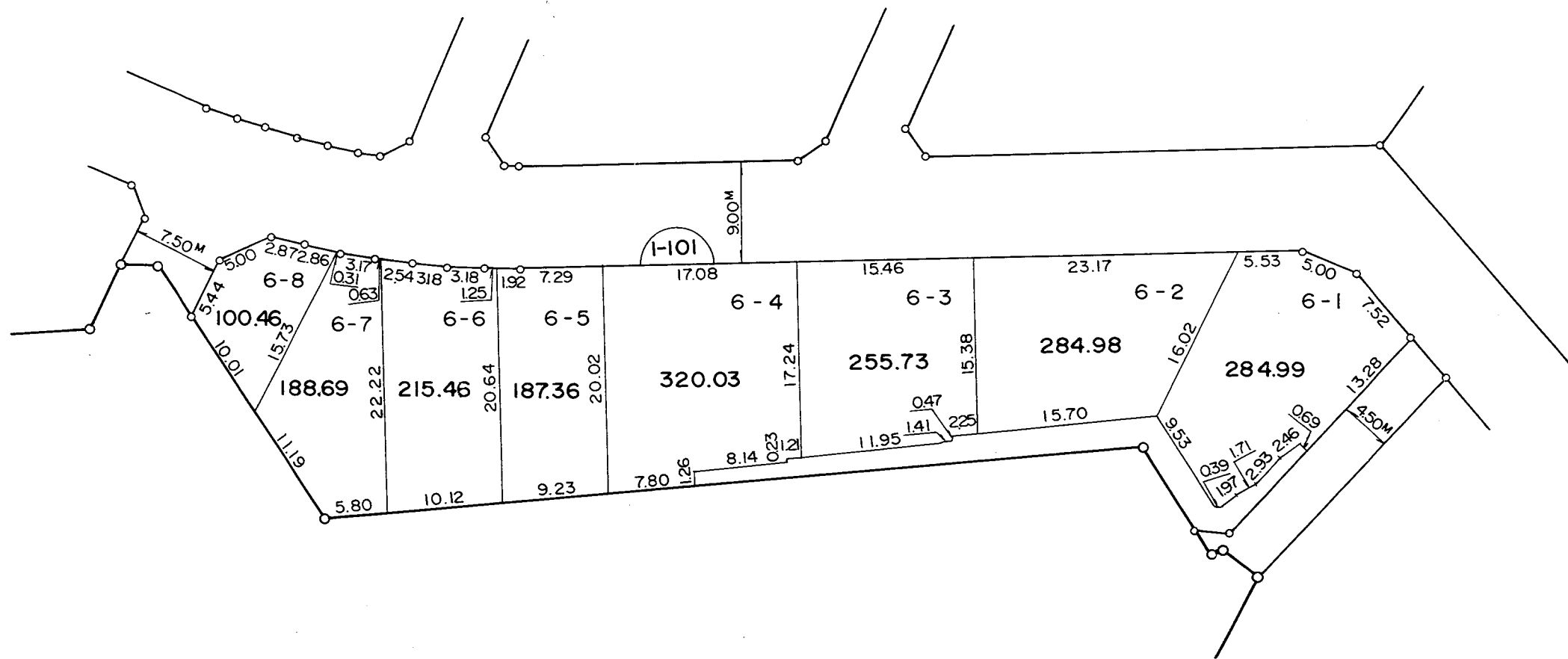
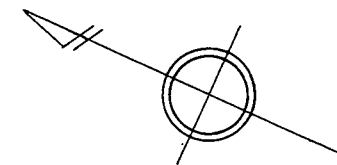
横浜市都筑区早渕一丁目



凡 例	
	街区番号
	地番
	辺長及び換地地積
	換地位置

換地 図

横浜市都筑区早渕一丁目

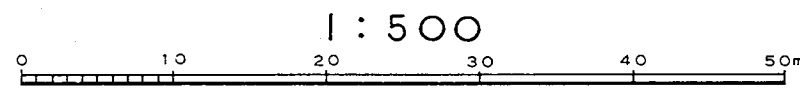
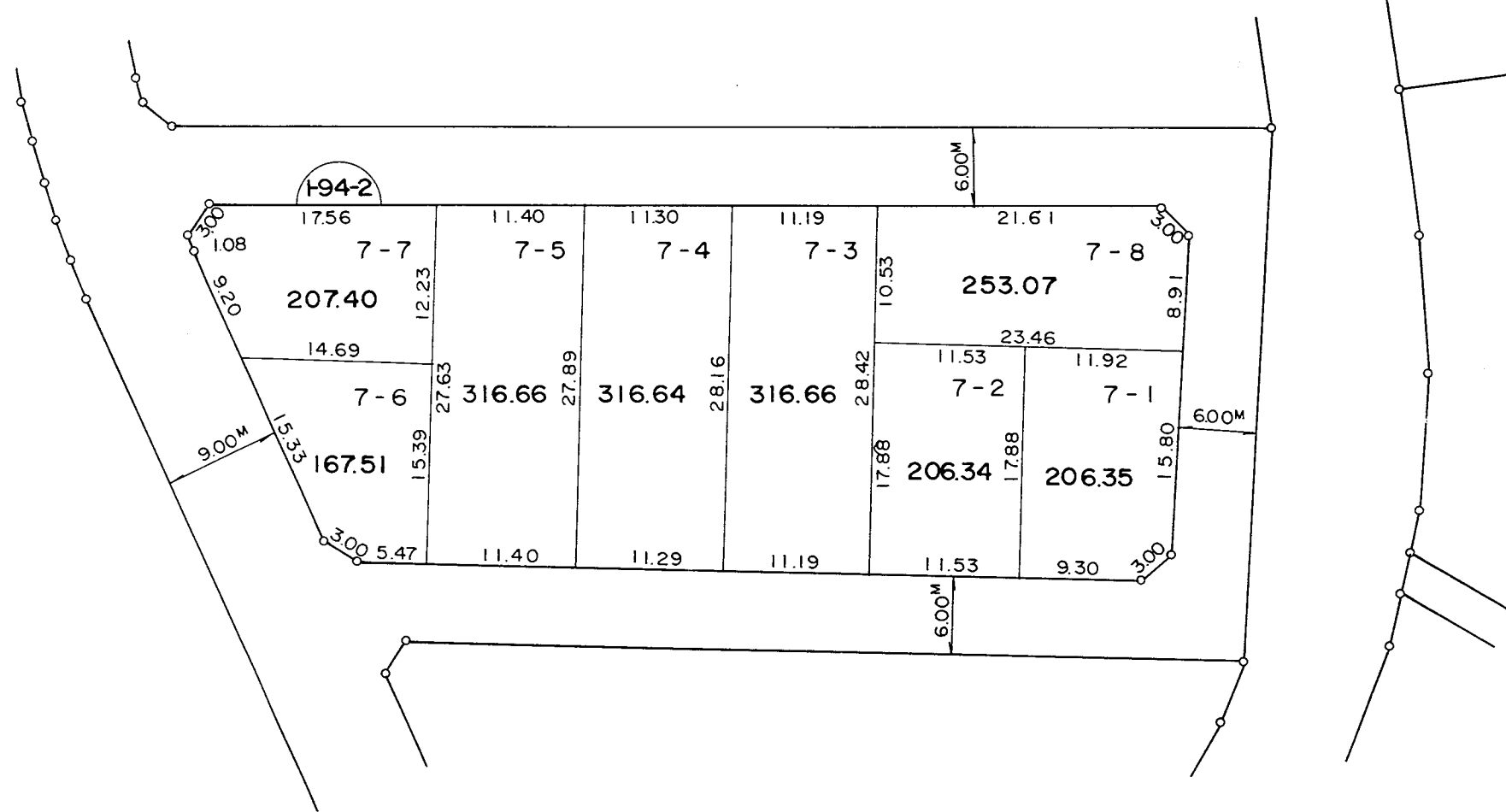
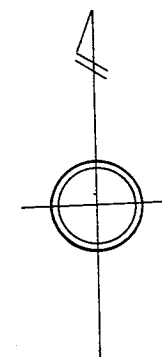


凡 例	
	街区番号
	地 番
	辺長及び換地地積
	換地位置

住宅・都市整備公団

換 地 図

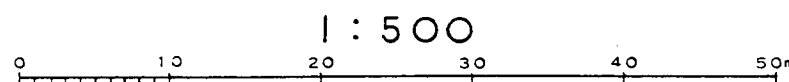
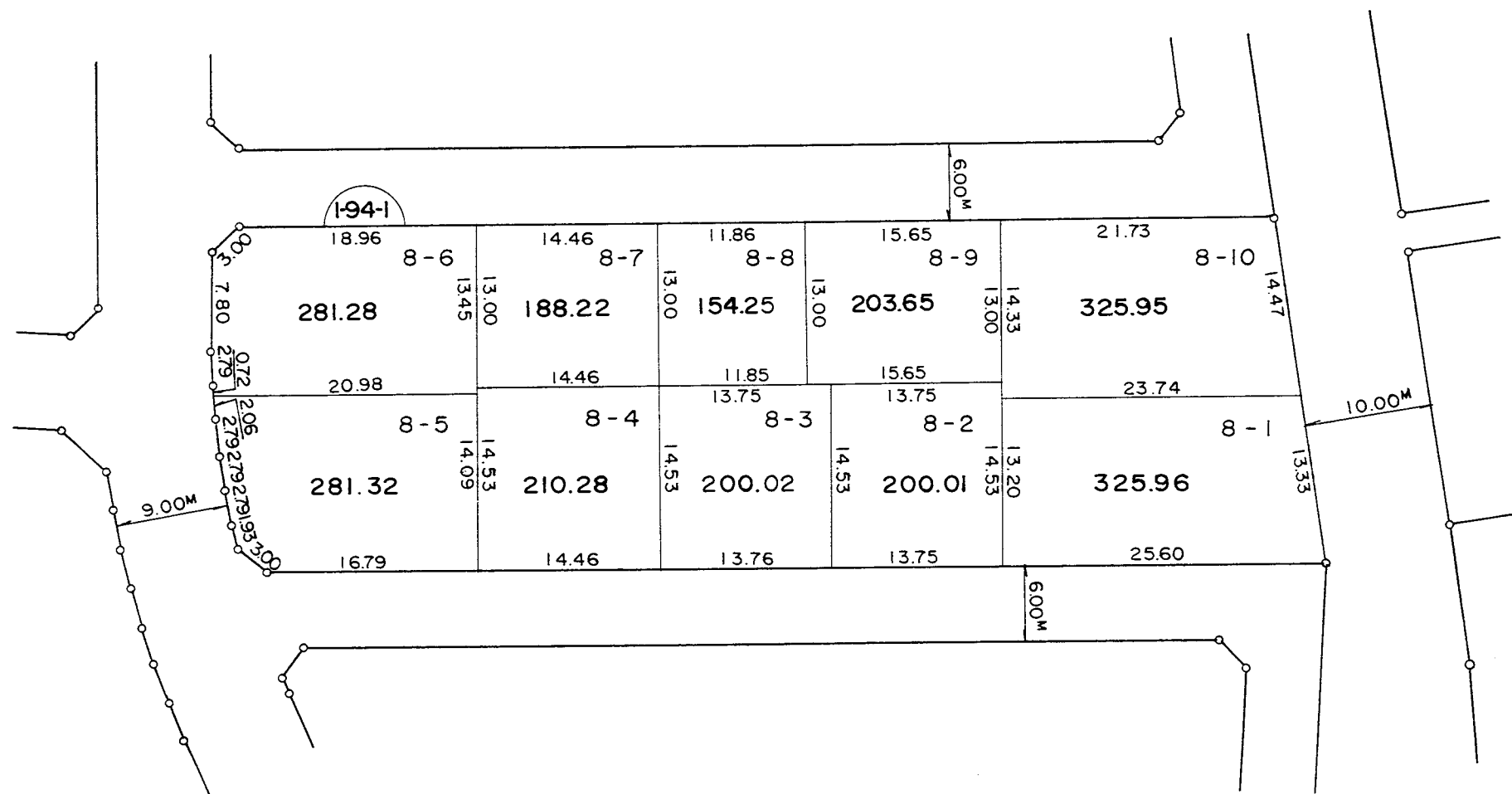
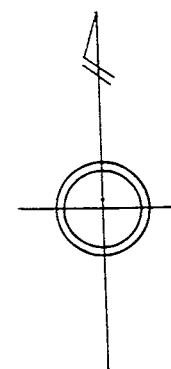
横浜市都筑区早渕一丁目



凡 例	
	街区番号
	地番
	辺長及び換地地積
	換地位置

住宅・都市整備公団

横浜市都筑区早渕一丁目



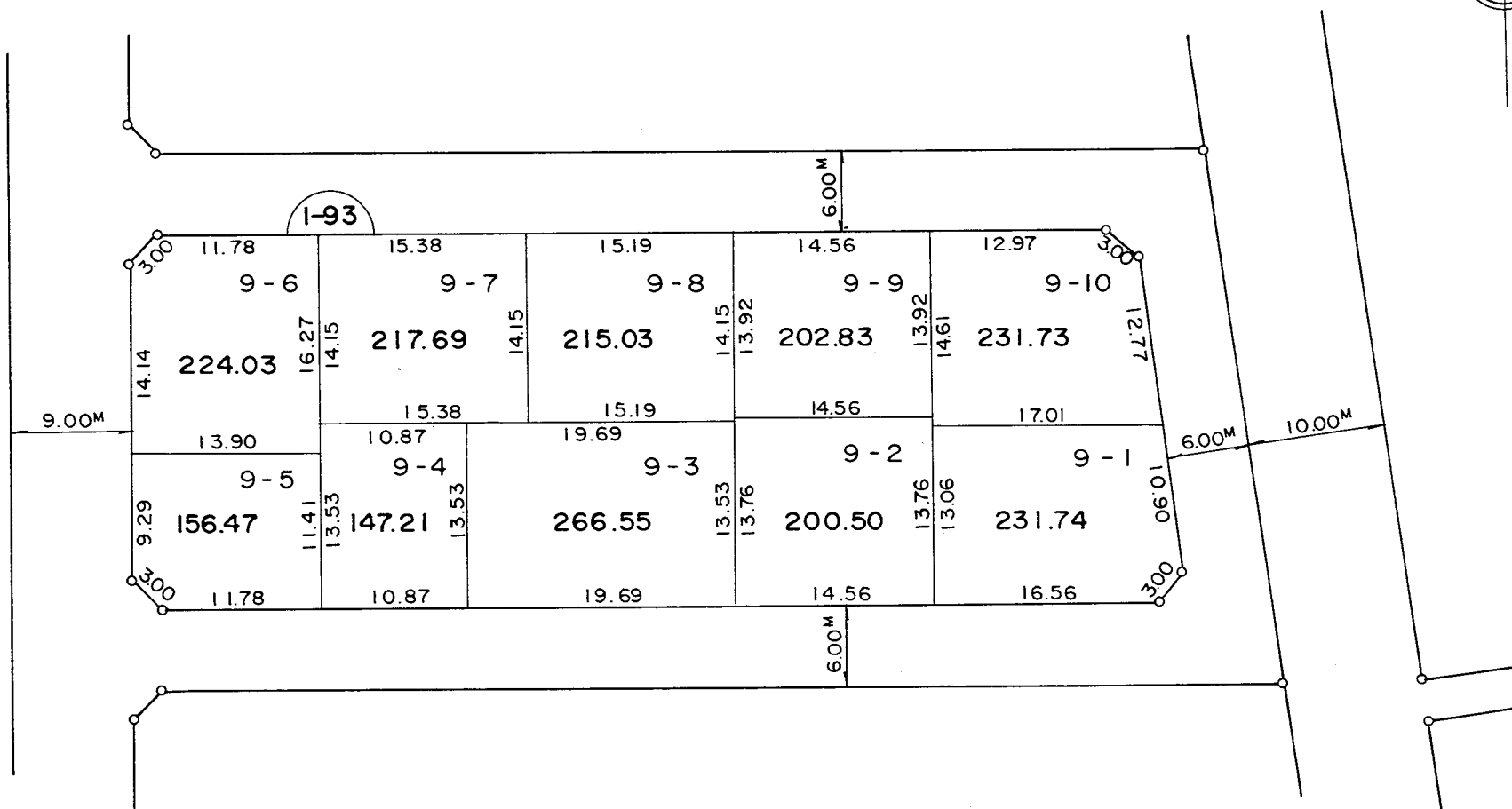
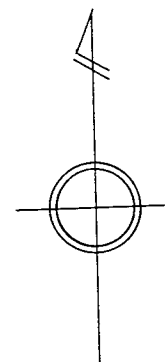
1 : 500

凡 例	
	街区番号
	地番
	辺長及び換地地積
	換地位置

換 地 図

縮尺 五百分之一

横浜市都筑区早渕一丁目



1 : 500

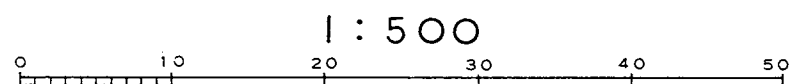
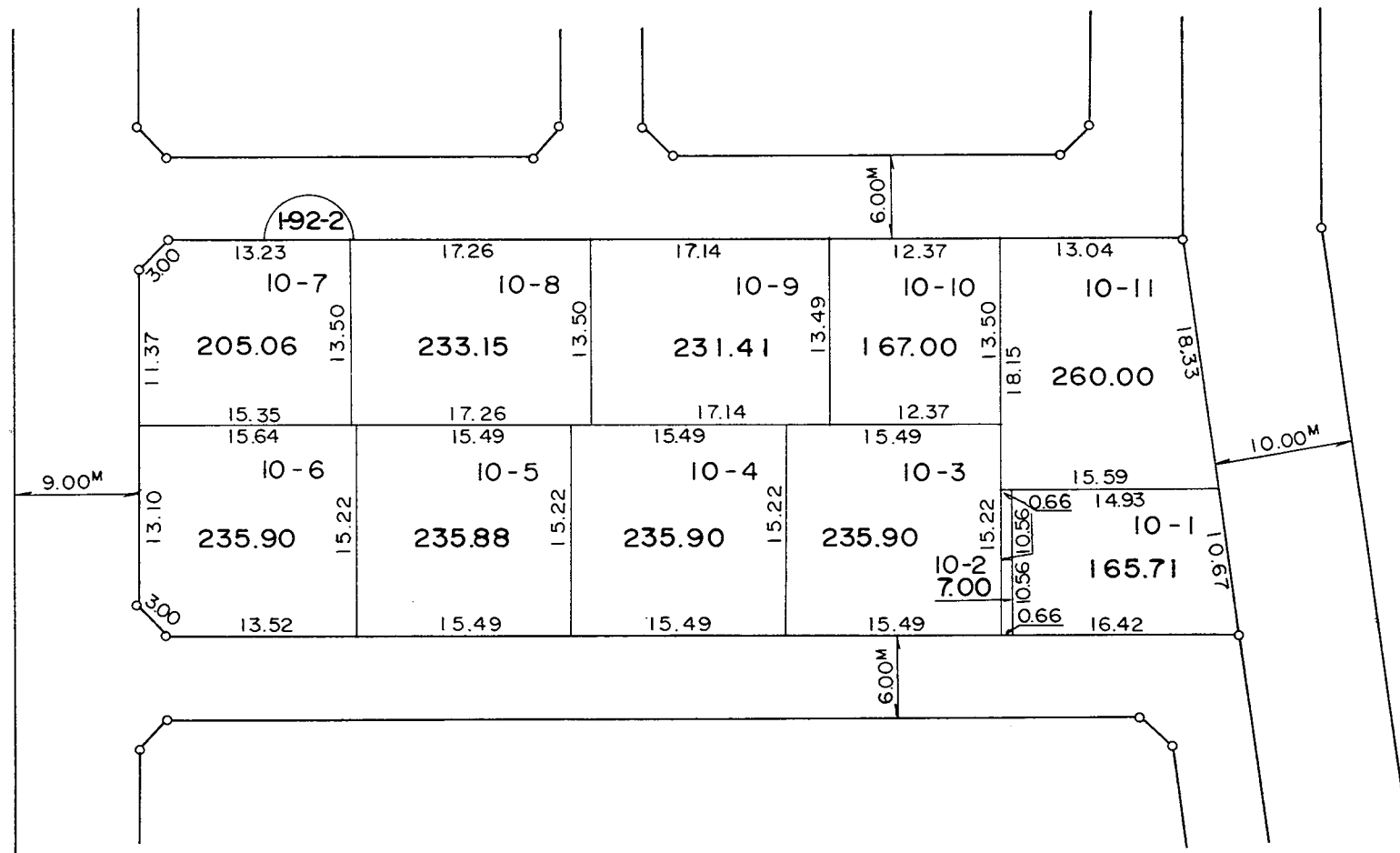
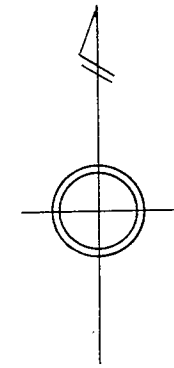


凡 例	
	街区番号
	地 番
	辺長及び換地地積
	換 地 位 置

換 地 図

縮尺 五百分之一

横浜市都筑区早渕一丁目




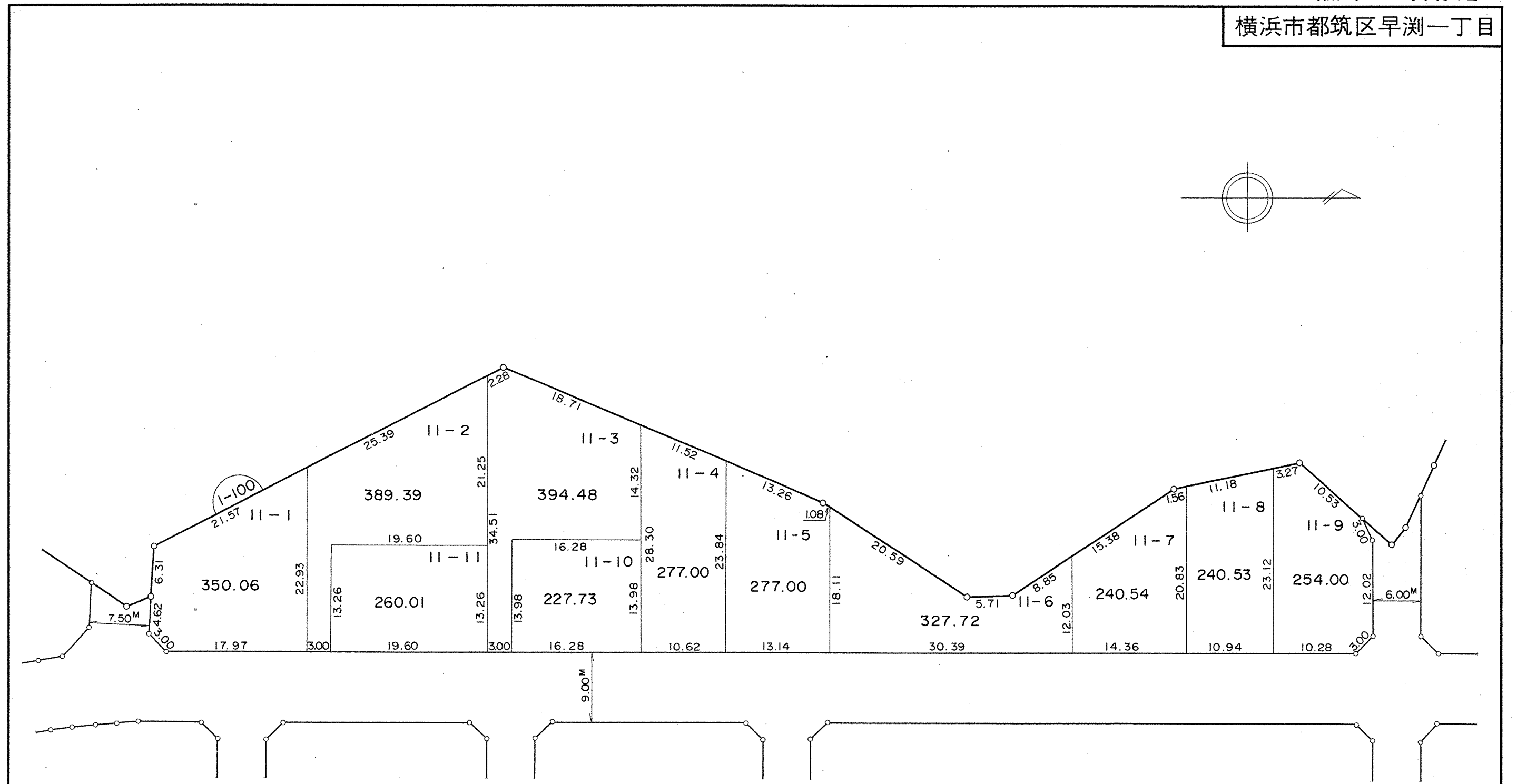
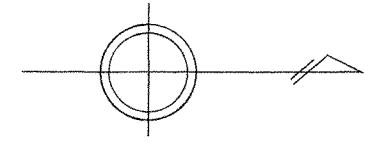
凡 例	
	街区番号
	地 番
	辺長及び換地地積
	換 地 位 置

住宅・都市整備公団

換 地 図

縮尺 五百分之一

横浜市都筑区早渕一丁目

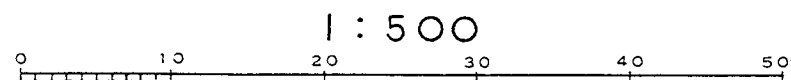
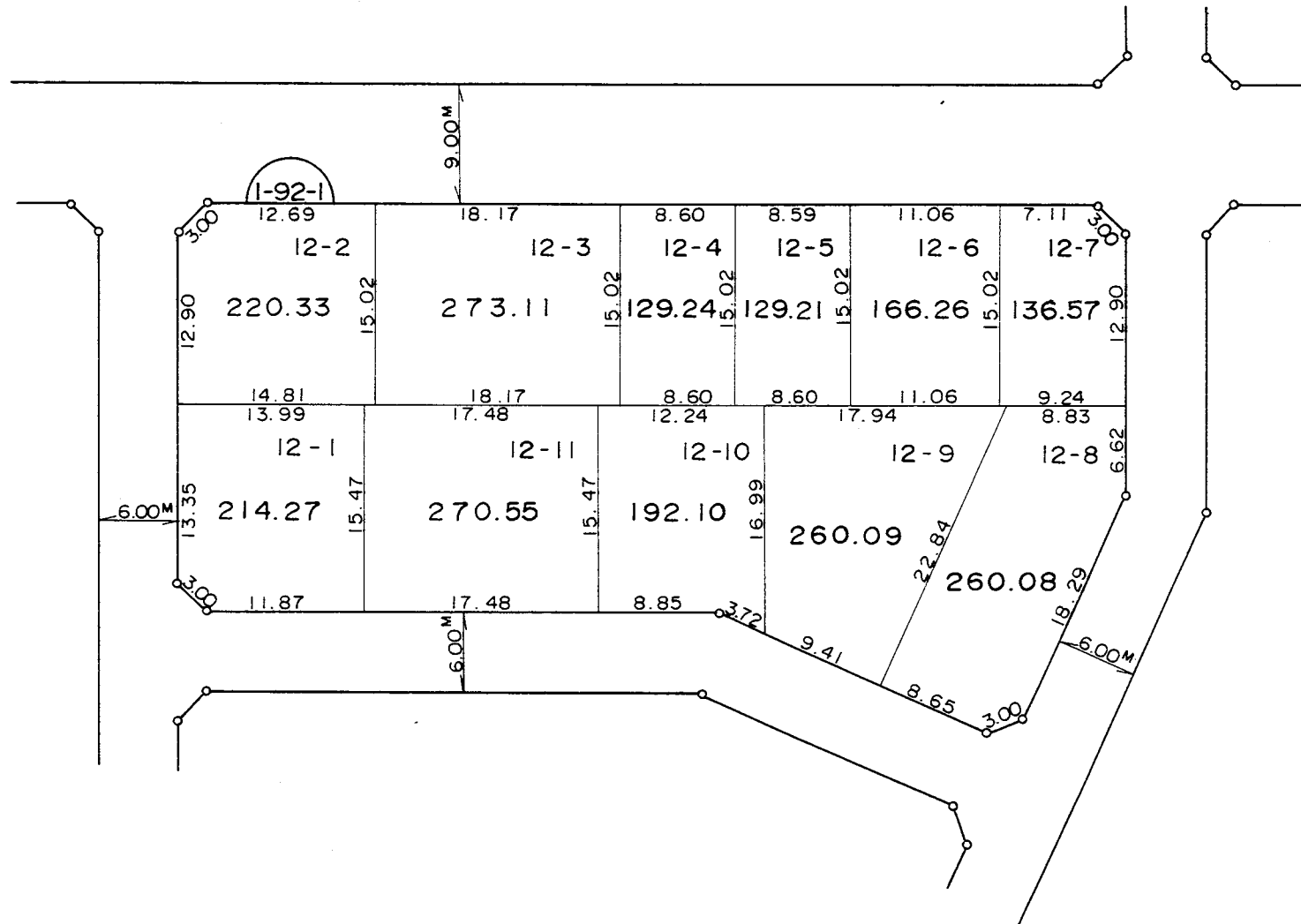
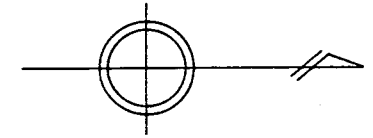


凡 例	
	街区番号
	地番
	辺長及び換地地積
	換地位置

住宅・都市整備公団

換地図

横浜市都筑区早渕一丁目

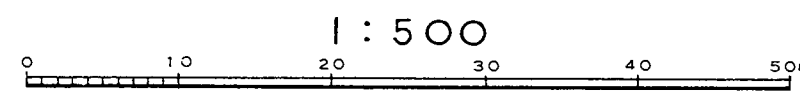
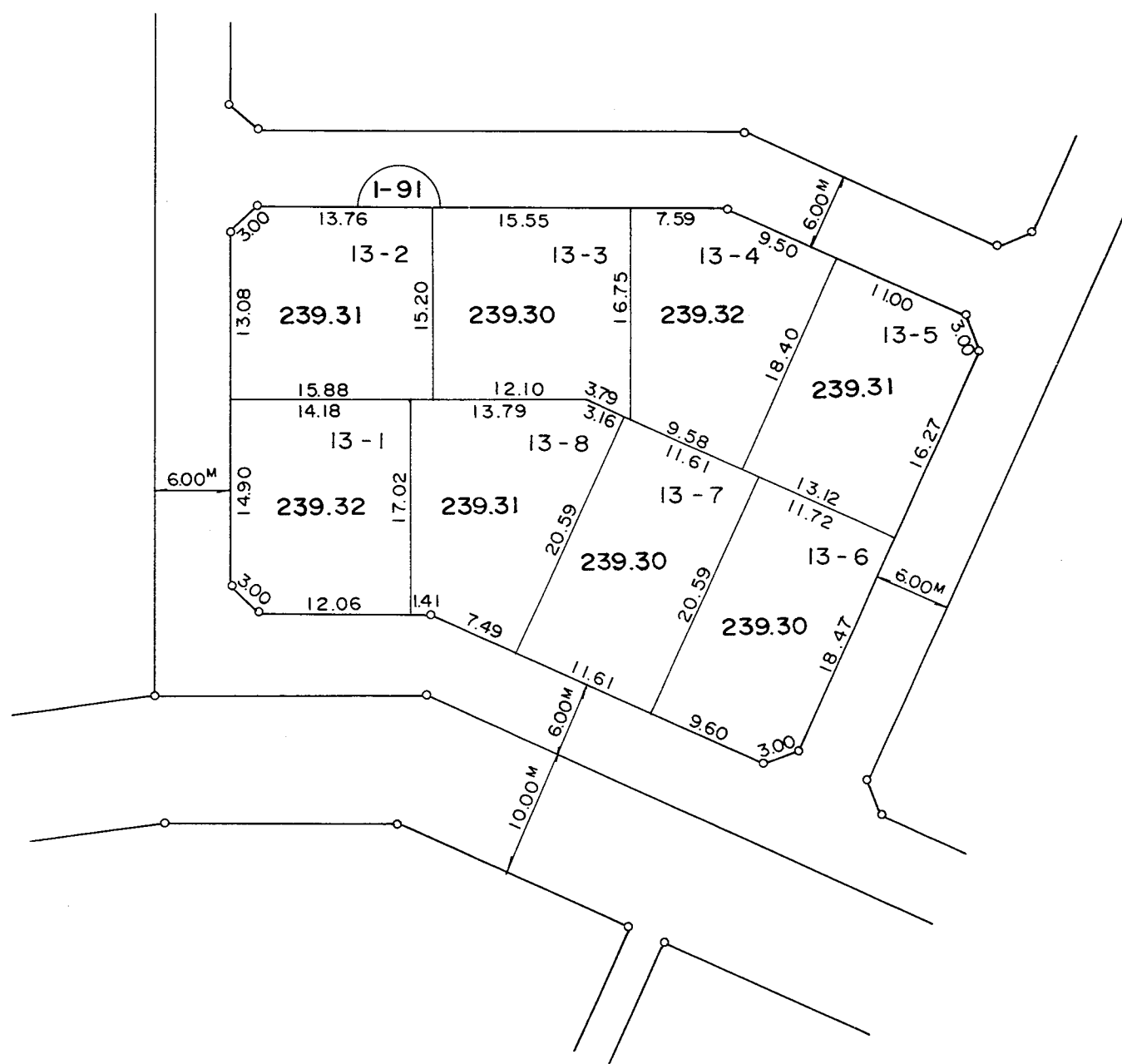
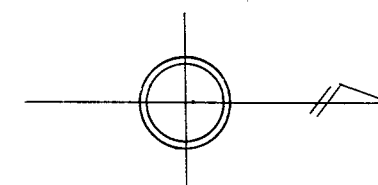


凡例	
	街区番号
	地番
	辺長及び換地地積
	換地位置

換 地 図

縮尺 五百分之一

横浜市都筑区早渕一丁目



1 : 500

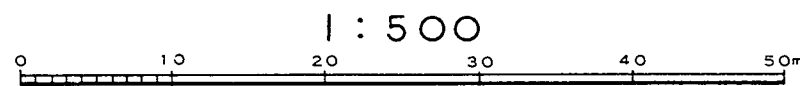
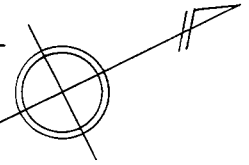
凡 例	
	街 区 番 号
	地 番
	辺長及び換地地積
	換 地 位 置

住宅・都市整備公団

換地図


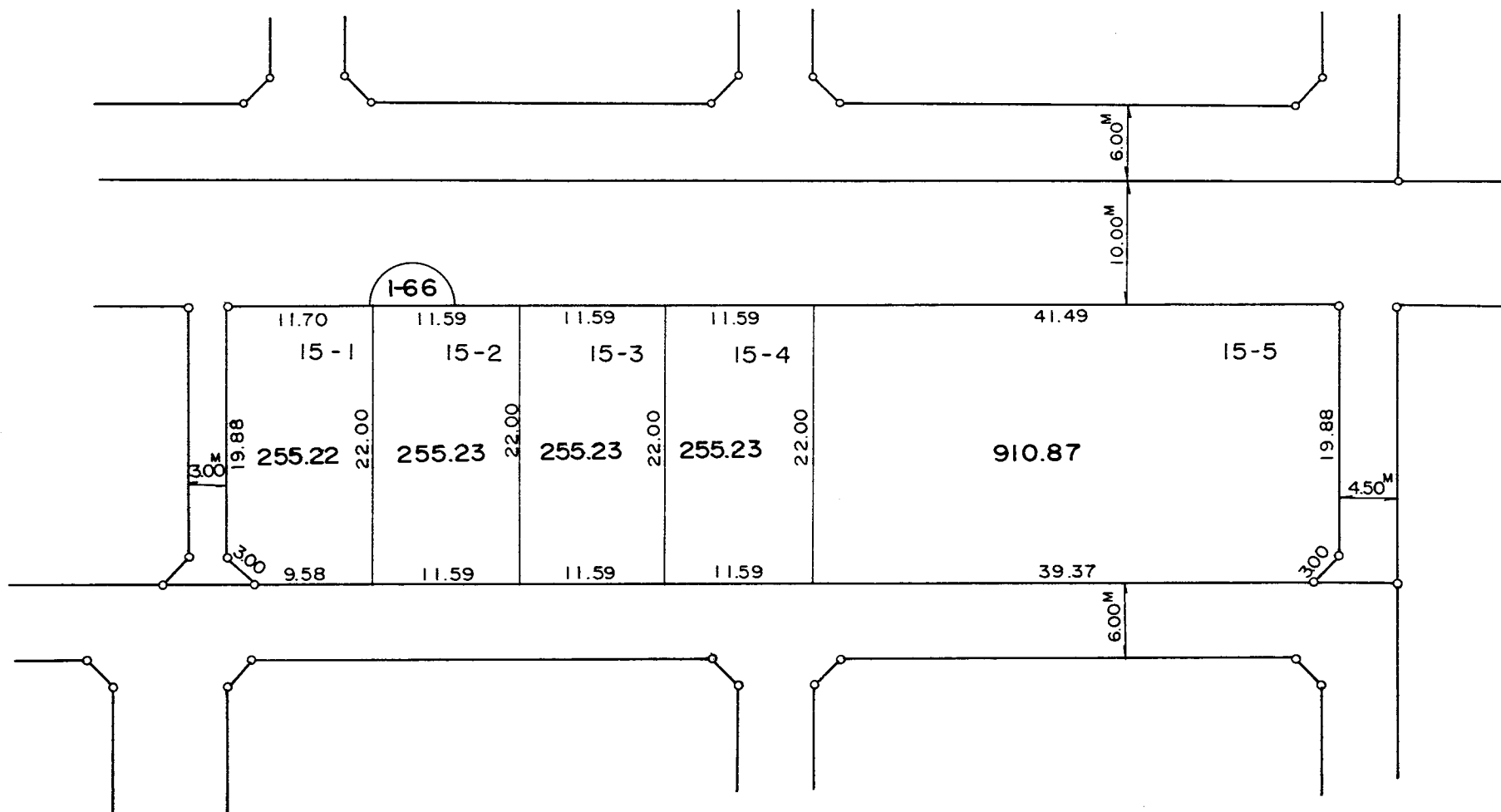
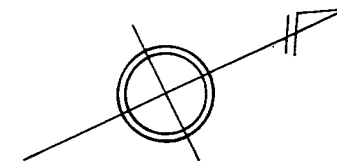
縮尺 五百分之一

横浜市都筑区早渕一丁目



凡 例	
	街区番号
	地番
	辺長及び換地地積
	換地位置

横浜市都筑区早渕一丁目


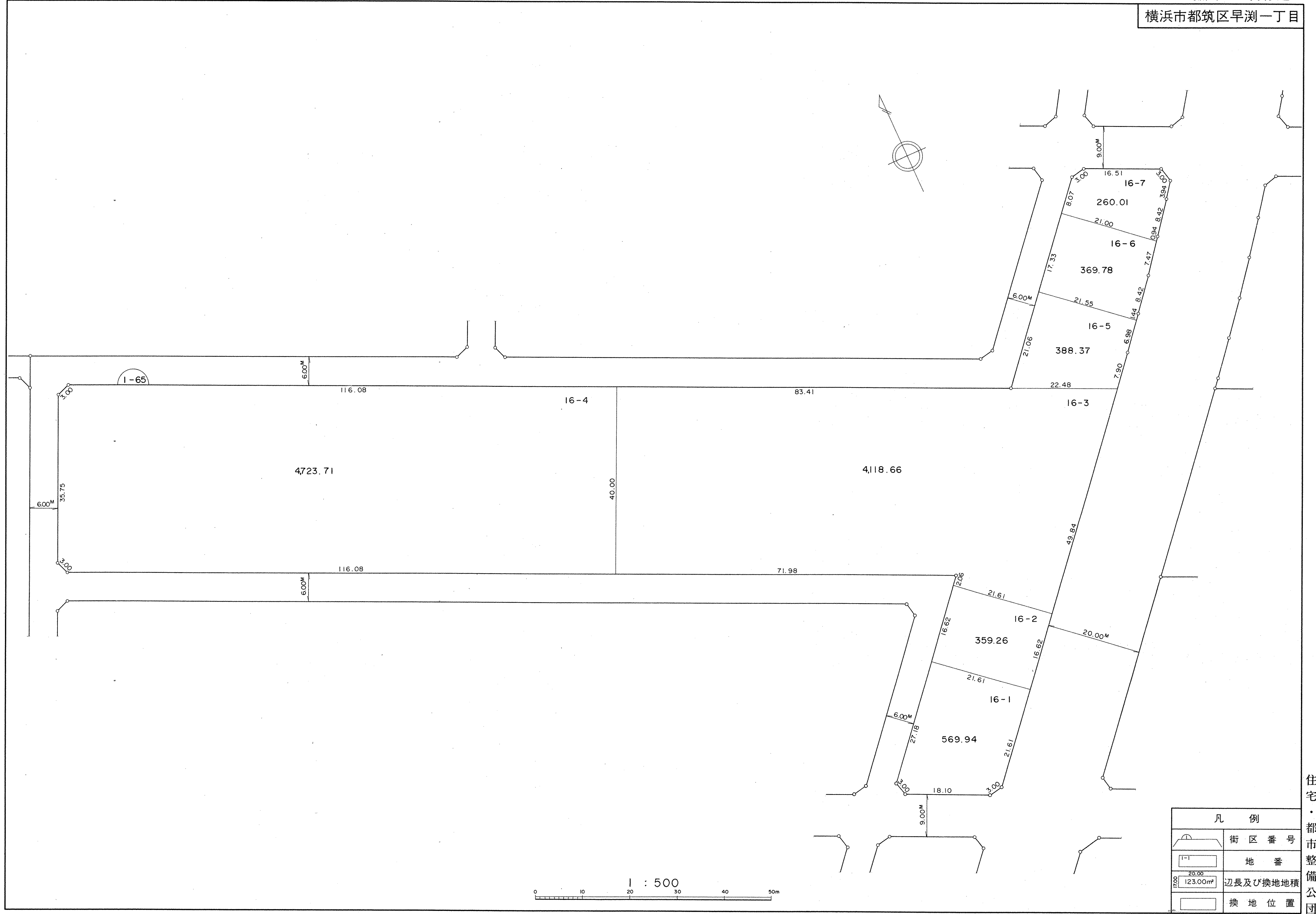


凡 例	
	街区番号
	地番
	辺長及び換地地積
	換地位置

換地 図

縮尺 五百分之一

横浜市都筑区早渕一丁目

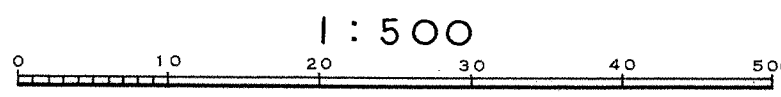
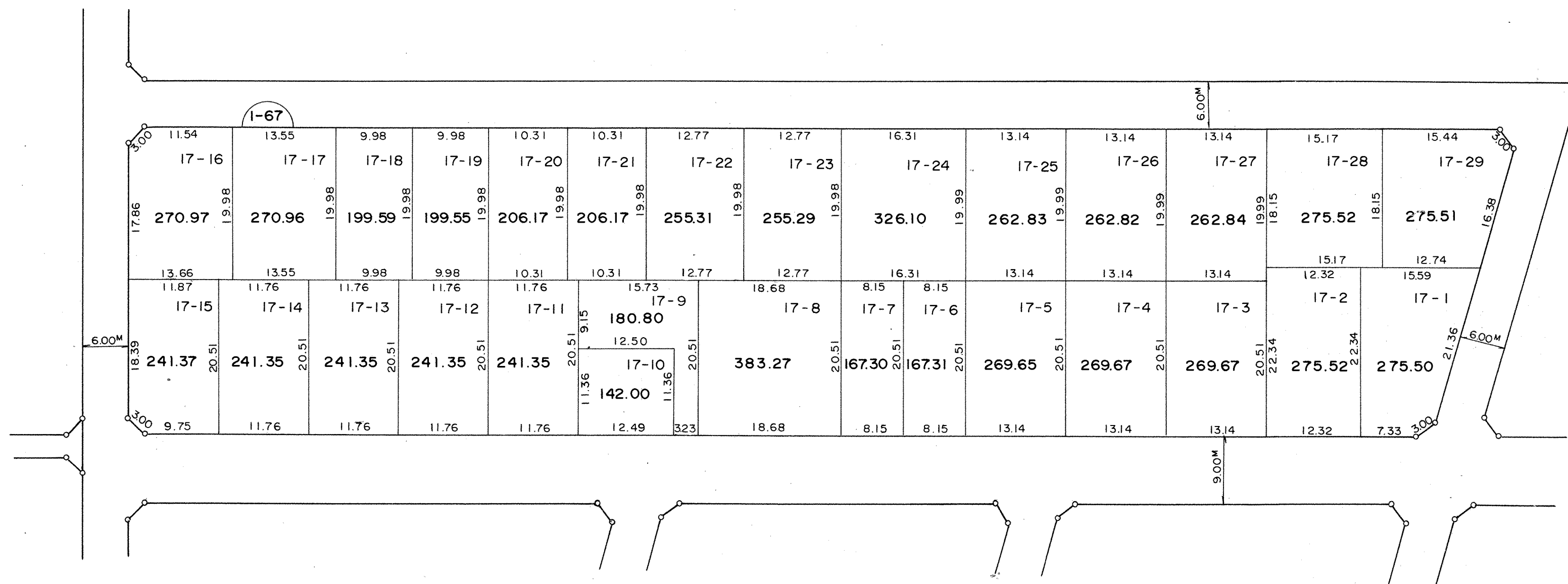
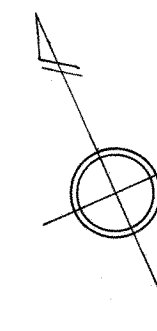


凡 例	
	街 区 番 号
	地 番
	辺長及び換地地積
	換 地 位 置

住 宅 ・ 都 市 整 備 公 団

換 地 図

横浜市都筑区早渕一丁目



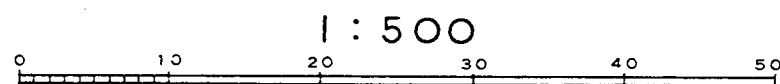
凡 例	
	街区番号
	地番
	辺長及び換地地積
	換地位置

住宅・都市整備公団

換地 図

縮尺 五百分之一

横浜市都筑区早渕一丁目



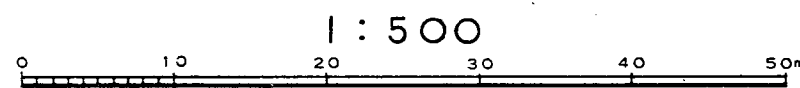
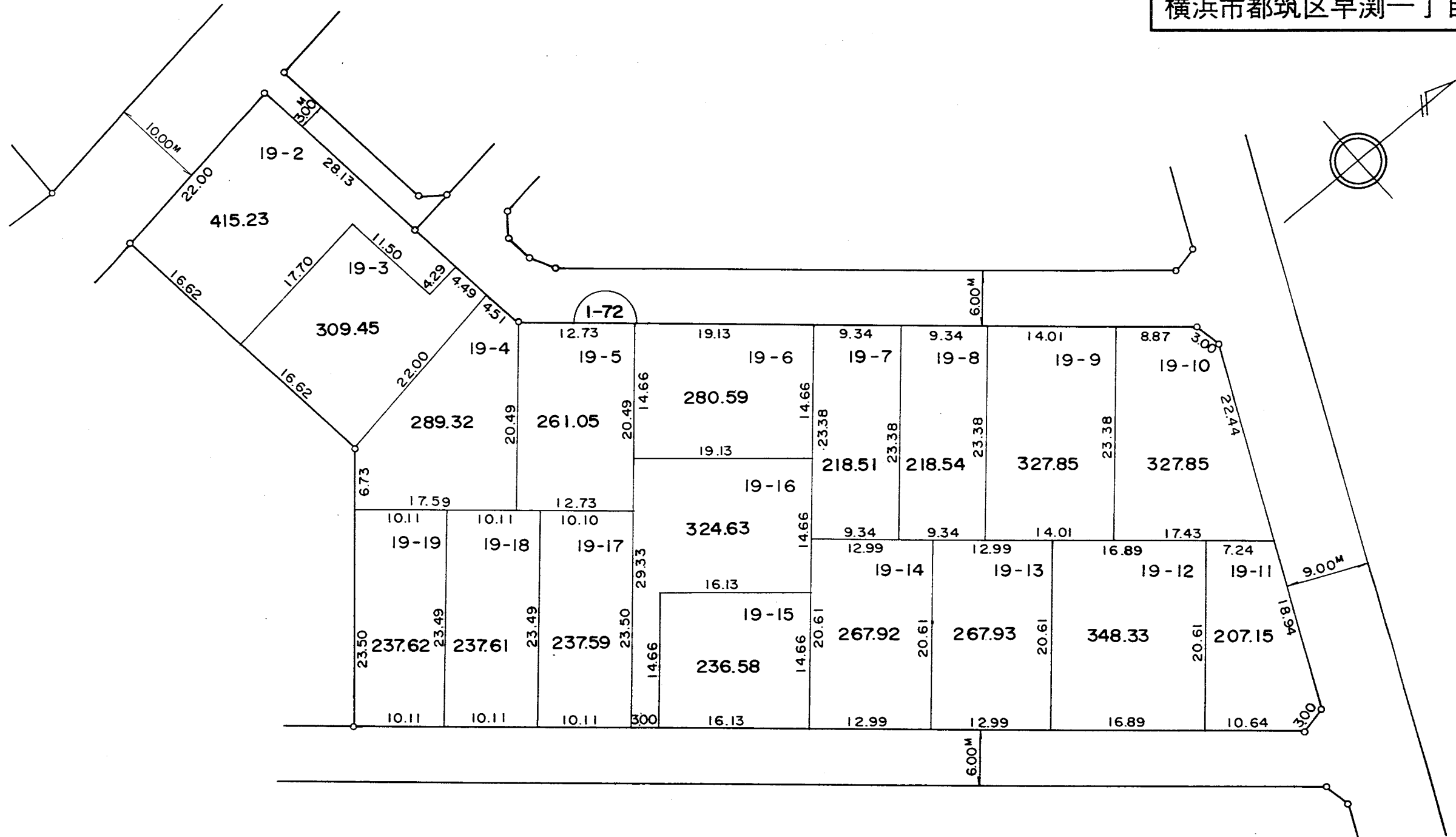
凡 例	
	街区番号
	地番
	辺長及び換地地積
	換地位置

住宅・都市整備公団

換 地 図

縮尺 五百分之一

横浜市都筑区早渕一丁目



1 : 500

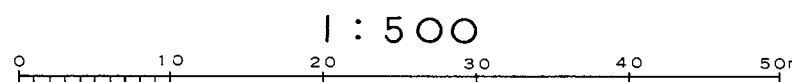
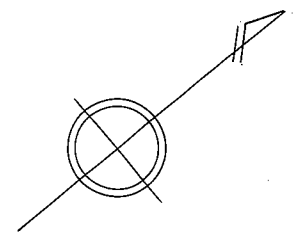
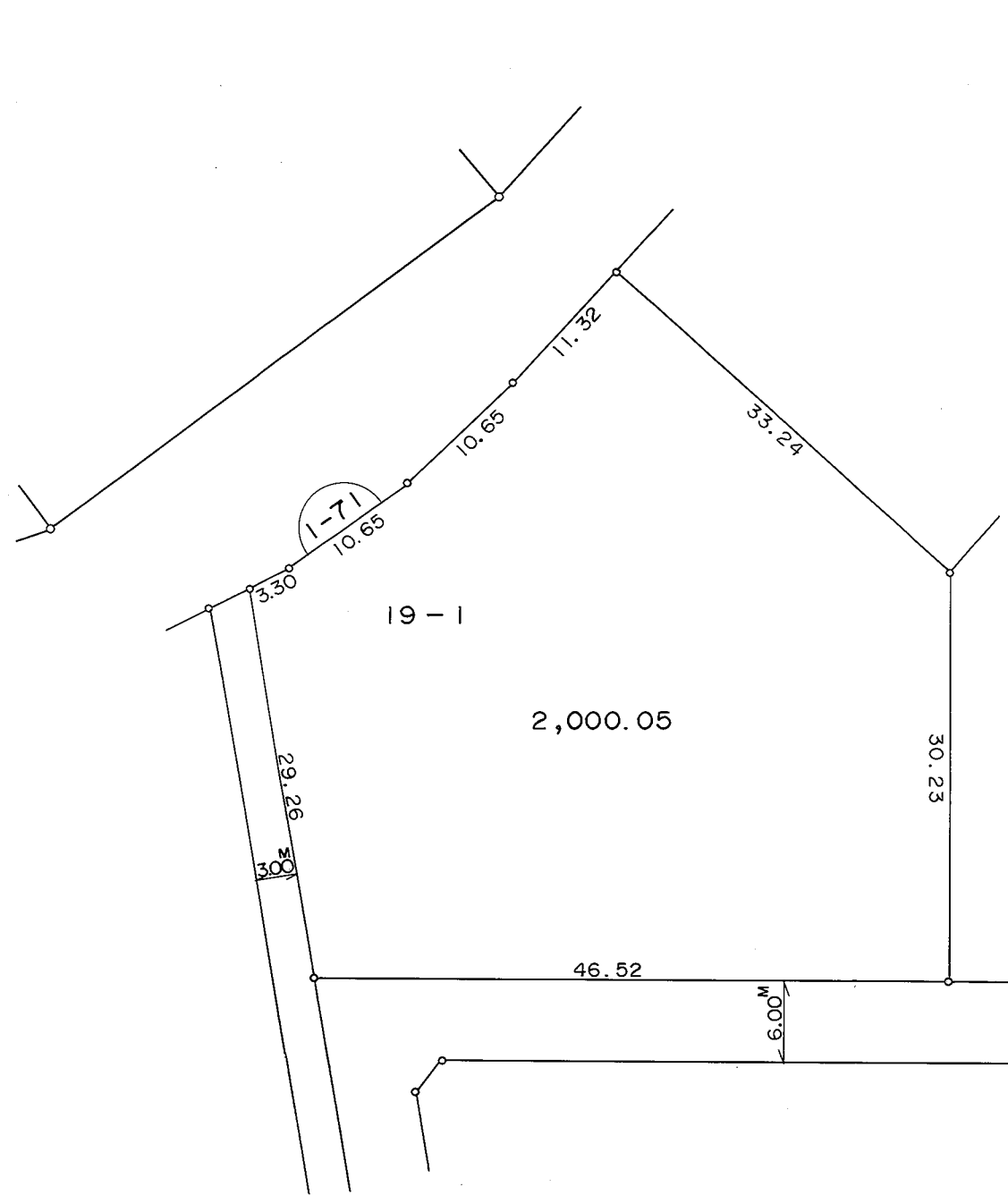
凡 例	
	街区番号
	地番
	辺長及び換地地積
	換地位置

住宅・都市整備公団

換 地 図

縮尺 五百分之一

横浜市都筑区早渕一丁目


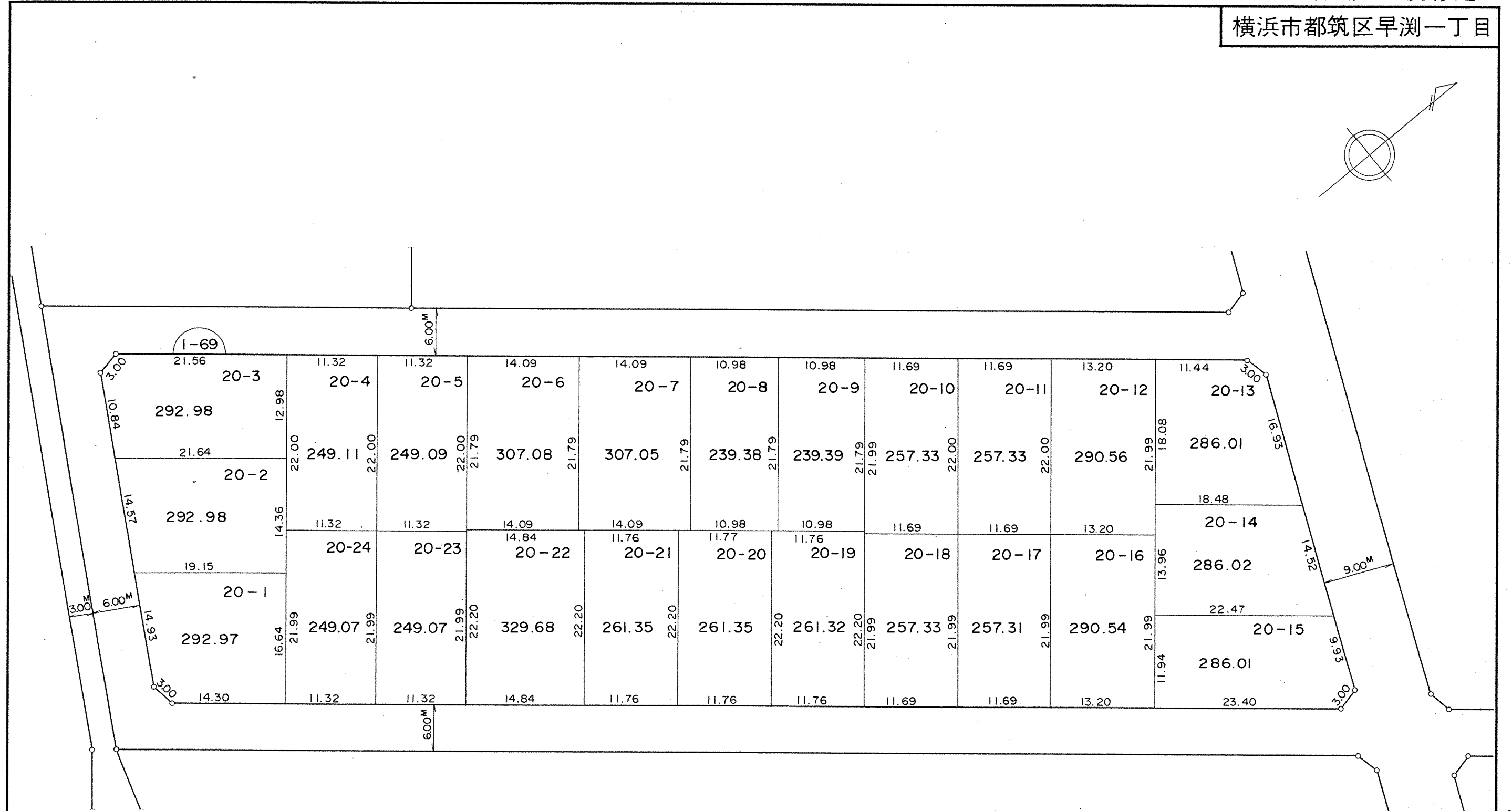
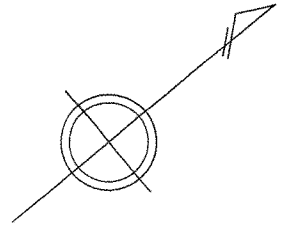


凡 例	
	街区番号
	地 番
	辺長及び換地地積
	換 地 位 置

換 地 図

縮尺 五百分之一

横浜市都筑区早渕一丁目



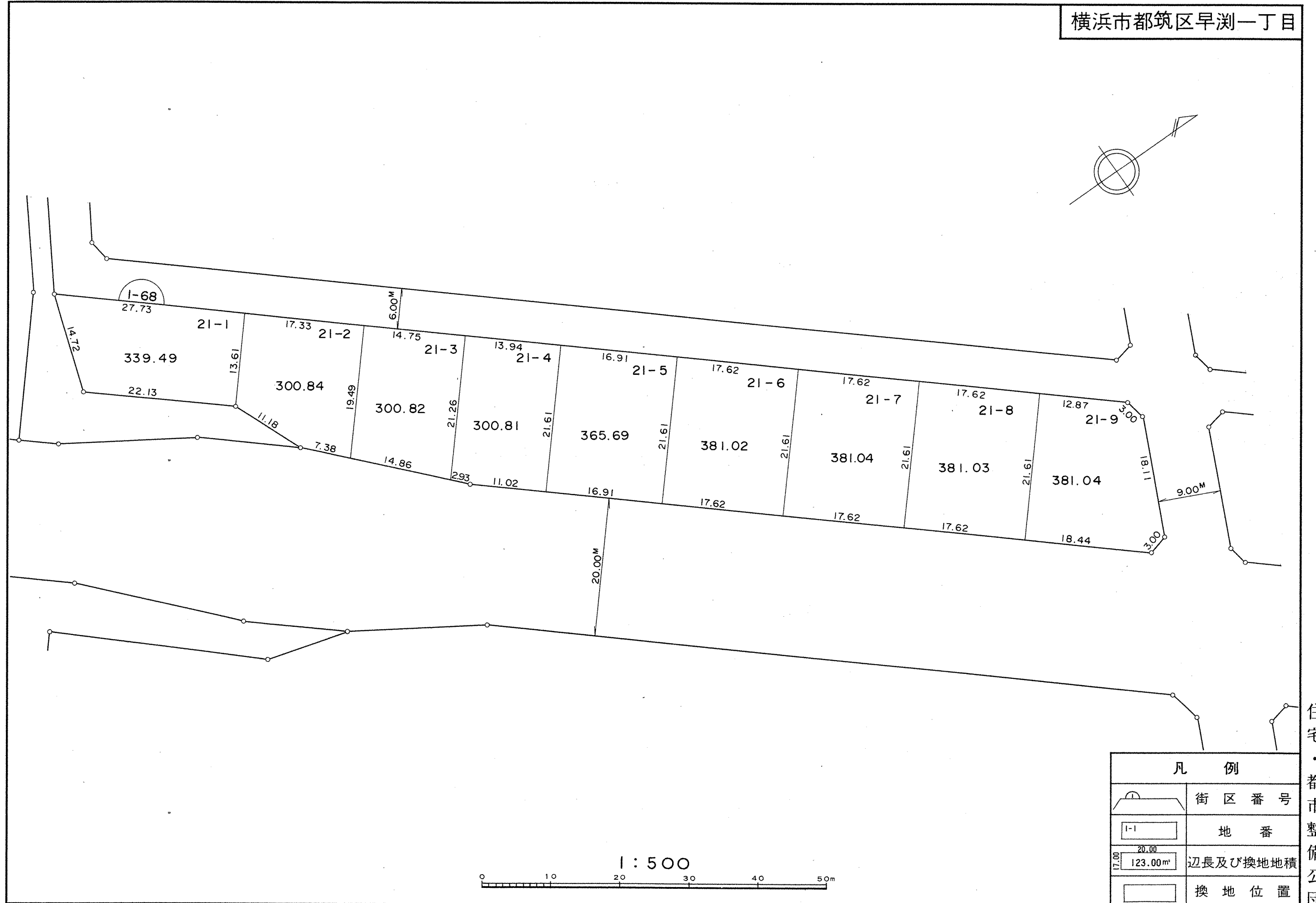
凡 例	
	街区番号
	地 番
	辺長及び換地地積
	換 地 位 置

住宅・都市整備公団

換地 図

縮尺 五百分之一

横浜市都筑区早渕一丁目



住宅・都市整備公団

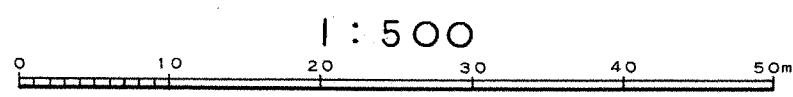
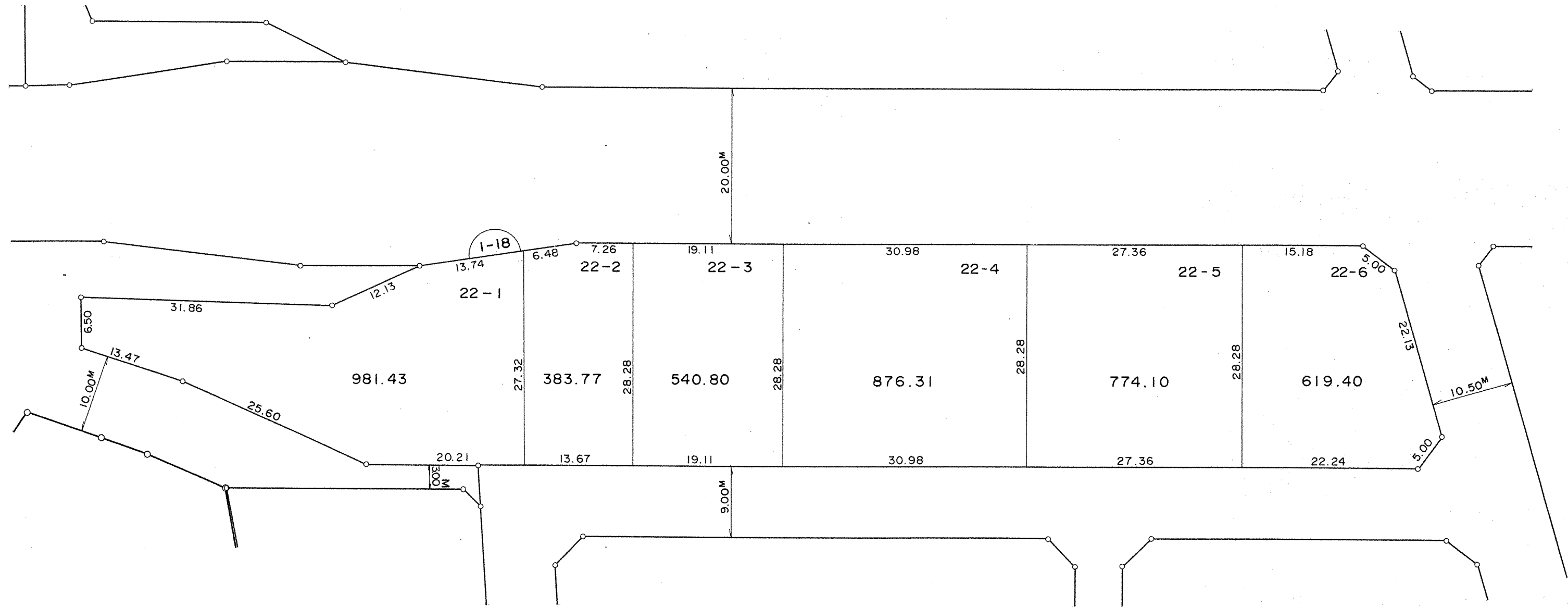
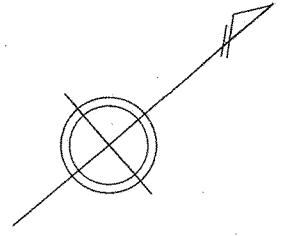
凡 例	
	街区番号
	地番
	辺長及び換地地積
	換地位置

1:500



換地 図

横浜市都筑区早渕一丁目

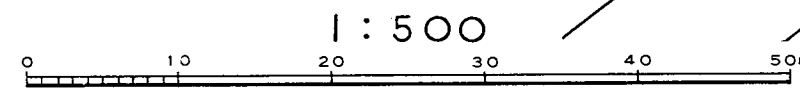
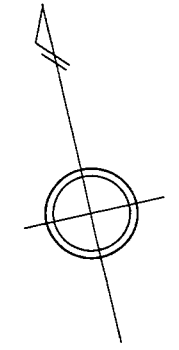
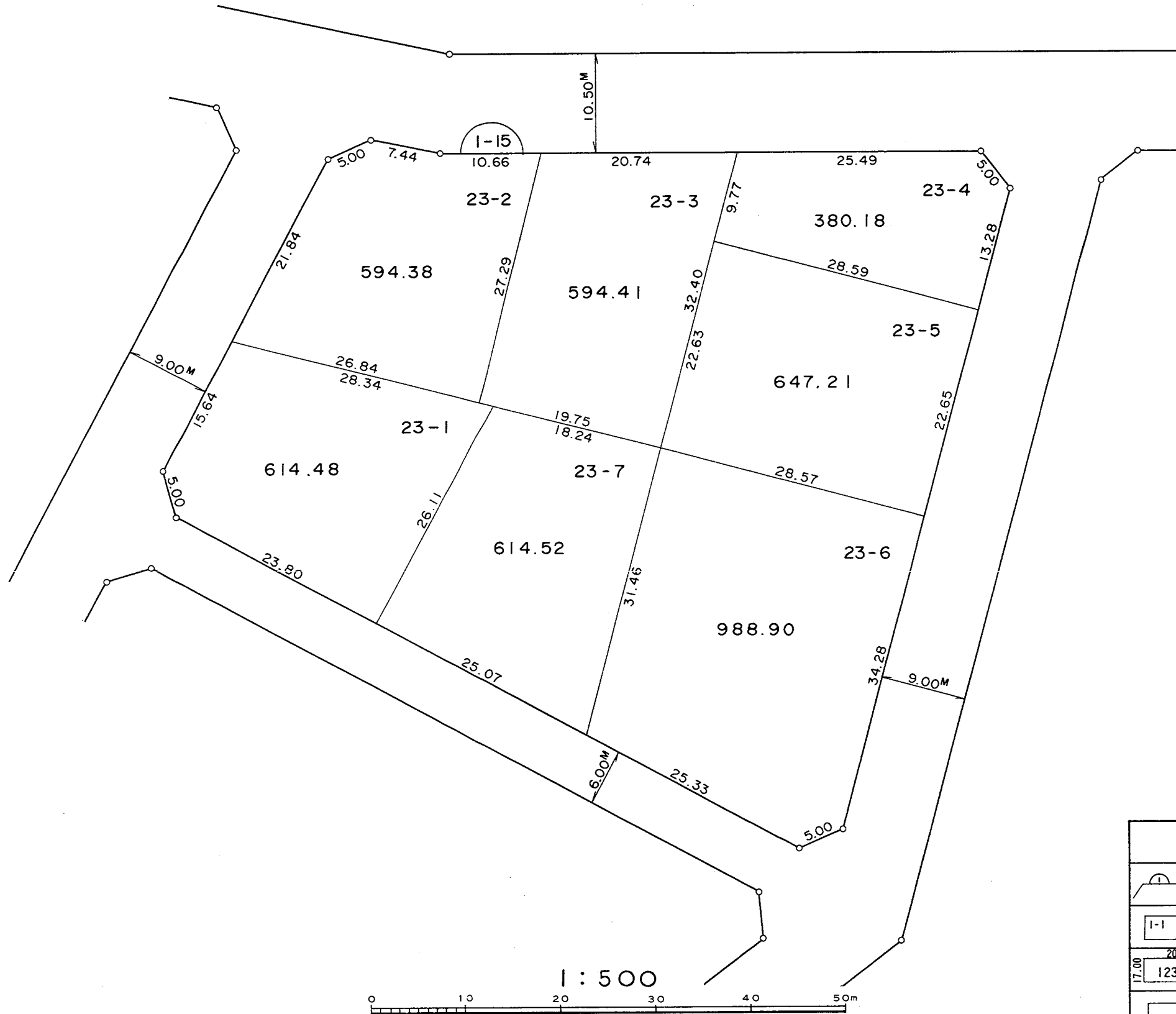


凡 例	
	街区番号
	地番
	辺長及び換地地積
	換地位置

住宅・都市整備公団

換地図

横浜市都筑区早渕一丁目



1 : 500

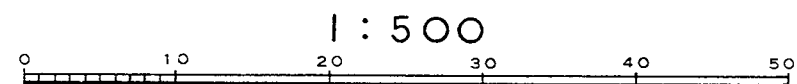
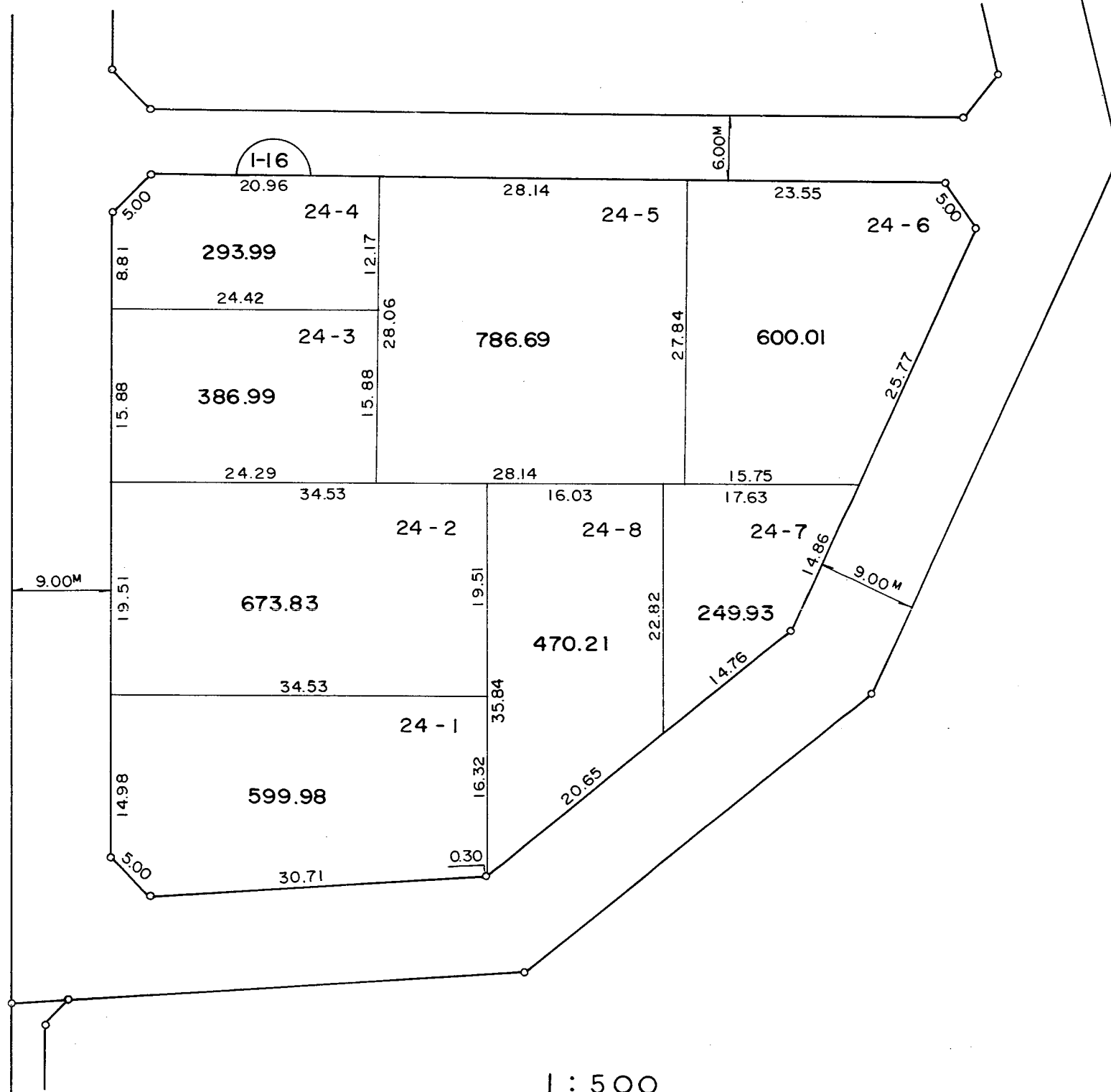
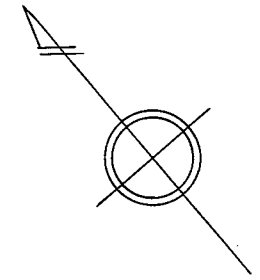
凡例	
	街区番号
	地番
	辺長及び換地地積
	換地位置

住宅・都市整備公団

換 地 図

縮尺 五百分之一

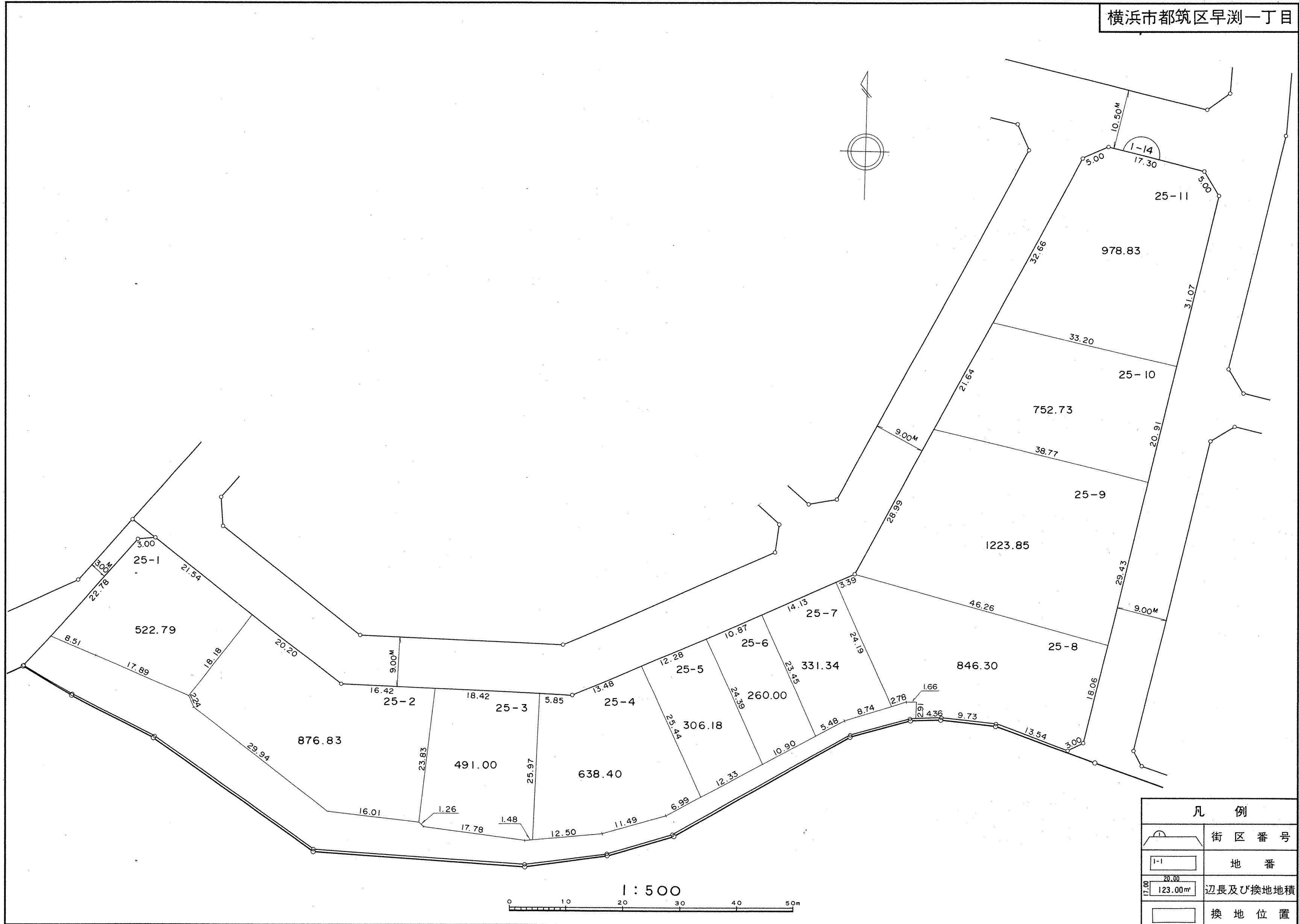
横浜市都筑区早渕一丁目



凡 例	
	街区番号
	地 番
	辺長及び換地地積
	換 地 位 置

換地 図

横浜市都筑区早渕一丁目



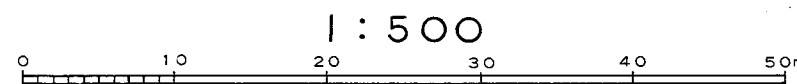
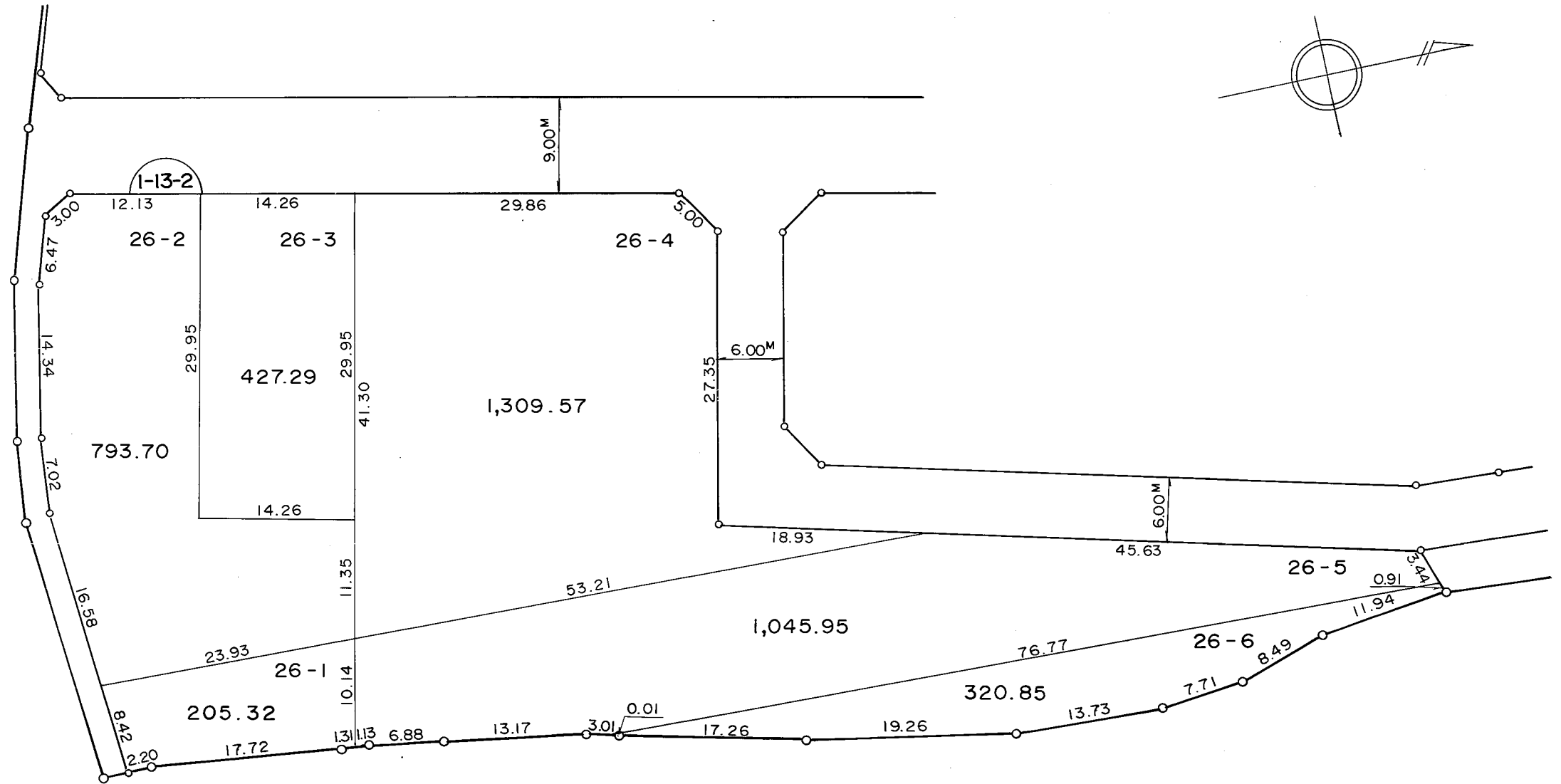
凡 例	
	街区番号
	地番
	辺長及び換地地積
	換地位置

住宅・都市整備公団

換 地 図

縮尺 五百分之一

横浜市都筑区早渕一丁目



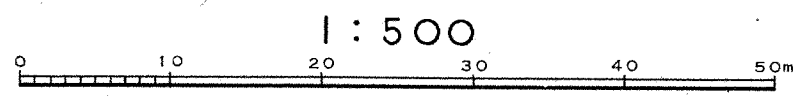
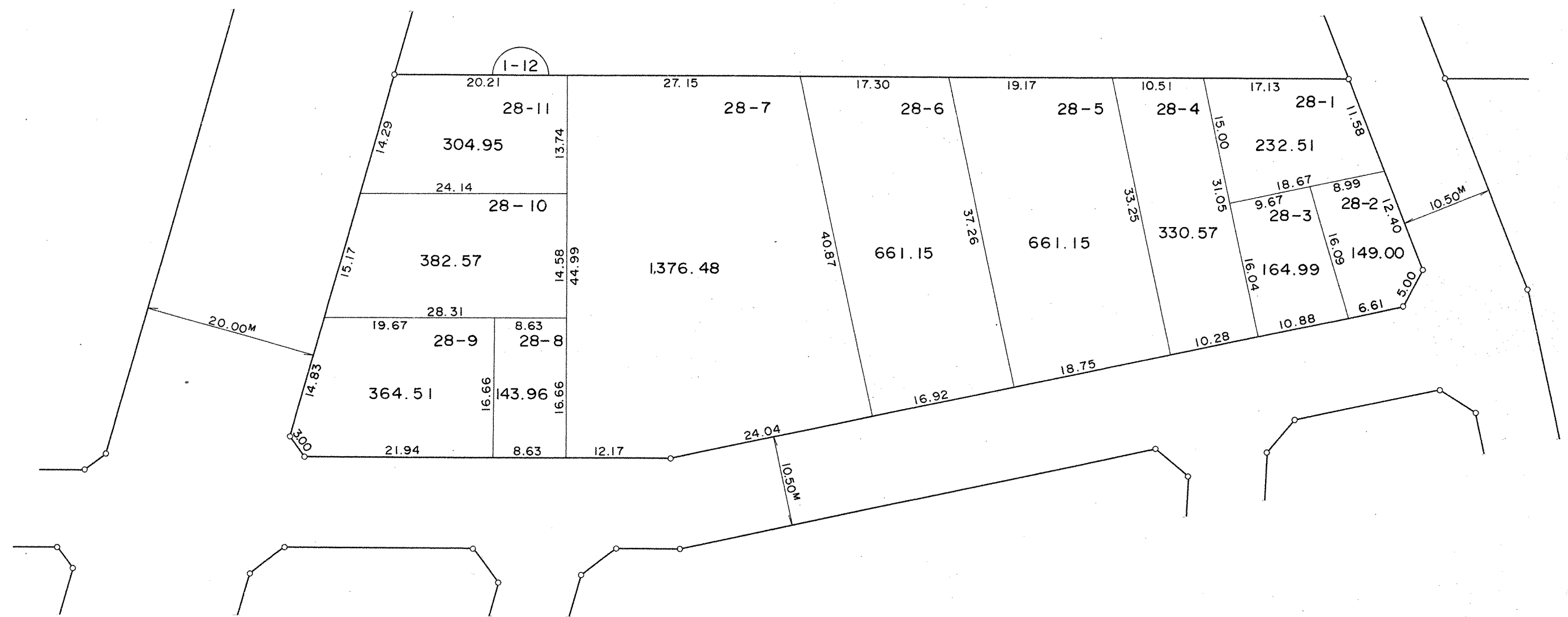
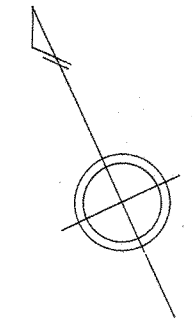
凡 例	
	街区番号
	地 番
	辺長及び換地地積
	換 地 位 置

住宅・都市整備公団

換 地 図

縮尺 五百分之一

横浜市都筑区早渕一丁目




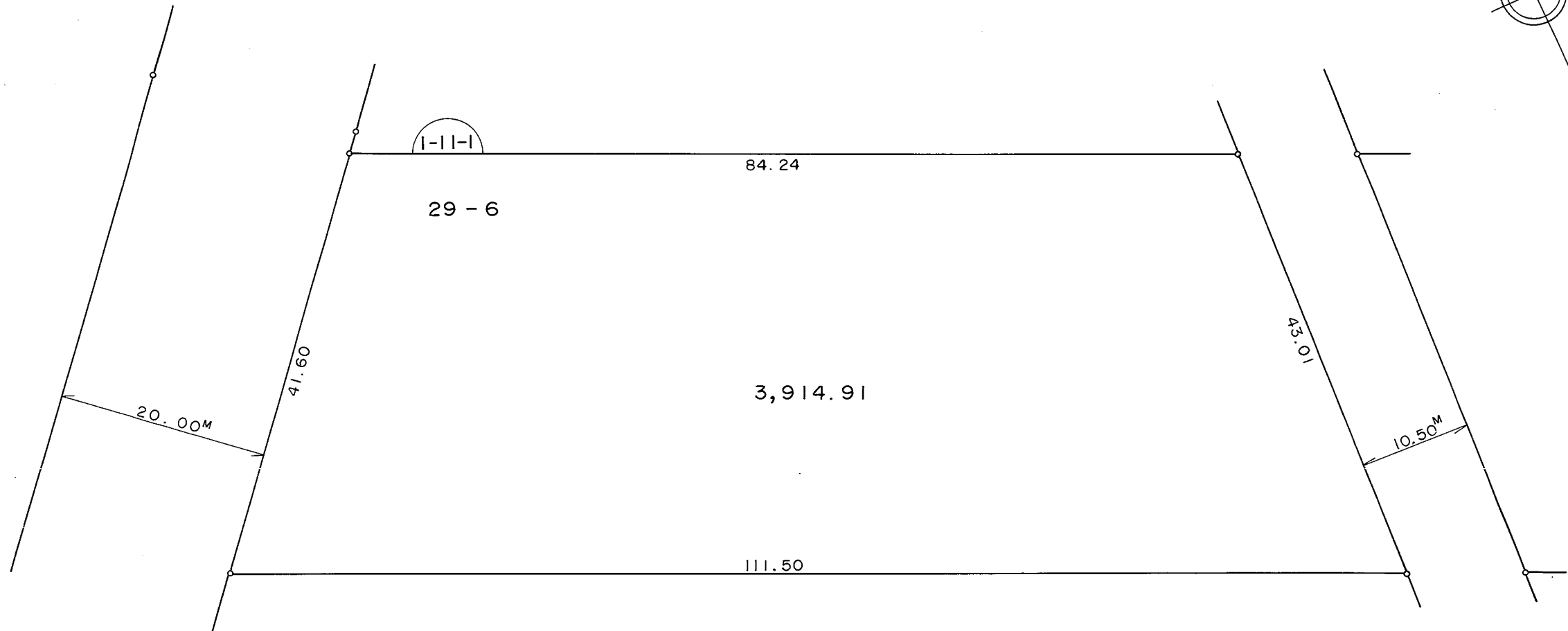
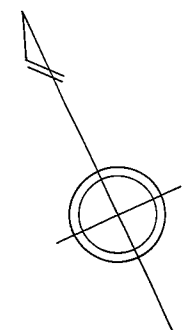
凡 例	
	街区番号
	地 番
	辺長及び換地地積
	換地位置

住宅・都市整備公団

換地 図

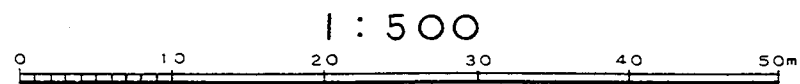
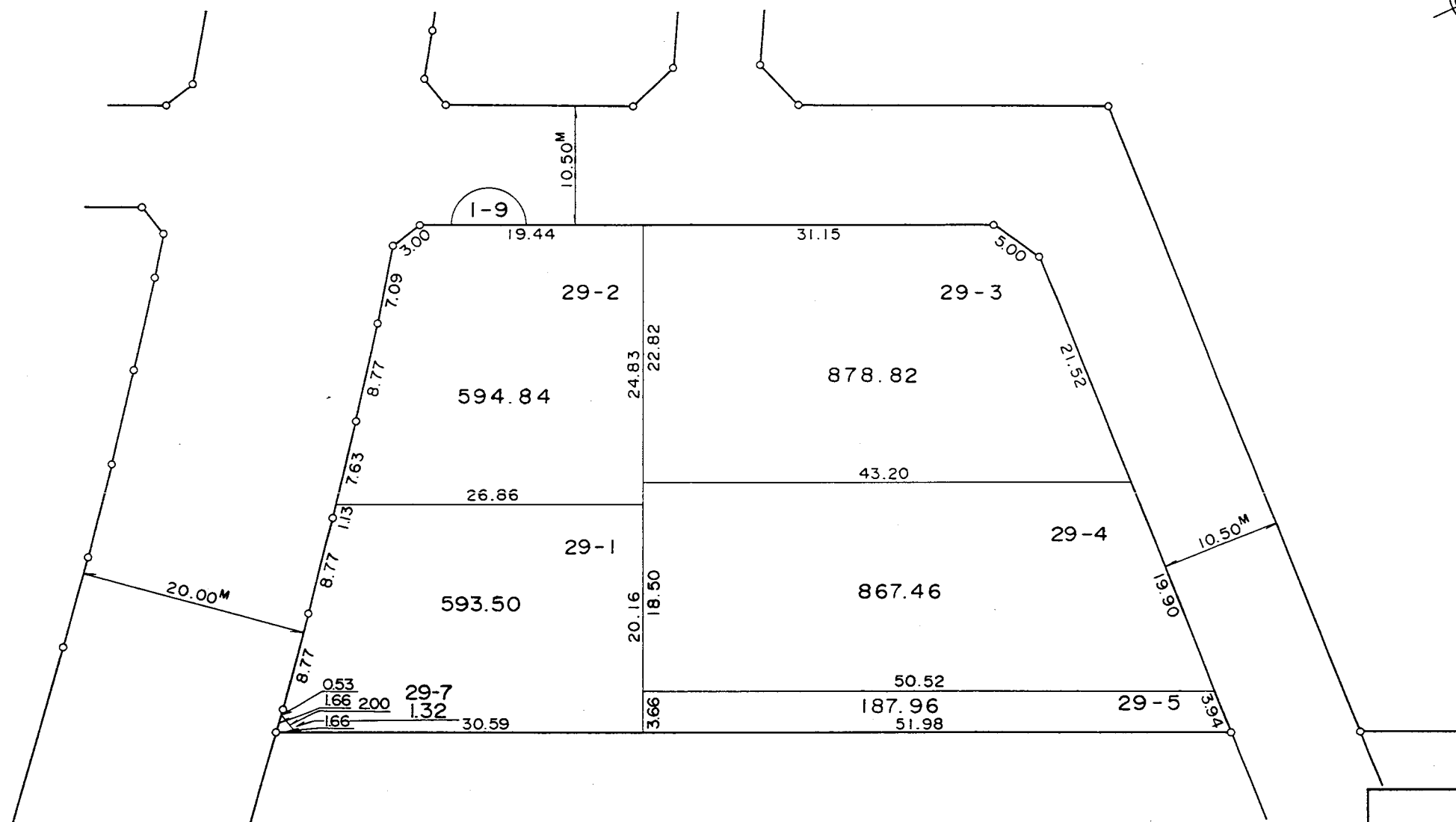
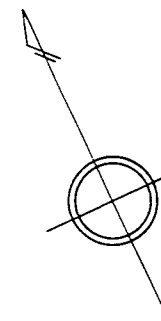
縮尺 五百分之一

横浜市都筑区早渕一丁目



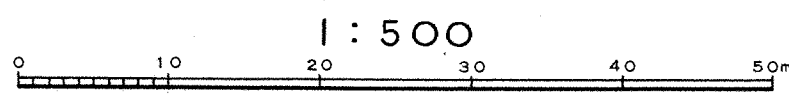
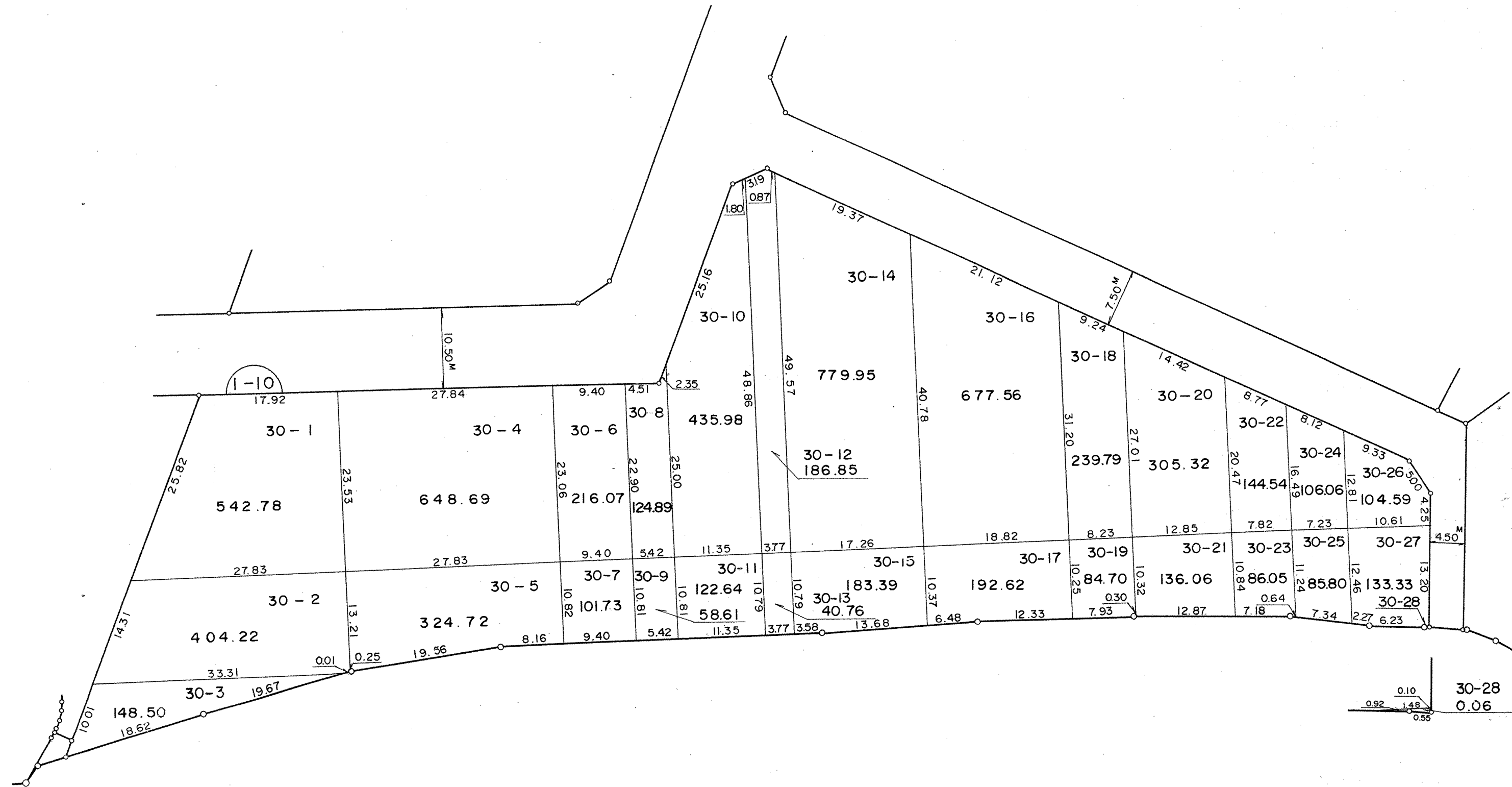
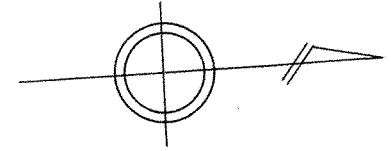
凡 例	
	街 区 番 号
	地 番
	辺長及び換地地積
	換 地 位 置

横浜市都筑区早渕一丁目



凡 例	
	街区番号
	地番
	辺長及び換地地積
	換地位置

住宅・都市整備公団

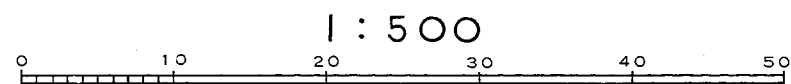
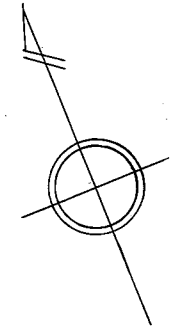
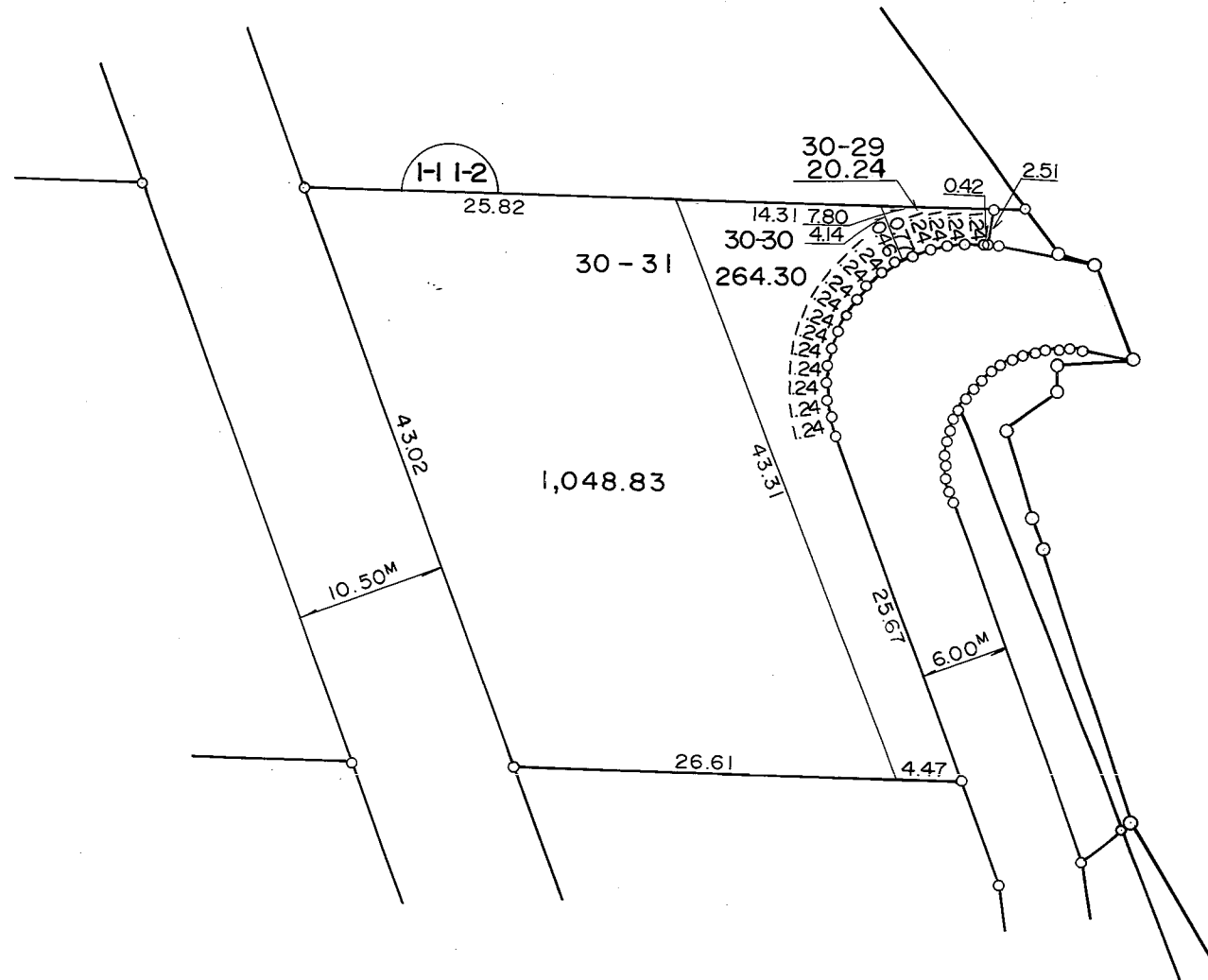


凡 例	
	街区番号
	地番
	辺長及び換地地積
	換地位置

住宅・都市整備公団

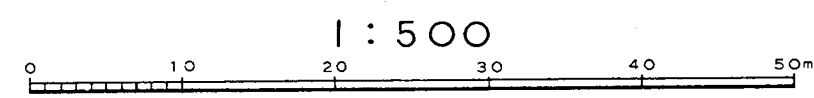
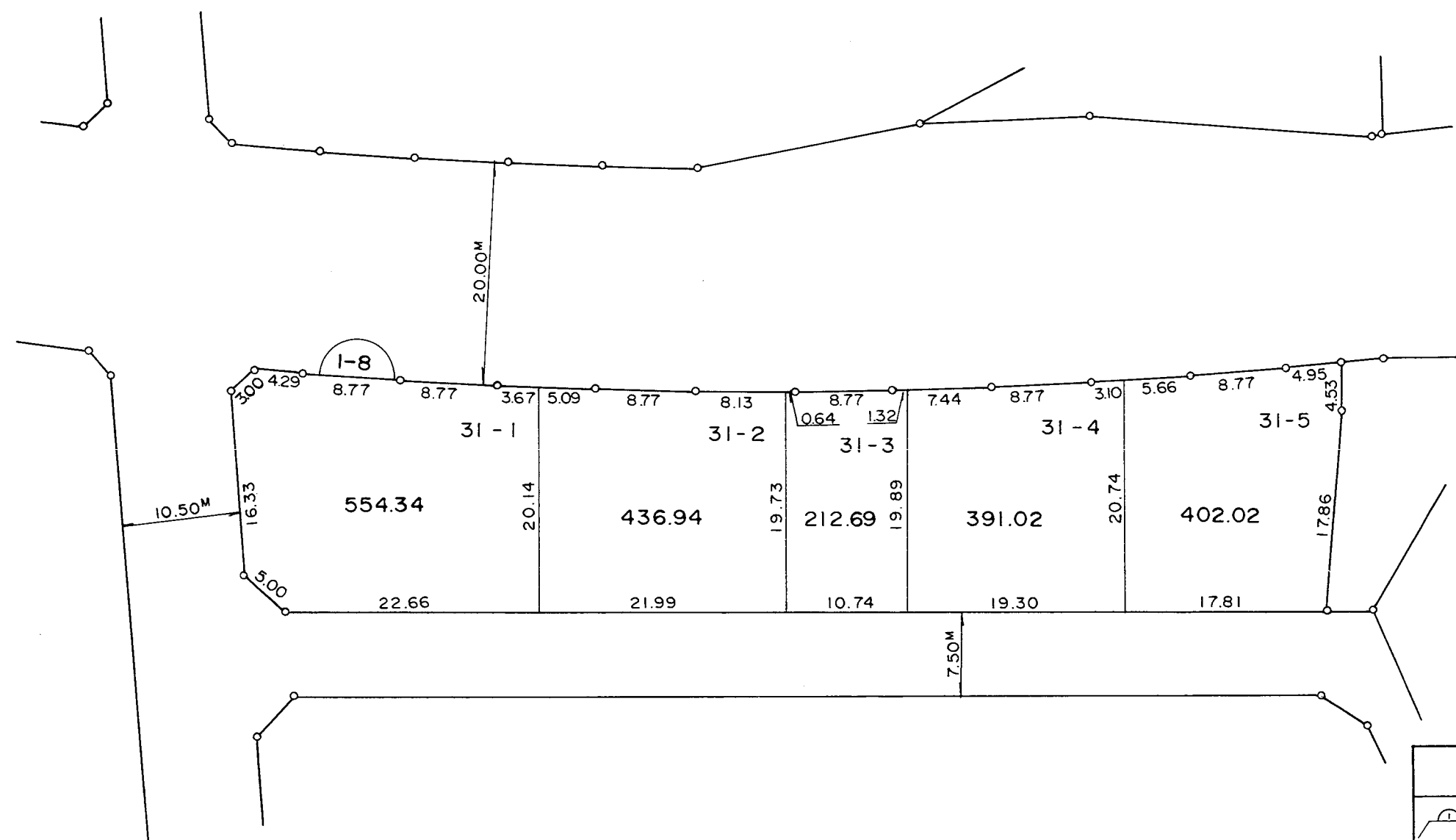
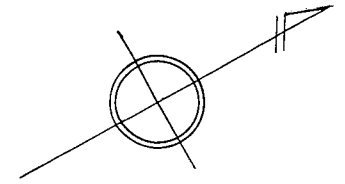
換 地 図

横浜市都筑区早渕一丁目



凡 例	
	街区番号
	地 番
	辺長及び換地地積
	換 地 位 置

横浜市都筑区早渕一丁目



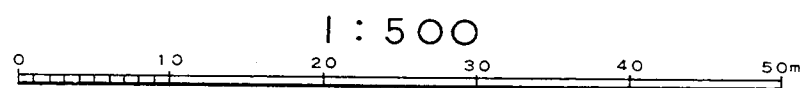
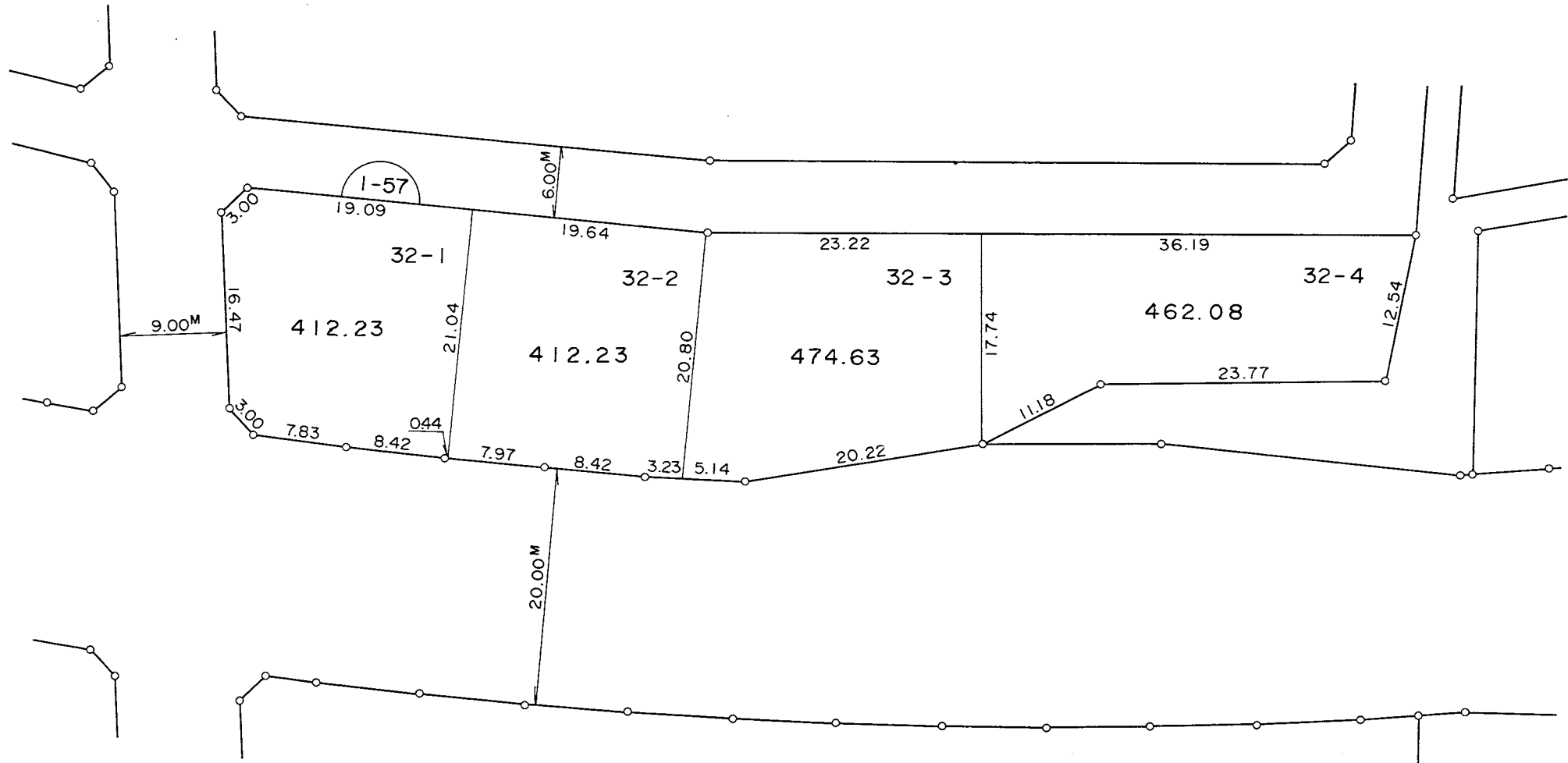
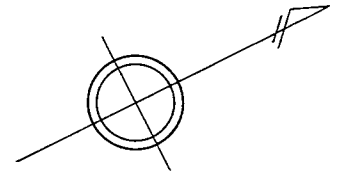
凡 例	
	街区番号
	地番
	辺長及び換地地積
	換地位置

住宅・都市整備公団

換 地 図

縮尺 五百分之一

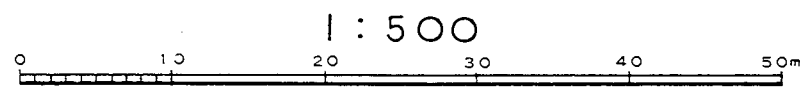
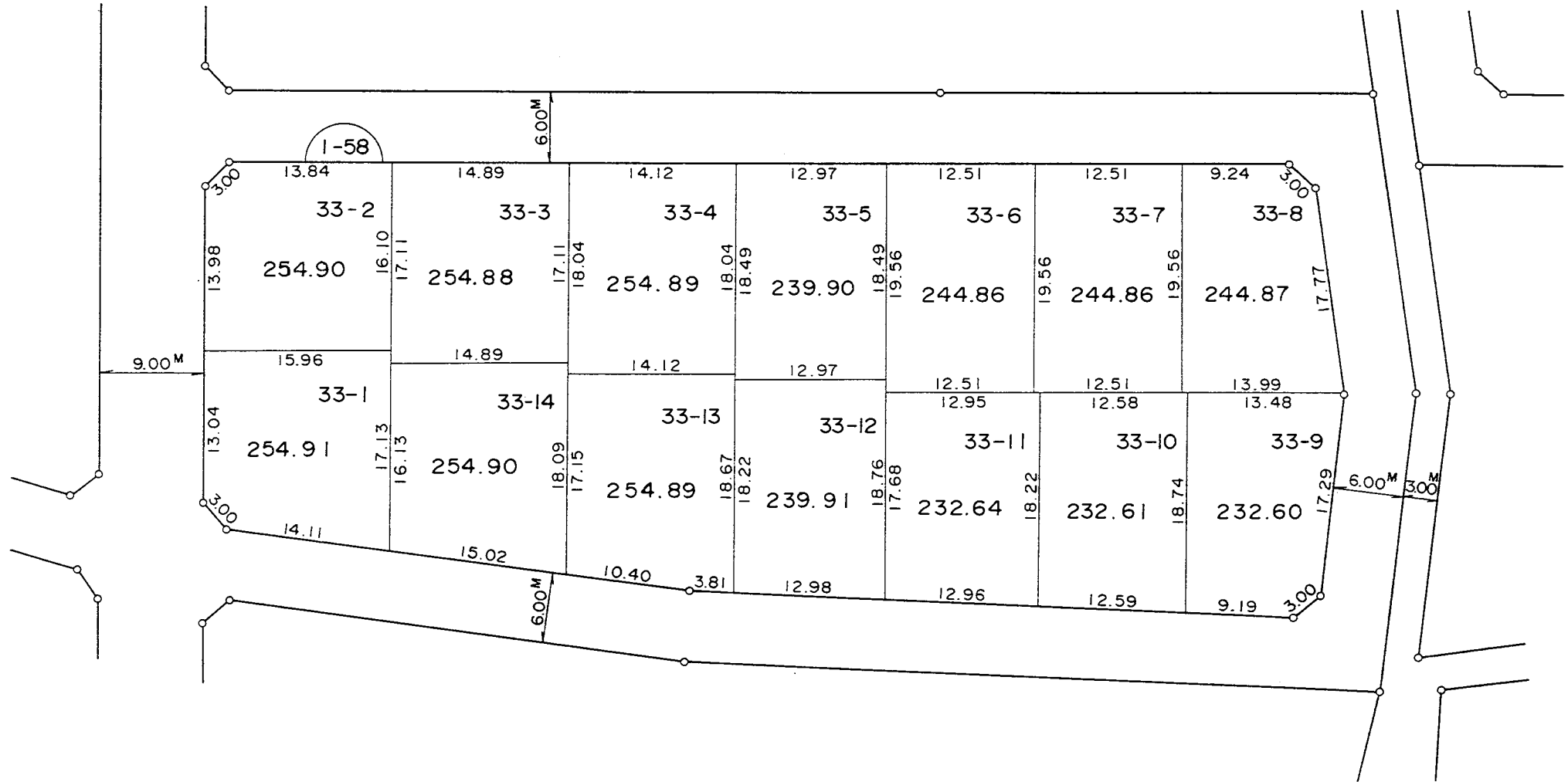
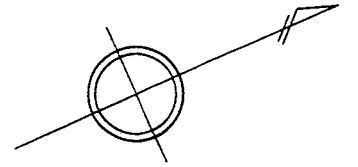
横浜市都筑区早渕一丁目



凡 例	
	街区番号
	地番
	辺長及び換地地積
	換地位置

住宅・都市整備公団


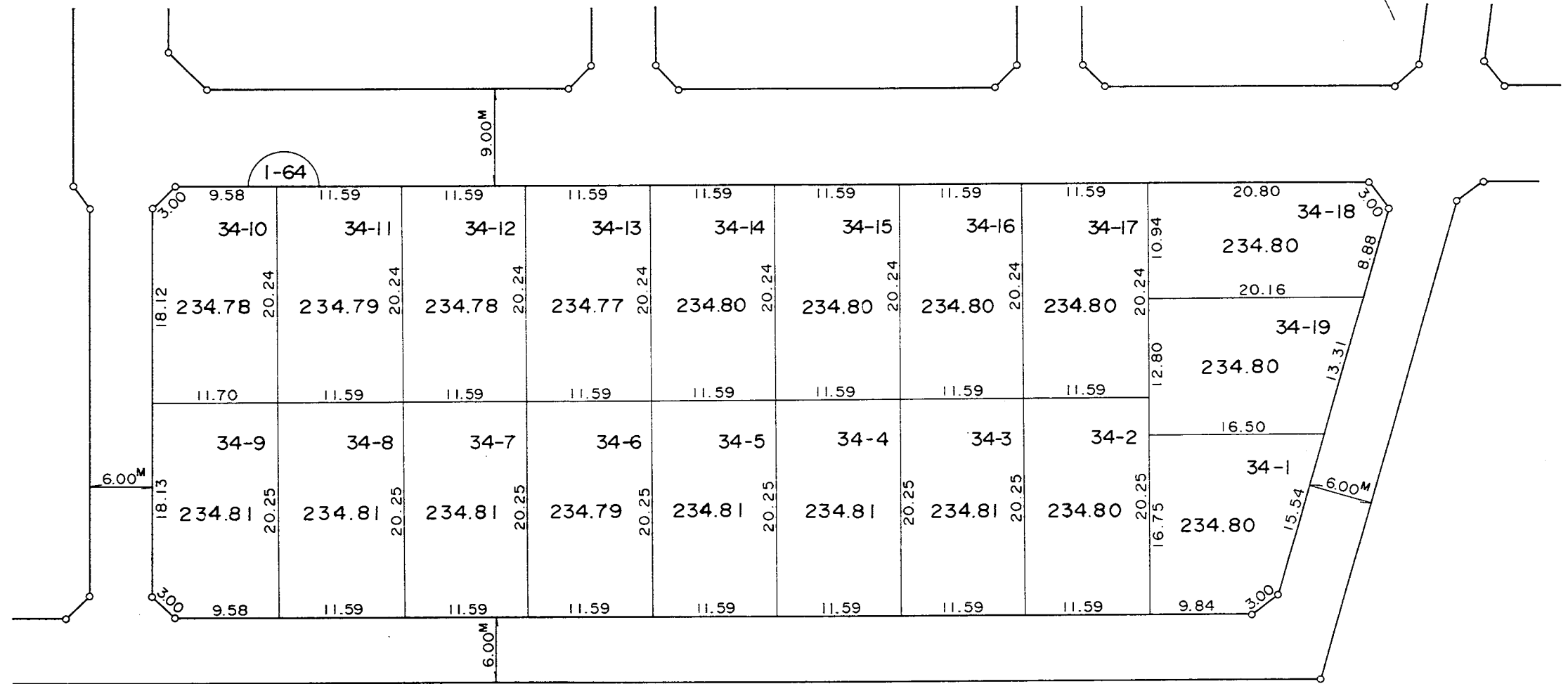
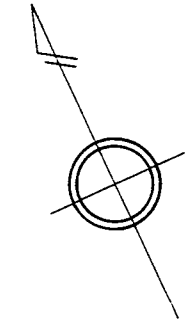
横浜市都筑区早渕一丁目



凡 例	
	街区番号
	地番
	辺長及び換地地積
	換地位置

住宅・都市整備公団

横浜市都筑区早渕一丁目

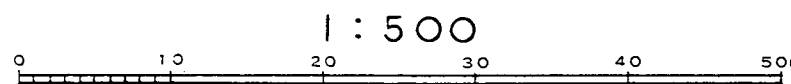
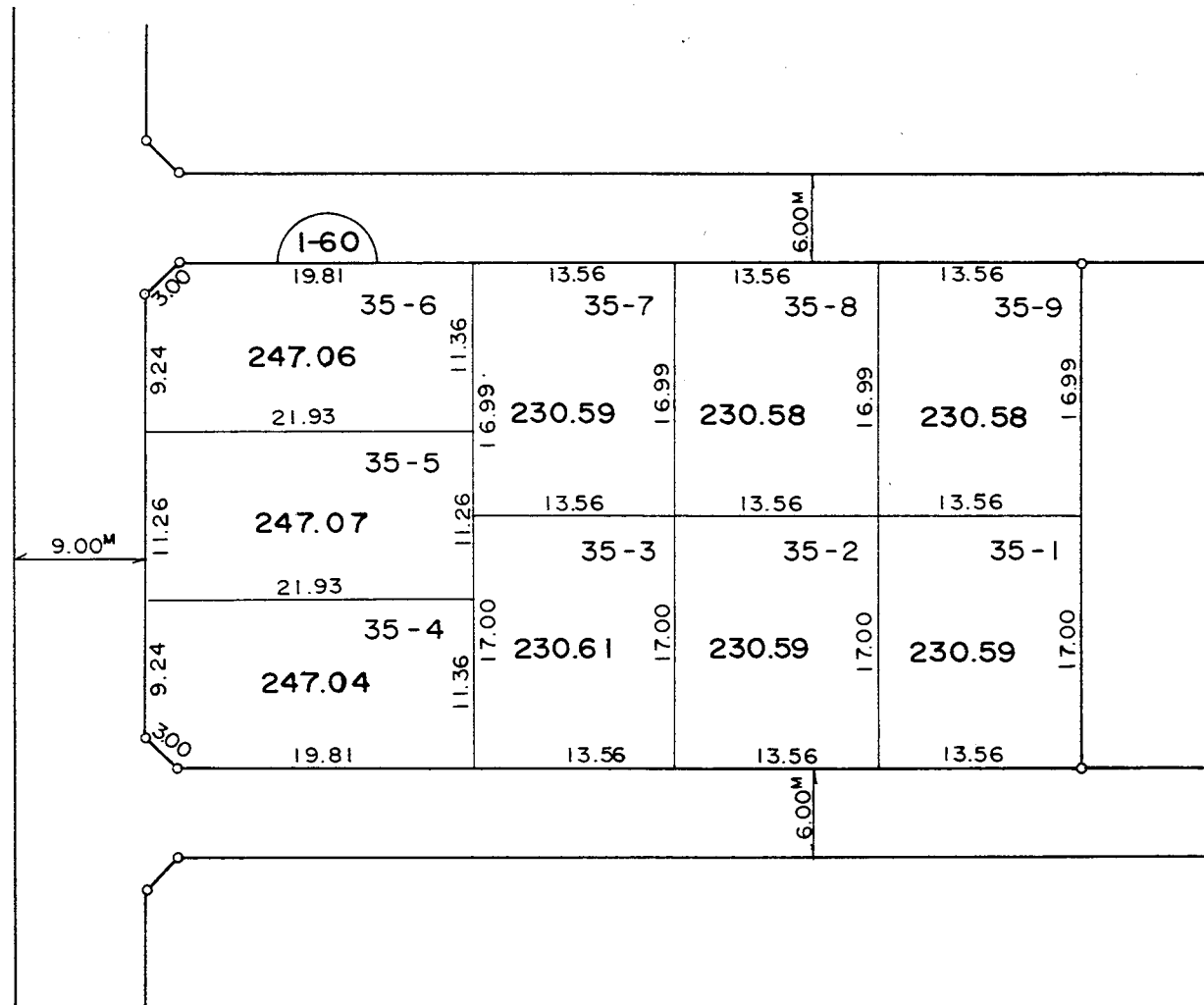
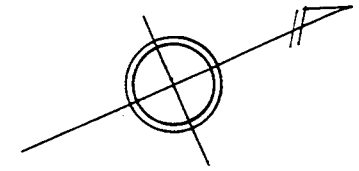


凡 例	
	街区番号
	地番
	辺長及び換地地積
	換地位置

住宅・都市整備公団

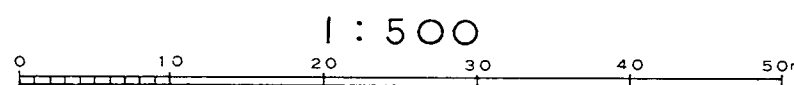
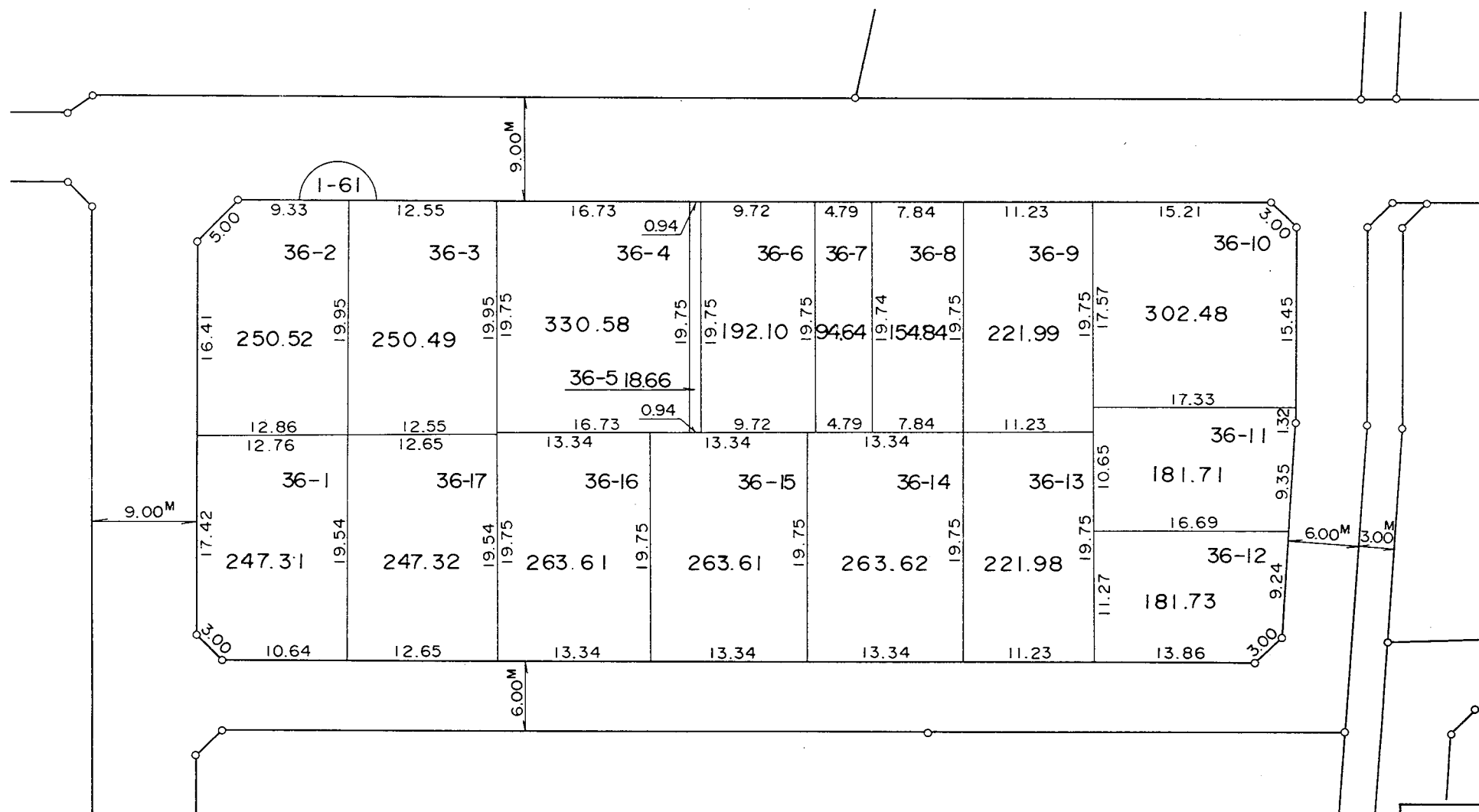
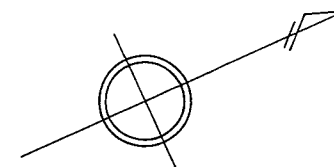
換地図

横浜市都筑区早渕一丁目



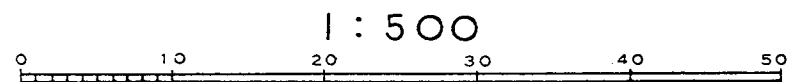
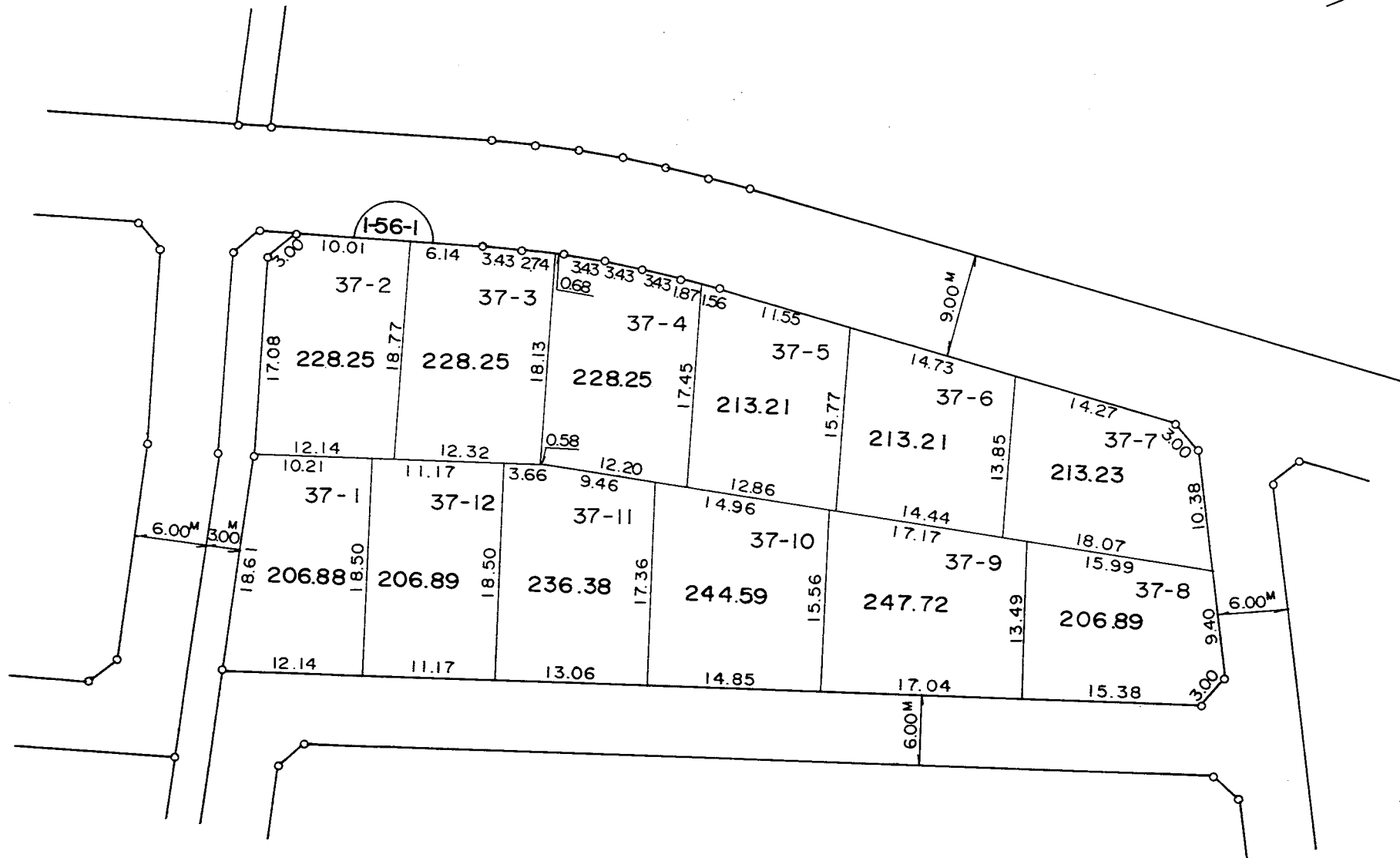
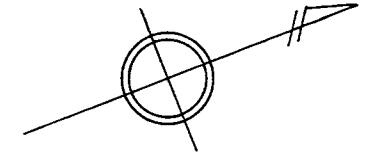
凡 例	
	街区番号
	地番
	辺長及び換地地積
	換地位置

横浜市都筑区早渕一丁目



凡 例	
	街区番号
	地 番
	辺長及び換地地積
	換地位置

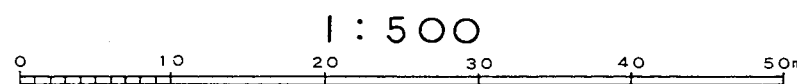
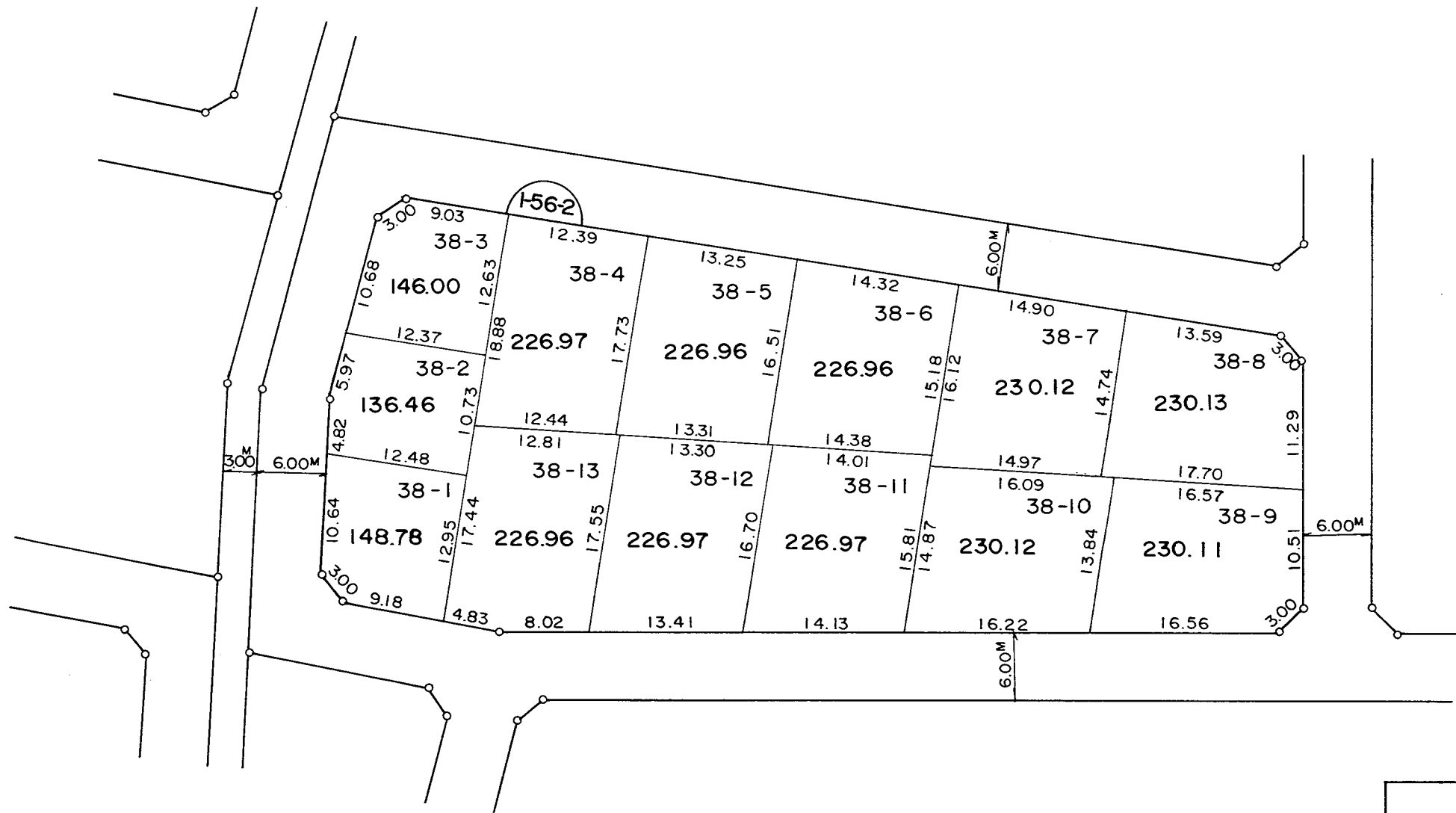
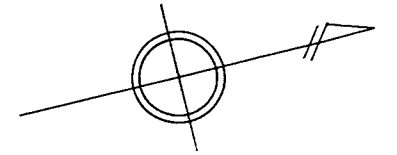
横浜市都筑区早渕一丁目



1 : 500

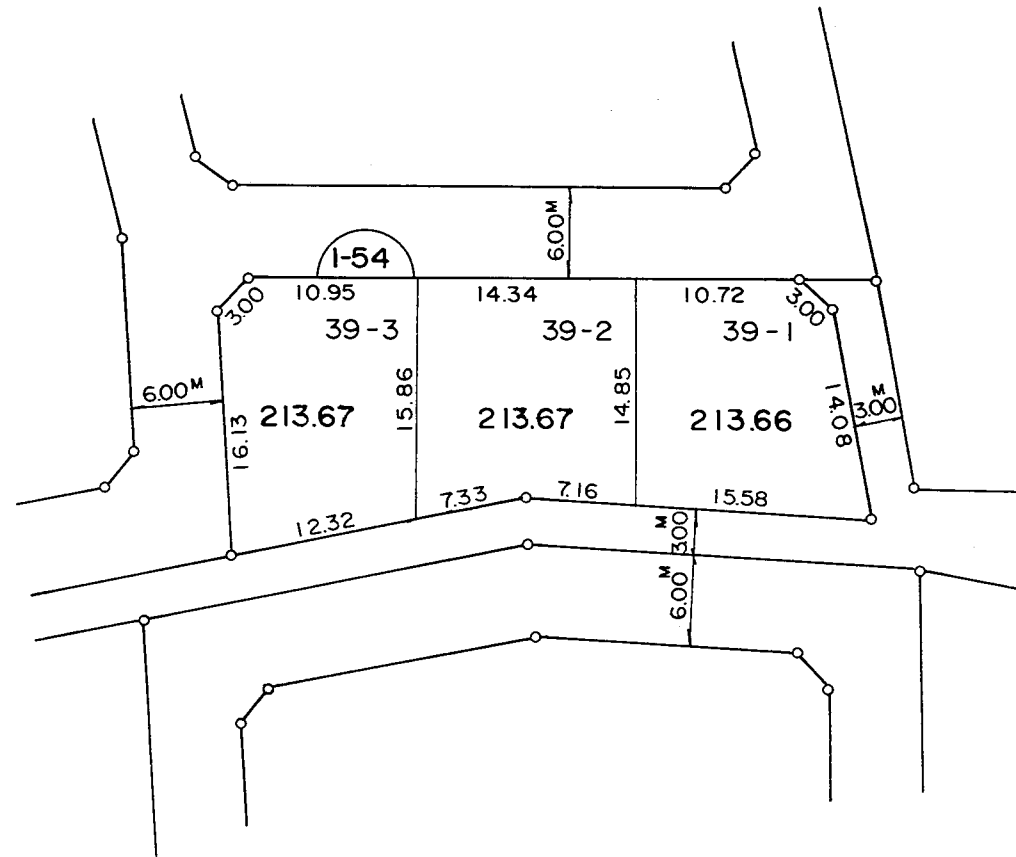
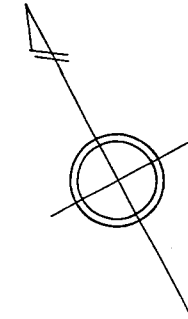
凡 例	
	街区番号
	地番
	辺長及び換地地積
	換地位置

横浜市都筑区早渕一丁目



凡 例	
	街区番号
	地番
	辺長及び換地地積
	換地位置

横浜市都筑区早渕一丁目



1 : 500

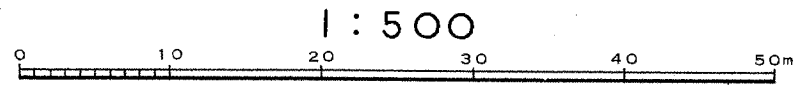
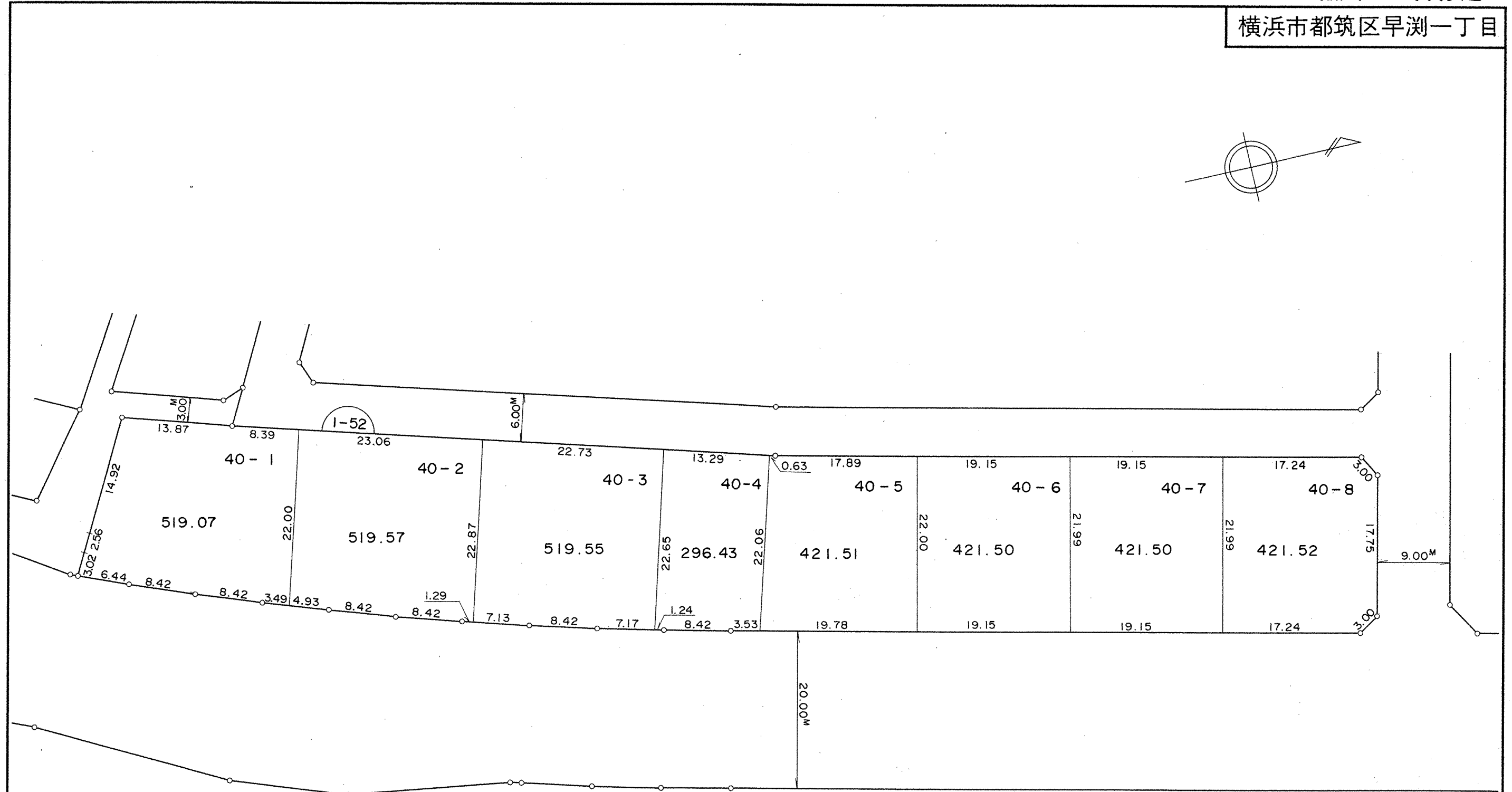
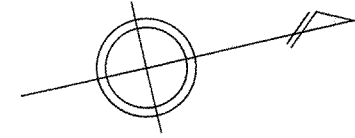


凡 例	
	街 区 番 号
	地 番
	辺長及び換地地積
	換 地 位 置

換 地 図

縮尺 五百分之一

横浜市都筑区早渕一丁目

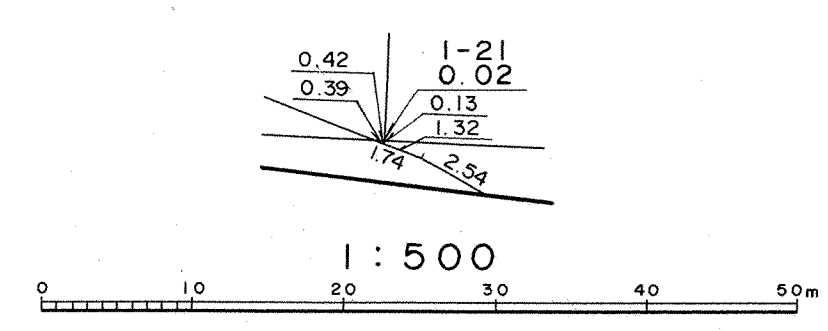
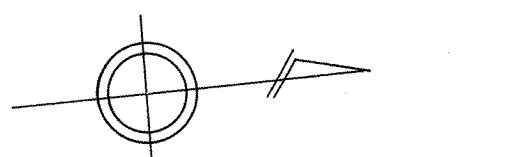
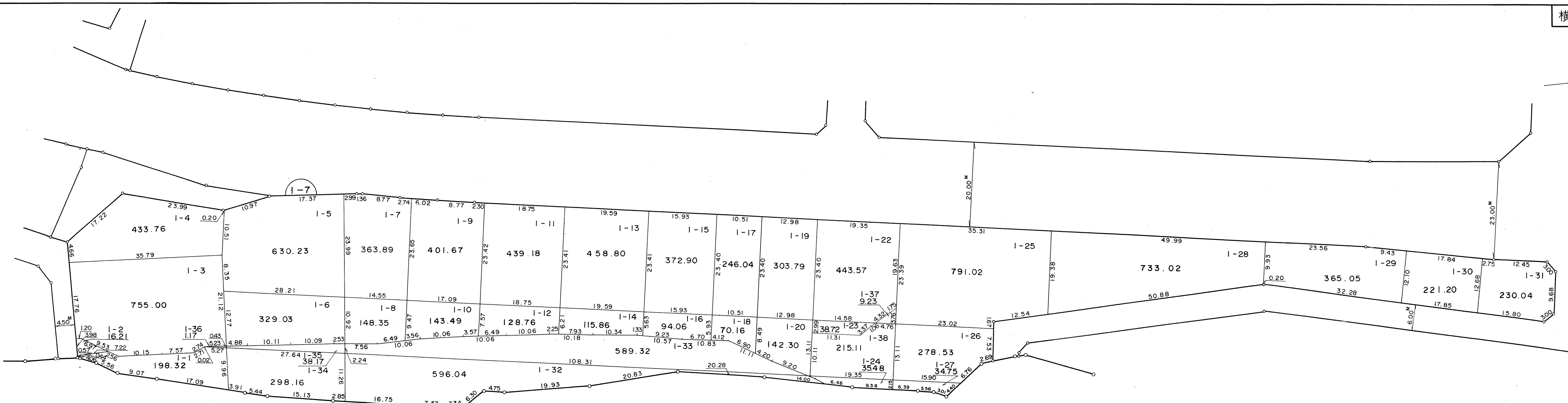


凡 例	
	街区番号
	地 番
	辺長及び換地地積
	換 地 位 置


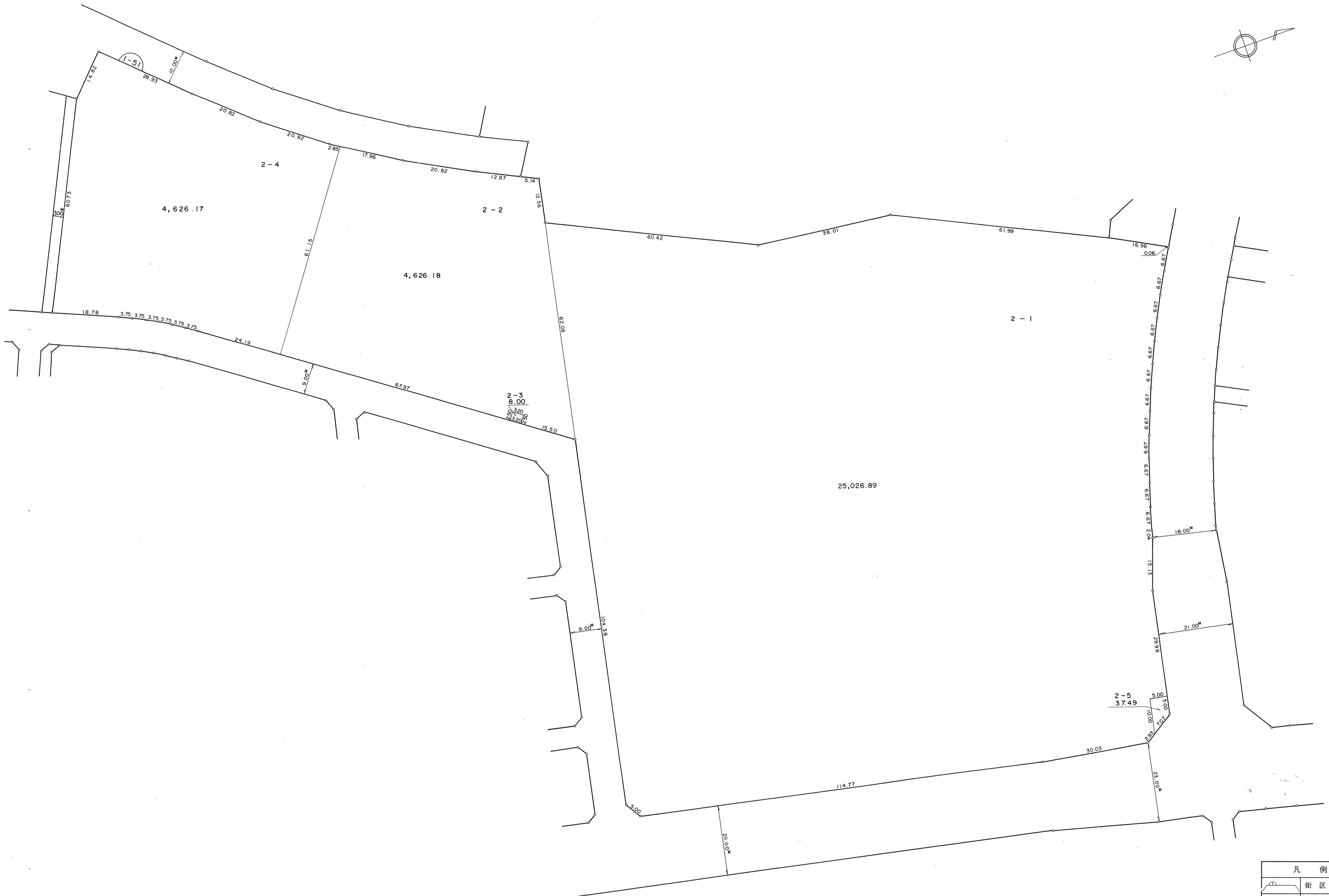
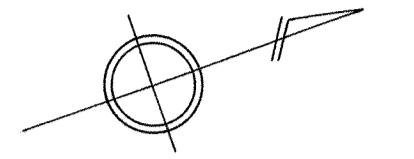
住宅・都市整備公団

横浜北部新都市第二地区 土地区画整理事業

早渕二丁目



凡例	
	街区番号
	地番
	辺長及び換地地積
	換地位置

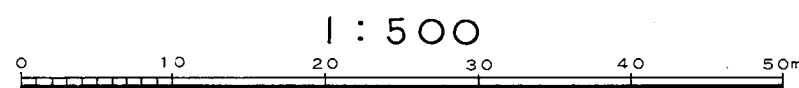
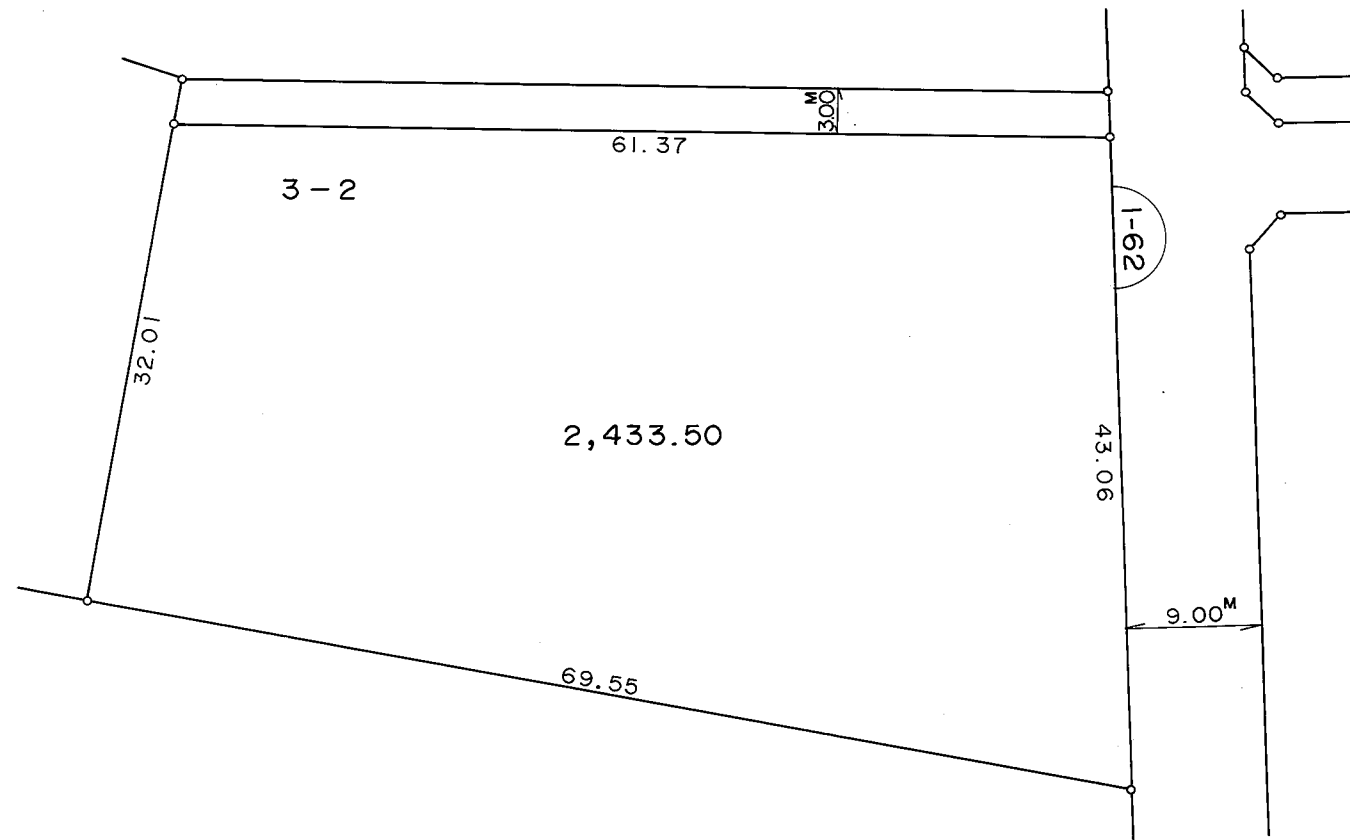
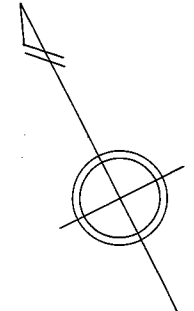


凡 例	
	街区番号
	地番
	辺長及び換地地積
	換地位置

換 地 図

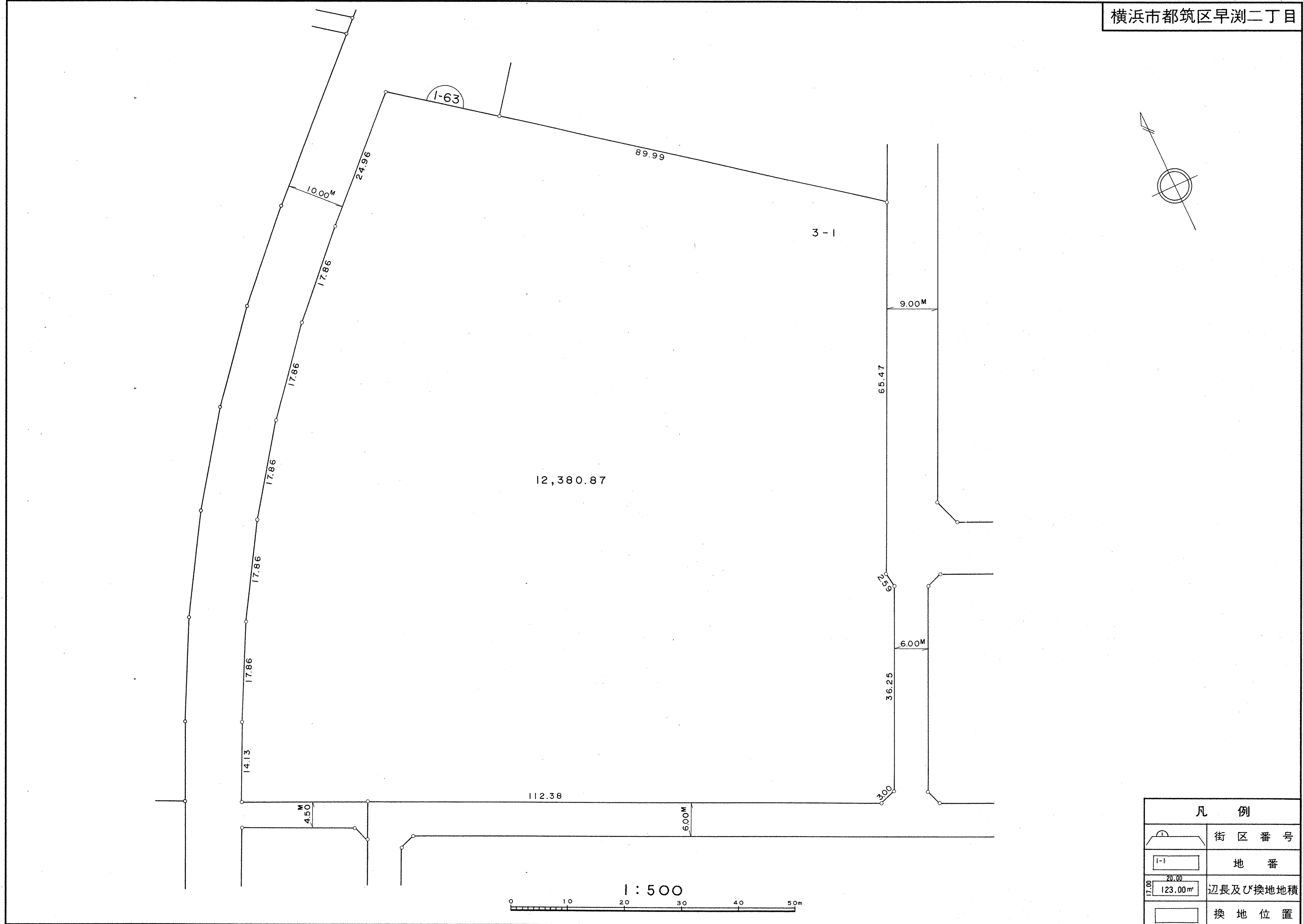
縮尺 五百分之一

横浜市都筑区早渕二丁目



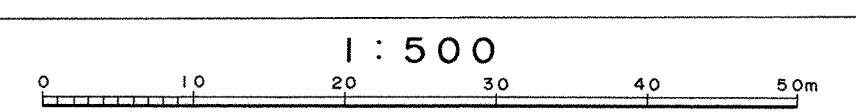
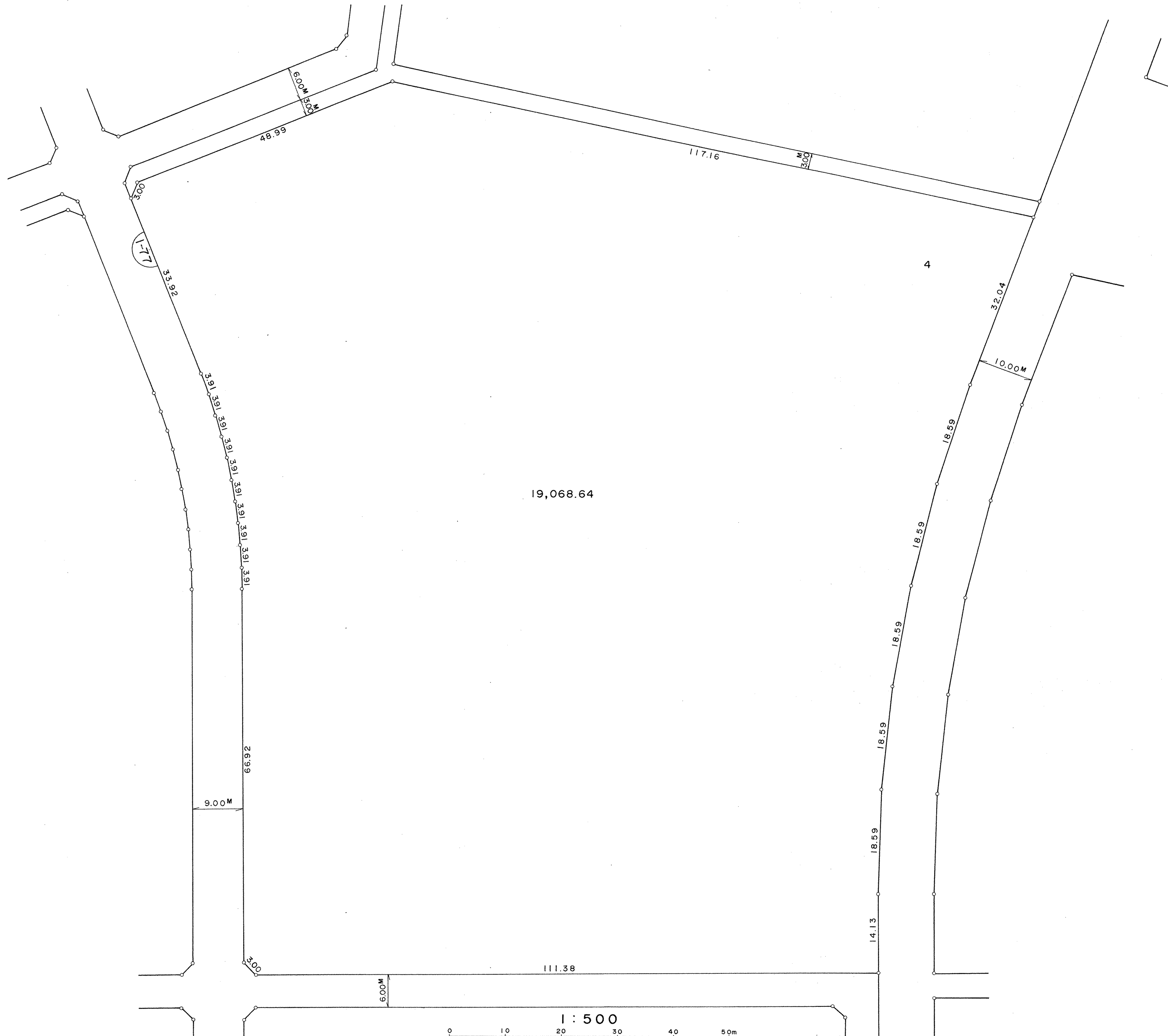
凡 例	
	街 区 番 号
	地 番
	辺長及び換地地積
	換 地 位 置

住 宅 ・ 都 市 整 備 公 団



凡 例	
	街区番号
	地番
	辺長及び換地地積
	換地位置

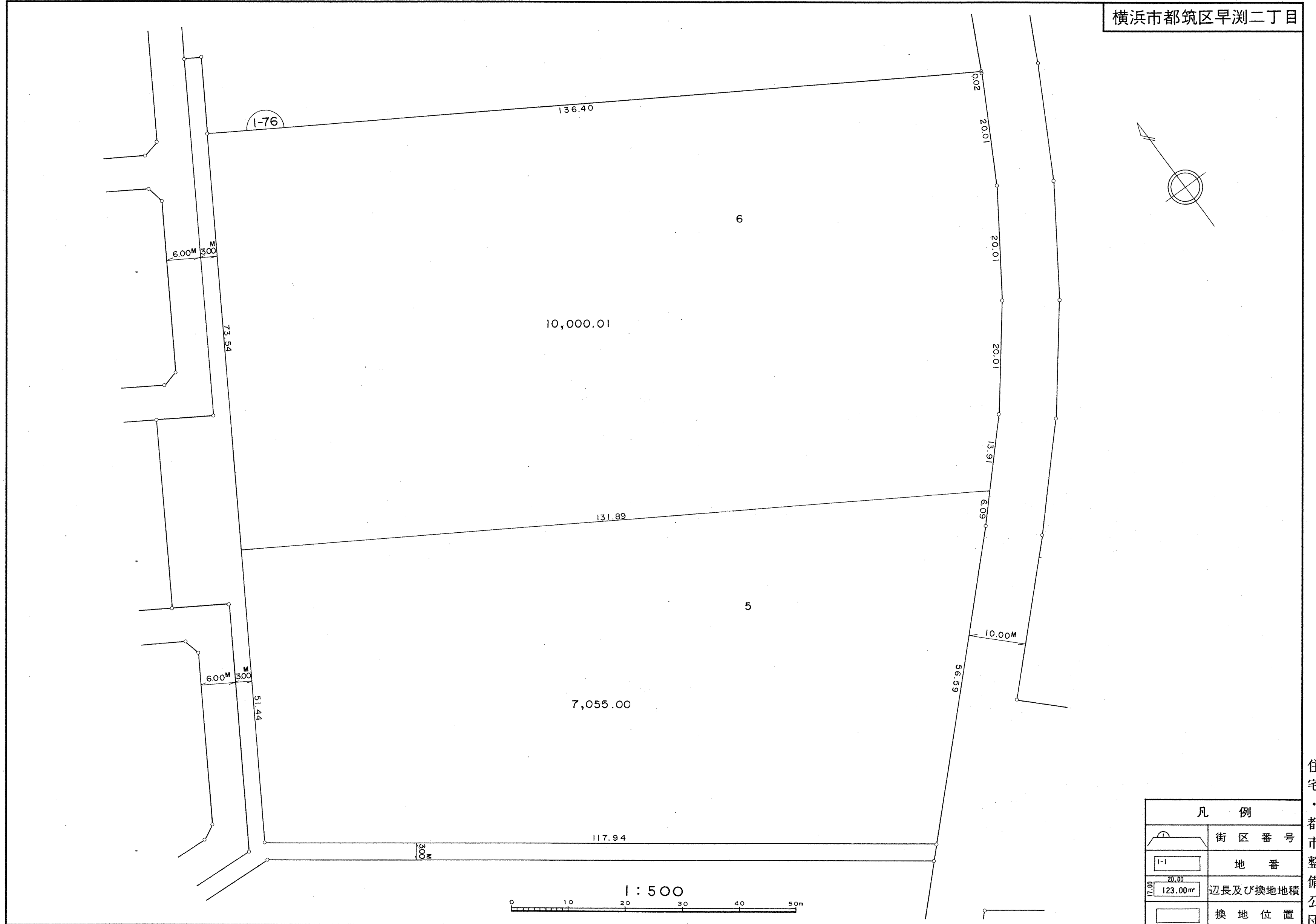
住宅・都市整備公団



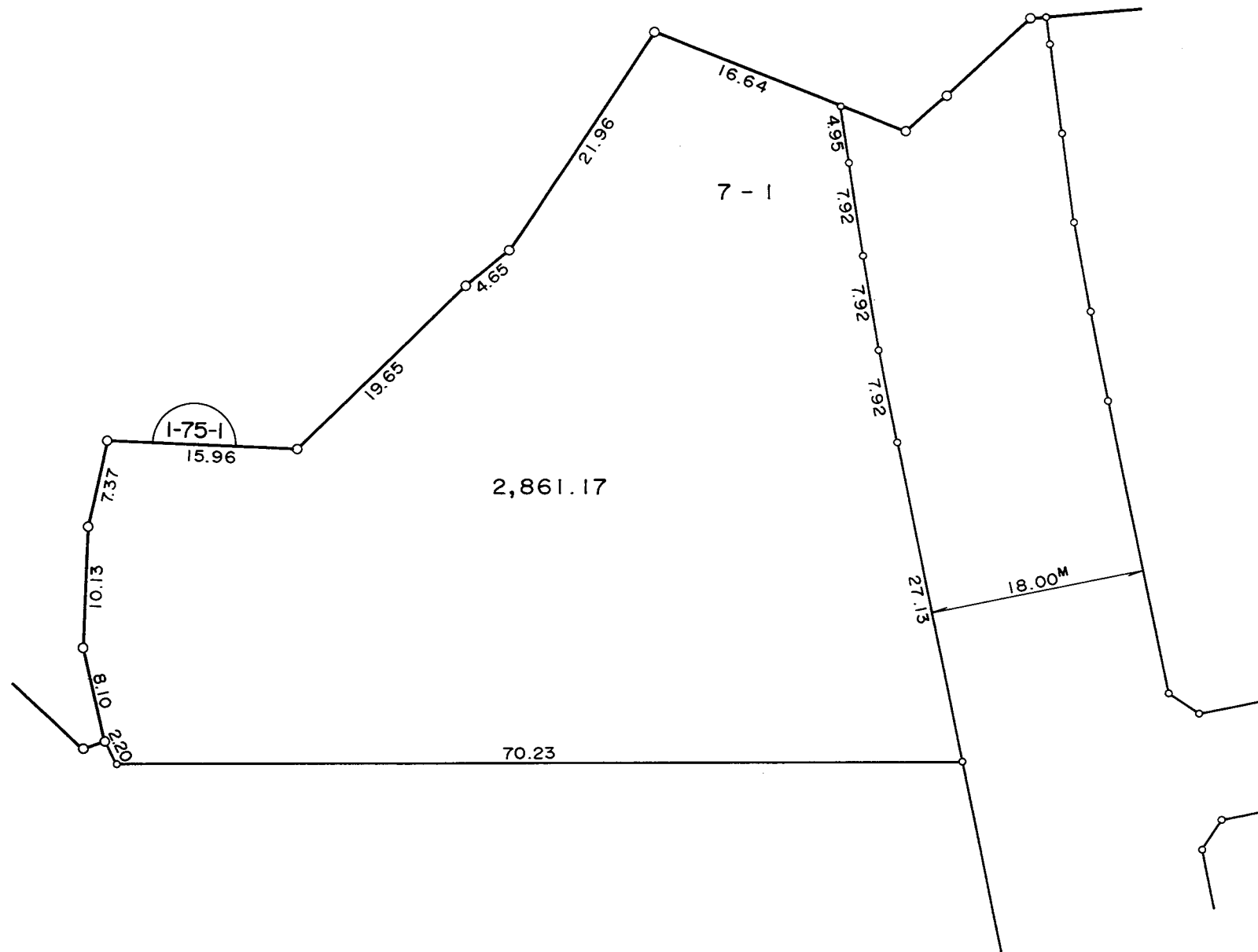
凡 例	
	街区番号
	地番
	辺長及び換地地積
	換地位置

換地 図

横浜市都筑区早渕二丁目



横浜市都筑区早渕二丁目

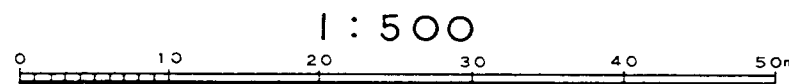
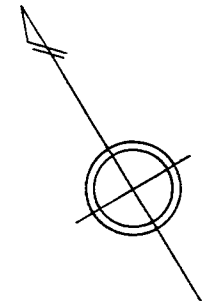
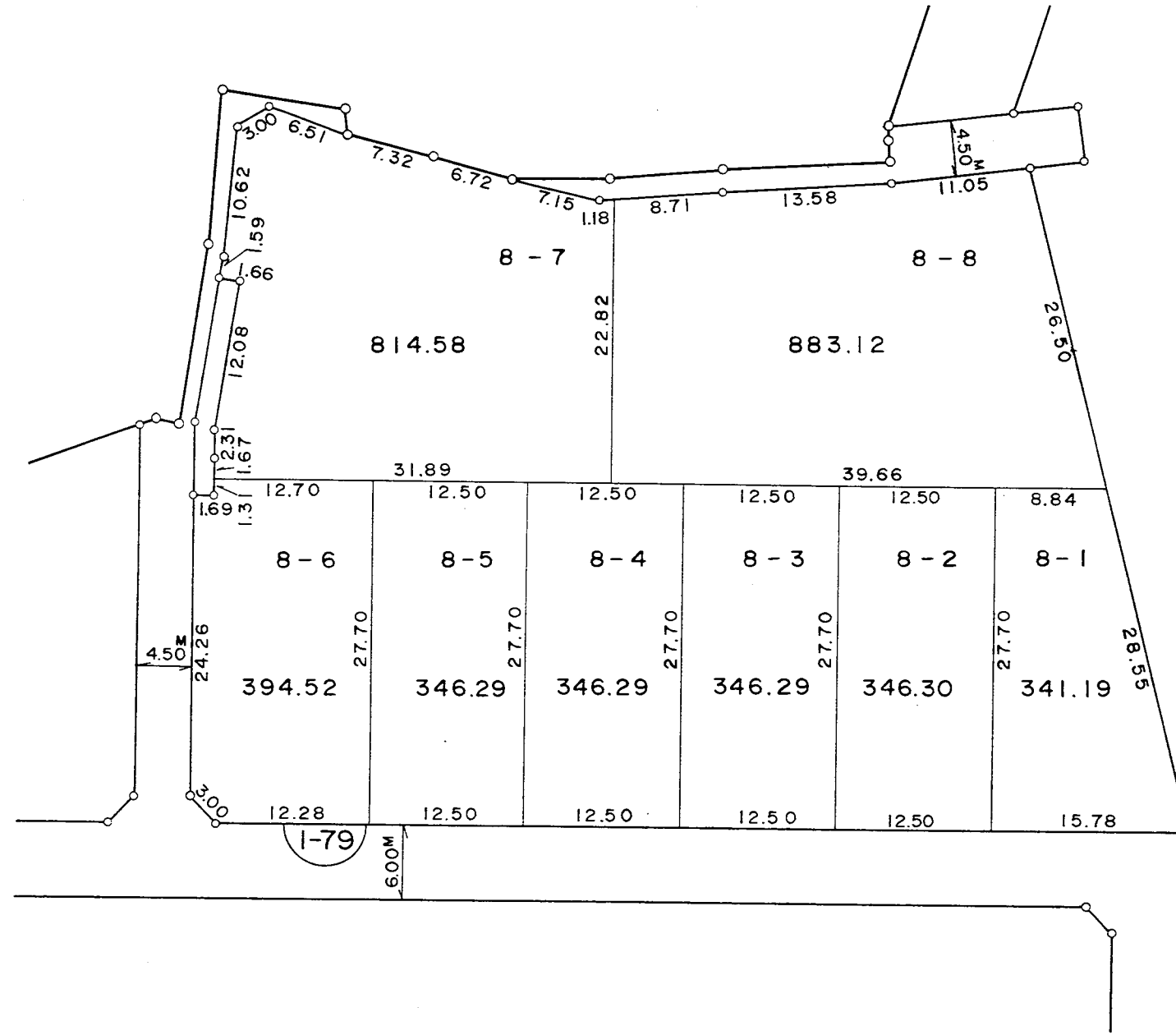


凡 例	
	街区番号
	地番
	辺長及び換地地積
	換地位置

換地 図

縮尺 五百分之一

横浜市都筑区早渕二丁目

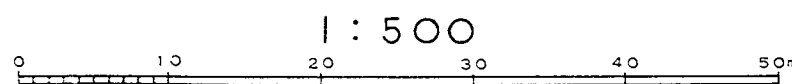
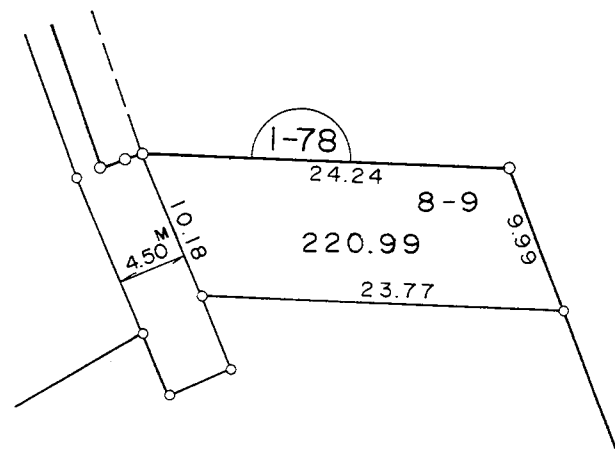
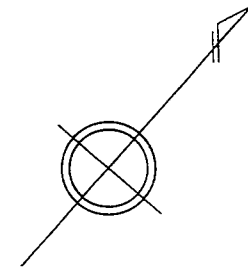


凡 例	
	街区番号
	地番
	辺長及び換地地積
	換地位置

換地図

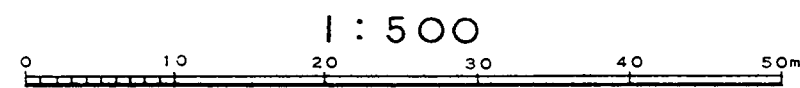
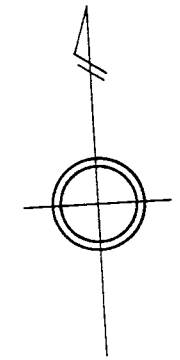
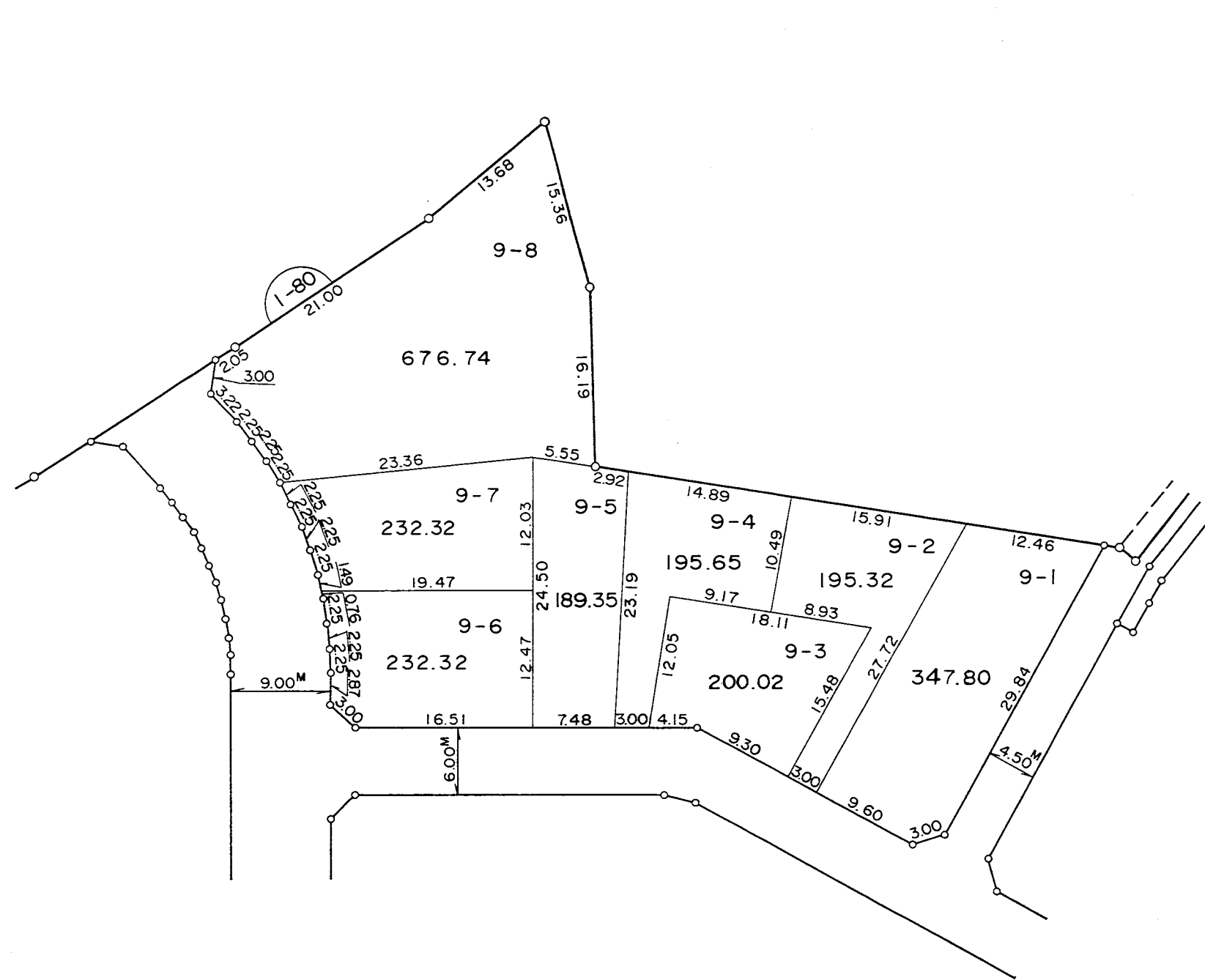
縮尺 五百分之一

横浜市都筑区早渕二丁目



凡 例	
	街区番号
	地番
	辺長及び換地地積
	換地位置

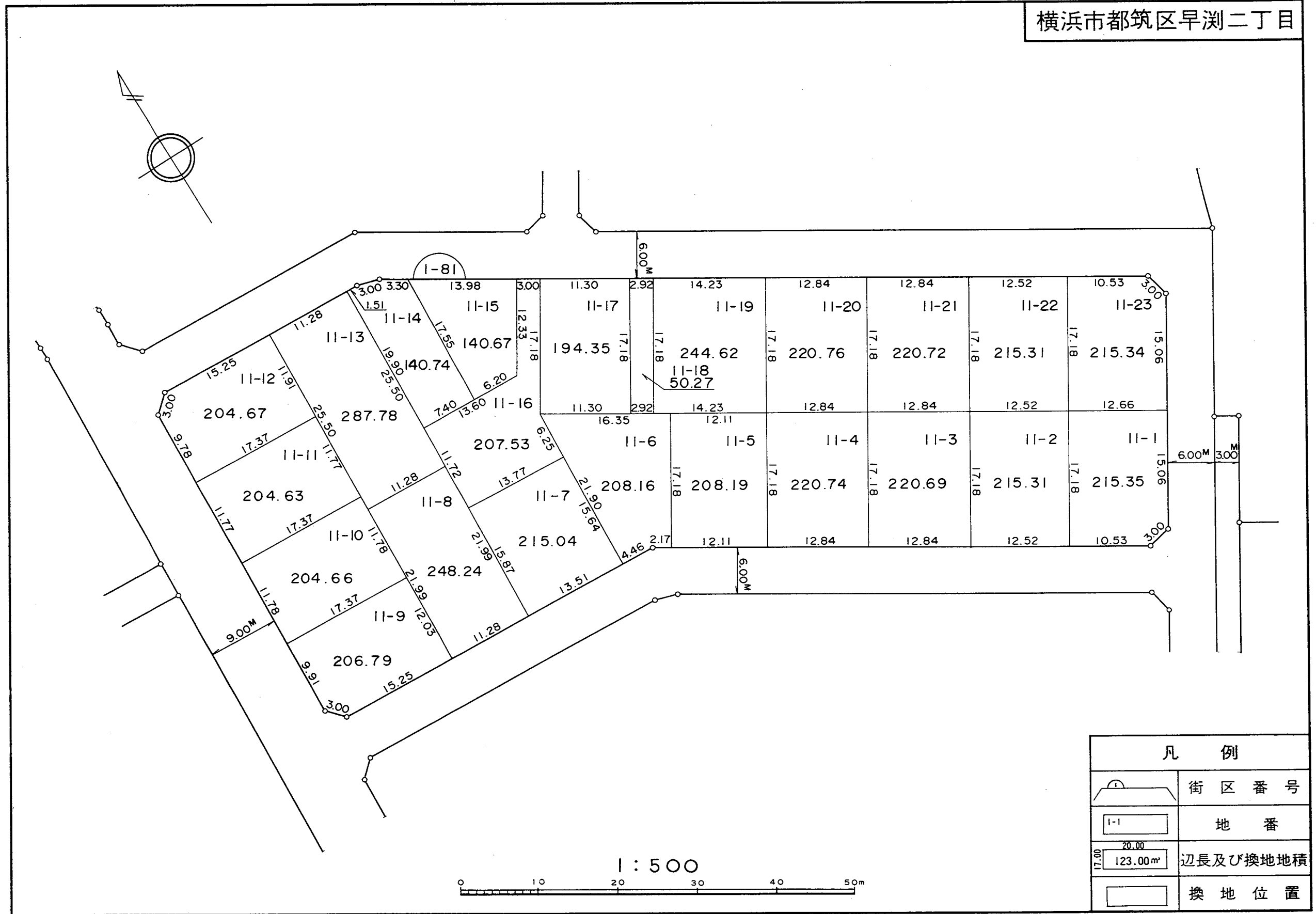
横浜市都筑区早渕二丁目



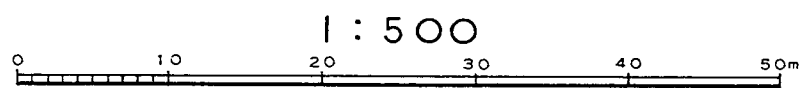
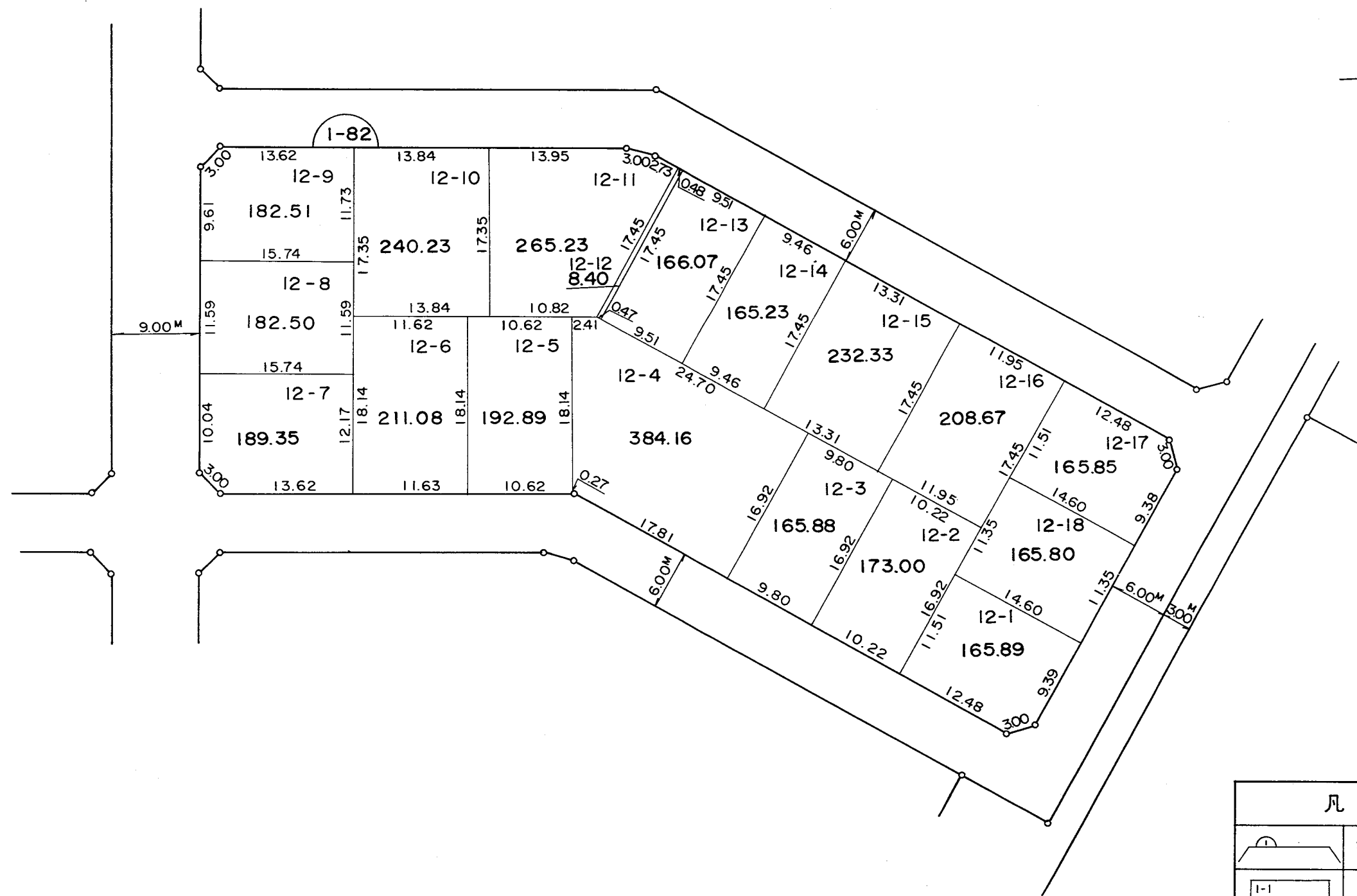
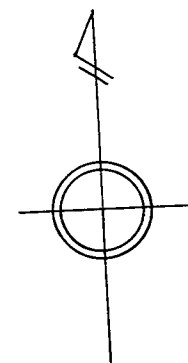
凡 例	
	街区番号
	地番
	辺長及び換地地積
	換地位置

住宅・都市整備公団

横浜市都筑区早渕二丁目



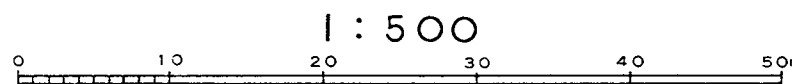
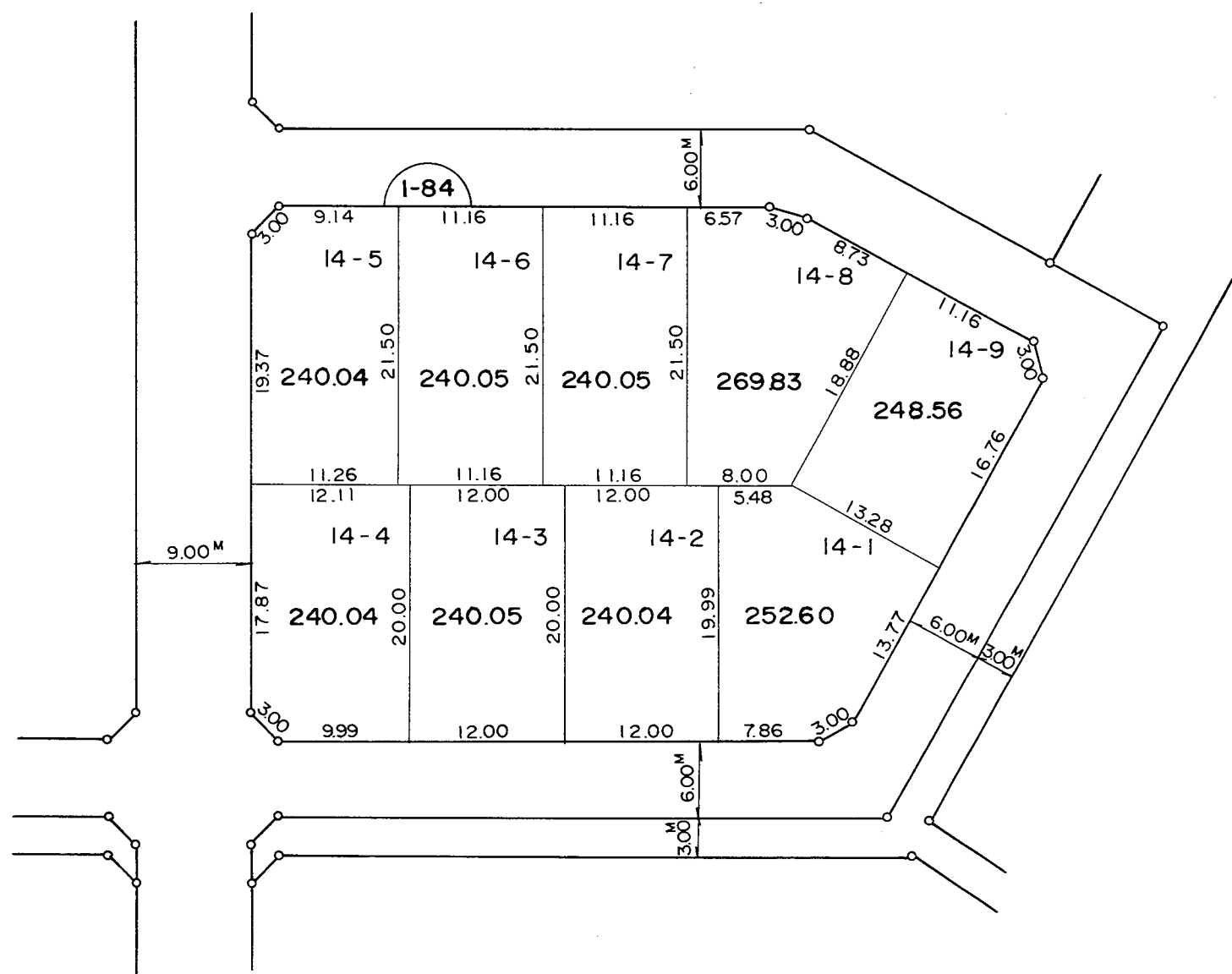
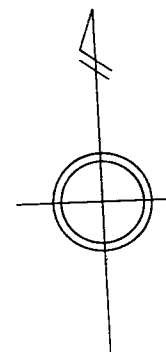
横浜市都筑区早渕二丁目



凡 例	
	街区番号
	地番
	辺長及び換地地積
	換地位置

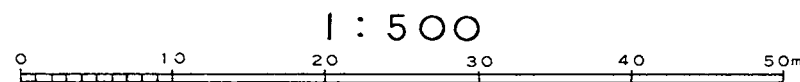
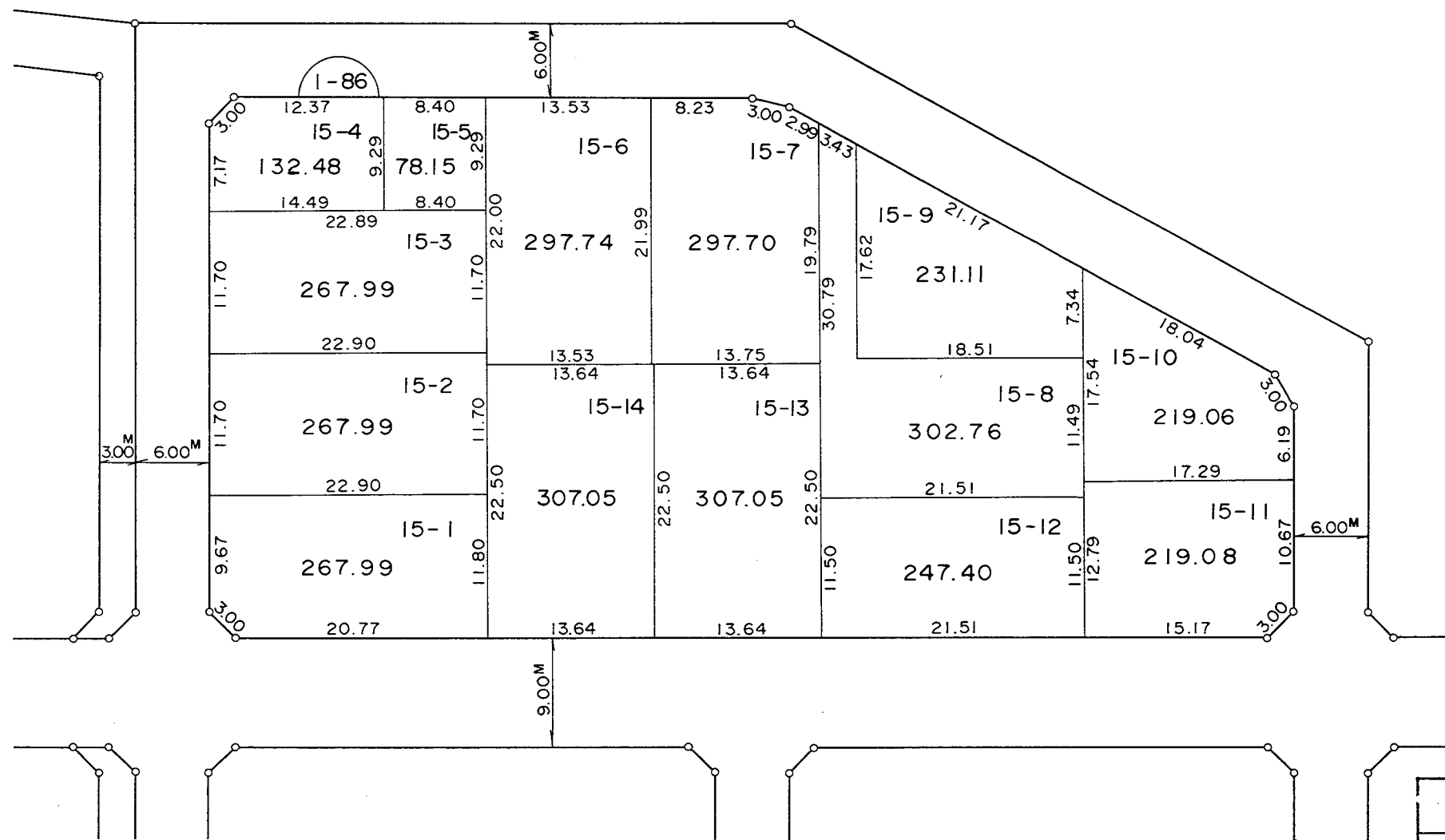
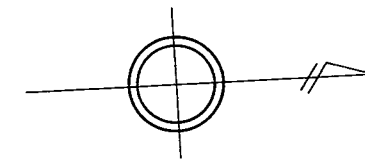
換地図

横浜市都筑区早渕二丁目

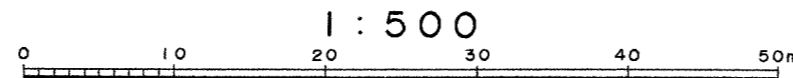
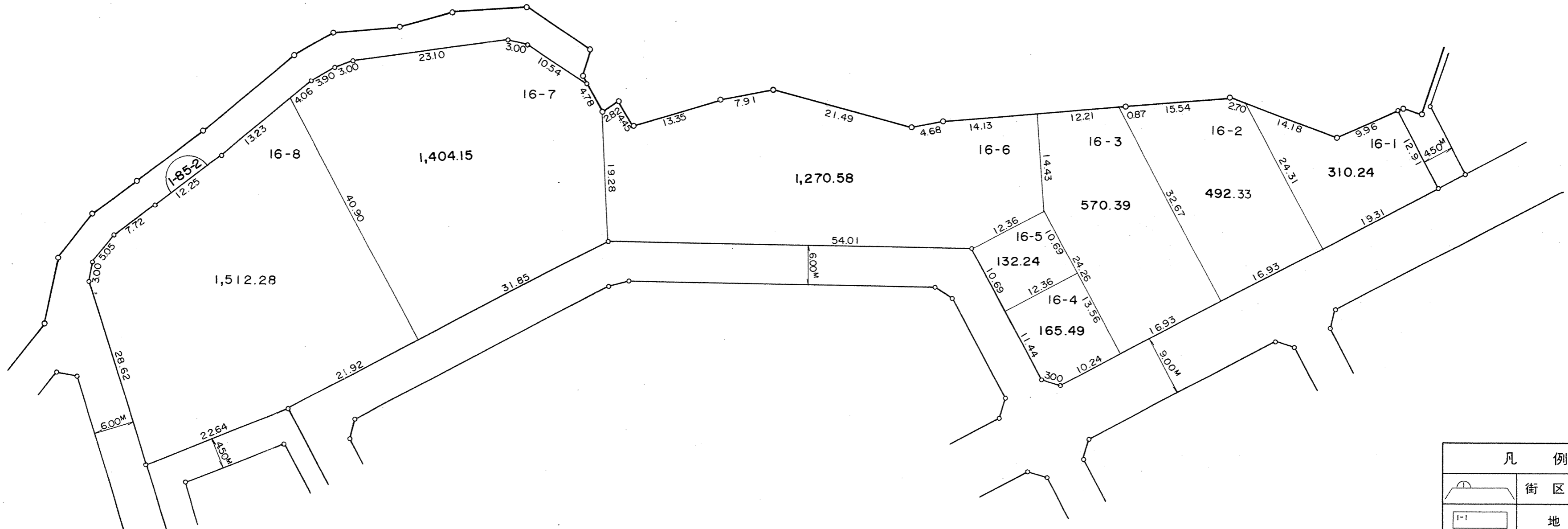
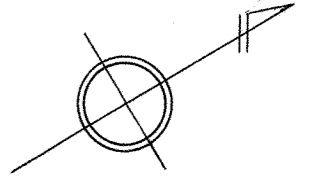


凡 例	
	街区番号
	地番
	辺長及び換地地積
	換地位置

横浜市都筑区早渕二丁目



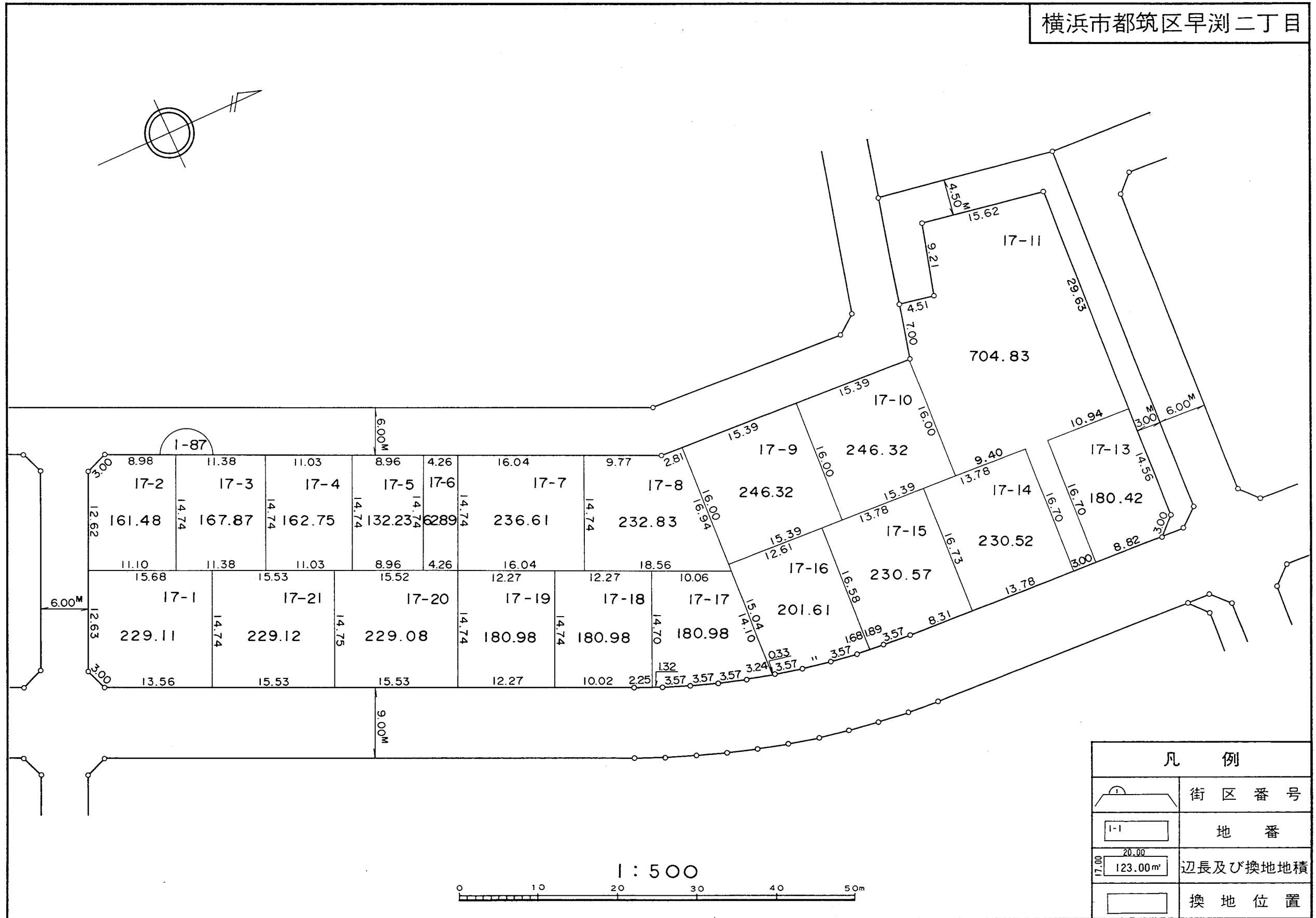
凡 例	
	街 区 番 号
	地 番
	辺長及び換地地積
	換 地 位 置



凡 例	
	街区番号
	地番
	辺長及び換地地積
	換地位置

住宅・都市整備公団

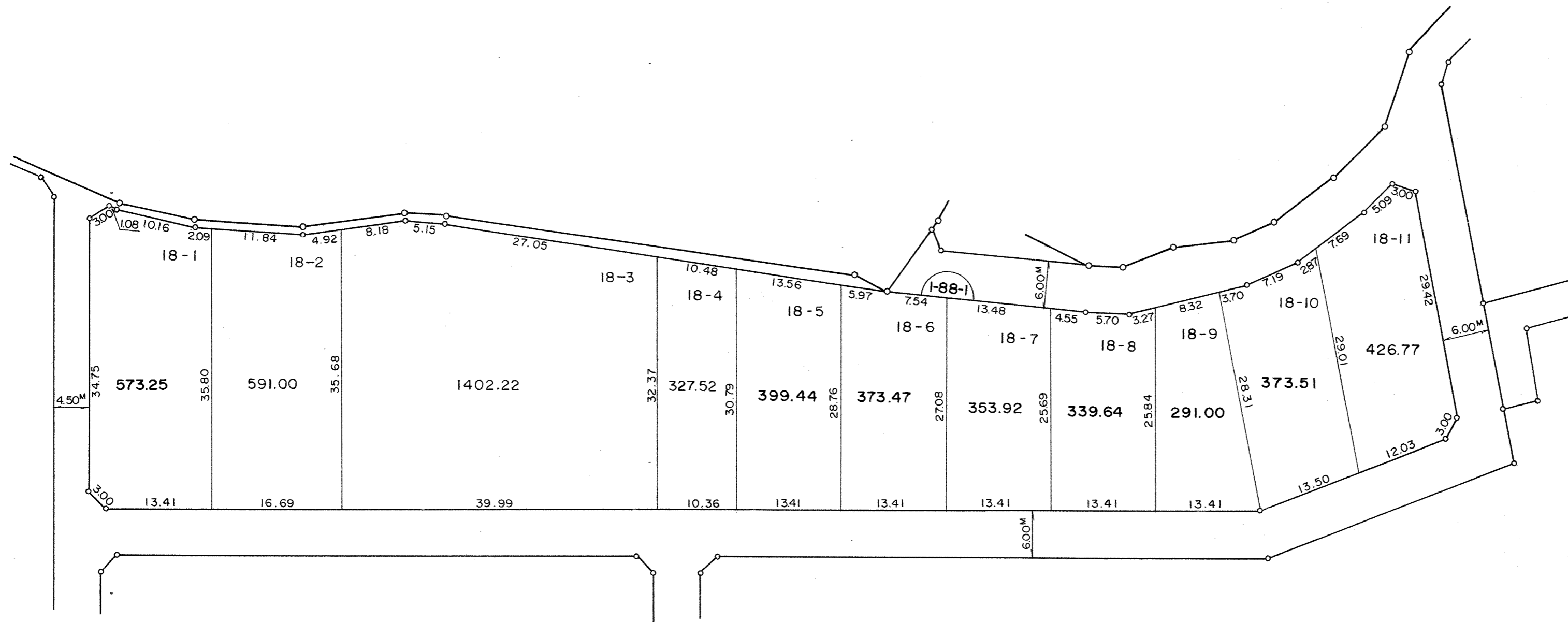
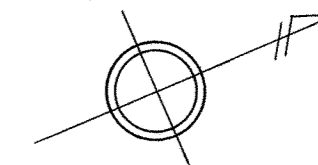
横浜市都筑区早渕二丁目



凡例	
	街区番号
	地番
	辺長及び換地地積
	換地位置

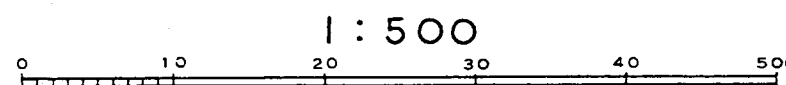
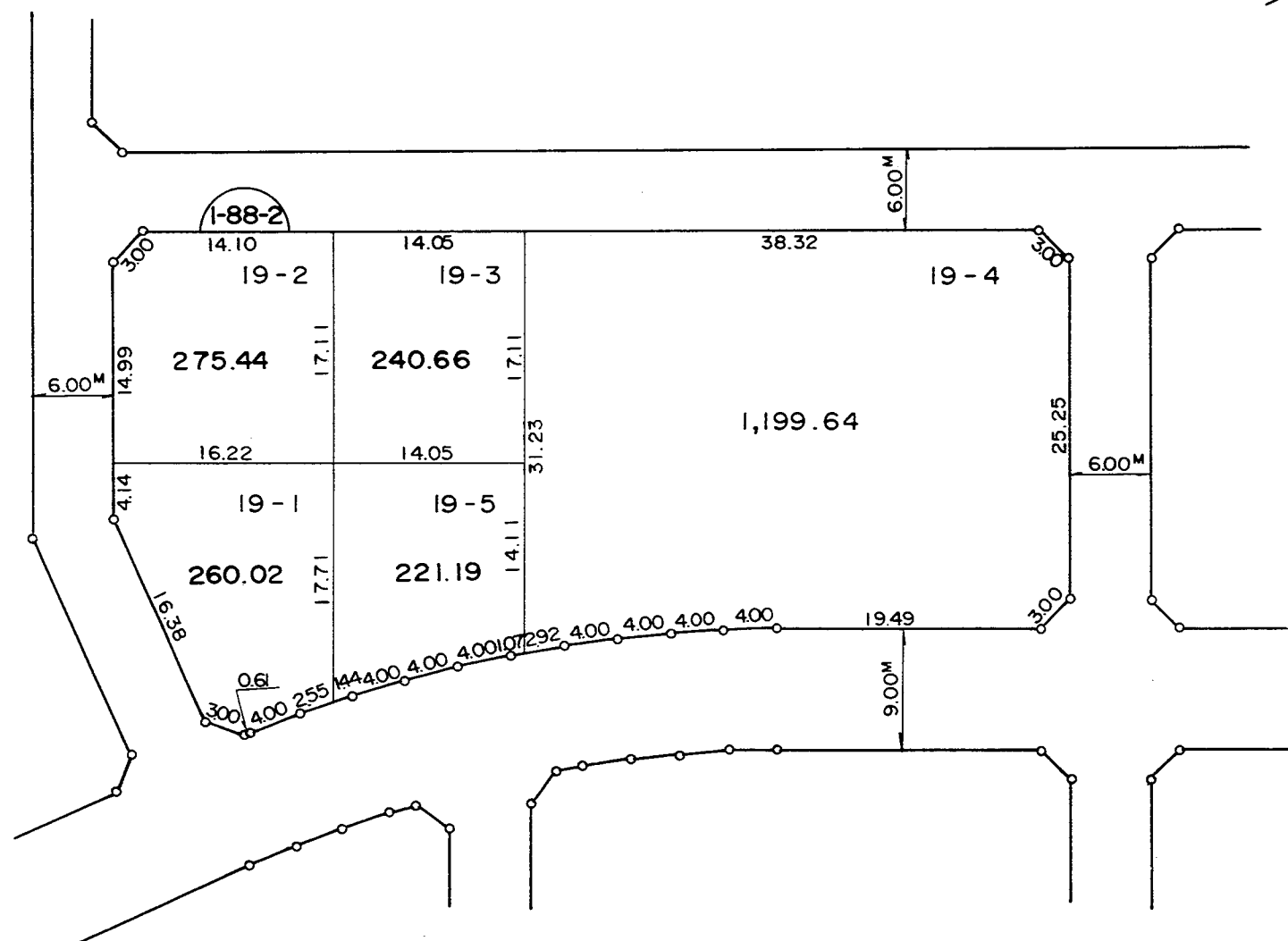
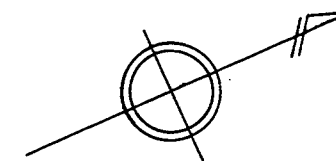
住宅・都市整備公団

換地 図



凡 例	
	街区番号
	地番
	辺長及び換地地積
	換地位置

横浜市都筑区早渕二丁目

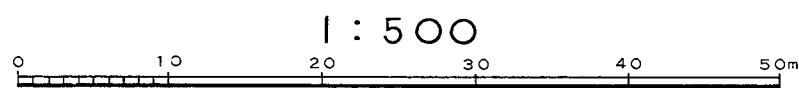
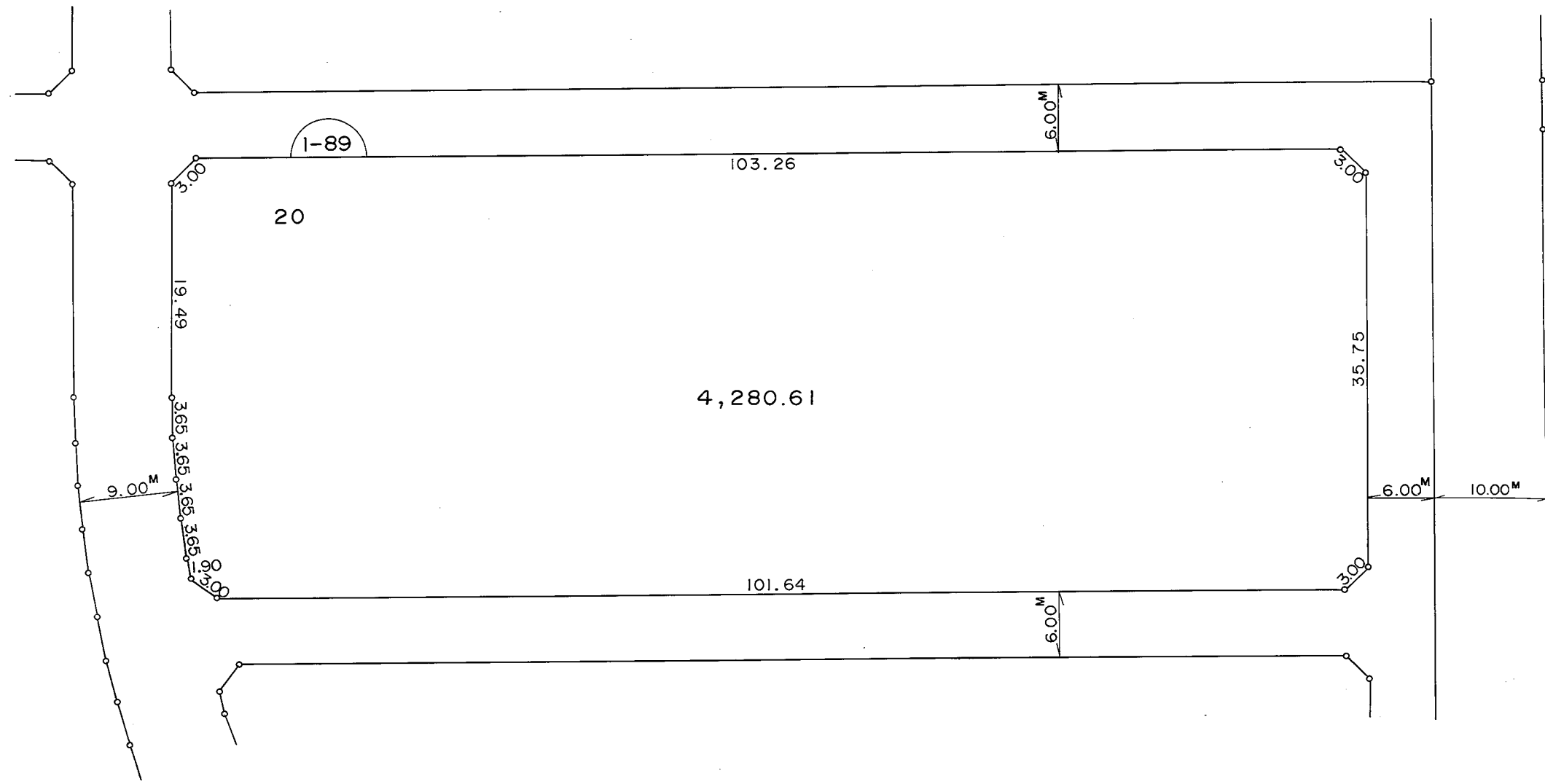
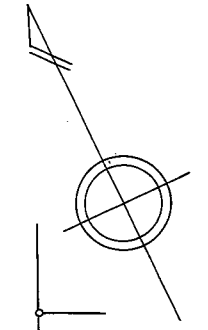


凡 例	
	街区番号
	地 番
	辺長及び換地地積
	換 地 位 置

換地 図

縮尺 五百分之一

横浜市都筑区早渕二丁目



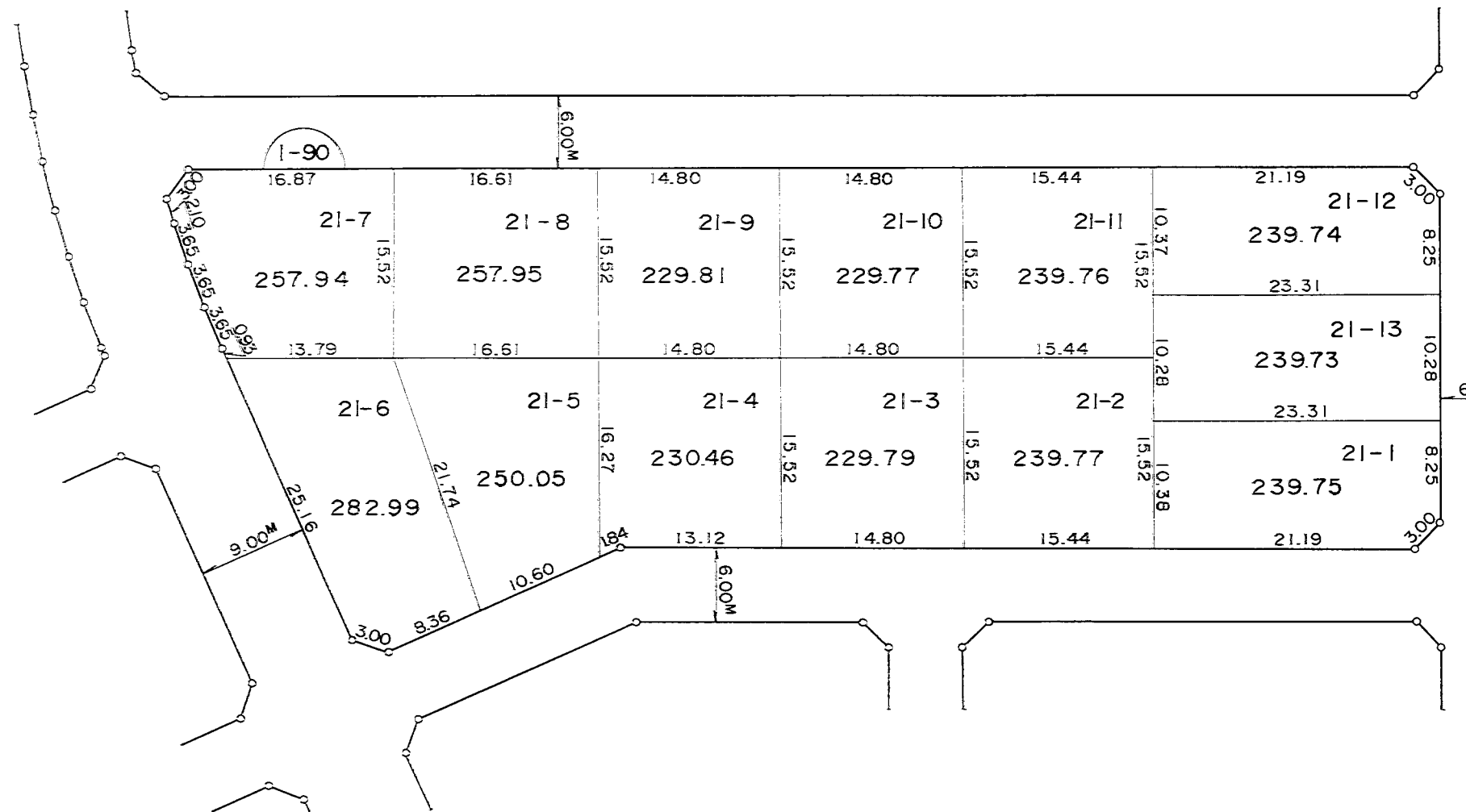
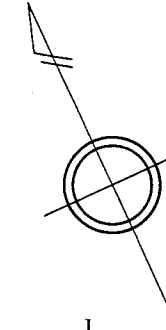
凡 例	
	街区番号
	地 番
	辺長及び換地地積
	換地位置

住宅・都市整備公団

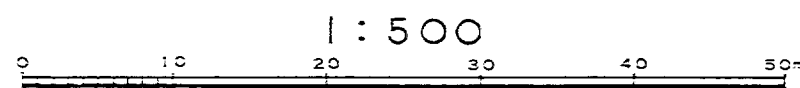
換地 図

縮尺 五百分之一

横浜市都筑区早渕二丁目



凡 例	
	街区番号
	地番
	辺長及び換地地積
	換地位置

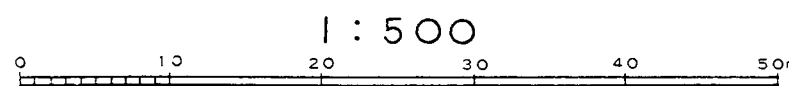
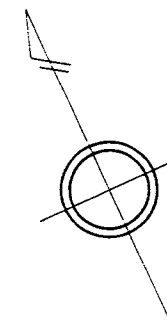


住宅・都市整備公団

換地 図

縮尺 五百分之一

横浜市都筑区早渕二丁目



凡 例	
	街区番号
	地番
	辺長及び換地地積
	換地位置

住宅・都市整備公団

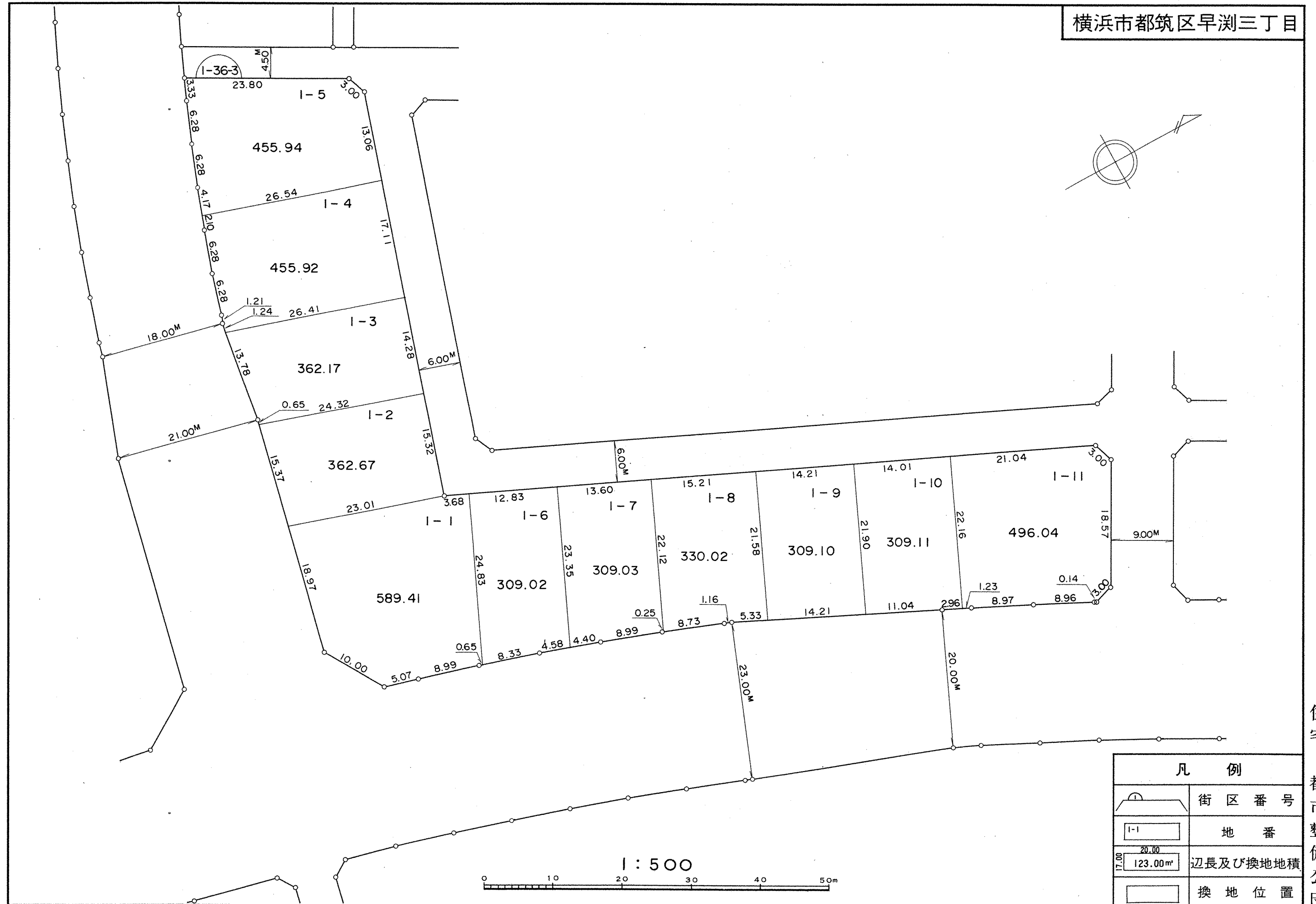
横浜北部新都市第二地区 土地区画整理事業

早渕三丁目

換地 図

縮尺 五百分之一

横浜市都筑区早渕三丁目



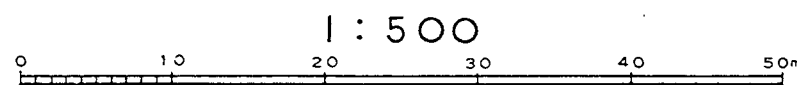
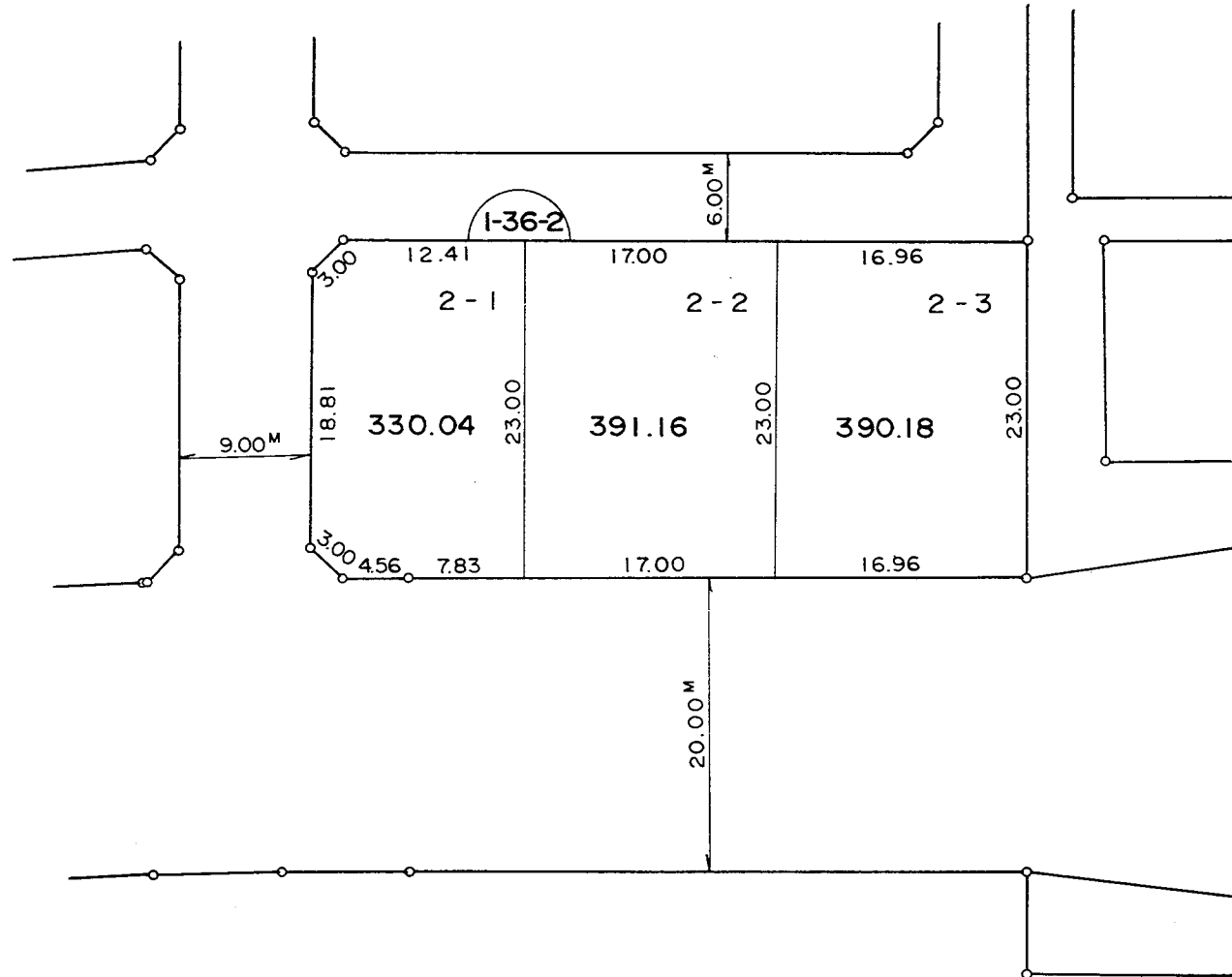
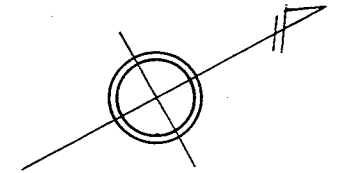
凡 例	
	街区番号
	地番
	辺長及び換地地積
	換地位置

住宅・都市整備公団

換地 図


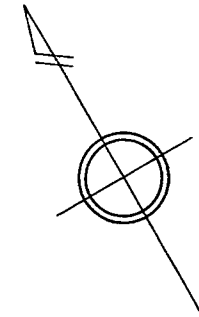
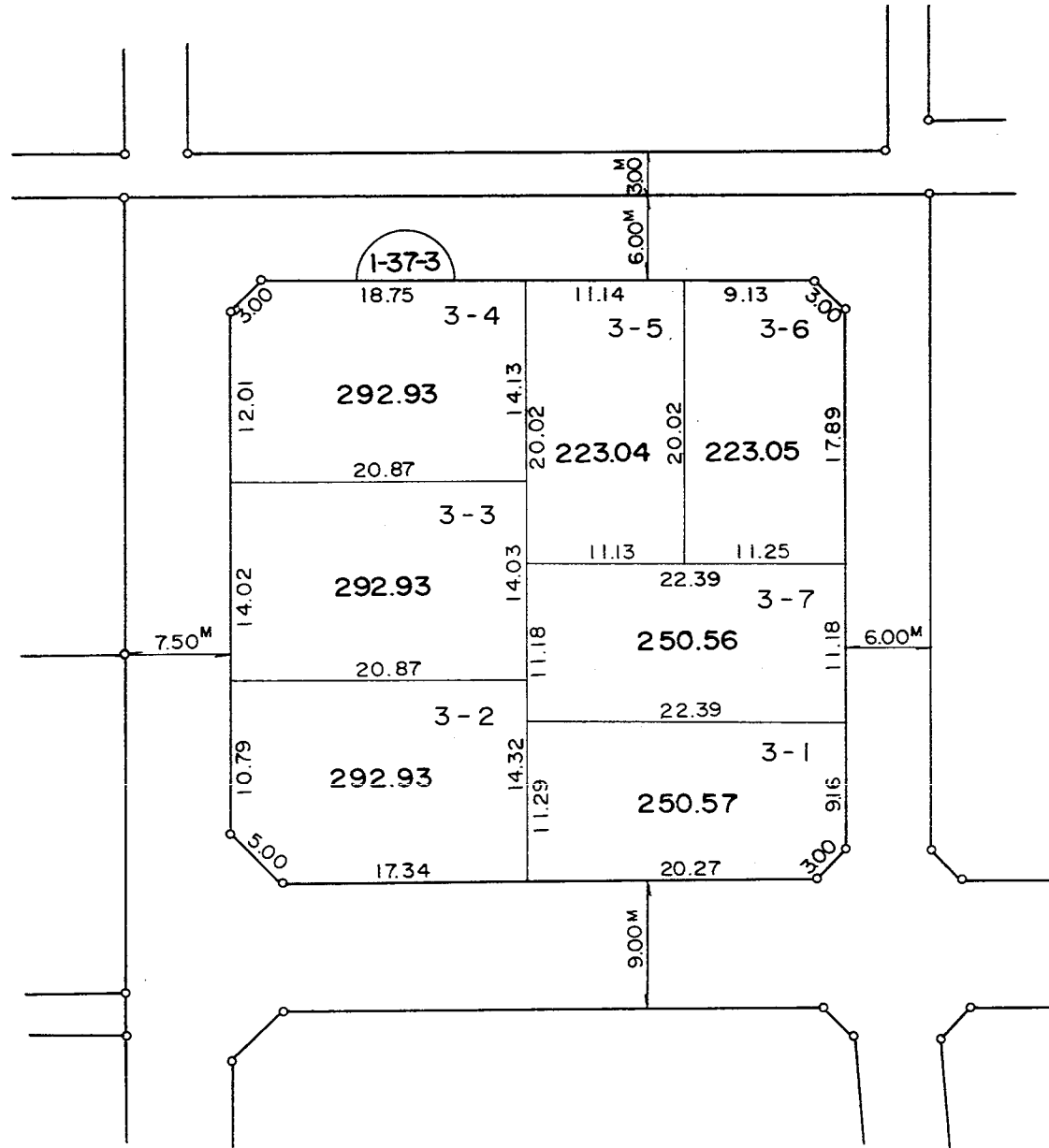
縮尺 五百分之一

横浜市都筑区早渕三丁目



凡 例	
	街区番号
	地番
	辺長及び換地地積
	換地位置

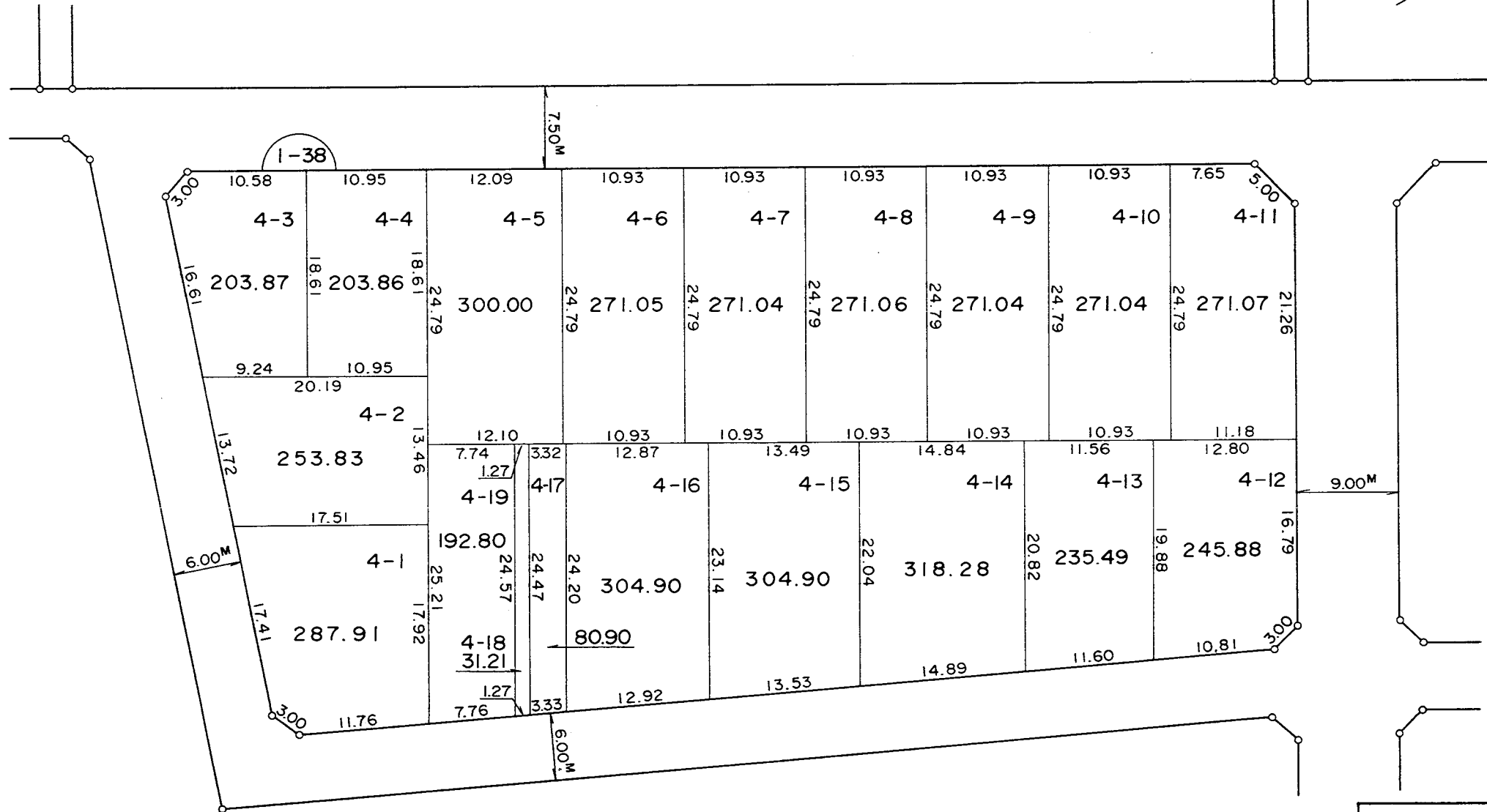
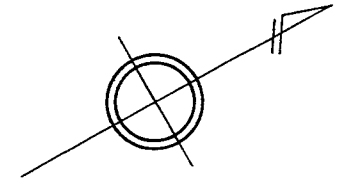
横浜市都筑区早渕三丁目



凡 例	
	街区番号
	地番
	辺長及び換地地積
	換地位置

換地図

横浜市都筑区早渕三丁目



凡例	
	街区番号
	地番
	辺長及び換地地積
	換地位置

1 : 500

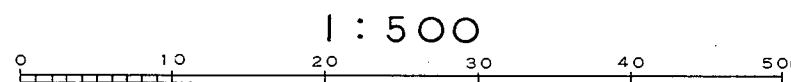
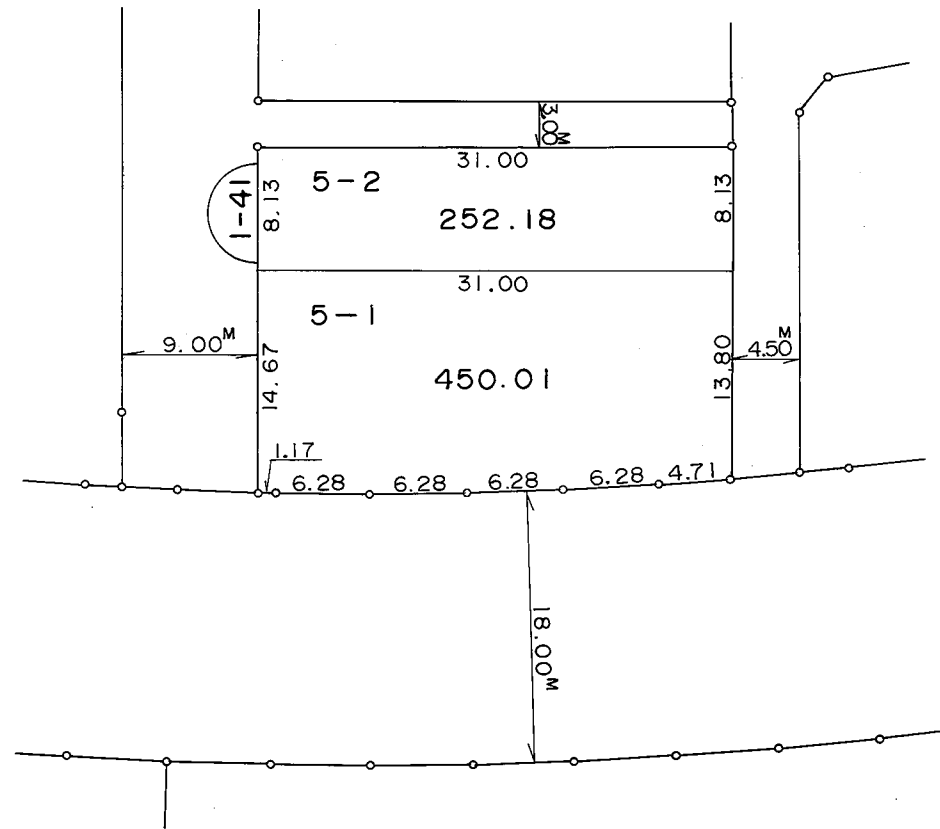
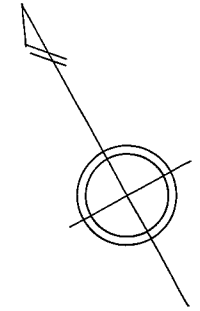


住宅・都市整備公団

換 地 図

縮尺 五百分之一

横浜市都筑区早渕三丁目

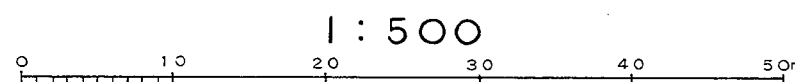
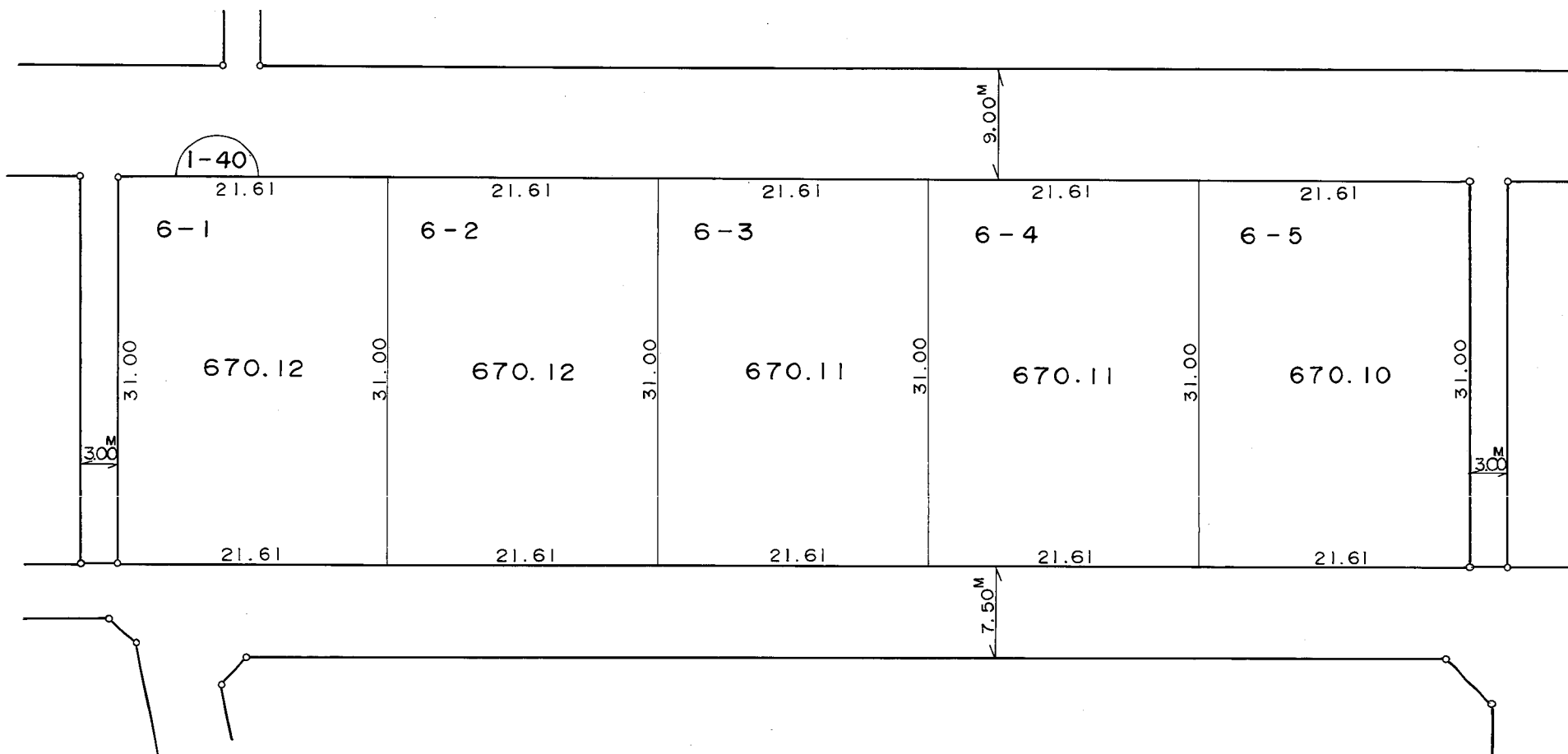
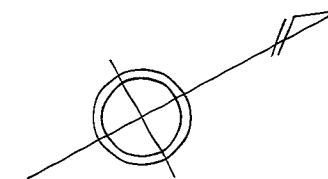


凡 例	
	街区番号
	地 番
	辺長及び換地地積
	換 地 位 置

換 地 図

縮尺 五百分之一

横浜市都筑区早渕三丁目



1 : 500

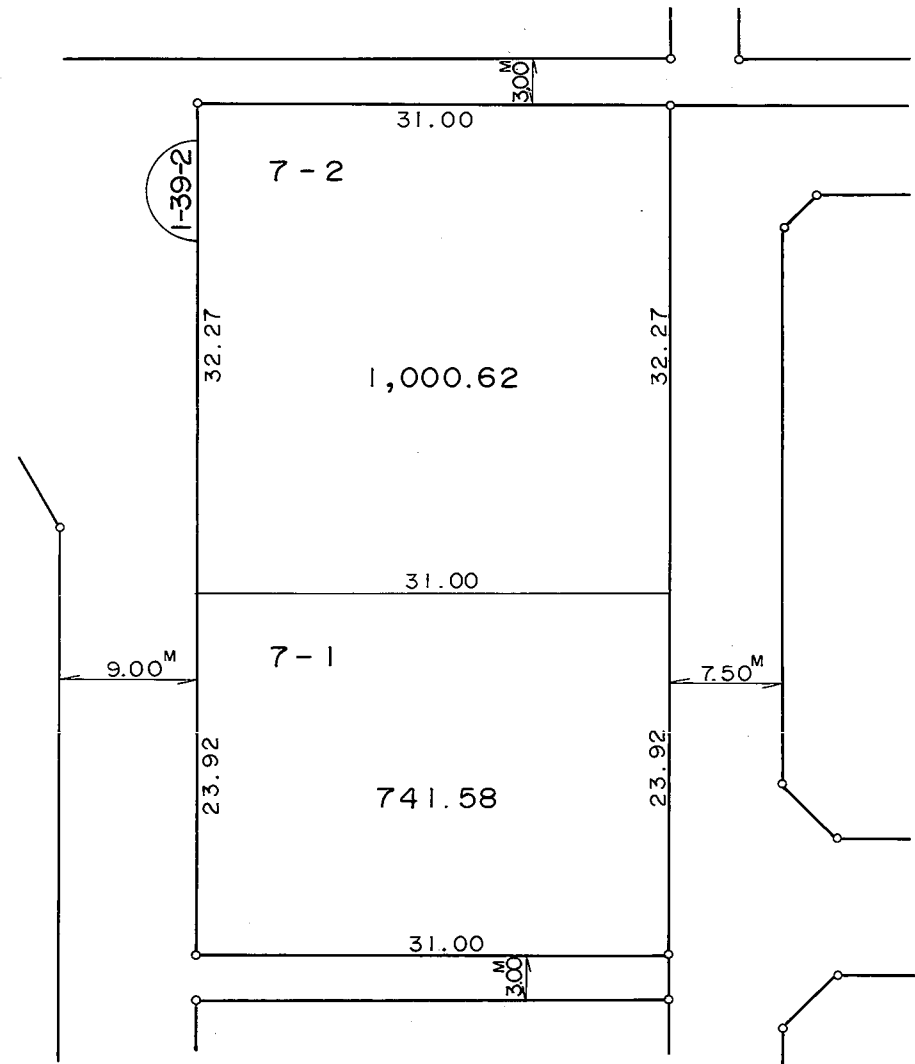
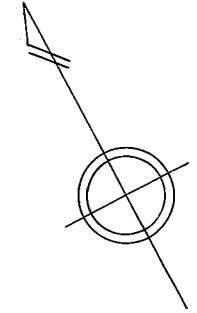
凡 例	
	街区番号
	地 番
	辺長及び換地地積
	換 地 位 置

住宅・都市整備公団


換 地 図

縮尺 五百分之一

横浜市都筑区早渕三丁目



1 : 500

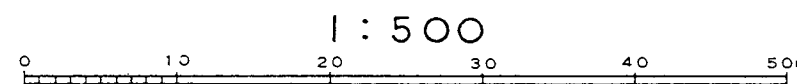
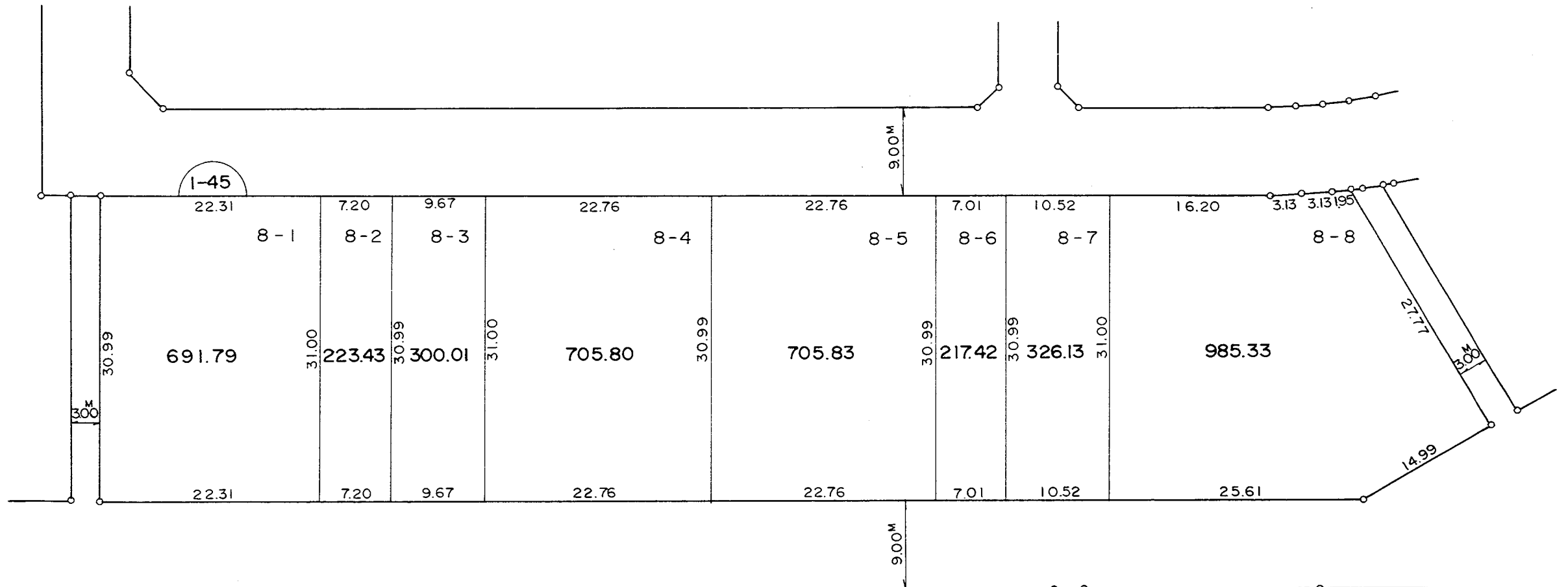
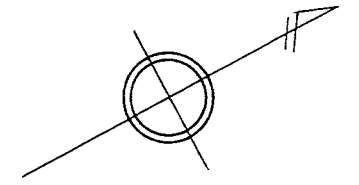


凡 例	
	街 区 番 号
	地 番
	辺長及び換地地積
	換 地 位 置

換 地 図

縮尺 五百分之一

横浜市都筑区早渕三丁目



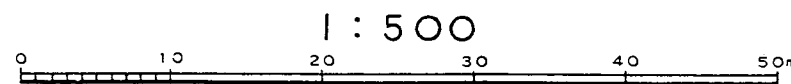
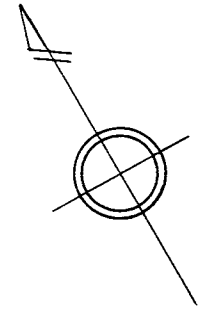
凡 例	
	街区番号
	地番
	辺長及び換地地積
	換地位置

住宅・都市整備公団

換 地 図

縮尺 五百分之一

横浜市都筑区早渕三丁目

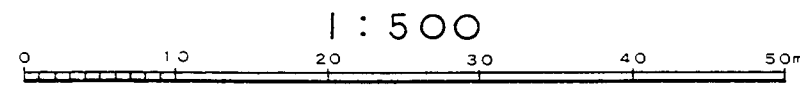
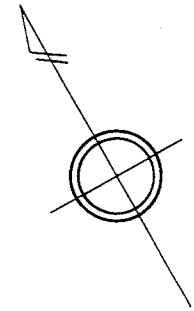
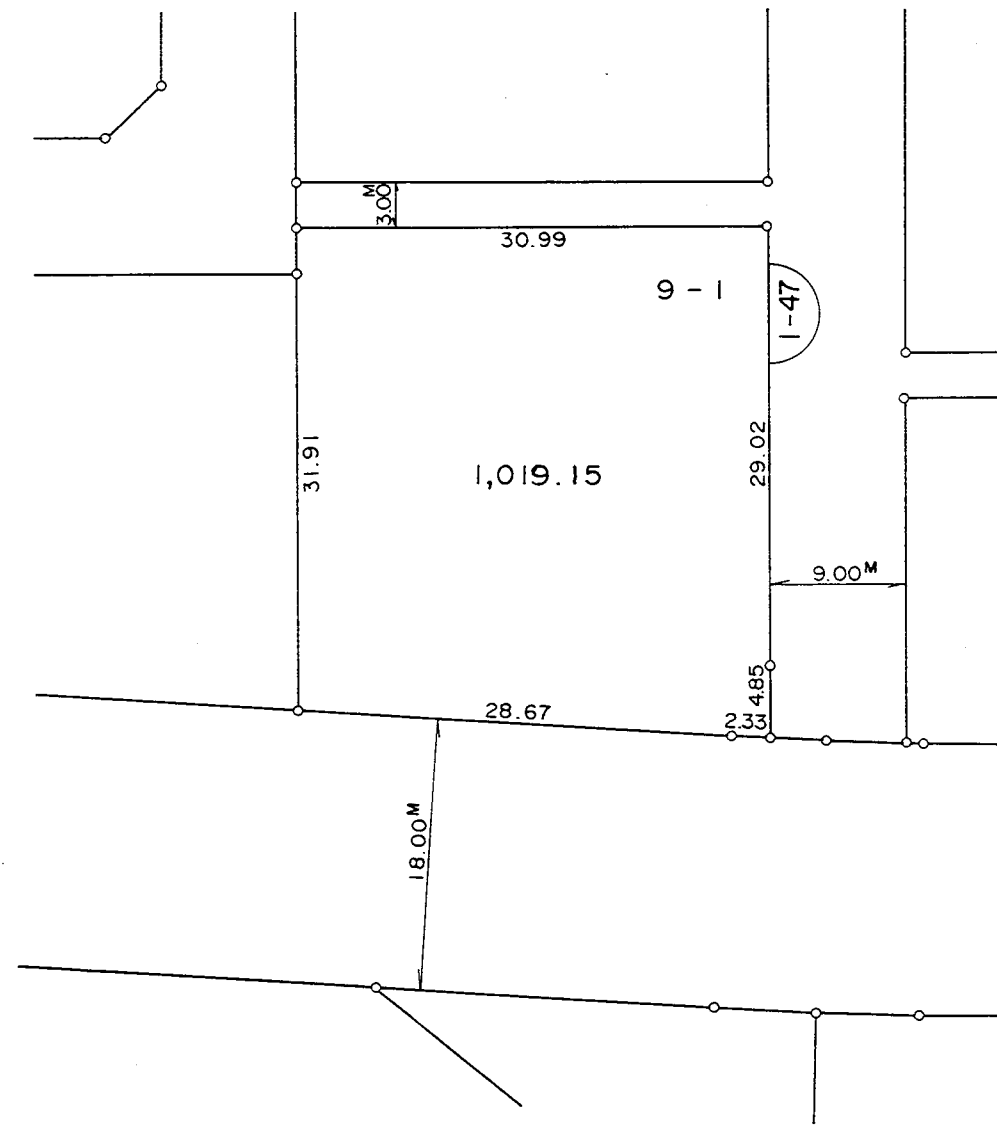


凡 例	
	街区番号
	地 番
	辺長及び換地地積
	換 地 位 置

換 地 図

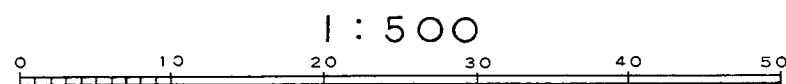
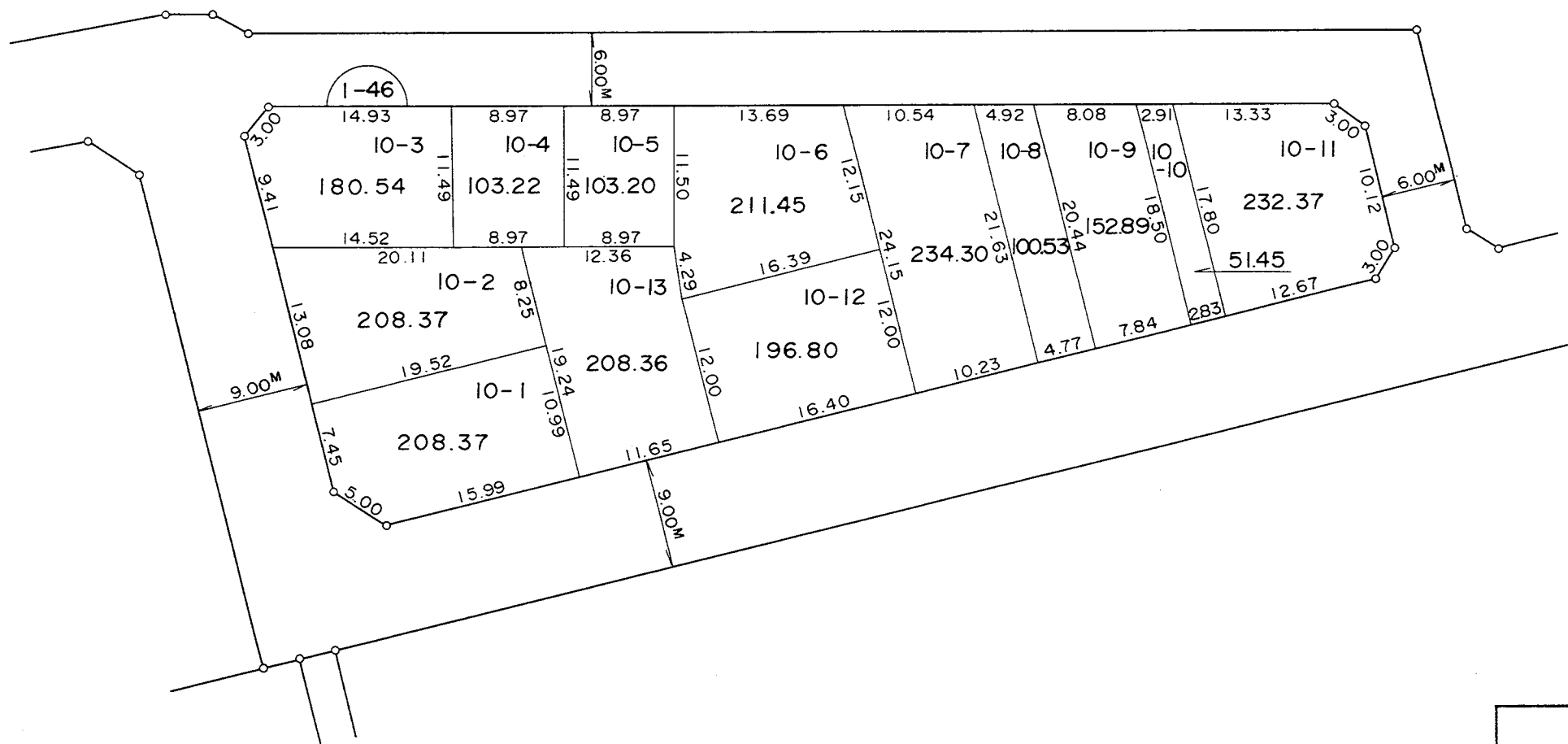
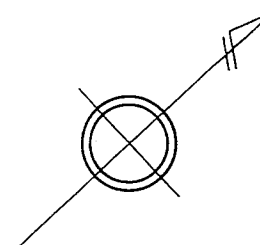
縮尺 五百分之一

横浜市都筑区早渕三丁目



凡 例	
	街 区 番 号
	地 番
	辺長及び換地地積
	換 地 位 置

横浜市都筑区早渕三丁目



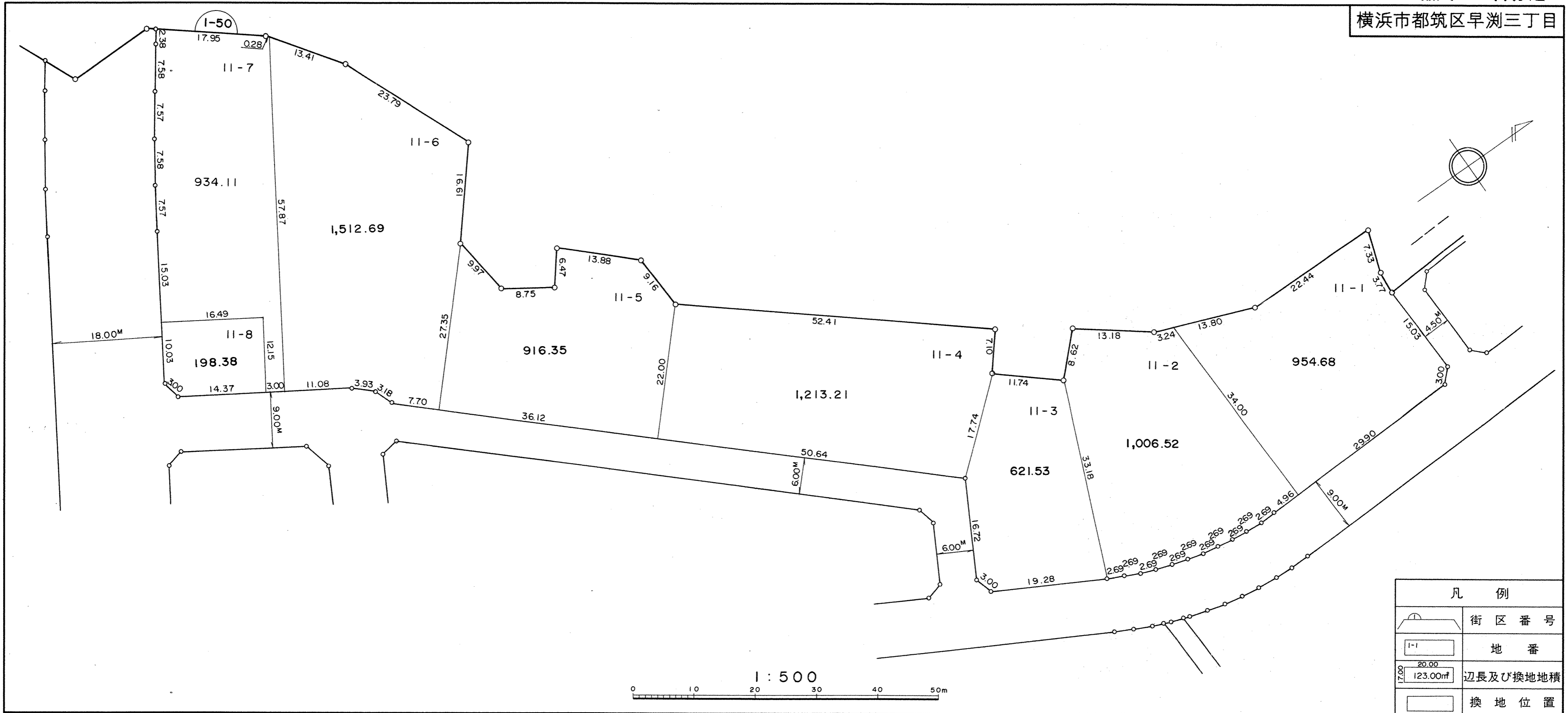
凡 例	
	街区番号
	地番
	辺長及び換地地積
	換地位置

住宅・都市整備公団

換 地 図

縮尺 五百分之一

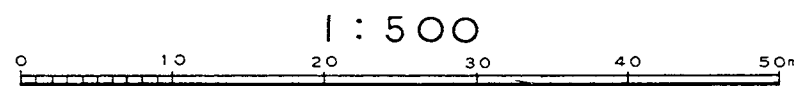
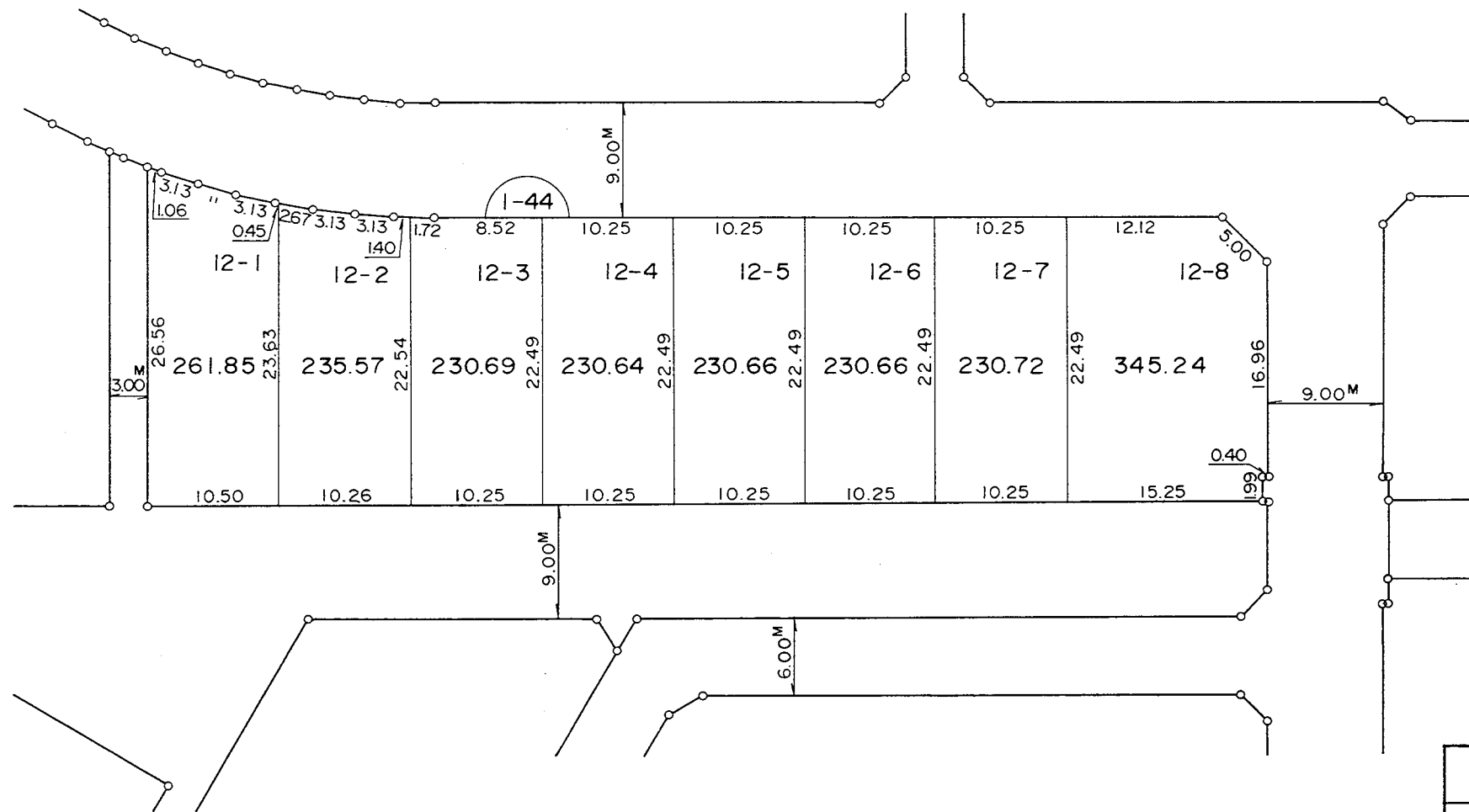
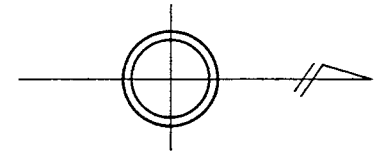
横浜市都筑区早淵三丁目



凡 例	
	街区番号
	地番
	辺長及び換地地積
	換地位置

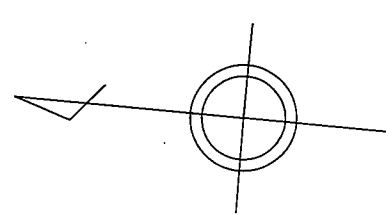
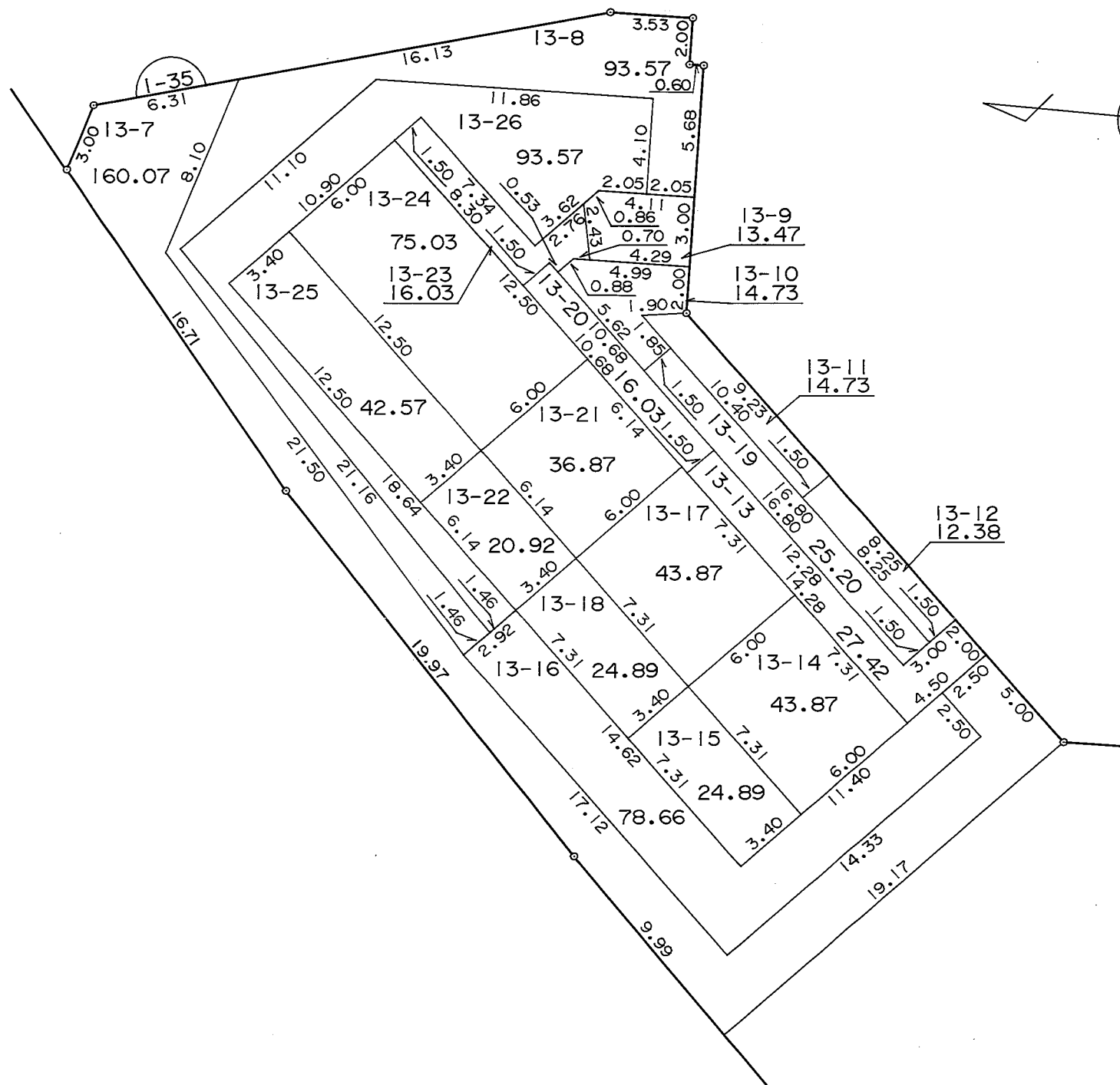
住宅・都市整備公団

横浜市都筑区早渕三丁目



凡 例	
	街区番号
	地 番
	辺長及び換地地積
	換 地 位 置

換 地 図



1 : 250



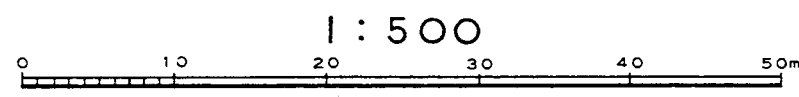
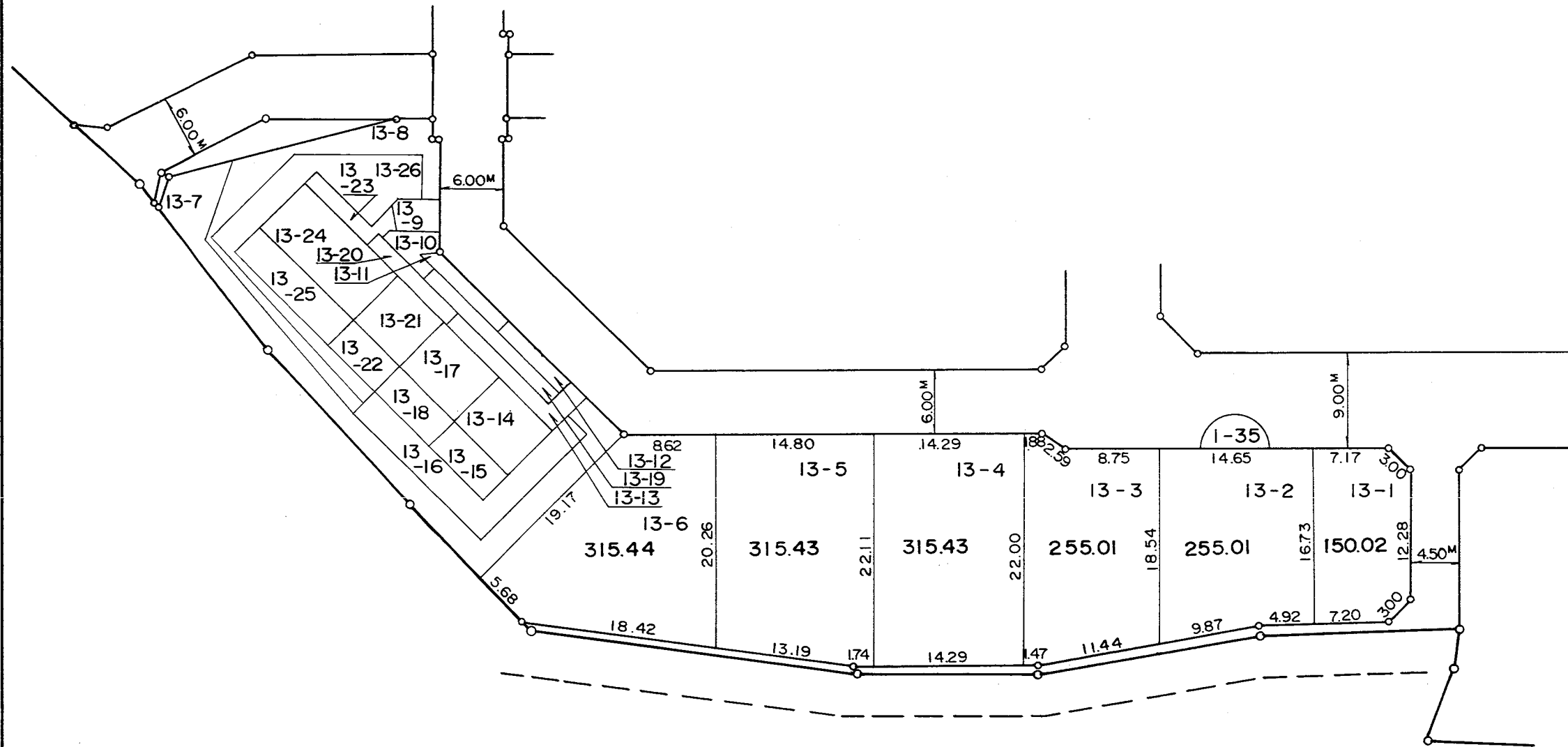
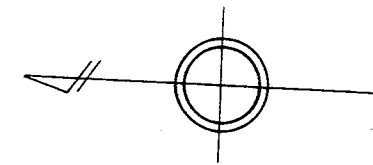
凡 例	
	街区番号
	地 番
	辺長及び換地地積
	換地位置

住宅・都市整備公団

換地 図

縮尺 五百分之一

横浜市都筑区早渕三丁目



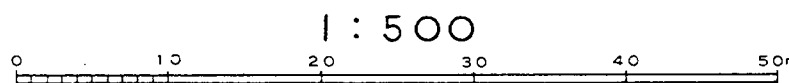
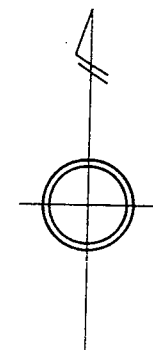
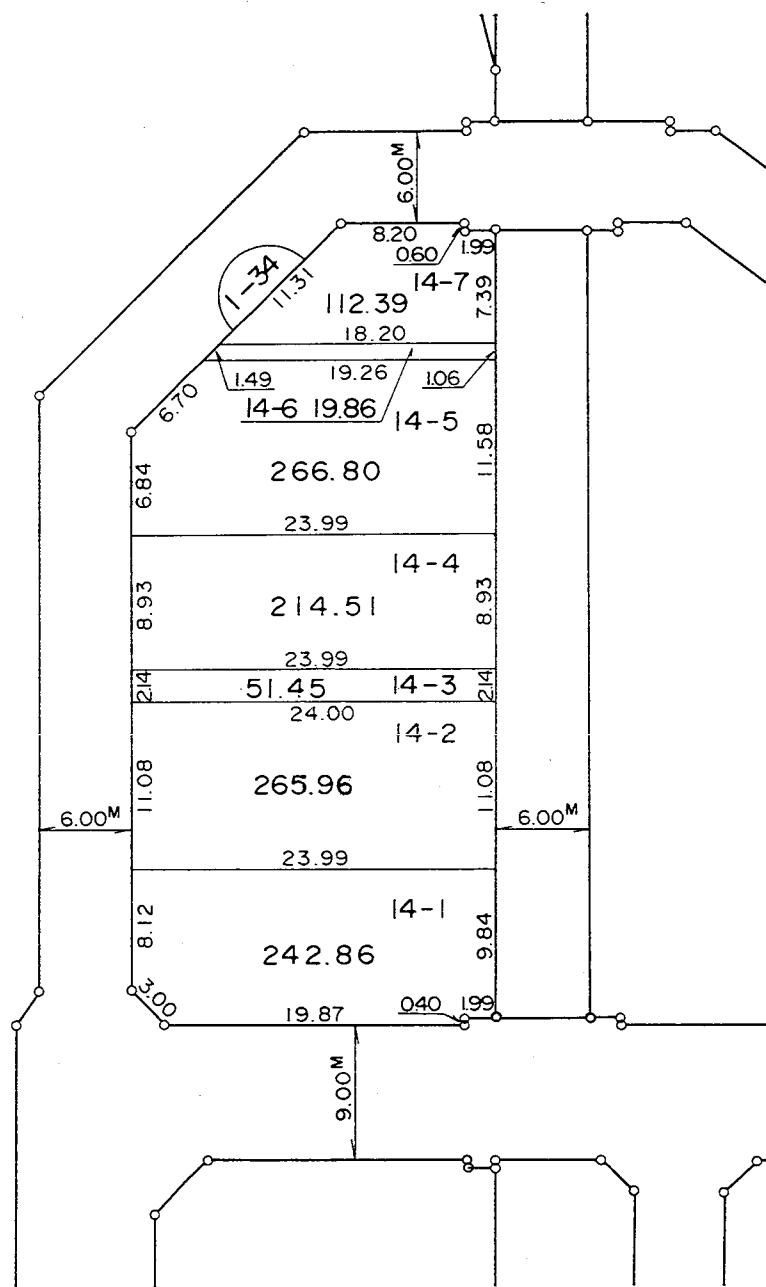
凡 例	
	街区番号
	地番
	辺長及び換地地積
	換地位置

住宅・都市整備公団

換 地 図

縮尺 五百分之一

横浜市都筑区早渕三丁目



1 : 500

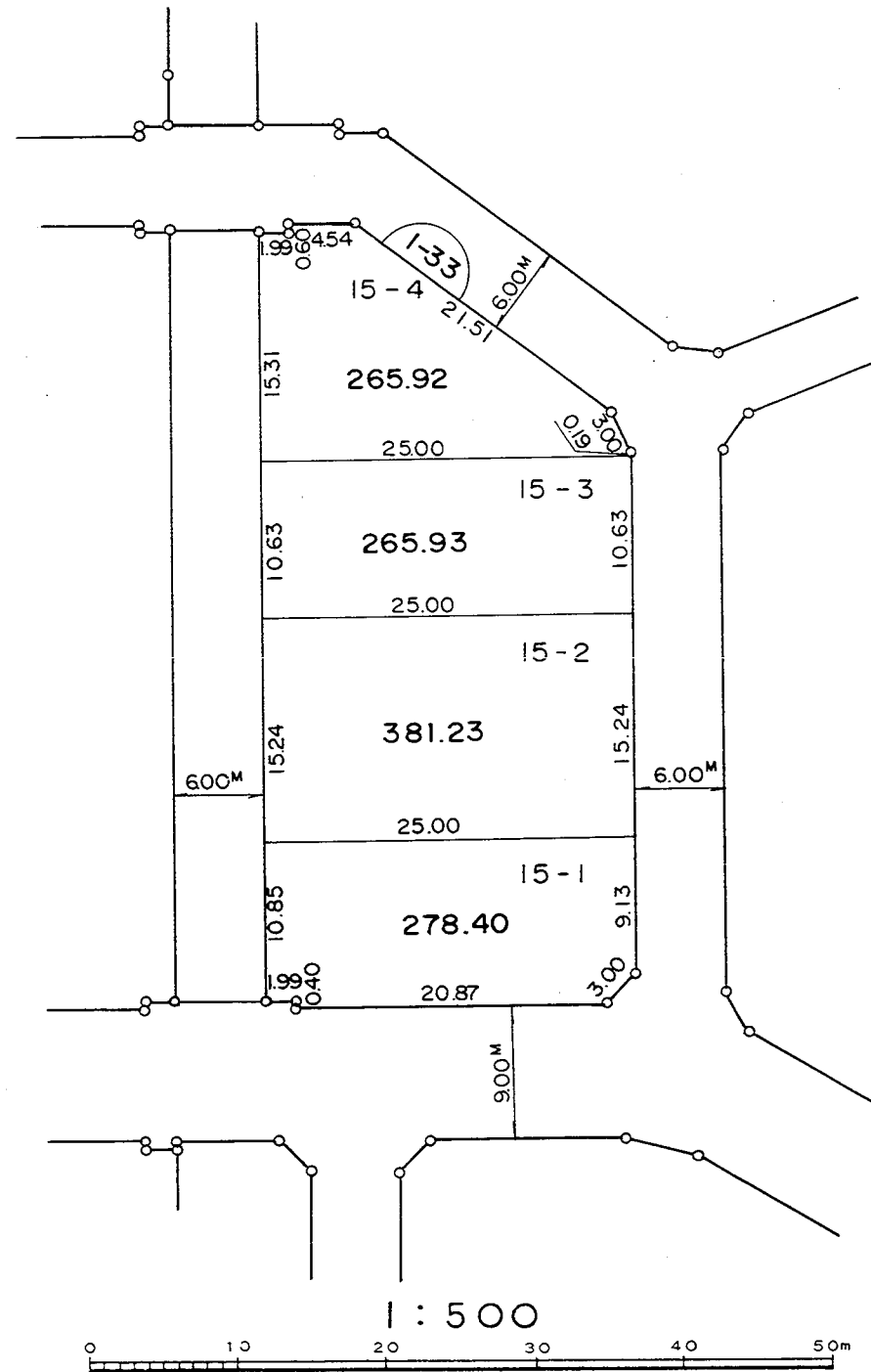
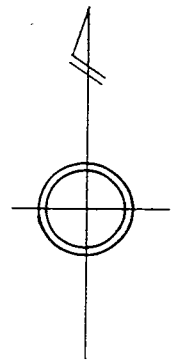
凡 例	
	街 区 番 号
	地 番
	辺長及び換地地積
	換 地 位 置

住宅・都市整備公団

換 地 図

縮尺 五百分之一

横浜市都筑区早渕三丁目

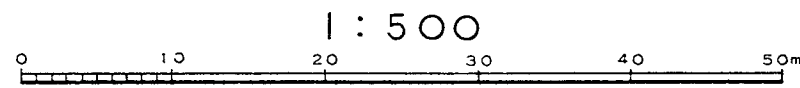
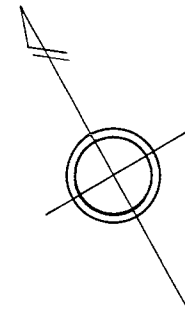
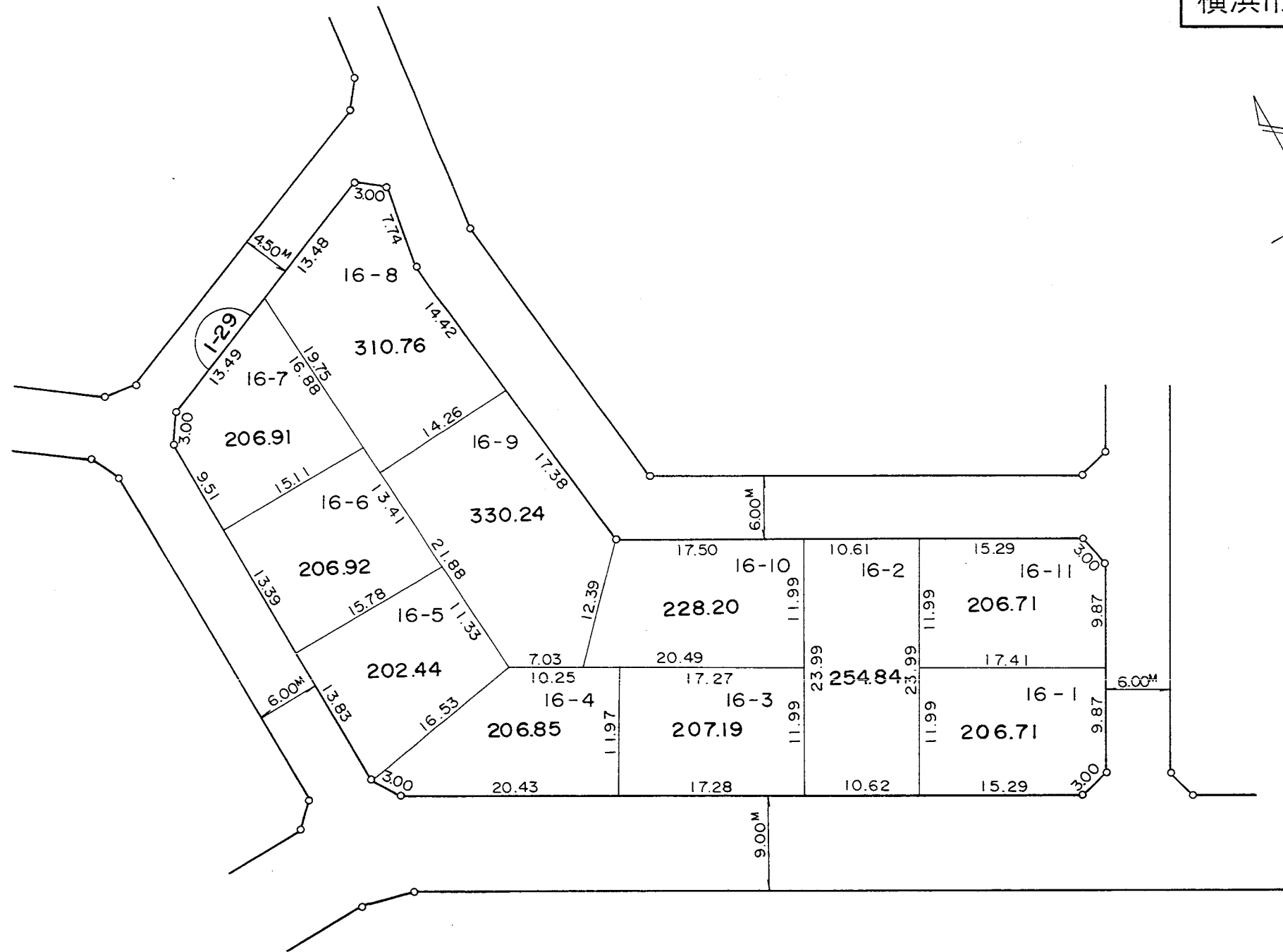


凡 例	
	街区番号
	地番
	辺長及び換地地積
	換地位置

換 地 図

縮尺 五百分之一

横浜市都筑区早渕三丁目



凡 例	
	街区番号
	地番
	辺長及び換地地積
	換地位置

住宅・都市整備公団

横浜市都筑区早渕三丁目



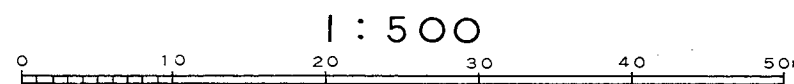
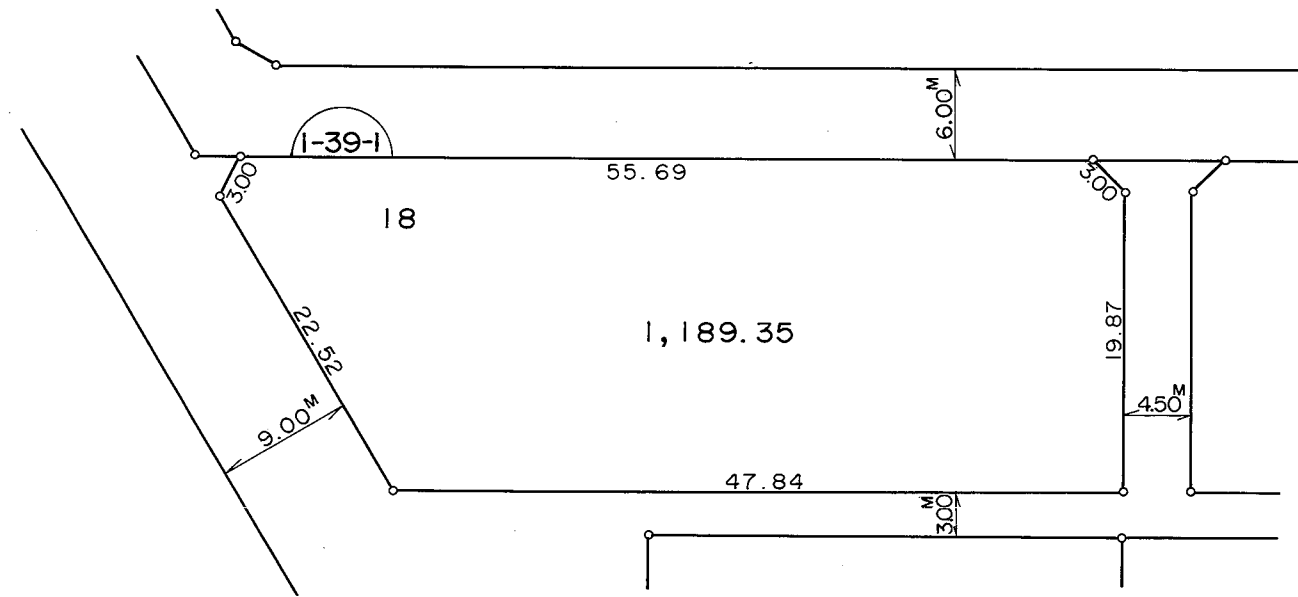
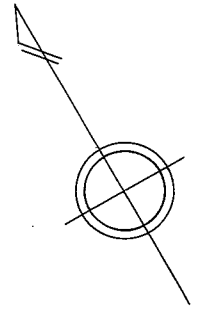
凡 例	
	街区番号
	地番
	辺長及び換地地積
	換地位置

住宅・都市整備公団

換 地 図

縮尺 五百分之一

横浜市都筑区早渕三丁目

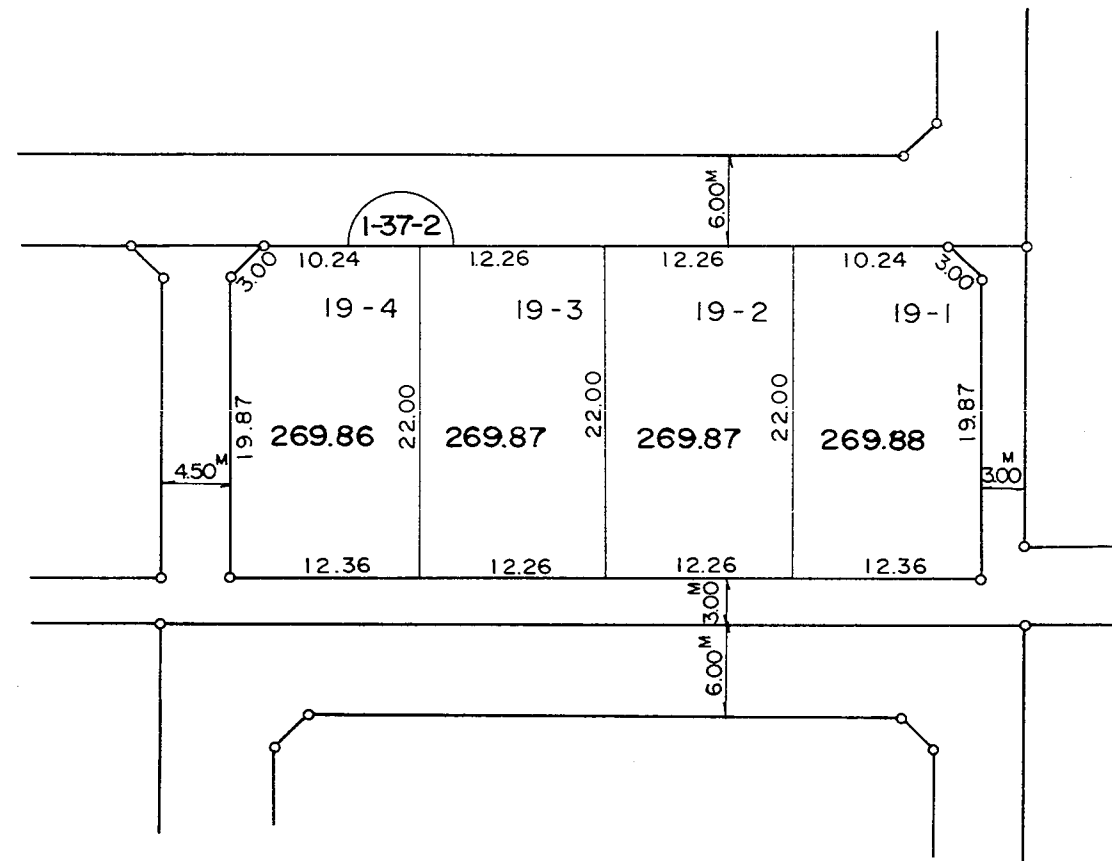
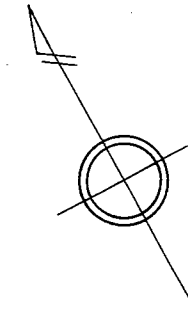


凡 例	
	街 区 番 号
	地 番
	辺長及び換地地積
	換 地 位 置

換 地 図

縮尺 五百分之一

横浜市都筑区早渕三丁目



1 : 500

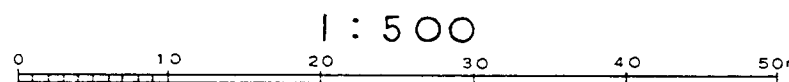
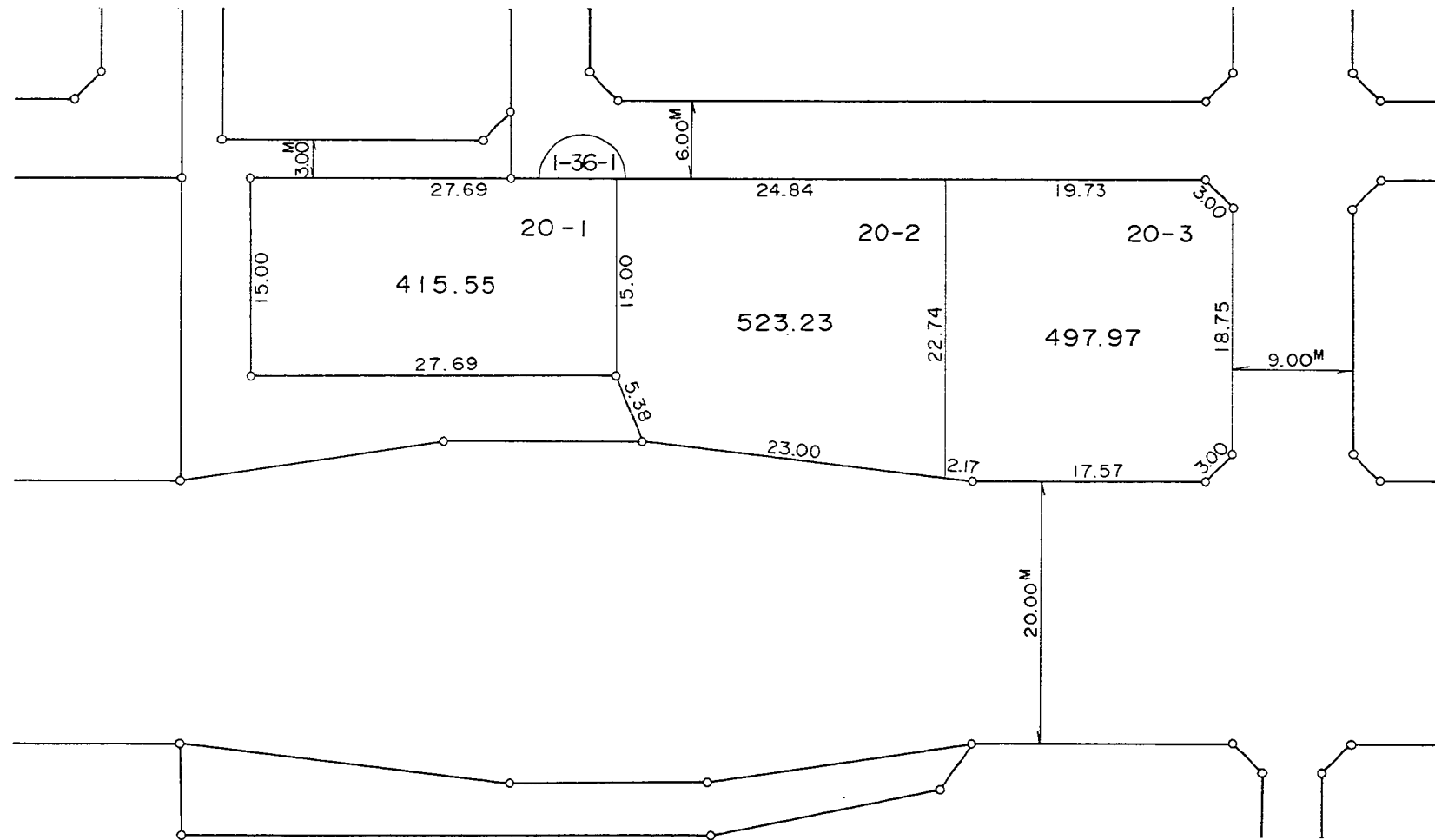
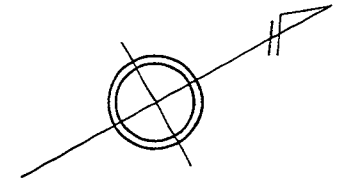


凡 例	
	街 区 番 号
	地 番
	辺長及び換地地積
	換 地 位 置

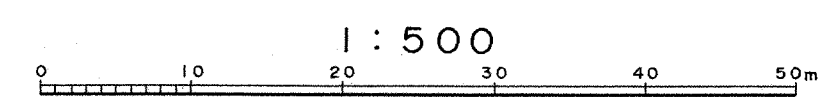
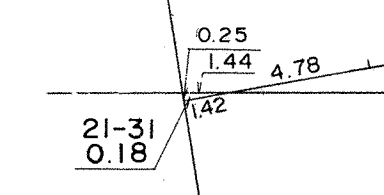
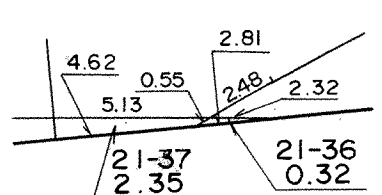
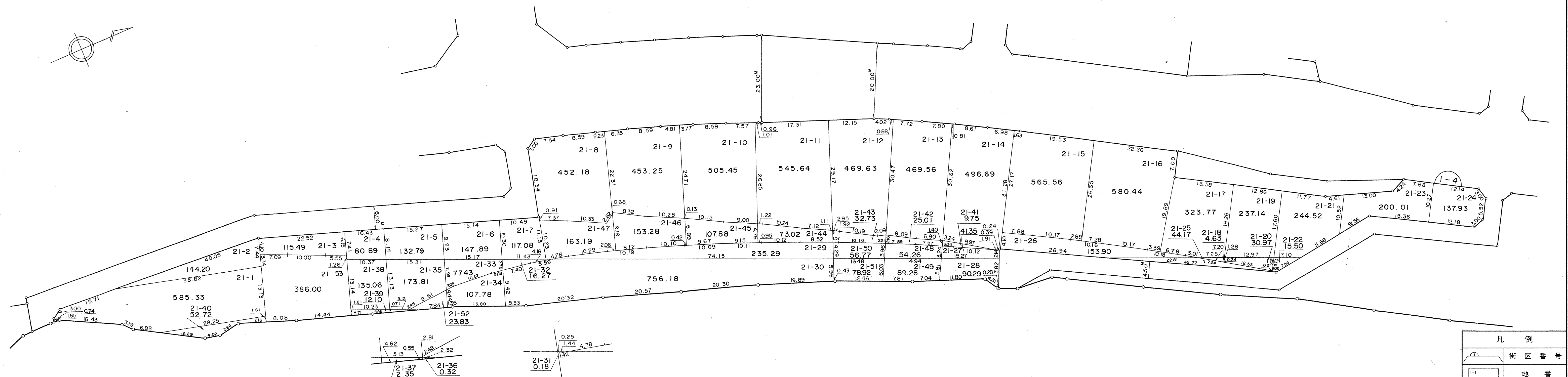
換 地 図

縮尺 五百分之一

横浜市都筑区早渕三丁目

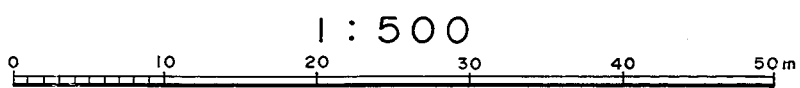
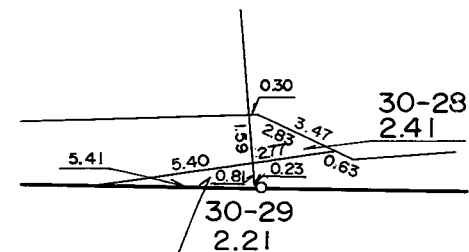
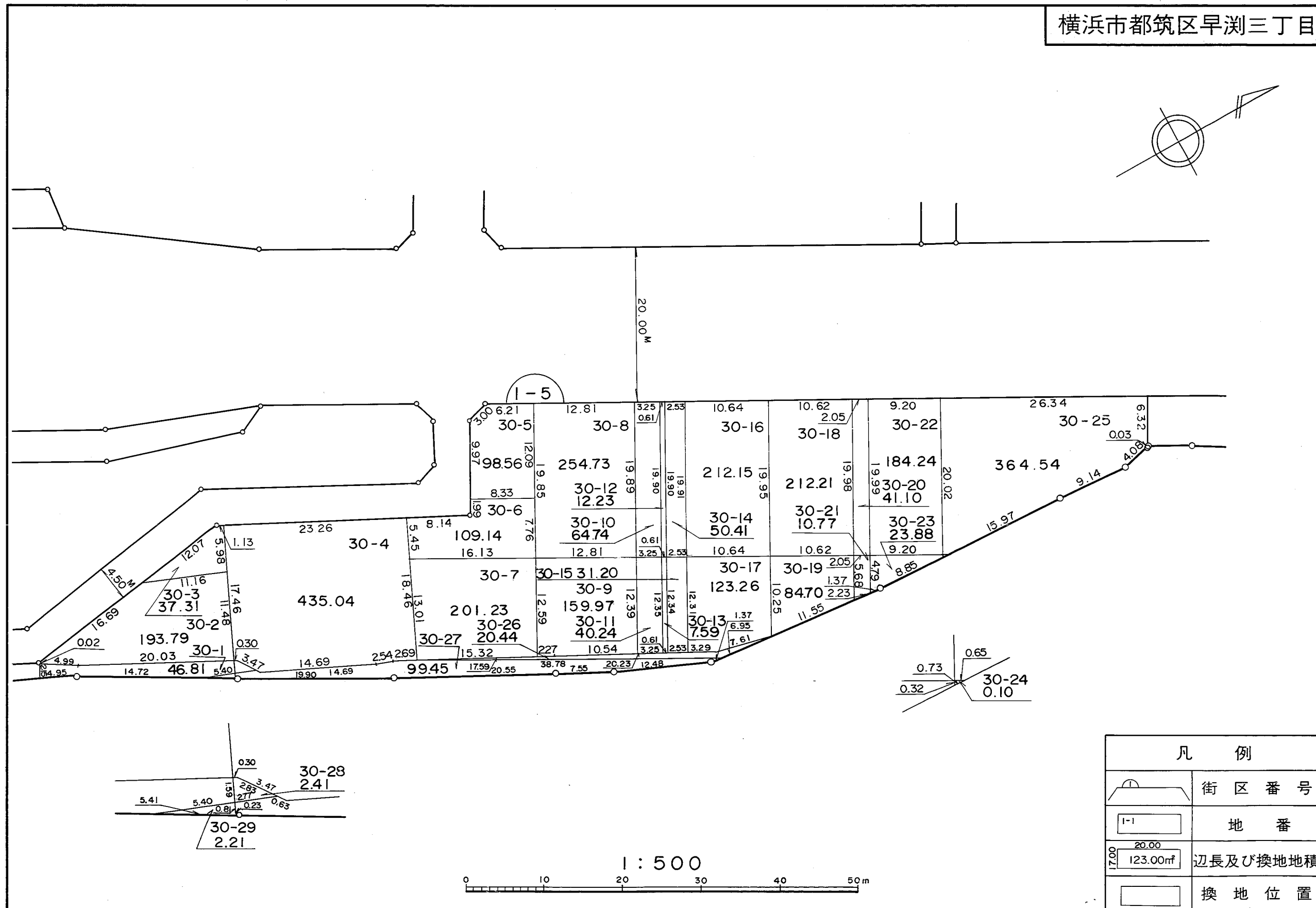
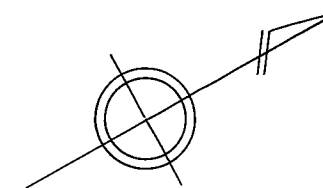


凡 例	
	街 区 番 号
	地 番
	辺長及び換地地積
	換 地 位 置



凡例	
	街区番号
	地番
	辺長及び換地地積
	換地位置

横浜市都筑区早渕三丁目



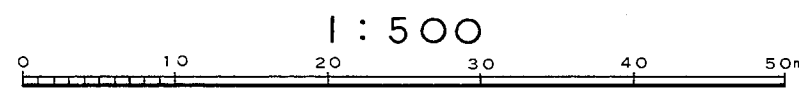
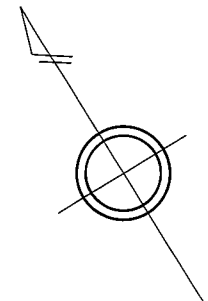
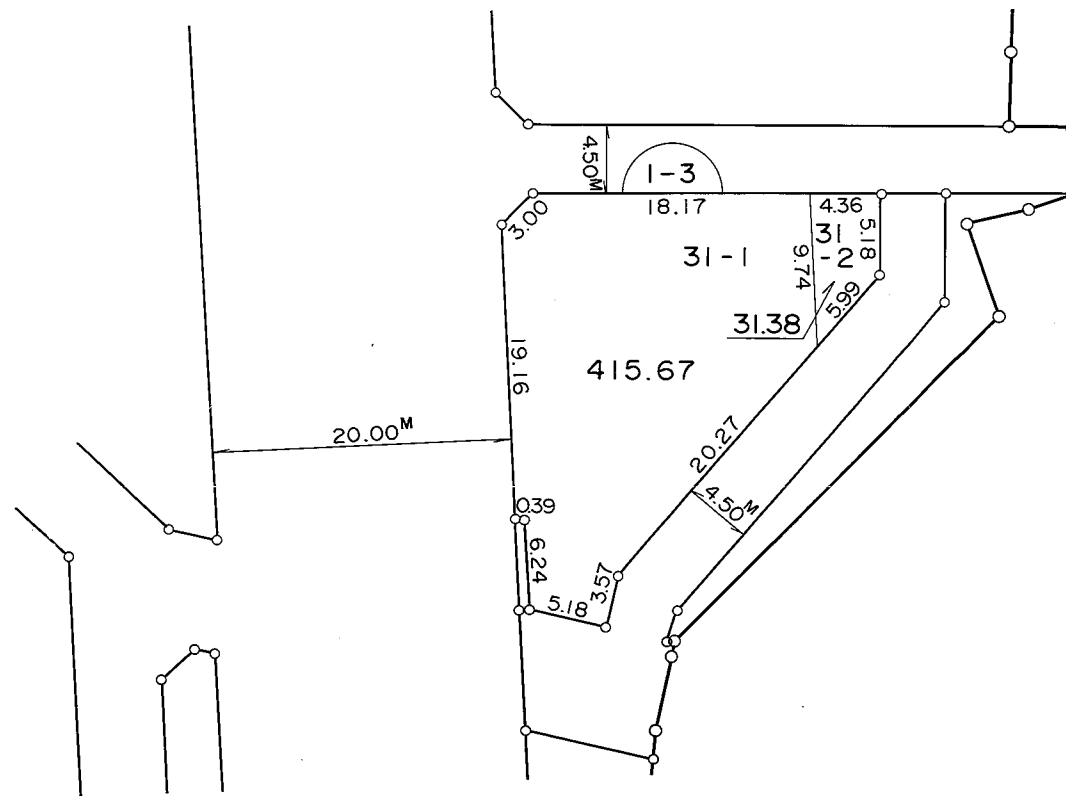
凡 例	
	街区番号
	地 番
	辺長及び換地地積
	換 地 位 置

住宅・都市整備公団

換 地 図

縮尺 五百分之一

横浜市都筑区早渕三丁目




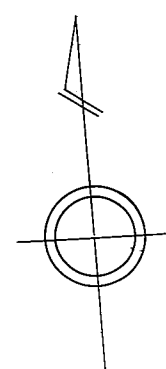
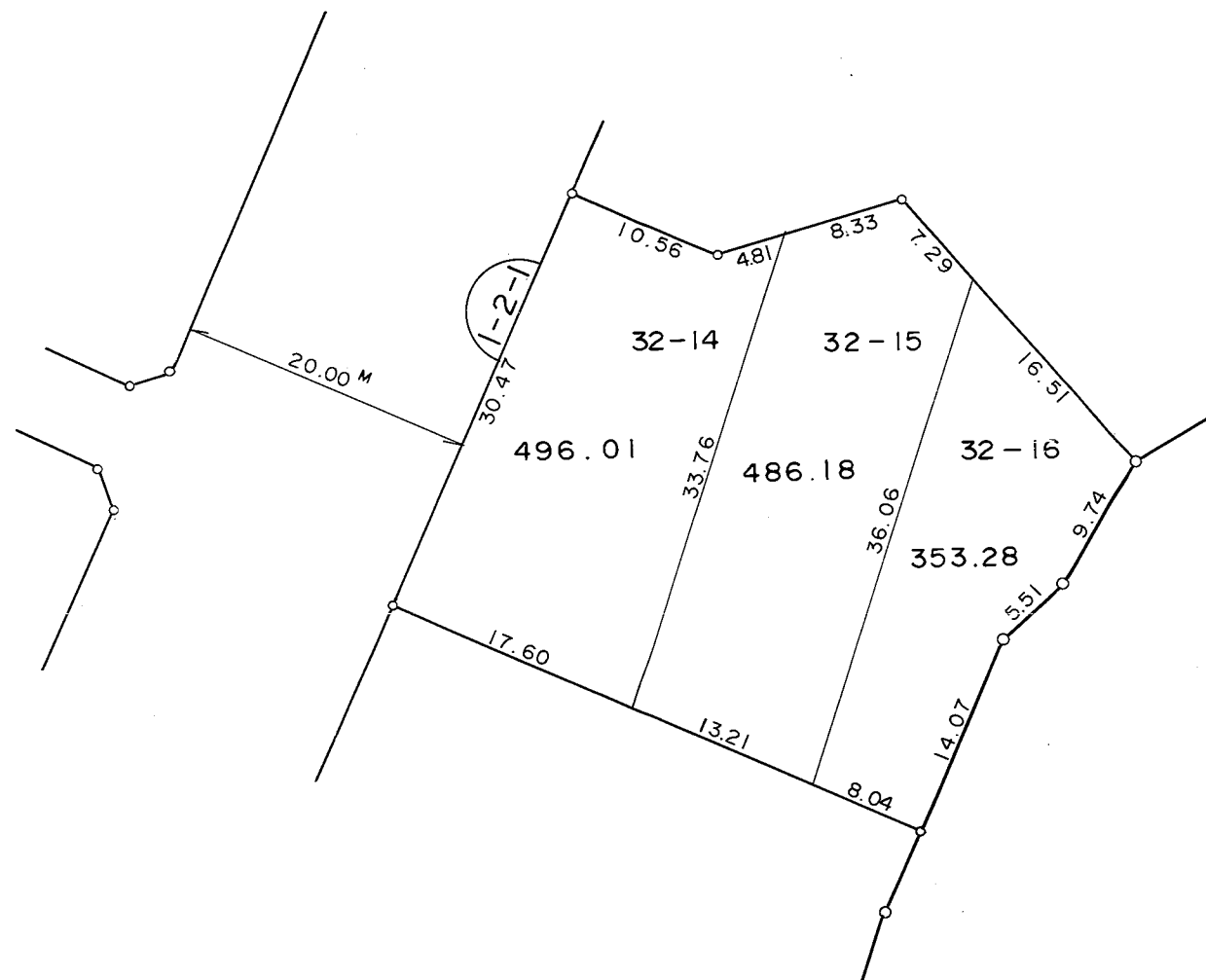
凡 例	
	街 区 番 号
	地 番
	辺長及び換地地積
	換 地 位 置

住宅・都市整備公団

換 地 図

縮尺 五百分之一

横浜市都筑区早渕三丁目



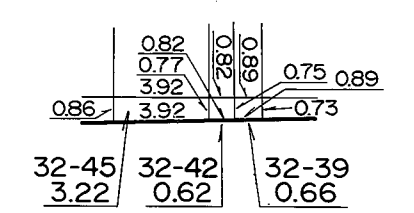
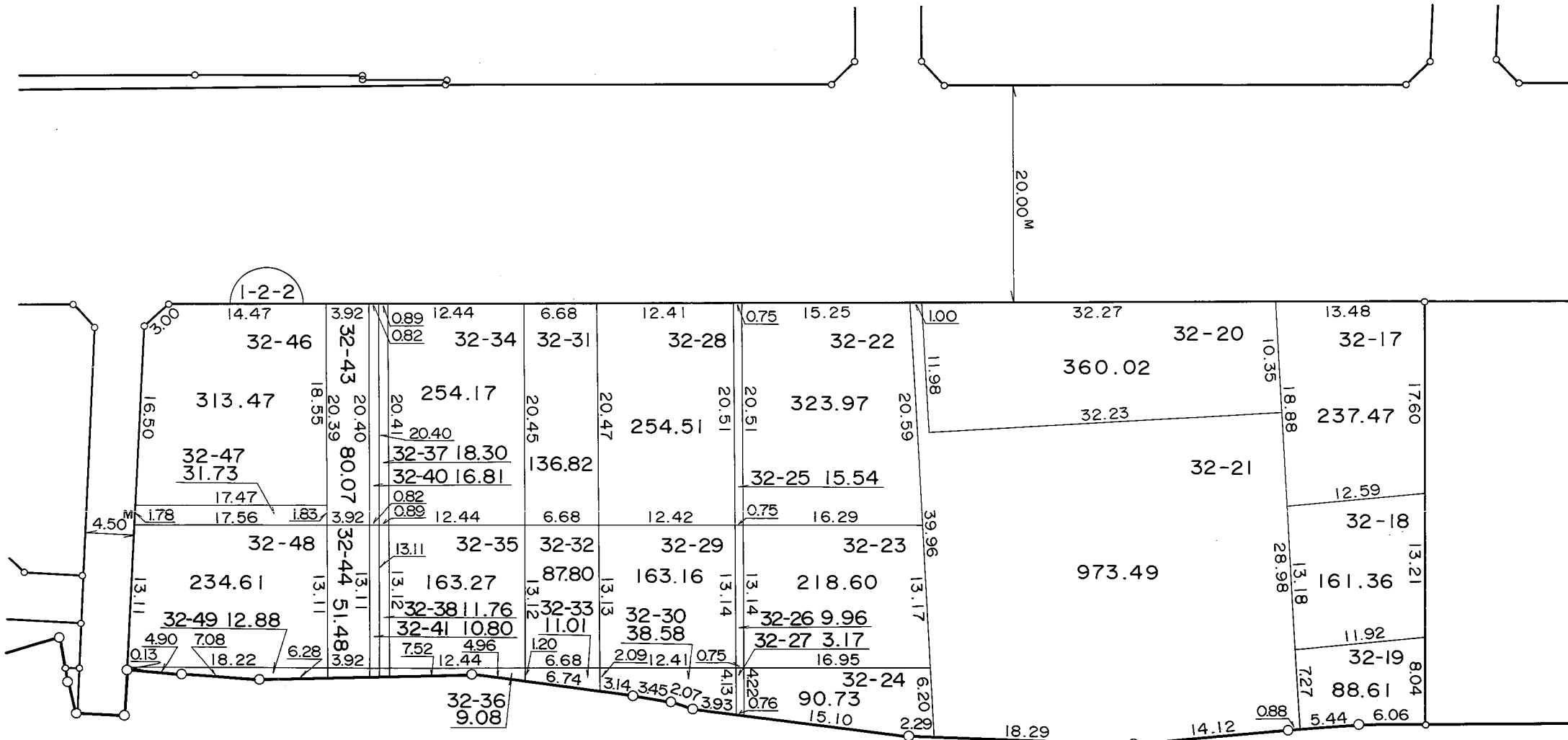
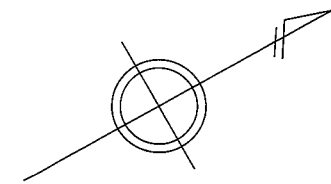
凡 例	
	街 区 番 号
	地 番
	辺長及び換地地積
	換 地 位 置

住 宅 ・ 都 市 整 備 公 団


換 地 図

縮尺 五百分之一

横浜市都筑区早渕三丁目



1 : 500



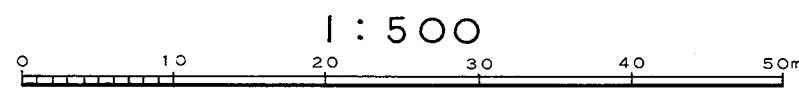
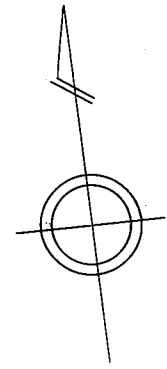
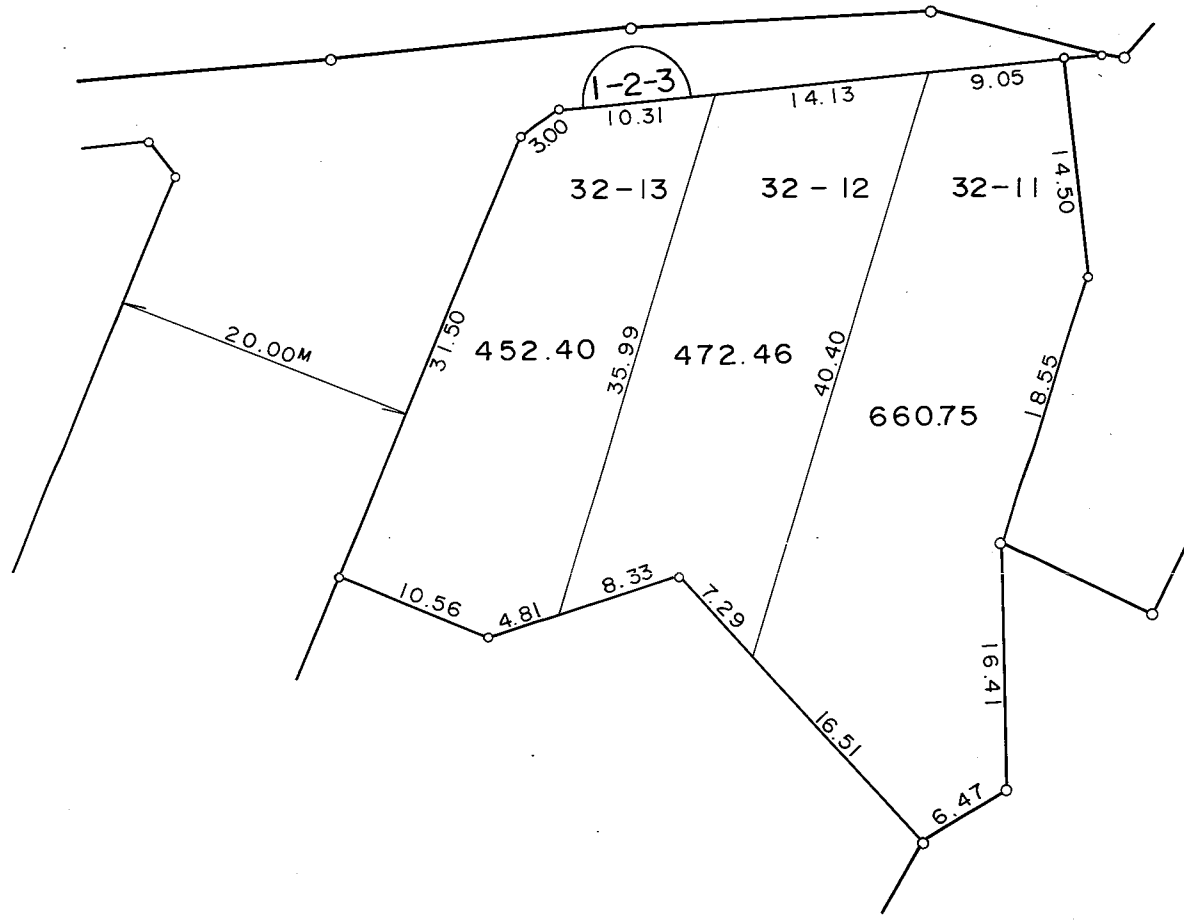
凡 例	
	街区番号
	地番
	辺長及び換地地積
	換地位置

住宅・都市整備公団

換 地 図

縮尺 五百分之一

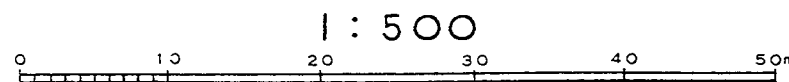
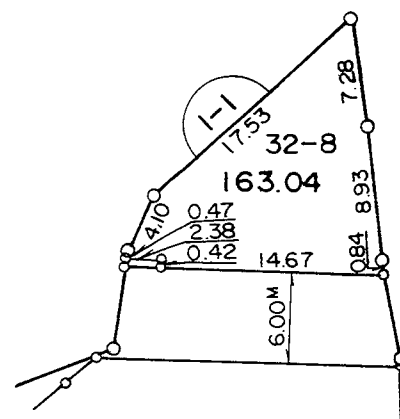
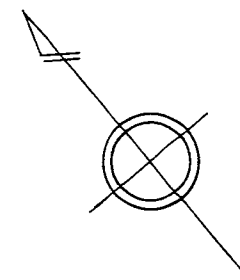
横浜市都筑区早渕三丁目



凡 例	
	街 区 番 号
	地 番
	辺長及び換地地積
	換 地 位 置

住宅・都市整備公団

横浜市都筑区早渕三丁目

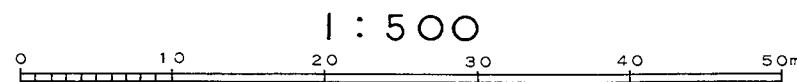
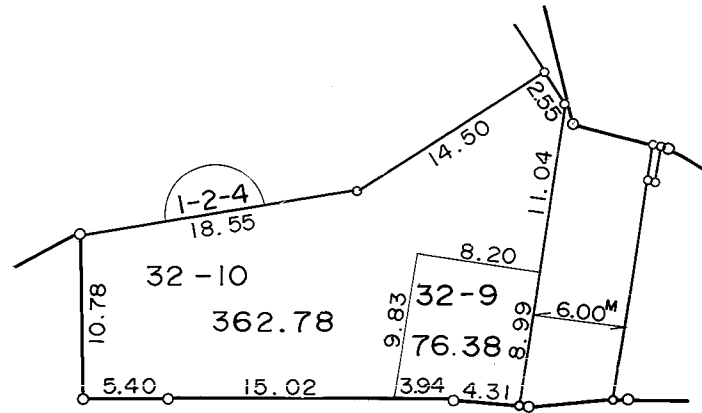
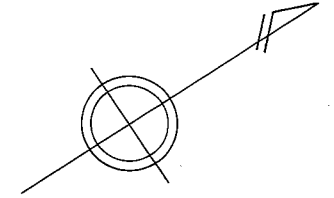


凡 例	
	街 区 番 号
	地 番
	辺長及び換地地積
	換 地 位 置

換 地 図

縮尺 五百分之一

横浜市都筑区早渕三丁目

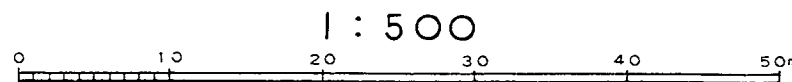
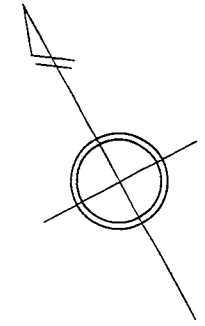
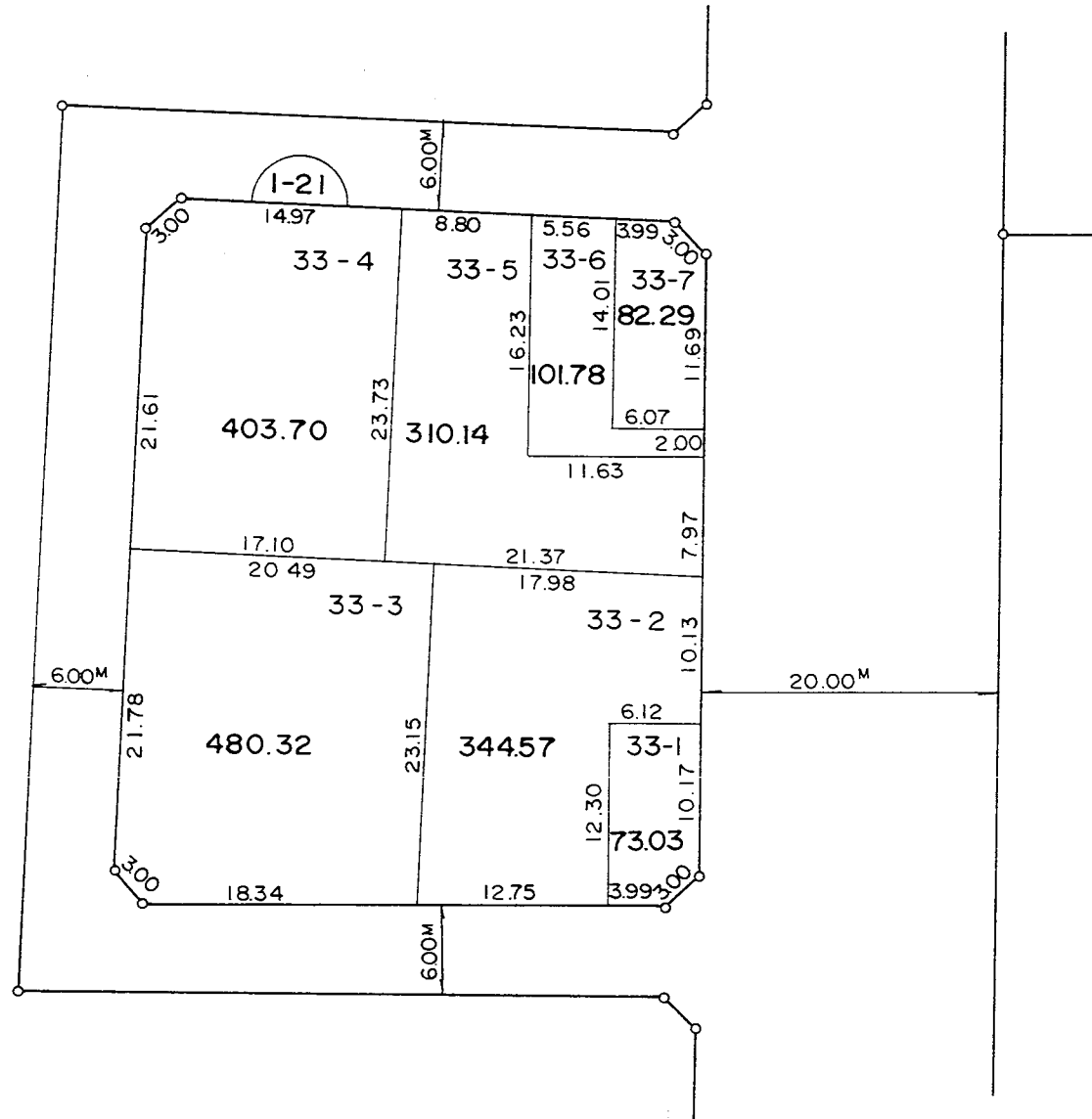


凡 例	
	街 区 番 号
	地 番
	辺長及び換地地積
	換 地 位 置

換地図

縮尺 五百分之一

横浜市都筑区早渕三丁目



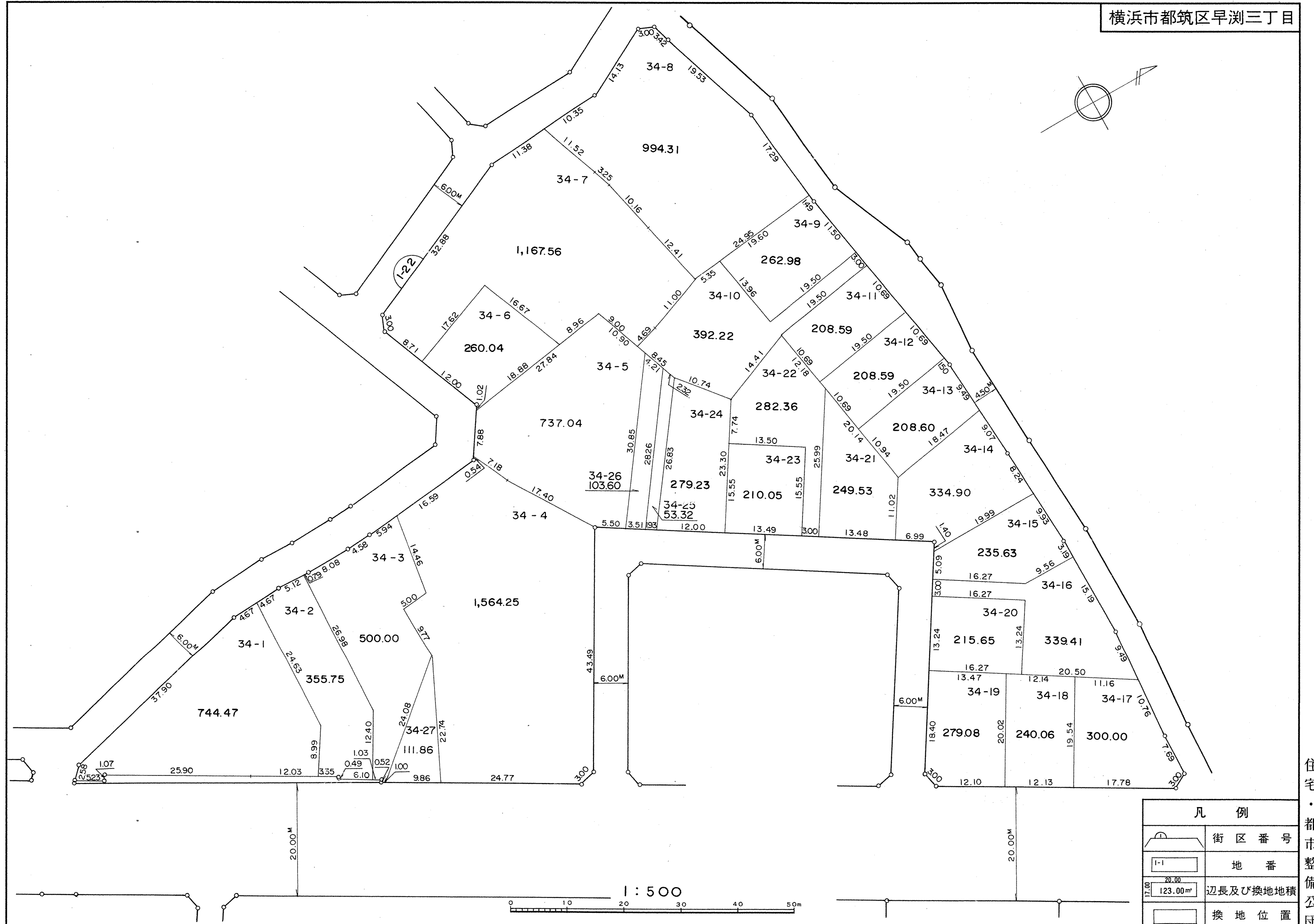
1 : 500

凡 例	
	街区番号
	地番
	辺長及び換地地積
	換地位置

住宅・都市整備公団

換地 図

横浜市都筑区早渕三丁目

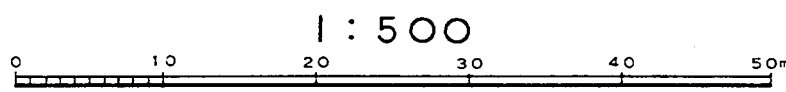
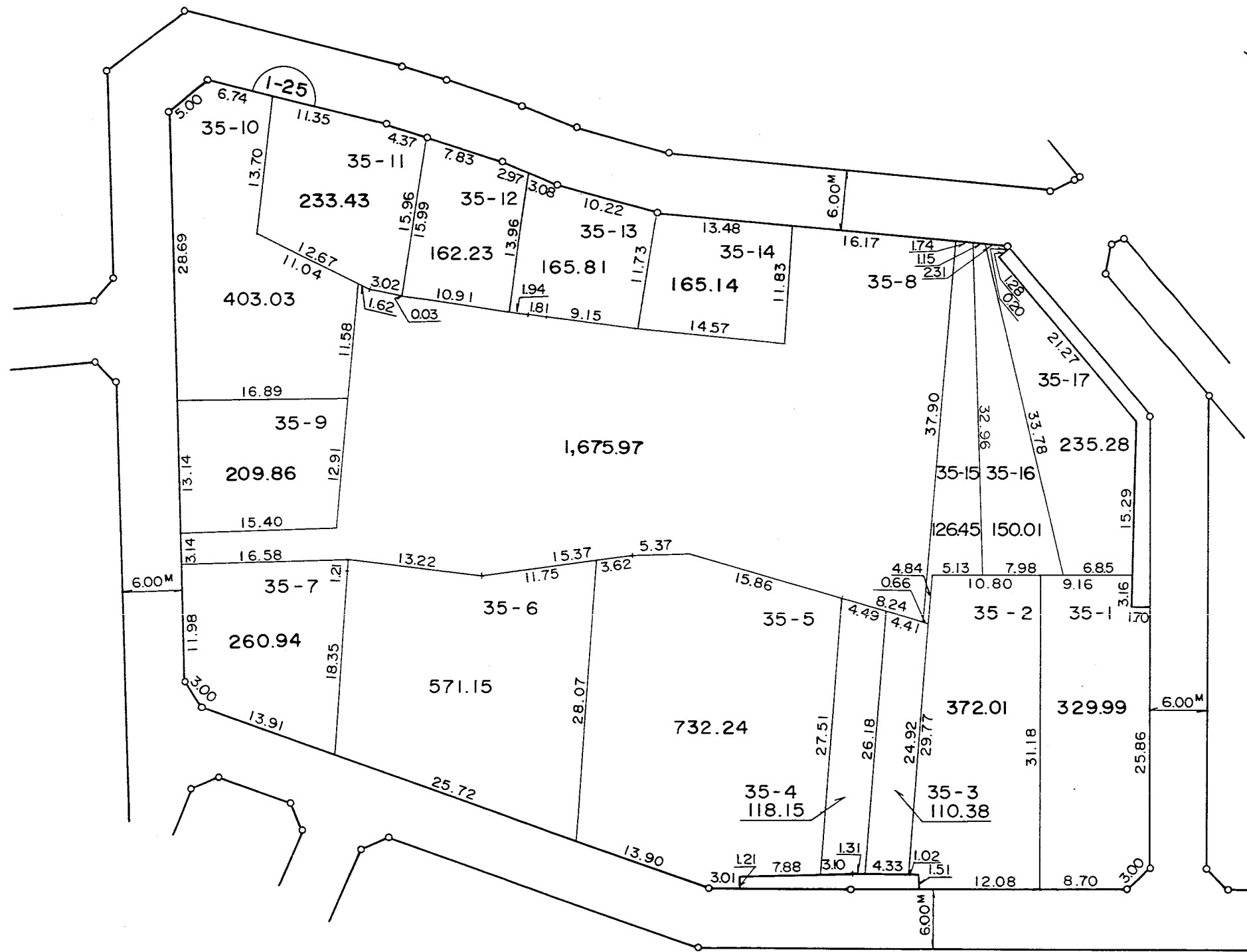
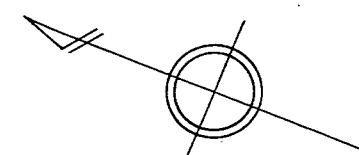


凡 例	
	街区番号
	地番
	辺長及び換地地積
	換地位置

住宅・都市整備公団

換 地 図

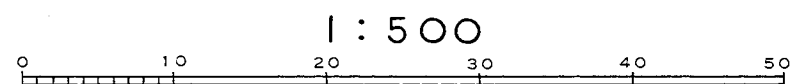
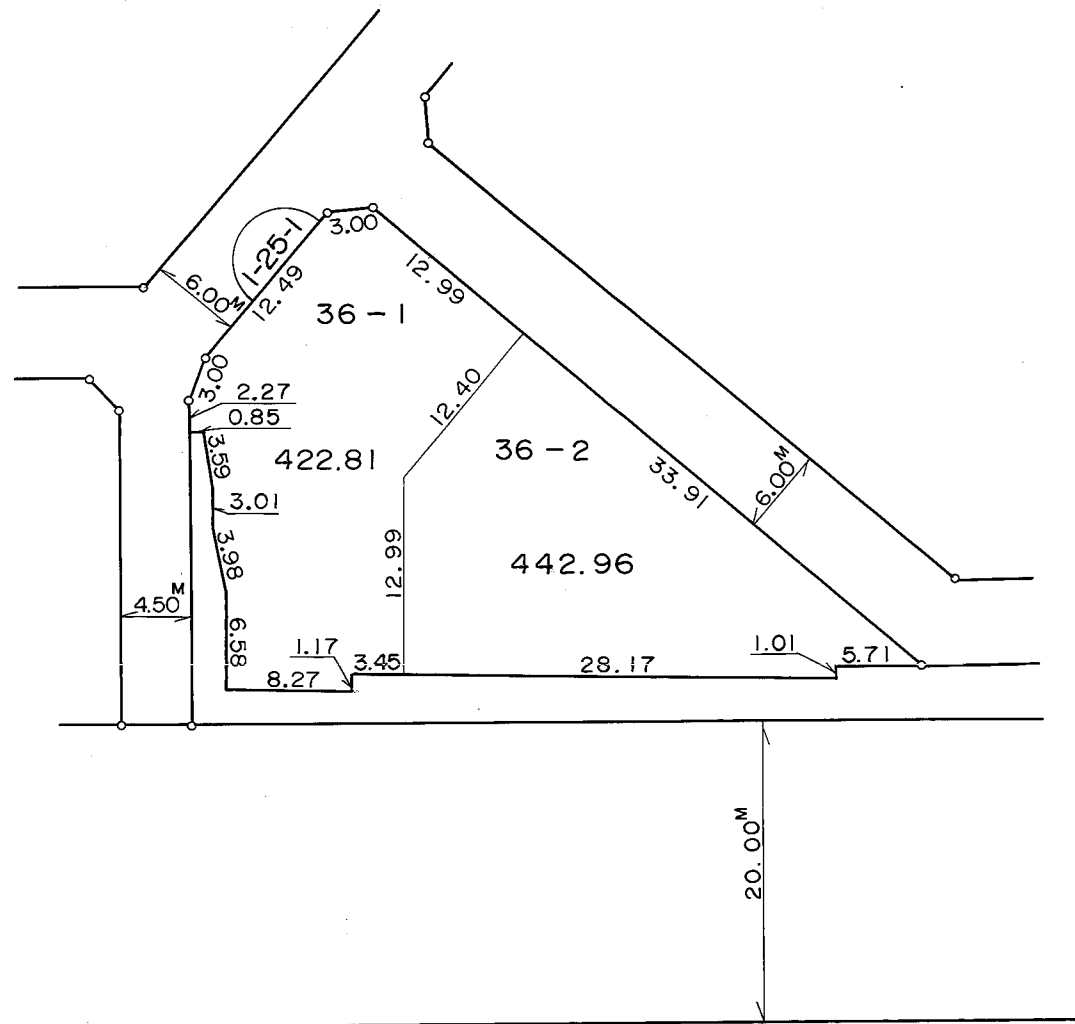
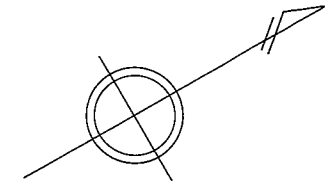
横浜市都筑区早渕三丁目



凡 例	
	街区番号
	地番
	辺長及び換地地積
	換地位置

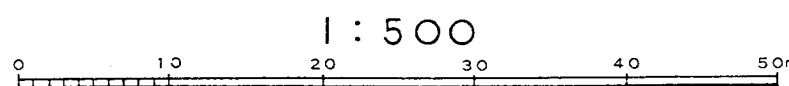
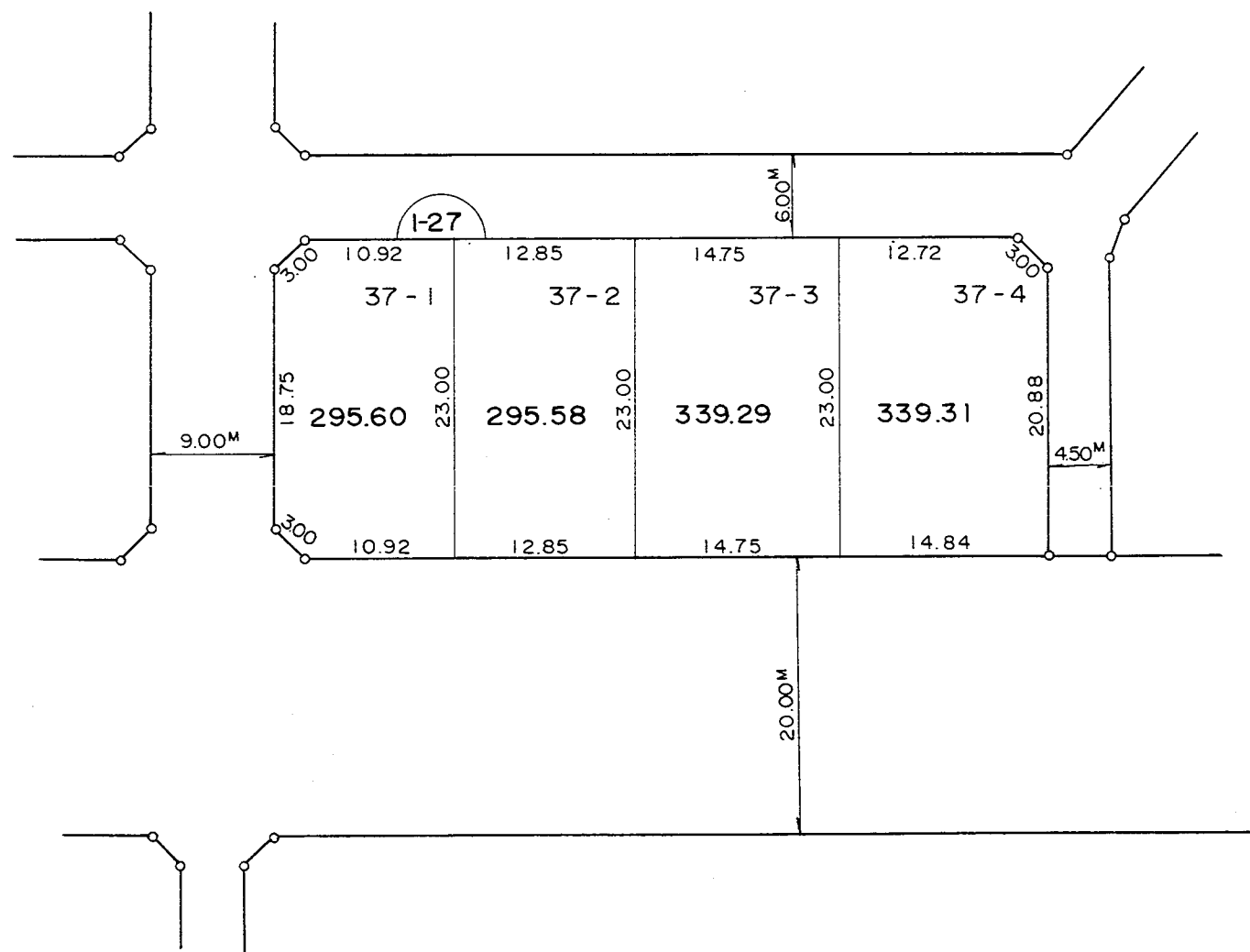
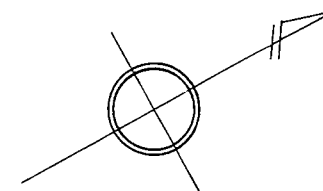
住宅・都市整備公団

横浜市都筑区早渕三丁目



凡 例	
	街区番号
	地 番
	辺長及び換地地積
	換 地 位 置

横浜市都筑区早渕三丁目

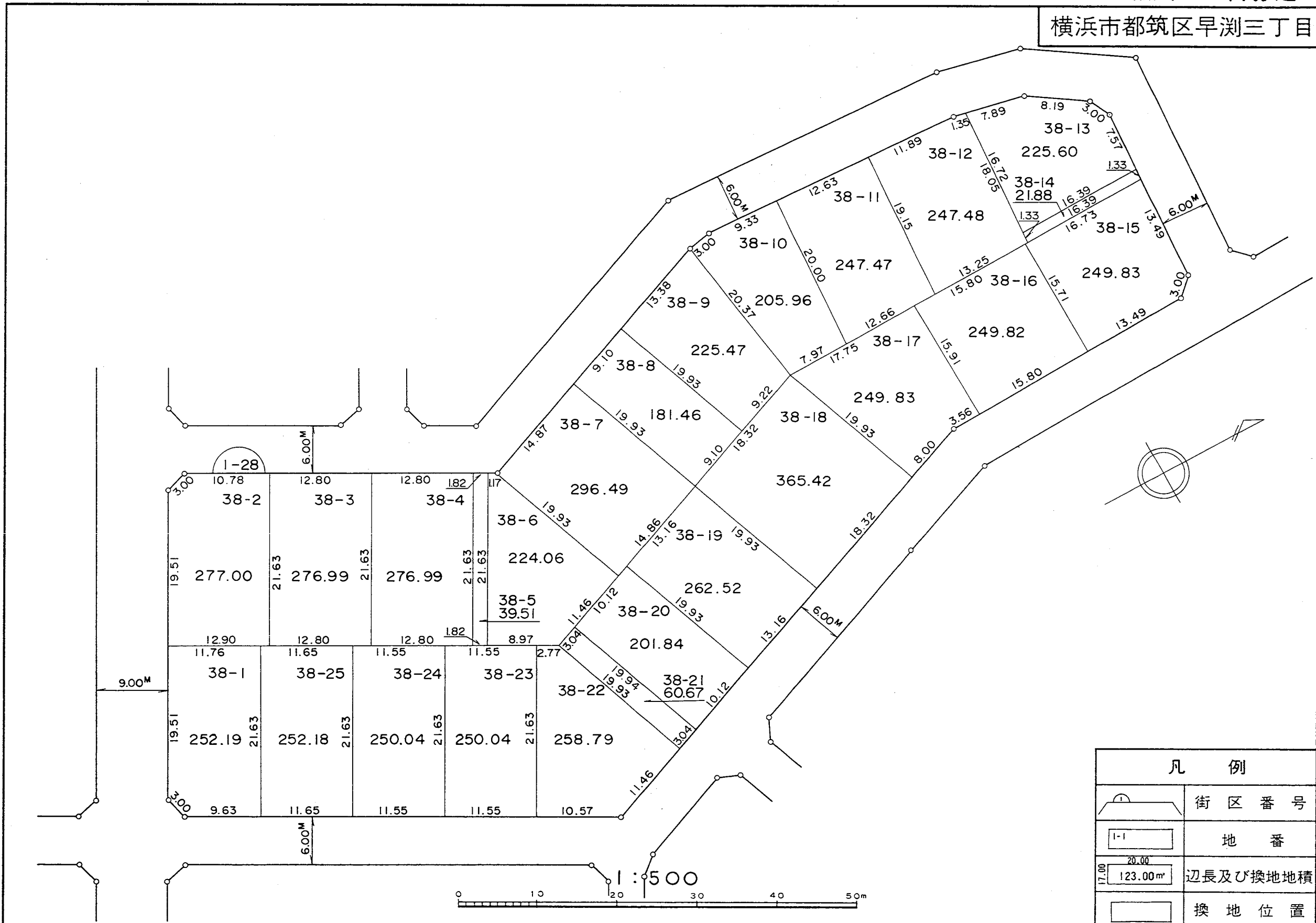


凡 例	
	街 区 番 号
	地 番
	辺長及び換地地積
	換 地 位 置

換 地 図

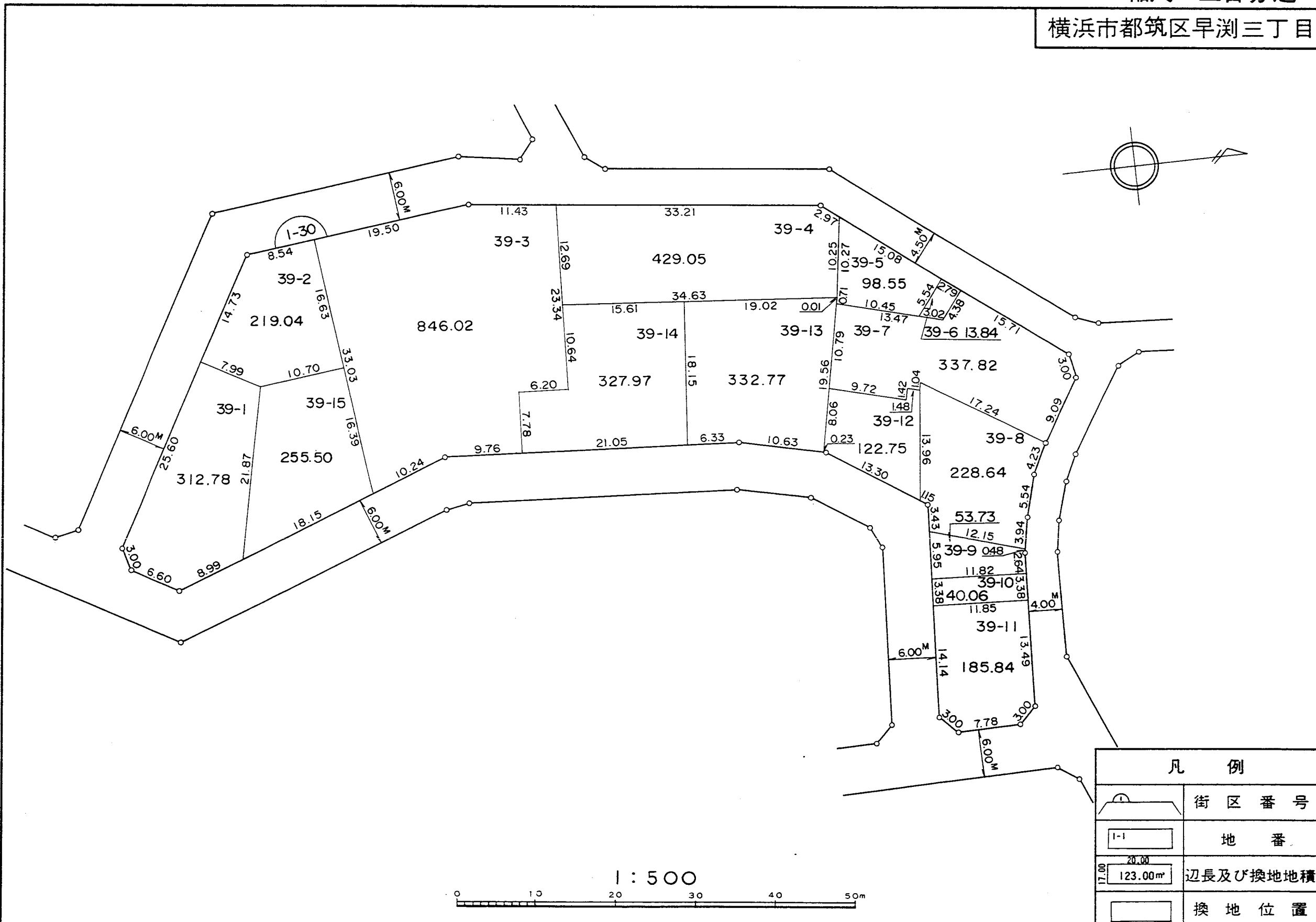
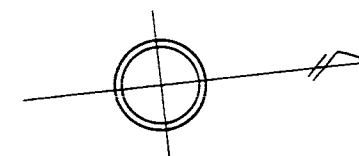
縮尺 五百分之一

横浜市都筑区早渕三丁目



住宅・都市整備公団

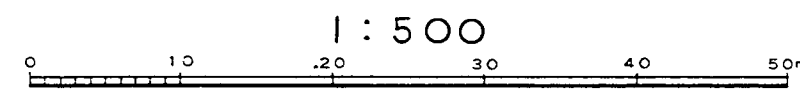
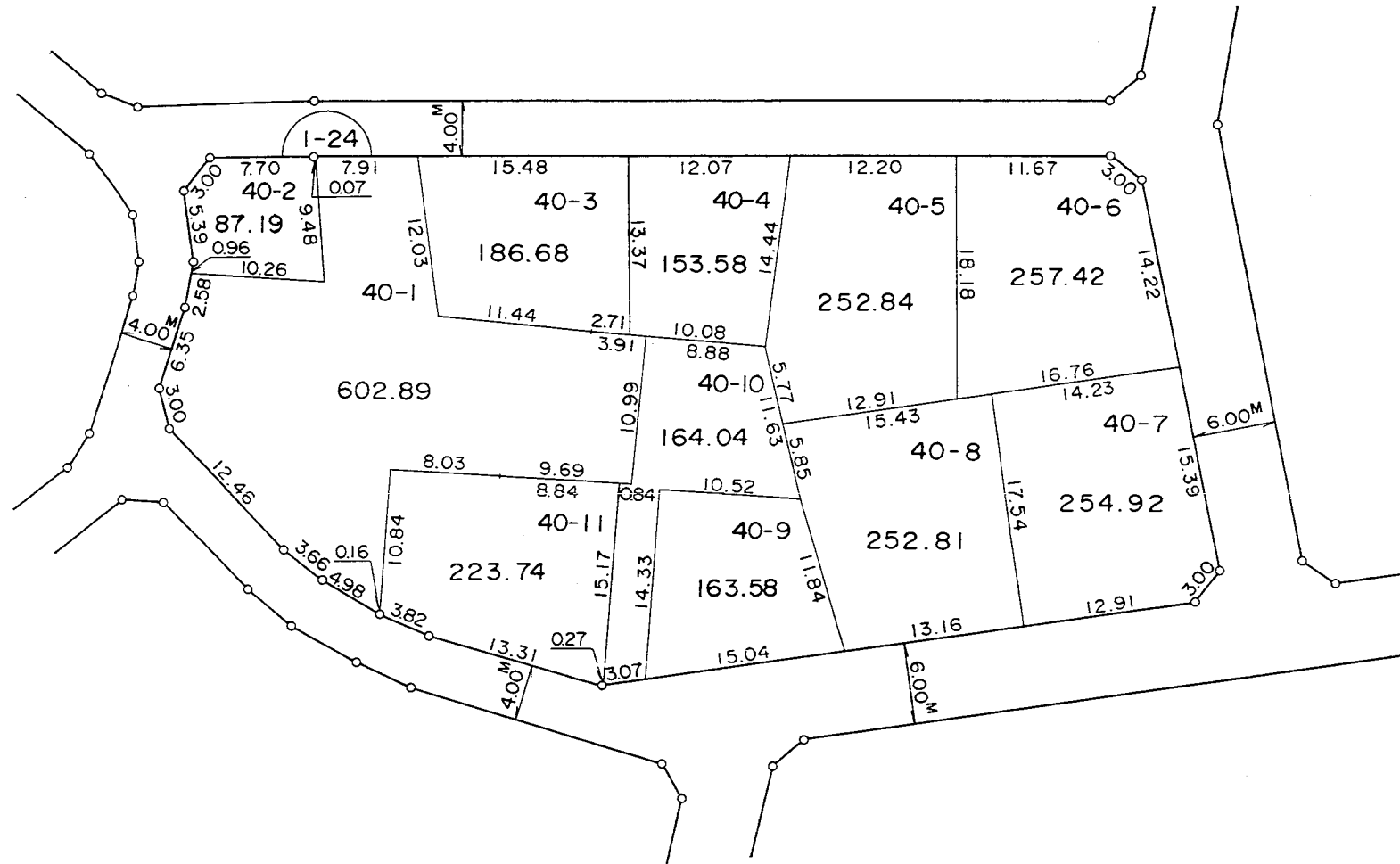
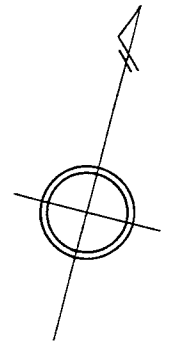
横浜市都筑区早渕三丁目



凡 例	
	街区番号
	地番
	辺長及び換地地積
	換地位置

住宅・都市整備公団

横浜市都筑区早渕三丁目



凡 例	
	街区番号
	地番
	辺長及び換地地積
	換地位置

住宅・都市整備公団

