

まちを楽しむ 多彩な交通

民間事業者等の皆様から 様々なご提案をいただきました

掲載の写真・図は全て現時点でのイメージを示したものです。提案ごと実現の可能性を適切に見極めながら、公民連携により検討を進めます。

都心臨海部などを回遊する
オーパントップバス
2019年4月運行開始



海や街並みを
車内からパノラマビュー

広告+停留所
スタイリッシュな上屋



**BAYSIDE BLUEの
バスストップ**

車窓から港の景色を
楽しみながら空中移動



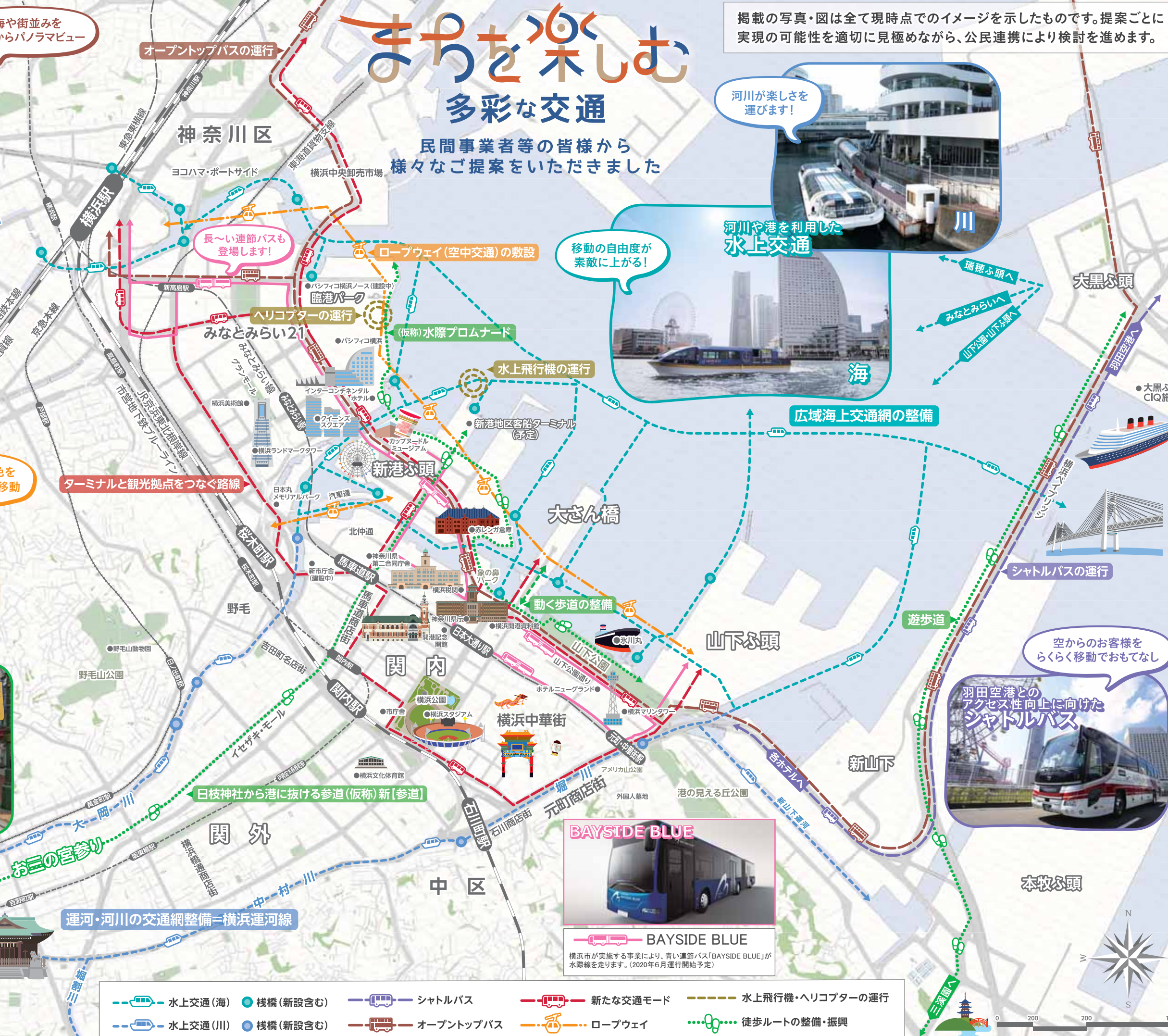
水際エリアにおける
ロープウェイ

歓迎ムードで
客船をお出迎え



日枝神社から港に抜ける
新【参道】

お三の宮参り





河川が楽しさを
運びます!



河川や港を利用した
水上交通

移動の自由度が
素敵に上がる!



ヘリコプターの運行

海



広域海上交通網の整備

空からのお客様を
らくらく移動でおもてなし



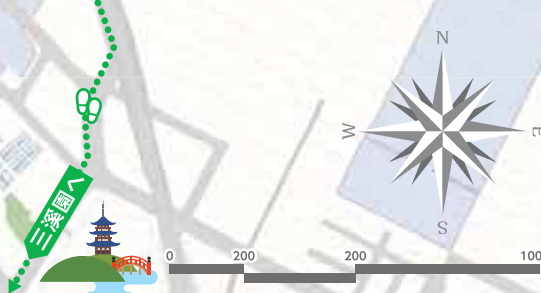
羽田空港との
アクセス向上に向けた
シャトルバス

BAYSIDE BLUE



BAYSIDE BLUE
横浜市が実施する事業により、青い連節バス「BAYSIDE BLUE」が水際線を走ります。(2020年6月運行開始予定)

	水上交通(海)		新たな交通モード		水上飛行機・ヘリコプターの運行
	水上交通(川)		シャトルバス		ロープウェイ
	長〜い連節バスも登場します!		オーパントップバス		徒歩ルートの整備・振興
	棧橋(新設含む)		棧橋(新設含む)		



0 200 200 1000m