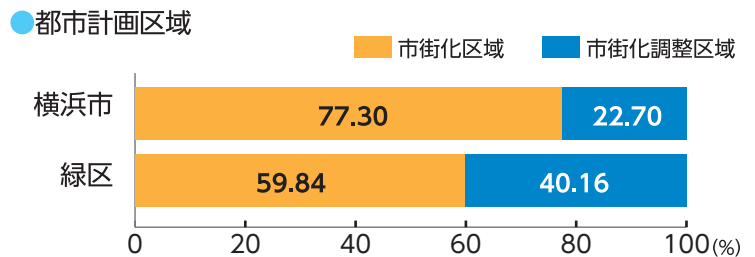
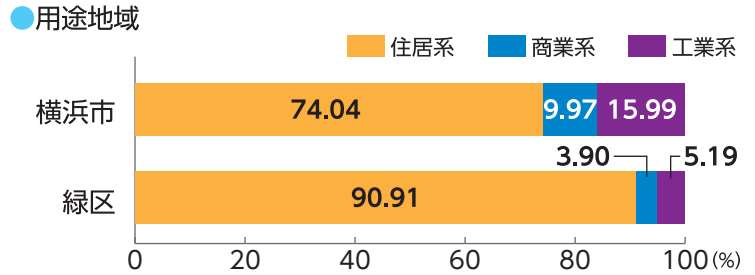
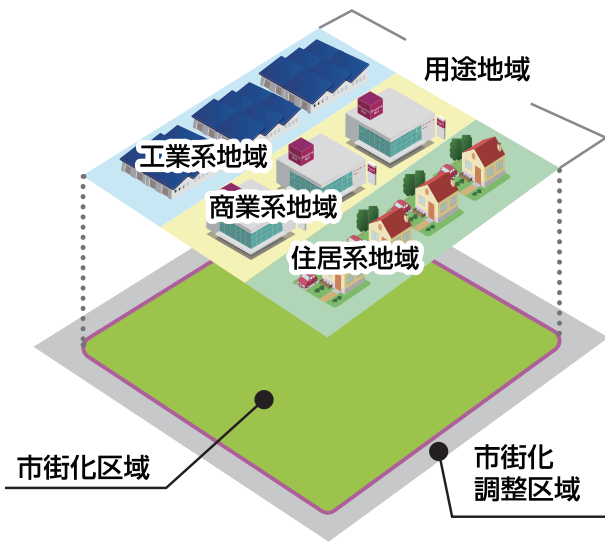




土地

緑区の総面積に対する市街化調整区域の割合は4割を超えており、横浜市全体のおよそ2倍の比率となっています。また、緑被率は平成4年度調査以降、横浜市内の行政区で最も高く、樹林地が緑被地面積の約6割を占めています。

都市計画の状況



資料：『横浜市統計書 第1章 第6表(1)』
令和3年3月31日現在。

緑被状況



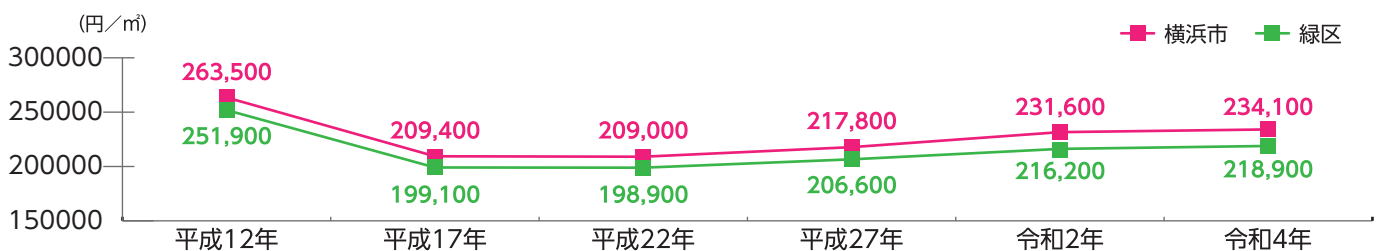
横浜市内の行政区で緑被率が**40%を超えている**のは緑区だけです。

(令和元年現在)



資料：『横浜市環境創造局 令和元年度緑被率の調査結果について』

住宅地平均価格



資料：『横浜市統計書 第1章 第7表』
各年1月1日現在。