




統計で知る **みなみ**



南区マスコットキャラクター
みなっち

南区統計概要

平成26年度

統計で知る **みなみ**

目次

- はじめに 1
- 南区の指標 2
- 位置・地勢 3
- 略年表 4

人口・世帯

- 人口・世帯 6
- 年齢別人口 7
- 昼夜間人口比率・人口動態 8
- 南区町丁別世帯と人口 9
- 戸籍・住民登録 10

住宅・土地

. . . . 11

産業・経済

- 事業所 12
- 工業 13
- 商業 14

生活・環境

- 公園 15
- 教育 15
- ごみ 16
- 鉄道 16
- 自動車 17
- 警察 17
- 消防 18

社会福祉

- 国民健康保険 19
- 国民年金 19
- 生活保護 19
- 福祉保健相談 19
- 要介護認定 20
- 身体障害者 21
- 児童福祉 22

保健・衛生

- 子ども・家庭に関する相談 24
- 動物の保護管理 26
- 環境衛生 28
- 衛生統計 29

選挙

. . . . 30



はじめに

横浜市のほぼ中央部に位置し、区の中心部を流れる大岡川とそれをはさむように連なる七つの丘から形成される南区は、第2次世界大戦のさなかである昭和18年12月1日に中区より分区して誕生しました。時代は変わっても、今日まで区民の皆様が築きあげてきた南区特有の親しみやすさ、地域の繋がりの濃さなどを最大限に活かし、南区のさらなる発展に努めますのでどうぞよろしくごお願い申し上げます。

この「統計で知るみなみ」は、各種統計によって得られた資料をまとめ、南区を数値的にわかりやすくご紹介したものです。南区の移り変わりを知るきっかけとしてなど広く御活用いただければ幸いです。

最後になりますが、発刊にあたり、ご多忙の中様々な資料の提供にご協力いただいた関係機関の皆様方に厚くお礼申し上げます。

平成27年3月 横浜市 南区役所

○南区の各種ご案内については

南区ホームページ

<http://www.city.yokohama.lg.jp/minami/>



○横浜市の各種統計情報については

横浜市統計ポータルサイト

<http://www.city.yokohama.lg.jp/ex/stat/>



- 1 本書は、主に「横浜市統計書」を基に作成しました。表及びグラフに資料等の記載のないものは、これによります。
- 2 本書は数値の単位未満は四捨五入を原則としていますので、必ずしも総数に一致しない場合があります。
- 3 人口について、各年各月の1日現在の値は国勢調査を基礎とした推計人口で、各年各月の月末現在の値は住民基本台帳と外国人登録を集計したものです。
- 4 本書に掲載した統計資料について、さらに詳細な数値・内容が必要な場合は、各表の資料作成機関または南区役所統計選挙係にお問い合わせください。
- 5 数値について特に注釈のないものは、「各年」と記載しているのは1月1日から12月31日までの数値、「各年度」と記載しているのは4月1日から翌年3月31日までの数値を記載しています。

南区の指標

項 目	横 浜 市	南 区	18区中 順位	基 準 日 等
面 積	435.17km ²	12.63km ²	17	平成26年10月1日
人 口	3,710,008人	194,473人	11	平成26年10月1日
世 帯 数	1,631,395世帯	94,285世帯	7	平成26年10月1日
一 世 帯 あ た り 人 員	2.27人	2.06人	15	平成26年10月1日
人 口 密 度	8,525人/km ²	15,398人/km ²	1	平成25年10月1日
平 均 年 齢	44.4歳	46.5歳	2	平成26年1月1日
老 年 人 口 割 合 (注1)	22.1%	24.6%	8	平成26年1月1日
75 歳 以 上 人 口 割 合	10.2%	11.6%	7	平成26年1月1日
昼 夜 間 人 口 比 率 (注2)	91.5%	78.7%	14	平成22年国勢調査
都 市 公 園 面 積 (注3)	1795.0ha	42.8ha	15	平成25年度末
都 市 計 画 区 域	435.8km ²	12.7km ²	17	平成25年度末
販 売 農 家 数 (注4)	2,430戸	3戸	16	2010年農林業センサス
事 業 所 数	114,454事業所	5,592事業所	10	平成24年経済センサス活動調査
製 造 品 出 荷 額 等	4,051,459万円	19,775百万円	15	平成25年工業統計
年 間 商 品 販 売 額 (卸 売 業)	612,991,646万円	9,301,168万円	14	平成19年商業統計
年 間 商 品 販 売 額 (小 売 業)	375,119,800万円	10,839,494万円	15	平成19年商業統計
火 災 発 生 件 数	968件	60件	5	平成25年
交 通 事 故 発 生 件 数	12,248件	517件	15	平成25年
生 活 保 護 率 (注5)	19.1‰	39.0‰	2	平成25年度末

(注1)老年人口割合＝65歳以上人口÷総人口×100

(注2)昼夜間人口比率＝昼間人口÷夜間人口×100

(注3)横浜市都市公園面積は県立公園を含んだ値です。

(注4)ここでの農家は経営耕地面積が10アール以上または年間の農作物総販売額が15万円以上の農家を表します。

(注5)生活保護率‰は人口千人に対する割合

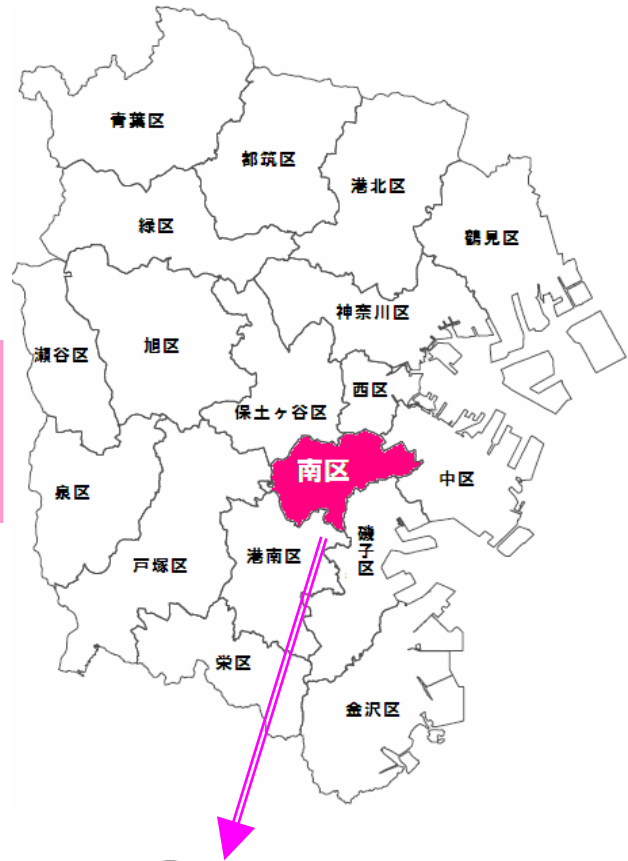
位置・地勢

市域図

東端 唐沢
西端 六ツ川四丁目
南端 大岡四丁目
北端 伏見町
最高地 永田山王台 海拔91.0m

平成26年4月1日現在

横浜市のほぼ中央に位置する南区は、面積12.63km²で市内18区中2番目に小さい区です。東は中区、西は戸塚区、南は磯子区・港南区。北では西区・保土ヶ谷区と、全部で6つの区に隣接しています。



町界図



平成26年4月1日現在 町数79

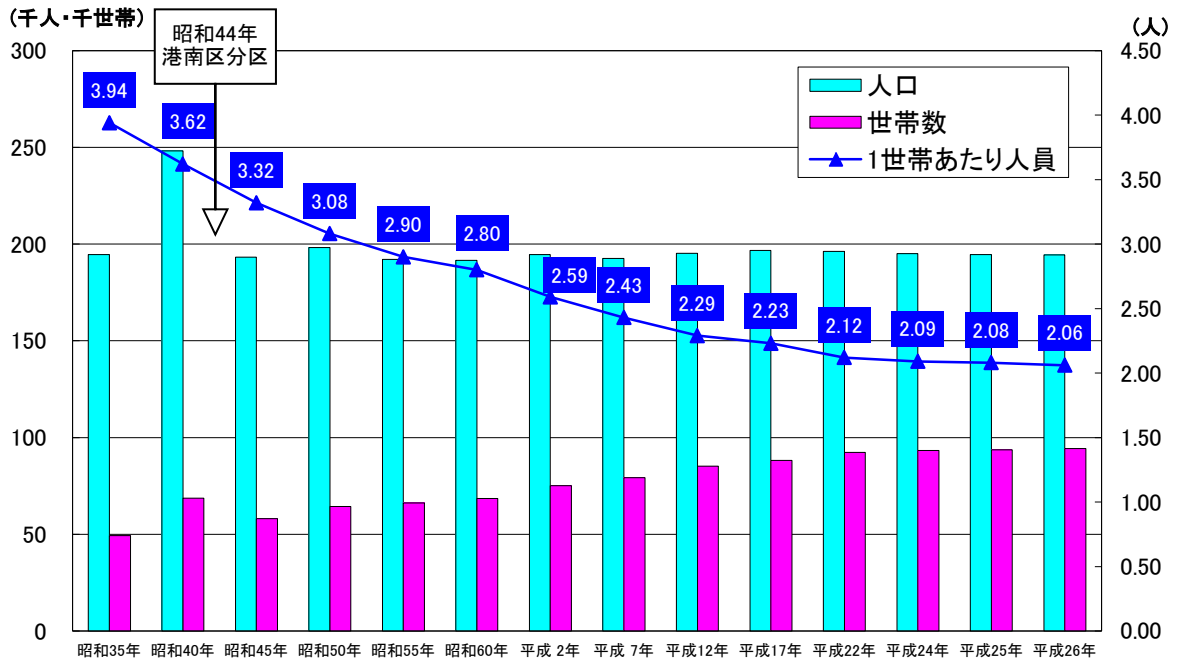
略年表

西暦	年号	月	できごと
1943	昭和18	12	中区から分区 面積33.92km ² 、人口145,333人、 庁舎は南太田町(現在の男女共同参画センター横浜南)
1945	昭和20	5	横浜大空襲、南区の40%が被災 (死者・行方不明1,315人、全焼家屋19,085戸)
1948	昭和23	3	自治体消防として南消防署発足
1950	昭和25	12	南区役所港南出張所開設 (大久保、上大岡、上永谷、下永谷、最戸、笹下、日野、野庭の八か町を管轄)
1956	昭和31	4	市電、保土ヶ谷橋～通町1丁目間開通(昭和47年3月市電廃止)
		12	宮元町、宿町、花之木町全域及び中村町、山谷、平楽の一部区域が接收解除
1958	昭和33	3	南区役所新庁舎落成
1959	昭和34	4	蒔田公園開園
1961	昭和36	6	集中豪雨により、大岡川氾濫(床上・床下浸水6,755戸)
1965	昭和40	5	横浜市愛児センター完成(平成12年1月市大医学部附属市民総合医療センターに統合)
1966	昭和41	6	台風4号により、大岡川氾濫(床上・床下浸水4,958戸)
1969	昭和44	10	港南区を分区
1970	昭和45	6	台風2号等により、大岡川氾濫(床上・床下浸水544戸)
		8	南区青少年図書館開館(平成14年4月閉館)
1972	昭和47	12	市営地下鉄1号線開通(伊勢佐木長者町～上大岡)。 南区内に阪東橋、吉野町、蒔田、弘明寺の各駅設置
1973	昭和48	11	集中豪雨により大岡川氾濫(床上・床下浸水33戸)
1974	昭和49	3	南区新総合庁舎改修工事完成、南消防署・南公会堂が移転
		7	台風8号により、大岡川氾濫(床上・床下浸水44戸)
1976	昭和51	7	第1回南まつり開催
1978	昭和53	9	横浜市婦人会館開館(西区紅葉坂から移転)
		9	吉田川を埋立て、大通り公園開園
1979	昭和54	3	南センター開館
		6	横浜市こども植物園開園
		7	南区休日急患診療所開設
1981	昭和56	3	横浜横須賀道路(高速)開通
1982	昭和57	6	六ツ川スポーツ会館開館
1983	昭和58	2	寿警察署が南警察署に名称変更し、大岡二丁目に移転
		3	清水ヶ丘公園、一部開園
1985	昭和60	3	大岡川プロムナード完成
1987	昭和62	5	南福祉ホームむつみ・横浜青年館開館
		8	南部第2シルバー人材センター開館(平成2年4月シルバー人材センター南事務所に変更)
		10	万世ポンプ場完成
1988	昭和63	6	区のシンボルマーク制定
1989	平成元	3	吉野町ポンプ場完成
		7	吉野町市民プラザ開館
		11	京浜急行弘明寺駅～上大岡駅間の立体交差の完成
1990	平成2	3	清水ヶ丘公園プールオープン
		3	首都高速神奈川3号狩場線開通
1991	平成3	3	第1回南区桜まつり開催
		4	六ツ川台コミュニティハウス開設
1992	平成4	7	清水ヶ丘公園体育館開館
		12	南図書館開館
1993	平成5	1	複合施設、大岡健康プラザ開館 (南スポーツセンター、大岡地区センター、大岡地域ケアプラザ)
1994	平成6	9	永田地区センター開館
1996	平成8	10	清水ヶ丘地域ケアプラザ・中部療育センター開館

西暦	年号	月	できごと
1997	平成9	4	永田台コミュニティハウス開設
		10	南区子ども・家庭支援センター開設
1999	平成11	11	永田地域ケアプラザ開館
2000	平成12	1	横浜市立大学医学部附属市民総合医療センターオープン
		2	六ツ川地域ケアプラザ開館
2001	平成13	1	区の花「さくら」の制定
		4	蒔田公園再整備完成
		4	南区ホームページ開設
2002	平成14	1	南区福祉保健センタースタート
		4	睦コミュニティハウス開設
2003	平成15	6	戸籍課証明窓口(愛称:みなみん)開設
		12	南区制60周年記念式典開催
2004	平成16	4	南区マスコットキャラクター「みなっち」誕生
		4	都市計画マスタープラン・南区プラン策定
		7	浦舟複合福祉施設の一部(浦舟地域ケアプラザ、横浜市浦舟ホーム、横浜市天神ホーム、横浜市浦舟園、南区社会福祉協議会、南区福祉保健活動拠点)オープン
		9	南区子育ての場「さくらザウルス」開設
		10	税務証明統合窓口「ぜいまだ・みなみ」開設
2005	平成17	3	中村地区センター開設
		3	南区地域福祉保健計画策定
		4	フリースペースみなみ開設
		5	みなみ市民活動センター開設
		5	浦舟コミュニティハウス開設
2006	平成18	3	六ツ川一丁目コミュニティハウス開設
		10	南区精神障害者生活支援拠点開設
		10	中村地域ケアプラザ開設
		12	睦地域ケアプラザ開設
2007	平成19	6	中央児童相談所開設
2008	平成20	3	南区地域子育て支援拠点「はぐはぐの樹」オープン
		5	蒔田コミュニティハウス開設
2009	平成21	4	市営地下鉄1号線蒔田駅エレベーター(ホームから改札階)の供用開始
2010	平成22	3	第2期南区地域福祉保健計画策定
		10	「みなみ市民活動センター」が国際交流ラウンジの機能を強化した「みなみ市民活動・多文化共生ラウンジ」としてリニューアル
2012	平成24	3	市営地下鉄1号線蒔田駅エスカレーター及びエレベーター(改札階から地上)の供用開始
		3	別所コミュニティハウス開設
		4	大岡公園開園
		9	戸籍課証明窓口(愛称:みなみん)区庁舎内へ移転
2013	平成25	8	横浜市立横浜総合高等学校移転
		8	井土ヶ谷橋架替完了
		12	南区制70周年記念式典開催

人口・世帯

南区の人口・世帯数の推移



資料: 横浜市人口ニュース
各年10月1日現在

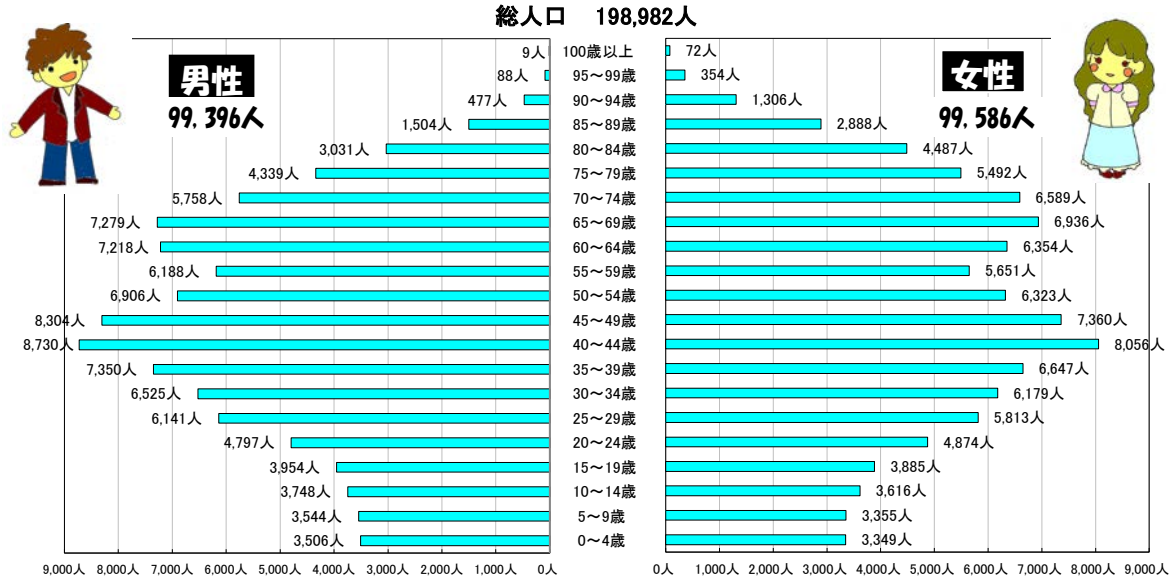
区別人口・世帯数及び人口密度

区分	世帯数	人口			人口密度 (人/km ²)
		総数	男	女	
横浜市	1,631,395	3,710,008	1,850,488	1,859,520	8,525
鶴見区	130,610	281,644	145,800	135,844	8,698
神奈川区	117,144	235,751	119,840	115,911	9,994
西区	51,263	97,684	49,641	48,043	13,995
中区	77,418	147,489	77,533	69,956	7,074
南区	94,285	194,473	96,691	97,782	15,398
港南区	90,671	216,958	106,886	110,072	10,924
保土ヶ谷区	91,753	204,442	101,932	102,510	9,374
旭区	102,794	248,164	121,109	127,055	7,571
磯子区	72,661	163,249	80,301	82,948	8,583
金沢区	87,797	203,661	99,940	103,721	6,638
港北区	161,906	341,324	173,186	168,138	10,881
緑区	73,609	179,326	88,656	90,670	7,055
青葉区	124,716	308,587	151,059	157,528	8,802
都筑区	79,732	210,430	105,428	105,002	7,548
戸塚区	112,528	274,565	135,556	139,009	7,691
栄区	50,922	122,304	59,825	62,479	6,593
泉区	60,908	154,540	75,638	78,902	6,559
瀬谷区	50,678	125,417	61,467	63,950	7,330

資料: 横浜市人口ニュース
平成26年10月1日現在

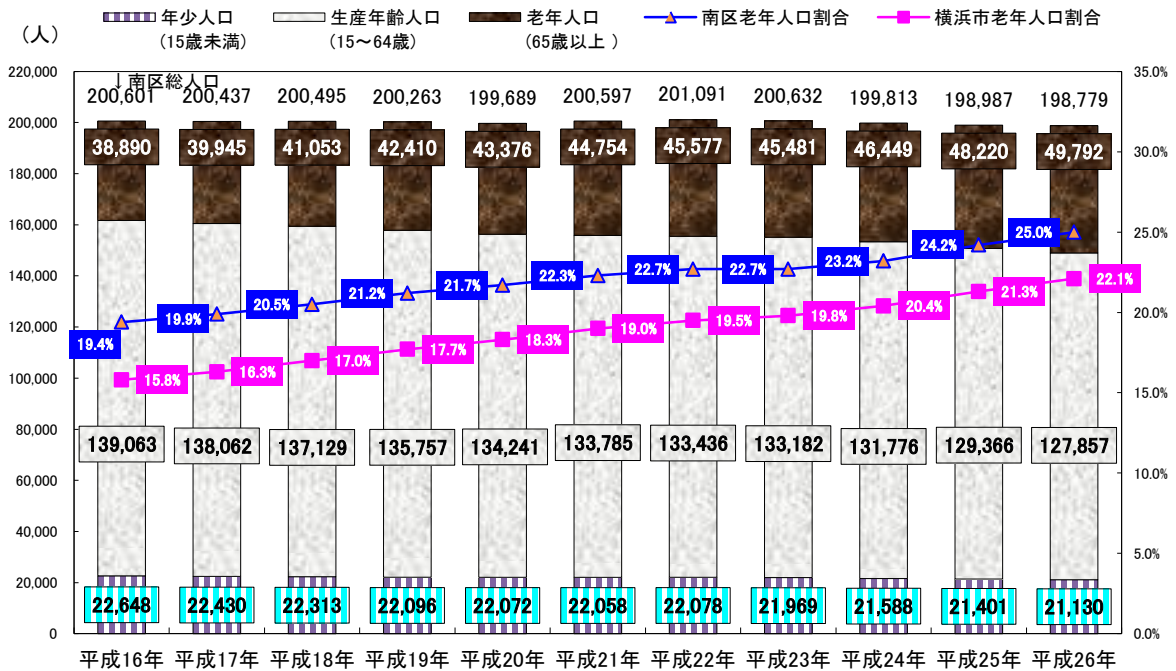
年齢別人口

南区年齢別人口ピラミッド




資料: 横浜市行政区、町丁、年齢、男女別人口 平成26年9月30日現在

年齢3区分構成と老年人口割合の推移



資料: 横浜市行政区・町丁、年齢、男女別人口 各年3月31日現在

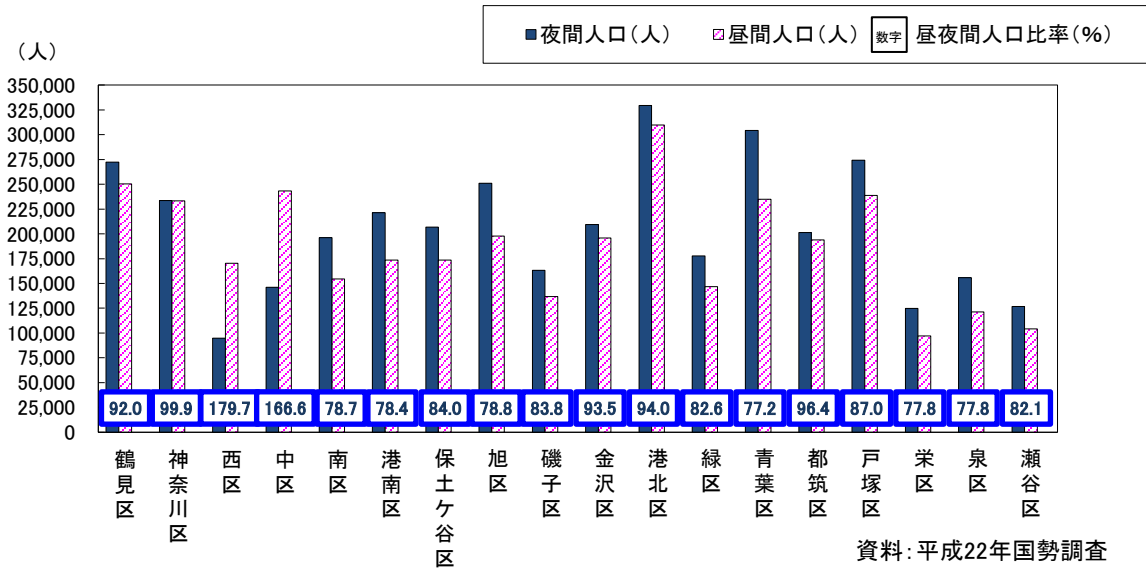
表を見ると老年人口割合 (65歳以上人口÷総人口×100)は増加していることがわかります。南区は18区中で6位。横浜市全体で見ても、老年人口割合は増加傾向が続いている状況です。65歳未満人口をこの10年間で見ると、平成16年当時から約13,000人の減少。5年前の平成22年から比較すると約6,500人の減少です。いっぽうで、65歳以上人口はこの10年間で約11,000人近く増加しました。



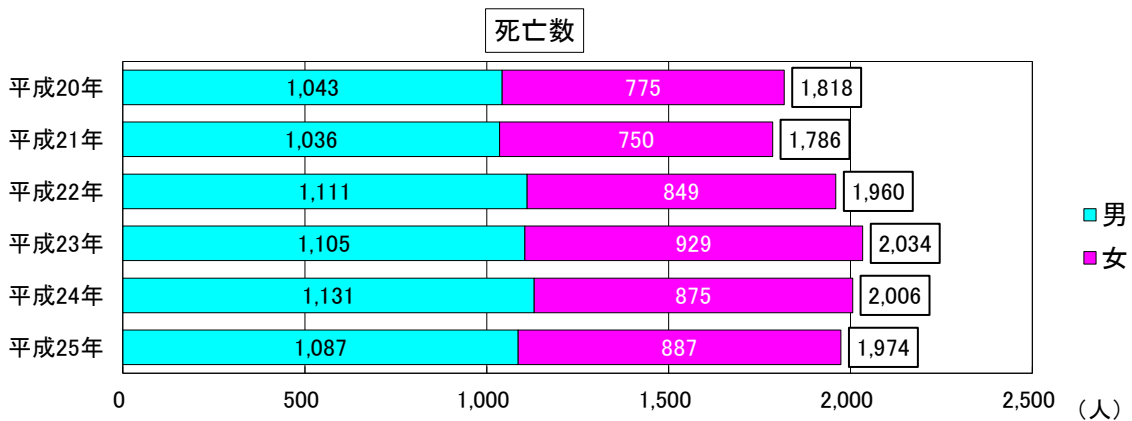
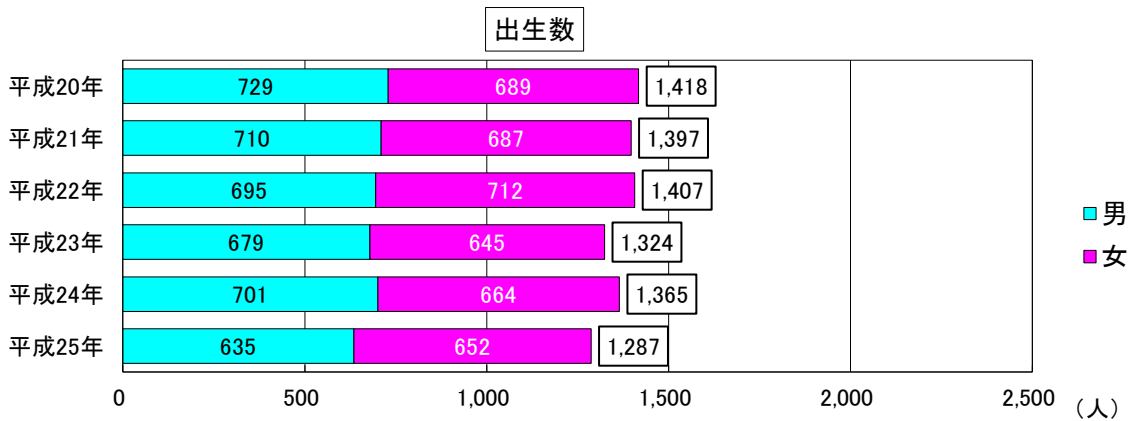
昼夜間人口比率・人口動態

区別昼夜間人口比率

※昼夜間人口比率は夜間人口を100とした場合の昼間人口の割合で、数値が100を超えると夜間より昼間の人口の方が多くなります。



南区出生数・死亡数の推移



資料: 健康福祉局福祉保健課

南区町丁別世帯と人口

町丁別データ

※町・丁名は現存するものだけを掲げているため、区の合計世帯数・人口と、各町・丁ごとの世帯数・人口の合計が一致しないことがあります



町名	世帯数	人口			面積 (km ²)	人口密度 (人/km ²)
		総数	男	女		
南区 合計	103,364	198,982	99,396	99,586	12.63	15,755
万世町	908	1,503	828	675	0.036	41,750
永楽町	1,264	2,019	1,046	973	0.057	35,421
真金町	1,986	3,107	1,653	1,454	0.084	36,988
高根町	1,726	2,966	1,493	1,473	0.079	37,544
白妙町	1,417	2,468	1,253	1,215	0.070	35,257
浦舟町	1,627	2,382	1,361	1,021	0.109	21,853
中村町	4,923	8,001	4,193	3,808	0.480	16,669
唐沢	955	1,858	908	950	0.136	13,662
平楽	1,381	2,930	1,456	1,474	0.215	13,628
八幡町	831	1,617	802	815	0.099	16,333
山谷	520	1,141	590	551	0.123	9,276
堀ノ内町	2,076	3,913	1,992	1,921	0.287	13,634
睦町	1,351	2,515	1,284	1,231	0.192	13,099
高砂町	1,018	1,406	740	666	0.056	25,107
二葉町	1,062	1,697	873	824	0.046	36,891
新川町	1,062	1,760	864	896	0.050	35,200
吉野町	1,423	2,379	1,149	1,230	0.057	41,737
山王町	641	1,015	524	491	0.043	23,605
南吉田町	1,043	1,782	914	868	0.031	57,484
日枝町	1,364	2,410	1,212	1,198	0.068	35,441
白金町	344	486	253	233	0.038	12,789
前里町	860	1,315	700	615	0.060	21,917
西中町	402	661	329	332	0.043	15,372
三春台	1,699	3,177	1,573	1,604	0.238	13,349
伏見町	141	250	125	125	0.015	16,667
庚台	1,146	2,259	1,112	1,147	0.145	15,579
清水ヶ丘	1,978	3,948	1,993	1,955	0.408	9,676
南太田一丁目	1,887	3,316	1,661	1,655	0.218	15,211
南太田二丁目	1,002	1,944	937	1,007	0.185	10,508
南太田三丁目	601	1,197	555	642	0.093	12,871
南太田四丁目	1,115	1,946	986	960	0.158	12,316
花之木町	513	841	418	423	0.086	9,779
宿町	1,095	1,865	918	947	0.076	24,539
宮元町	1,214	2,068	1,045	1,023	0.089	23,236
共進町	856	1,589	771	818	0.062	25,629
東蒔田町	928	1,661	814	847	0.088	18,875
榎町	836	1,560	737	823	0.059	26,441
蒔田町	2,017	4,060	1,981	2,079	0.296	13,716
若宮町	619	1,200	559	641	0.050	24,000

町名	世帯数	人口			面積 (km ²)	人口密度 (人/km ²)
		総数	男	女		
通町	912	1,650	799	851	0.071	23,239
中島町	894	1,672	774	898	0.085	19,671
大橋町	555	1,051	499	552	0.075	14,013
弘明寺町	1,918	3,682	1,746	1,936	0.263	14,000
井土ヶ谷下町	2,456	4,212	2,136	2,076	0.214	19,682
井土ヶ谷中町	2,216	4,302	2,124	2,178	0.169	25,456
井土ヶ谷上町	1,569	3,047	1,525	1,522	0.182	16,742
六ツ川一丁目	2,787	5,666	2,790	2,876	0.551	10,283
六ツ川二丁目	3,573	7,877	3,852	4,025	0.662	11,899
六ツ川三丁目	3,484	7,537	3,751	3,786	0.546	13,804
六ツ川四丁目	1,020	2,265	1,130	1,135	0.178	12,725
中里町	8	25	12	13	0.003	8,333
中里一丁目	1,257	2,506	1,246	1,260	0.136	18,426
中里二丁目	731	1,381	784	597	0.109	12,670
中里三丁目	1,049	2,205	1,114	1,091	0.168	13,125
中里四丁目	1,155	2,543	1,279	1,264	0.176	14,449
大岡一丁目	2,838	5,767	2,836	2,931	0.356	16,199
大岡二丁目	1,450	2,336	1,130	1,206	0.226	10,336
大岡三丁目	2,011	4,230	2,048	2,182	0.278	15,216
大岡四丁目	1,637	3,674	1,852	1,822	0.214	17,168
大岡五丁目	1,601	3,245	1,642	1,603	0.216	15,023
別所一丁目	621	1,200	598	602	0.097	12,371
別所二丁目	926	1,908	948	960	0.148	12,892
別所三丁目	1,156	2,599	1,309	1,290	0.149	17,443
別所四丁目	566	1,149	573	576	0.089	12,910
別所五丁目	924	2,122	1,028	1,094	0.189	11,228
別所六丁目	296	646	325	321	0.054	11,963
別所七丁目	253	529	252	277	0.074	7,149
別所中里台	873	2,120	1,048	1,072	0.148	14,324
永田東一丁目	1,541	3,046	1,486	1,560	0.219	13,909
永田東二丁目	1,445	3,136	1,559	1,577	0.226	13,876
永田東三丁目	736	1,592	773	819	0.104	15,308
永田南一丁目	1,008	1,960	972	988	0.109	17,982
永田南二丁目	755	1,619	827	792	0.136	11,904
永田山王台	1,602	3,594	1,779	1,815	0.215	16,716
永田北一丁目	989	1,991	989	1,002	0.160	12,444
永田北二丁目	1,921	4,402	2,197	2,205	0.290	15,179
永田北三丁目	1,190	2,734	1,318	1,416	0.164	16,671
永田台	1,176	3,084	1,504	1,580	0.240	12,850
永田みなみ台	2,433	4,465	2,239	2,226	0.215	20,767

資料: 南区町別世帯と人口 平成26年9月30日現在

戸籍・住民登録

戸籍事務取扱件数

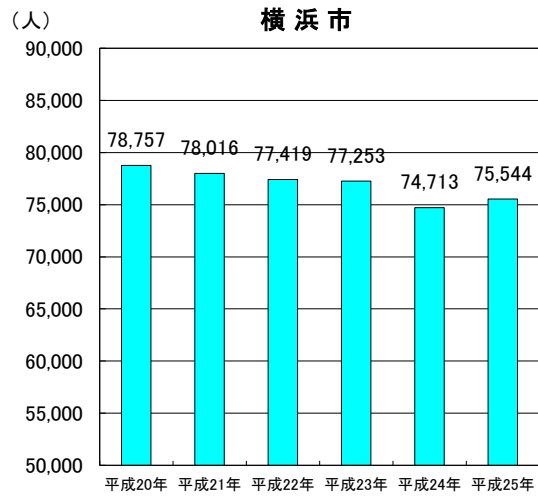
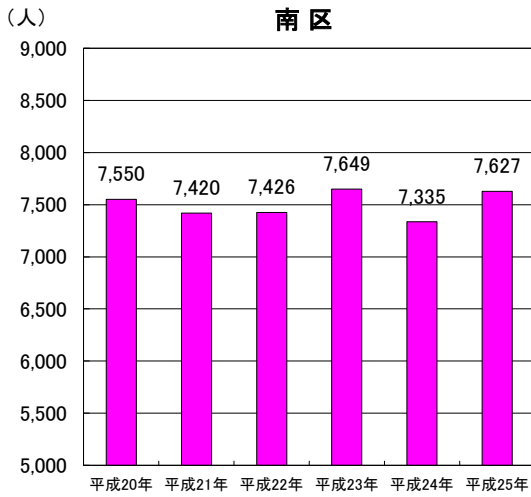
本籍数 (H26. 3. 31現在)	85,358世帯
本籍人口 (H26. 3. 31現在)	195,543人
届出件数	10,703件
出生	1,938件
死亡	2,996件
婚姻	2,409件
離婚	734件
転籍	1,149件
その他	1,477件

住民基本台帳事務取扱件数

住民登録世帯数 (H26. 3. 31現在)	103,038世帯
住民登録人口 (H26. 3. 31現在)	198,946人
届出件数	24,814件
転入	9,341件
転居	3,435件
転出	8,565件
海外移住	624件
世帯変更	751件
世帯主変更	1,222件
その他	876件

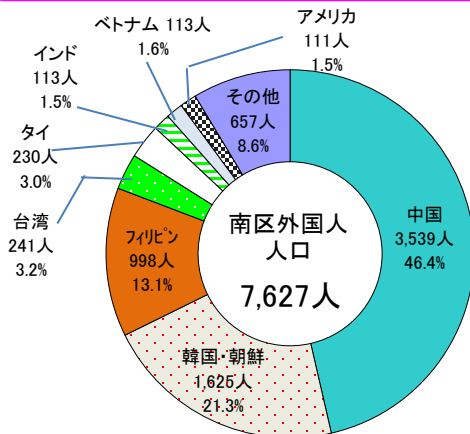
資料:南区役所戸籍課
期間:H25. 4~H26. 3

外国人人口の推移




資料:南区役所戸籍課
各年度末現在

区内国籍別外国人人口と割合



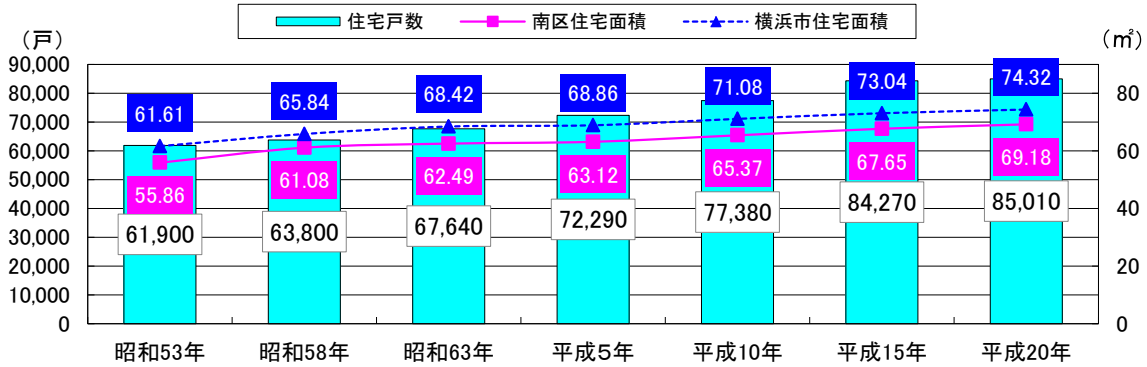
南区では、平成25年度末現在、中国籍の外国人が一番多く、外国人人口の約半数を占めていることがわかります。また、外国人人口は横浜市全体でも南区でも前年より増加となりました。



資料:南区役所戸籍課
平成26年3月31日現在

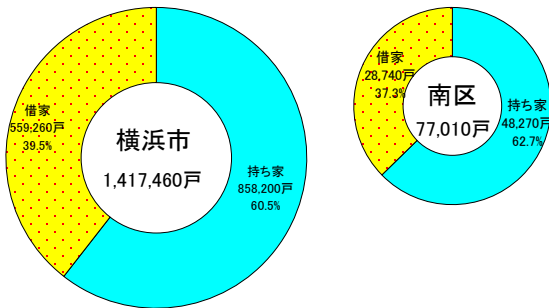
住宅・土地

南区住宅戸数及び住宅面積の推移

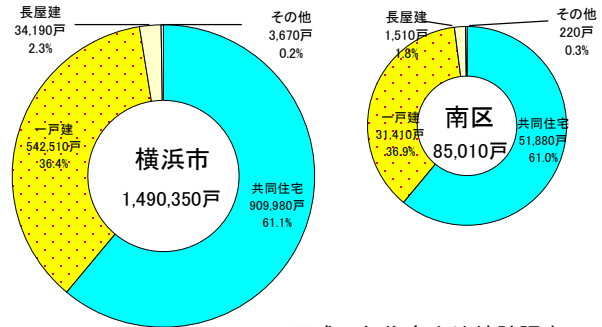


資料:各年住宅・土地統計調査

持ち家・借家



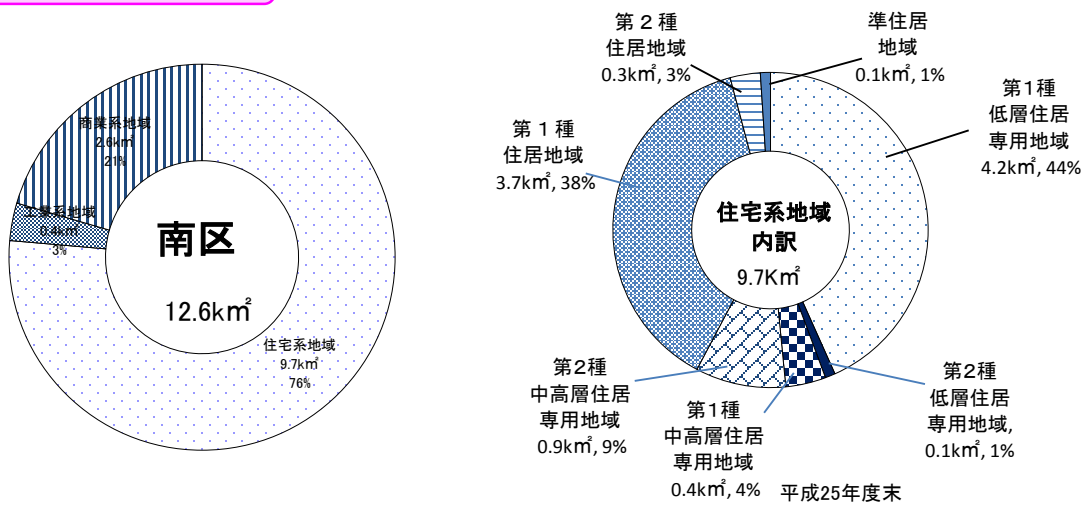
住宅の建て方



平成20年住宅土地統計調査

※数値は、表章単位未満の位で四捨五入しているため、総数と内訳の合計は必ずしも一致しません。

用途地域



平成25年度末
資料:建築局 企画部 都市計画課

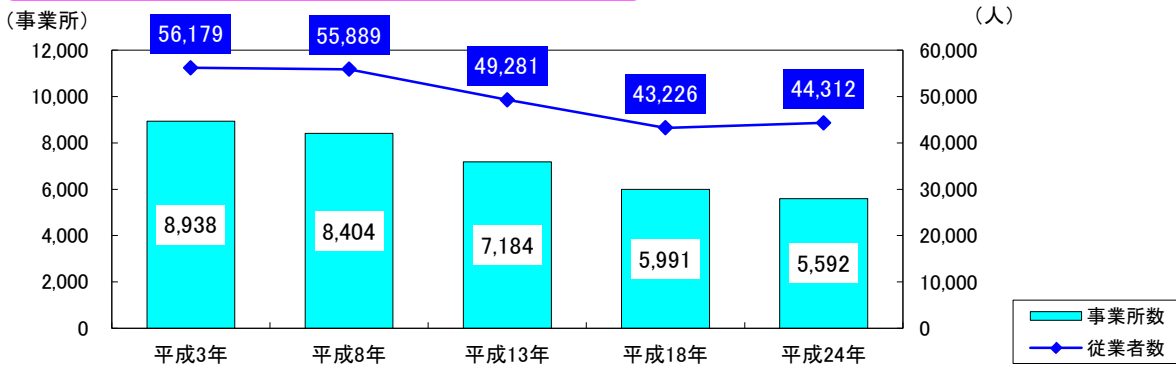
※数値は、表章単位未満の位で四捨五入しているため、総数と内訳の合計は必ずしも一致しません。

産業・経済

事業所

南区の事業所数及び従業者数の推移

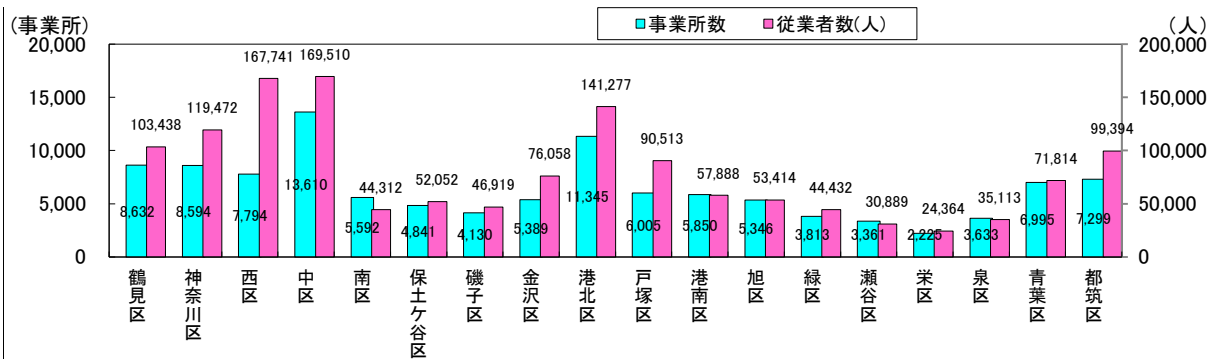
※民営事業所のみ



資料: 各年事業所・企業統計調査(平成3年は事業所統計調査、平成24年は経済センサス・活動調査確報)

横浜市区別事業所数

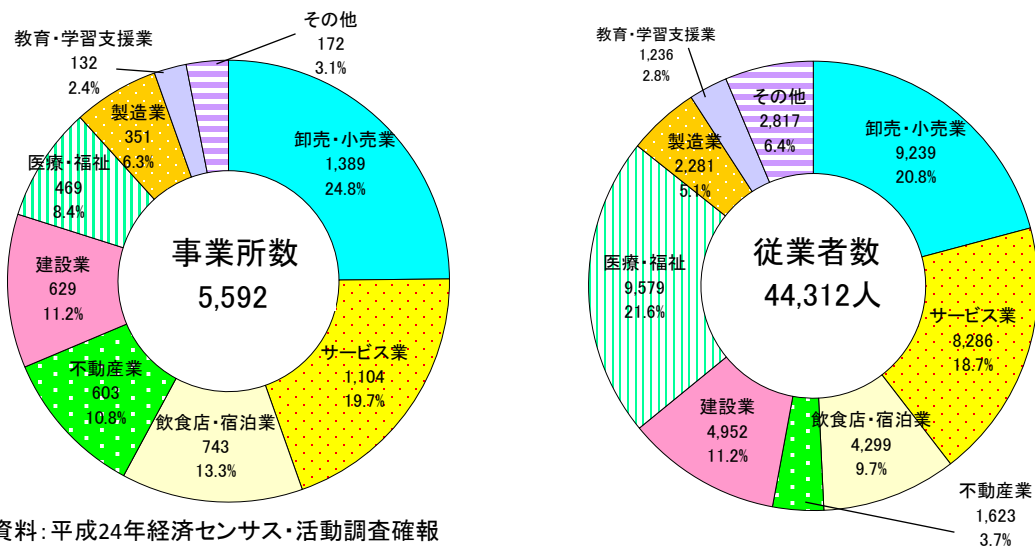
※民営事業所のみ



資料: 平成24年経済センサス・活動調査確報

南区の事業所数・従業者数の割合

※民営事業所のみ




資料: 平成24年経済センサス・活動調査確報

工業

区別事業所数、従業者数及び製造品出荷額等

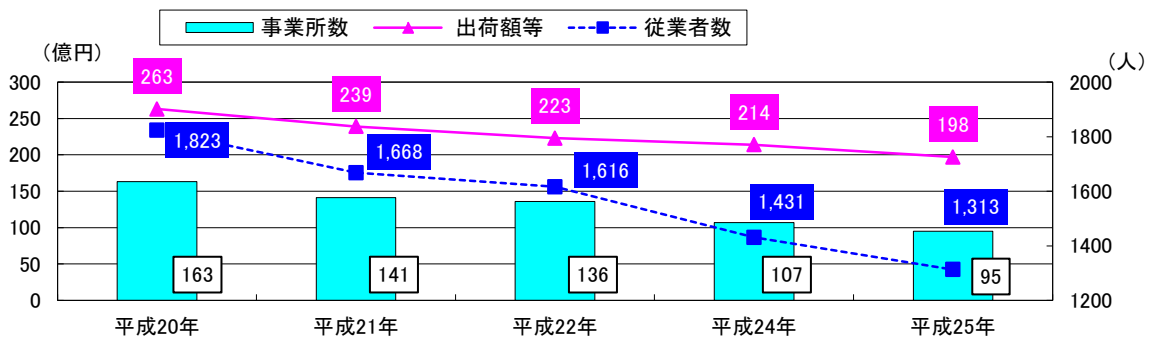
	事業所数	従業者数 (人)	製造品出荷額等 (百万円)	1事業所あたりの 従業者数(人)	1事業所あたりの 製造品出荷額等 (百万円)
鶴見区	381	16,539	674,380	43.4	1,770
神奈川区	92	4,764	249,473	51.8	2,711
西区	47	1,171	16,692	24.9	355
中区	50	1,582	43,069	31.6	861
南区	95	1,313	19,775	13.8	208
港南区	40	614	7,241	15.4	181
保土ヶ谷区	63	1,934	32,069	30.7	509
旭区	77	1,662	50,530	21.6	656
磯子区	72	5,524	1,359,515	76.7	18,882
金沢区	256	13,906	472,103	54.3	1,844
港北区	514	9,371	184,719	18.2	359
緑区	96	3,672	95,479	38.3	994
青葉区	49	1,064	19,305	21.7	393
都筑区	407	12,062	331,197	29.6	813
戸塚区	133	8,786	246,416	66.1	1,852
栄区	43	4,403	178,112	102.4	4,142
泉区	88	1,317	23,326	15.0	265
瀬谷区	62	1,900	48,062	30.6	775
横浜市	2,565	91,584	4,051,459	35.7	1,580

南区の工業事業所数は市内で7番目ですが、従業者数は、15番目と少なく、1事業所あたりの従業員数は、市内で最も少ない値となっています。
区内の業種では、印刷業が事業所数、従業者数、製造品出荷額等ともにトップを占めています。



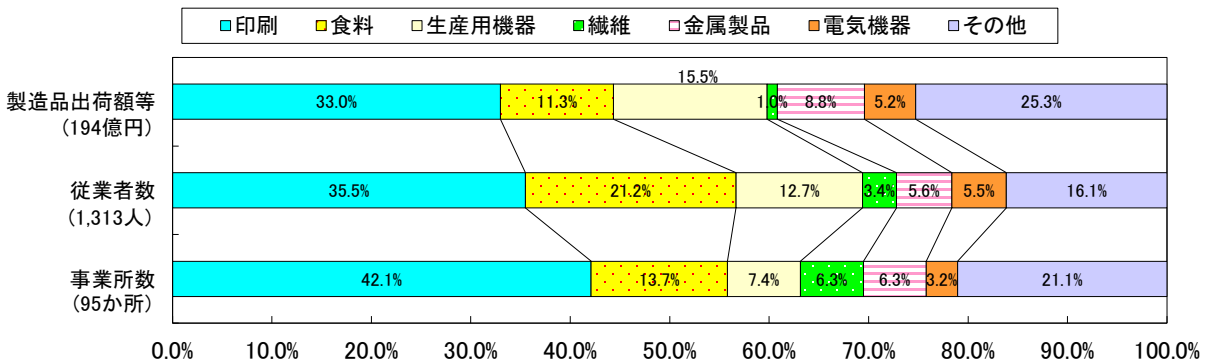
資料：平成25年工業統計調査速報

南区の工業の推移



資料：各年工業統計調査
(平成25年は速報値)

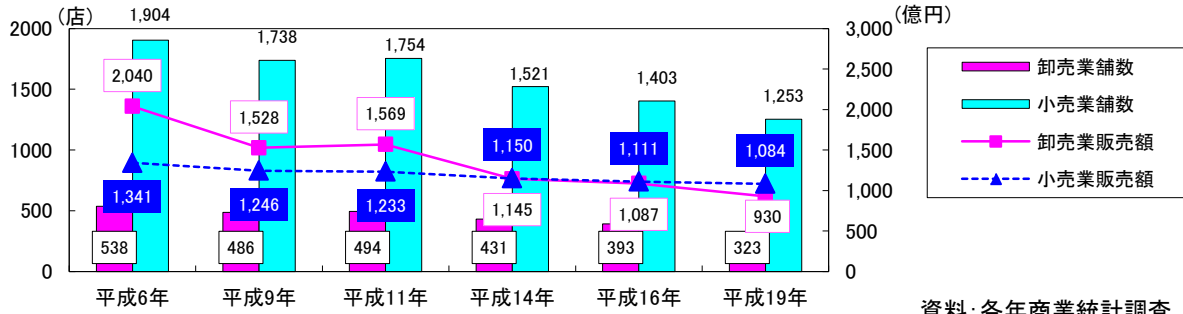
南区の業種別割合



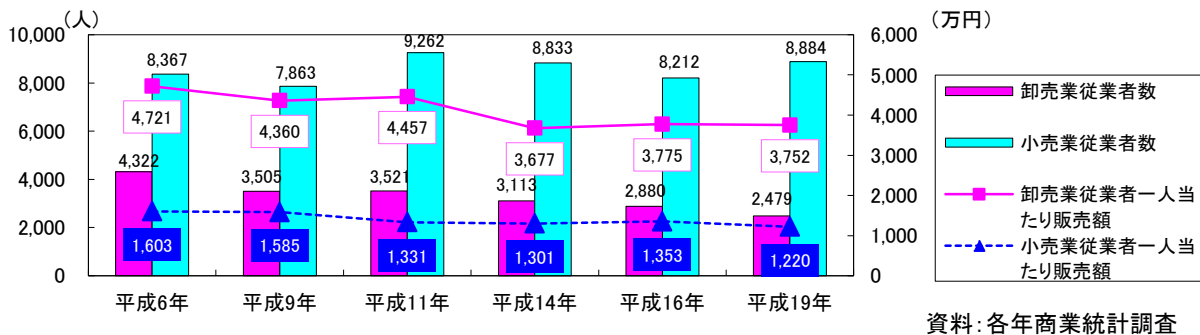
資料：平成25年工業統計調査速報

商業

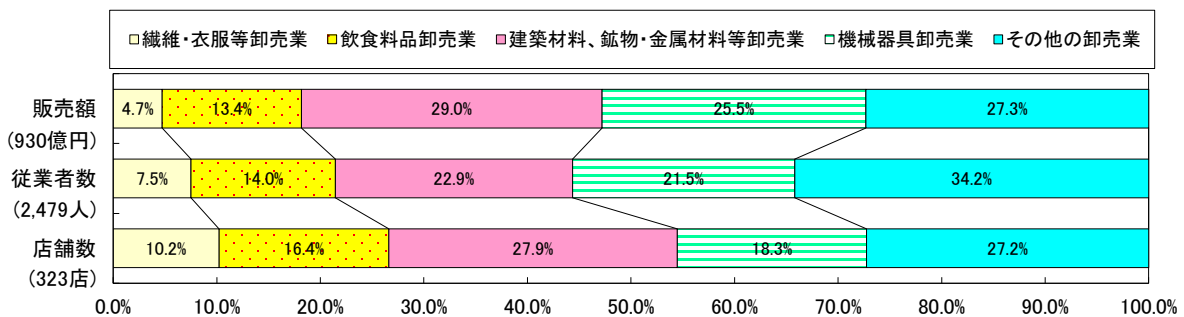
南区の卸売業・小売業の店舗数と年間商品販売額の推移



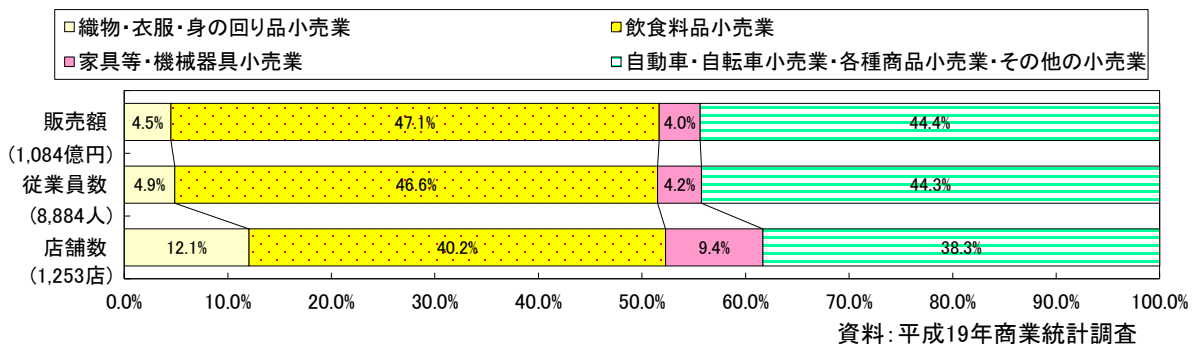
卸売業・小売業の従業員数と一人あたり年間商品販売額の推移



卸売業の内訳



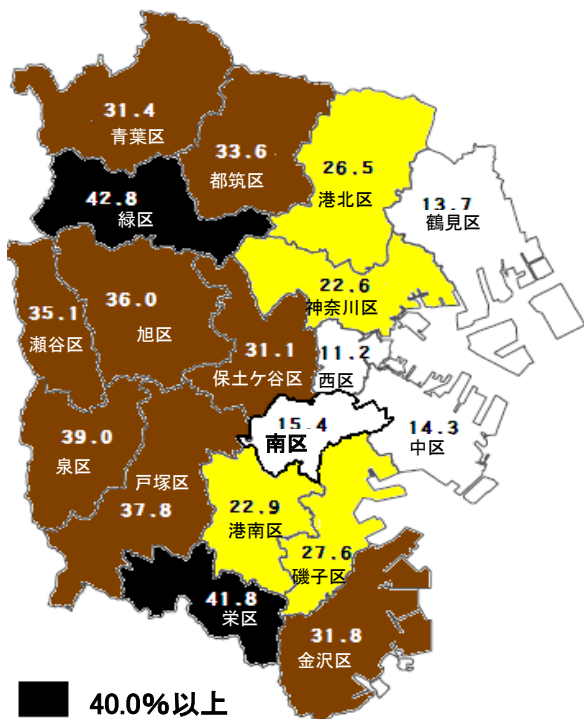
小売業の内訳



生活・環境

公園・教育

区別緑被率



■ 40.0%以上

■ 30.0%~39.9%

■ 20.0%~29.9%

□ 10.0%~19.9%

緑被率=山林や公園の緑、畑、果樹園、草地などの割合

平成21年度調査結果(平成22年3月発表)

区別公園数及び面積等

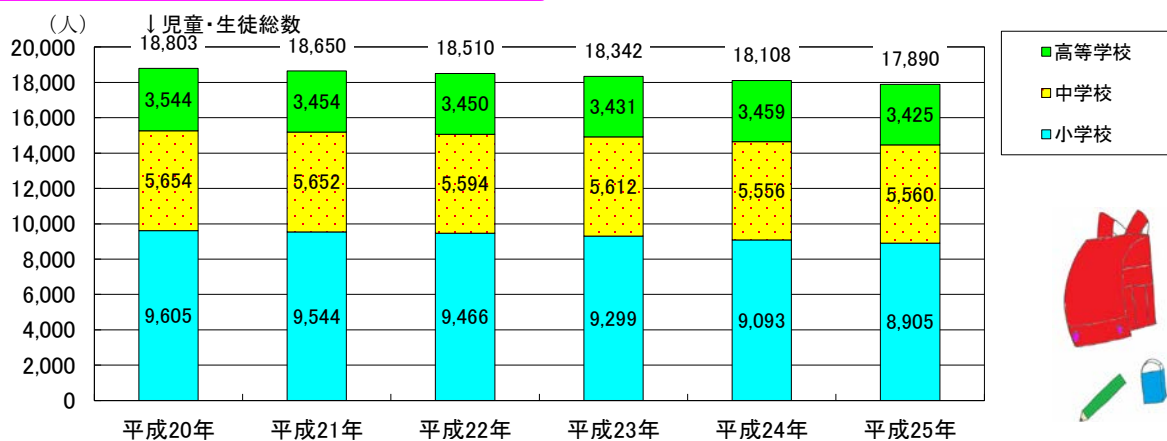
※面積は表章単位未満の位で四捨五入しているため、総計と各区の合計は必ずしも一致しません。

区名	公園数	面積(ha)	区域面積に占める割合(%)	市民一人当たりの公園面積(m ²)
横浜市	2,642	1,795	4.13	4.84
鶴見区	137	72.4	2.24	2.57
神奈川区	151	84.0	3.56	3.56
西区	50	27.5	3.94	2.81
中区	86	100.0	4.80	6.78
南区	131	42.8	3.39	2.20
港南区	178	79.5	4.00	3.67
保土ヶ谷区	163	96.4	4.42	4.71
旭区	202	178.4	5.44	7.19
磯子区	118	43.8	2.30	2.68
金沢区	203	292.0	9.52	14.34
港北区	166	129.4	4.13	3.79
緑区	150	126.5	4.98	7.06
青葉区	230	101.2	2.89	3.28
都筑区	138	160.1	5.74	7.61
戸塚区	217	128.2	3.59	4.67
栄区	128	60.7	3.27	4.96
泉区	97	35.2	1.49	2.28
瀬谷区	97	36.8	2.15	2.93

※この数値は県立公園を含めたものです。

資料:環境創造局公園緑地管理課 平成26年3月現在

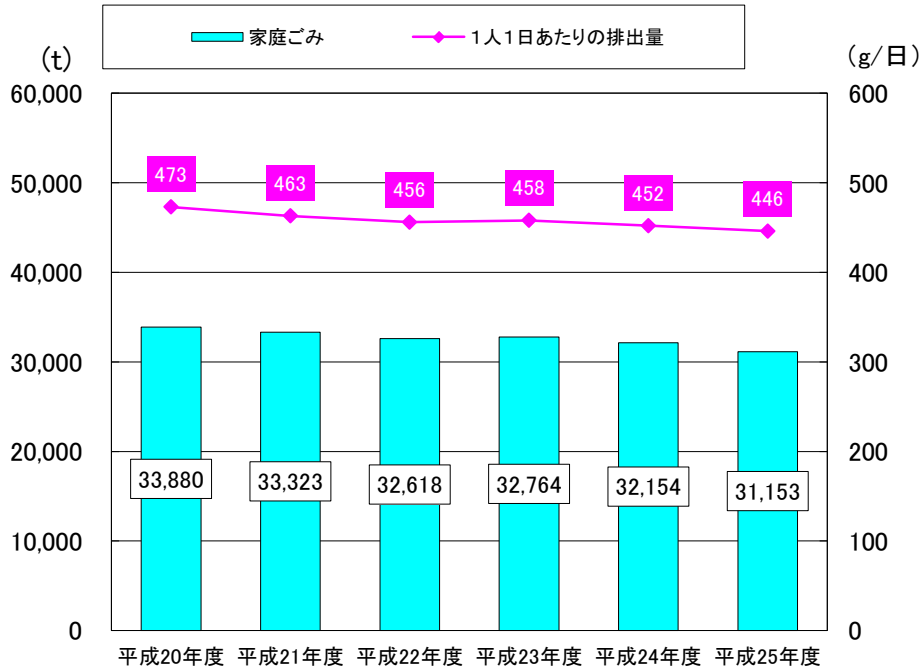
南区の児童及び生徒数の推移



資料:学校基本調査 各年5月1日現在※この数値は私立学校を含めたものです。

ごみ・鉄道

南区の家庭ごみ収集量の推移



資料:横浜市資源循環局

「ヨコハマ3R夢(スリム)プラン」(一般廃棄物処理基本計画)では、市民・事業者・行政が協働のもと、3Rの中でも最も環境に優しいリデュース(発生抑制)への取組を進めています。

「ヨコハマ3R夢！」
マスコット イーオ



ごみと資源の総排出量を削減し、環境負荷の更なる低減を図ることで、豊かな環境を後世に引き継ぎ、子どもたちが将来に「夢」を持つことのできる社会の実現に取り組んでいきます！

へら星人 ミーオ

南区内駅別 1日平均乗車人数

京浜急行

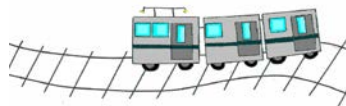
黄金町	11,195
南太田	8,649
井土ヶ谷	13,714
弘明寺	14,340

市営地下鉄

阪東橋	9,298
吉野町	7,225
蒔田	11,263
弘明寺	9,770

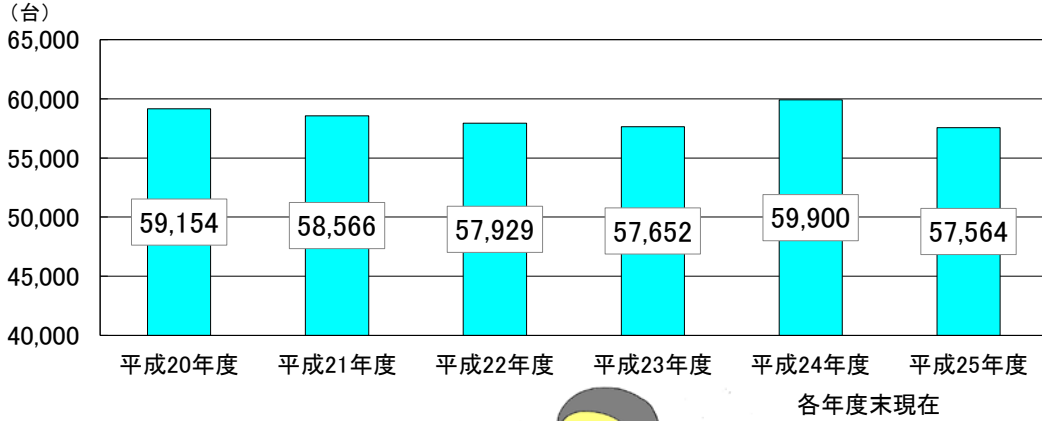
平成25年度

資料:京浜急行電鉄(株) 横浜市交通局
横浜市交通局

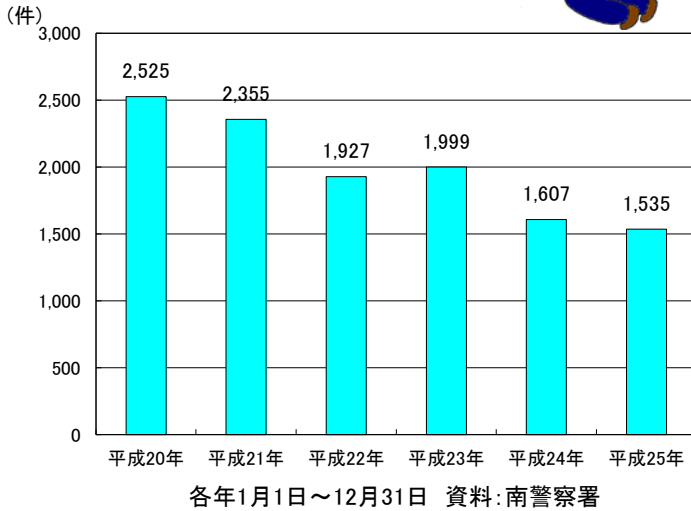


自動車・警察

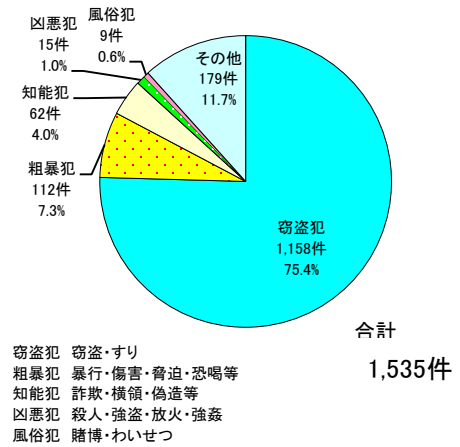
自動車保有台数



犯罪認知件数

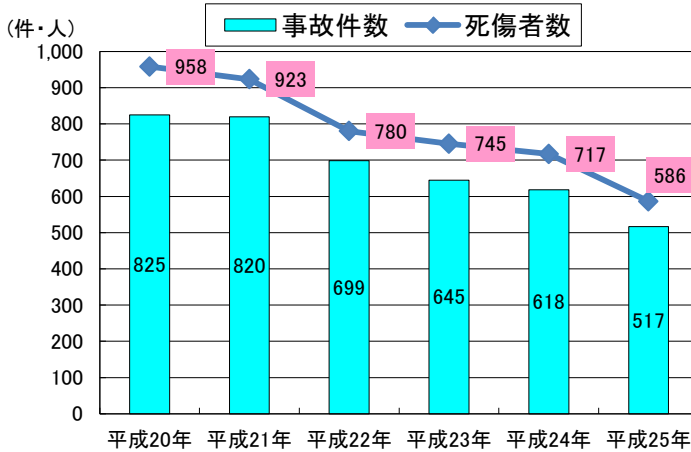


件名別刑法犯の割合

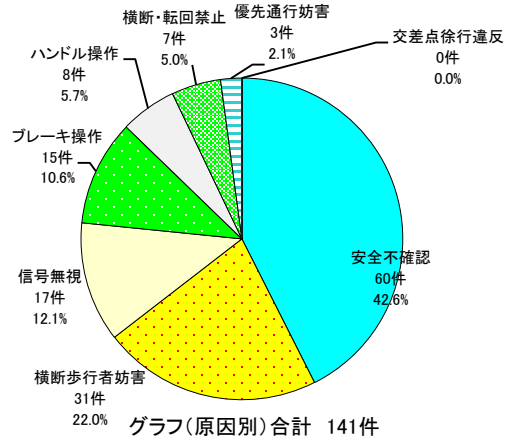


平成25年 資料:南警察署

交通事故件数及び死傷者数



原因別交通事故発生件数

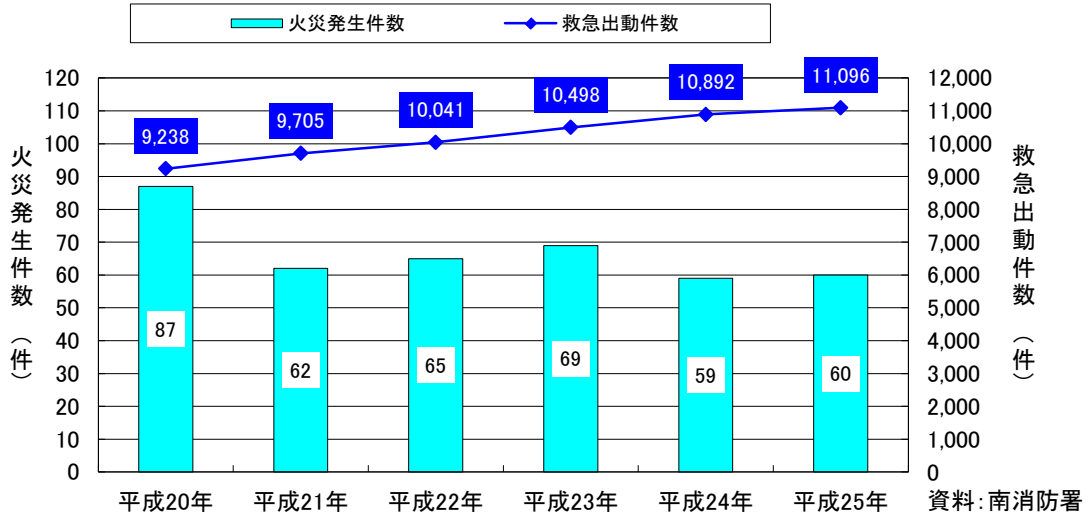


その他件数376件含め、総発生件数 計517件

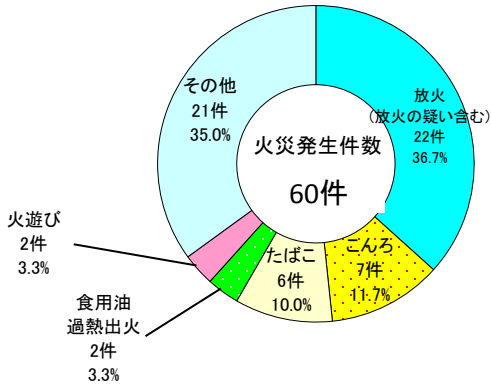
平成25年 資料:南警察署

消 防

火災発生・救急出動件数の推移



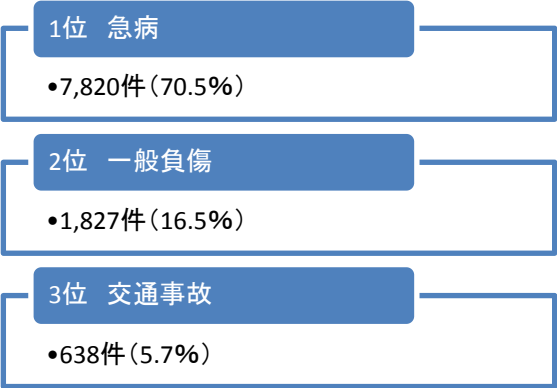
火災発生原因の内訳



救急出動の内訳

火災発生件数は前年からほぼ横ばいです。火災発生原因で最も多かったのは「放火」です。地域での防犯強化への取り組みも重要ですね。

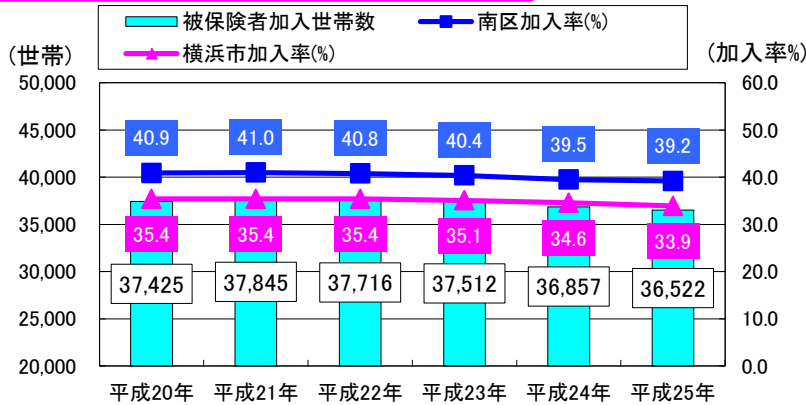
救急出動件数は前年より204件増え、直近5年間でやはり増加傾向となっています。出動件数内訳を見ると、全体の約7割が急病によるものです。4位以降、自損事故121件、加害112件、火災52件と続きます。



資料: 南消防署
平成25年12月31日現在

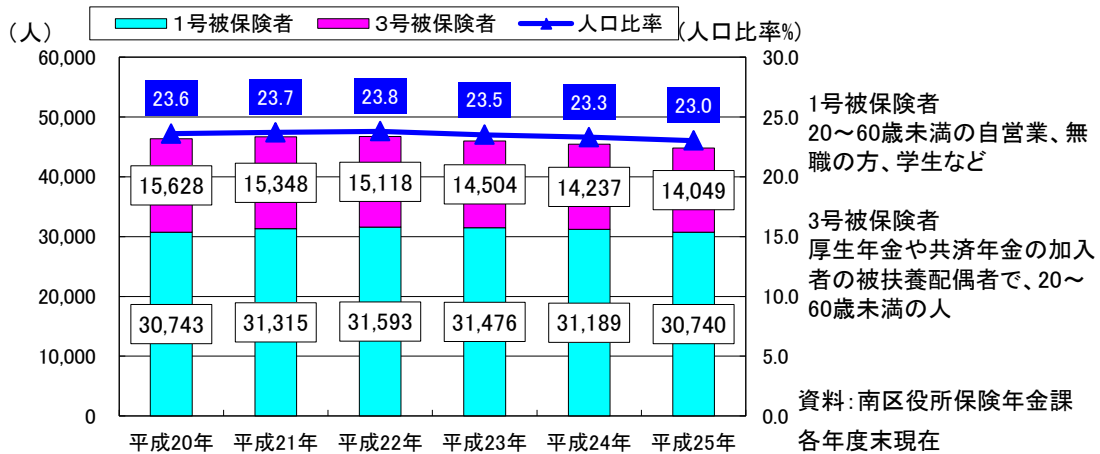
社会福祉

国民健康保険加入世帯の推移



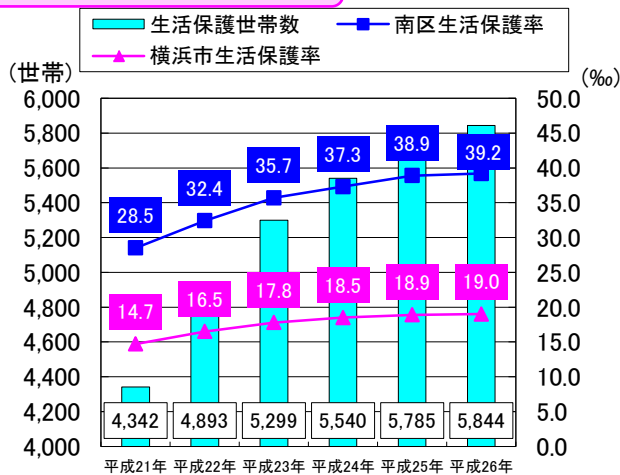
資料: 南区役所保険年金課
各年度末現在

国民年金加入者数の推移



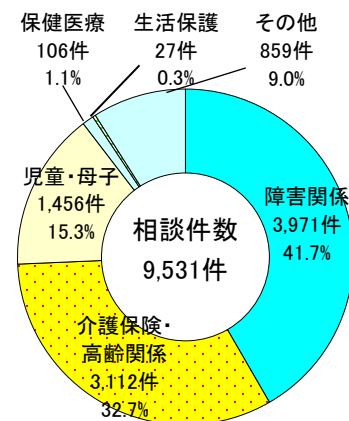
資料: 南区役所保険年金課
各年度末現在

生活保護率の推移



※生活保護率(%)=人口千人あたりの被保護者数割合
資料: 南区役所福祉保健課 各年4月現在

福祉保健総合相談状況



資料: 南区役所福祉保健課
平成25年度

要介護認定者の状況

		南区認定者	南区比率(%)	横浜市認定者数		横浜市比率(%)	
要支援1	1号	904	921	9.42	14,838	15,068	10.70
	2号	17			230		
要支援2	1号	1,403	1,429	14.62	20,081	20,511	14.57
	2号	26			430		
要介護1	1号	1,437	14,57	14.91	21,406	21,861	15.53
	2号	20			455		
要介護2	1号	2,165	2,227	22.78	30,066	31,031	22.04
	2号	62			965		
要介護3	1号	1,348	1,385	14.17	19,042	19,604	13.92
	2号	37			562		
要介護4	1号	1,177	1,211	12.39	17,158	17,665	12.55
	2号	34			507		
要介護5	1号	1,097	1,144	11.70	14,463	15,048	10.69
	2号	47			585		
合計	1号	9,531	9,774	100	137,054	140,788	100
	2号	243			3,734		

※ 南区比率は合計すると99.99となりますが、これは小数点第三位で四捨五入しているためです。

資料：南区福祉保健センター

平成26年3月31日現在

要介護認定

要介護認定は、介護サービスの必要度を「要支援1」から「要介護5」までの7段階に区分された要介護度として判断するものです。

介護保険での在宅サービスでは、要介護度によって利用できるサービス内容や量が決められており、その範囲内で必要なサービスを利用することができます。

また、施設サービスの場合は、要介護度によって一定の負担額が決められています。



身体障害者手帳等級別交付者数

	1級	2級	3級	4級	5級	6級	計
視覚障害	170 (109)	124 (91)	39 (27)	34 (26)	59 (37)	23 (18)	449 (308)
聴覚・平衡機能障害	12 (7)	124 (63)	69 (50)	105 (89)	1 (1)	202 (170)	513 (380)
音声言語機能障害	0	8 (4)	26 (18)	18 (15)	0	0	52 (37)
肢体不自由	606 (360)	781 (494)	711 (501)	937 (679)	203 (114)	125 (61)	3,363 (2,209)
内部障害(心臓)	811 (676)	5 (4)	55 (34)	36 (19)	0	0	907 (733)
内部障害(じん臓)	553 (333)	0	3 (1)	1 (1)	0	0	557 (335)
内部障害(呼吸器)	42 (35)	4 (3)	51 (45)	30 (24)	0	0	127 (107)
内部障害(ぼうこう・直腸)	1 (0)	0	24 (15)	306 (246)	0	0	331 (261)
内部障害(小腸)	2 (1)	1 (0)	1 (0)	4 (0)	0	0	8 (1)
内部障害(免疫障害)	11 (0)	35 (2)	15 (0)	5 (0)	0	0	66 (2)
内部障害(肝臓機能)	8 (1)	0	1 (0)	0	0	0	9 (1)
計	2,216 (1,552)	1,082 (661)	995 (691)	1,476 (1,099)	263 (152)	350 (249)	6,382 (4,374)

()は65歳以上の数

資料: 南区福祉保健センター

平成26年3月31日現在

身体障害者手帳等級別交付者数

障害の程度と内容に一定の基準が定められており、対象は視覚障害・聴覚・平衡機能障害・音声言語機能又はそしゃく機能障害・肢体不自由・呼吸器機能障害・心臓機能障害・じん臓機能障害・ぼうこう又は直腸の機能障害、小腸機能障害、免疫機能障害、肝臓機能障害で、その程度により1級から6級までに認定して手帳を交付します。

児 童 福 祉

保 育 所

保育所は保護者が就労や病気のため、児童の保育が困難な場合等に保護者に代わり保育する児童福祉施設です。

保 育 所 数 及 び 定 員

	公 立		私 立		計	
	保育所数	定 員	保育所数	定 員	保育所数	定 員
横 浜 市	88	8,279	525	43,163	613	51,442
南 区	5	434	25	1,886	30	2,320

入 所 児 童 数 及 び 待 機 児 童 数

資料：南区福祉保健センター

平成26年4月1日現在

	入所児童数	待機児童数
横 浜 市	50,548	20
南 区	2,331	0



特 別 児 童 扶 養 手 当

対象：精神又は身体に重度、中度の障害のある児童を父、又は母もしくは父母に代わって養育している人 [所得制限あり]

	受 給 金 額(月額)			件 数		
				2 3 年 度	2 4 年 度	2 5 年 度
特別児童 扶養手当	児童 1 人の場合	1 級	50,750 円	307	319	319
		2 級	33,800 円			
	児童 2 人以上の場合：児童数を乗じる					

資料：南区福祉保健センター

児 童 扶 養 手 当

対象：ひとり親家庭等で、18歳未満の児童を監護している母、父、母もしくは父に代わって児童を養育している人 [所得制限あり]

	受 給 金 額		件 数		
			23 年度	24 年度	25 年度
児 童 扶 養 手 当	児童 1 人の場合	全額受給	1,782	1,744	1,732
		一部受給			
	児童 2 人の場合	5,000 円増			
	児童 3 人以上 1 人増す毎に 3,000 円加算				

児 童 手 当

平成 21 年度までの児童手当が、平成 22 年度から子ども手当となりました。その後、平成 24 年度から児童手当となりました。

	23 年度	24 年度	25 年度
受 給 者 数	13,743 人	13,049 人	13,768 人

乳 幼 児 ・ 妊 産 婦 歯 科 相 談

乳幼児(6歳まで)と妊産婦を対象とした歯科相談を実施しています。
※妊産婦は平成 21 年度より対象としています。

年 度	実施人数
23	74(9)
24	66(13)
25	53(7)

()はうち妊産婦相談数

保健・衛生

子ども・家庭に関する相談

平成9年10月から、総合相談窓口を設置し、「子育て不安」「不登校」等の子どもや家庭に関する相談を、保健師、学校カウンセラー、教育相談員、保育士が行っています。また、子育てや育児サークル等の情報提供及び情報交換の場として「情報コーナー」を設置しています。

対象：乳幼児～思春期の子どもと養育者

相談件数

年度	基本的な生活				小計	育児・環境					小計	発育・発達						小計
	睡眠	食事	排泄	その他		虐待	しつけ	家庭	人間関係	その他		身体	言語	運動	精神発達	性	その他	
23	6	48	15	11	80	67	38	100	8	29	242	21	49	7	161	2	17	257
24	11	45	14	12	82	56	43	111	8	38	256	9	29	3	126	6	12	185
25	10	25	9	9	53	28	33	56	38	34	189	10	43	8	114	6	21	202

年度	性格・行動							小計	知能・学習				小計	医学的問題	情報提供	その他	合計
	不登校	非行	いじめ	暴力的	情緒面	対人関係	その他		学業不振	就学	進路適性	その他					
23	134	9	21	28	94	78	37	401	14	7	20	11	52	136	100	33	1,301
24	116	12	14	15	70	42	27	296	10	8	19	1	38	163	108	39	1,167
25	77	8	12	19	43	41	25	225	13	3	5	11	32	123	78	18	920


資料：南区福祉保健センター

年齢別相談状況

	平成 23 年度			平成 24 年度			平成 25 年度		
	1 位	2 位	3 位	1 位	2 位	3 位	1 位	2 位	3 位
0 ~ 2 歳	基本的生活 (食事)	医学的問題 (身体)	情報提供	医学的問題 (身体)	基本的生活 (食事)	育児・環境 (虐待)	医学的問題 (身体)	言語	食事・ 精神発達
3 ~ 6 歳	発育・発達 (精神発達)	発育・発達 (言語)	育児・環境 (しつけ)	発育・発達 (精神発達)	育児・環境 (家庭・虐待)	2.3 位同数のため該当なし	精神発達	対人関係	しつけ
7 ~ 9 歳	性格・行動 (不登校)	性格・行動 (対人関係)	発育・発達 (精神発達)	発育・発達 (精神発達) 育児・環境 (家庭)	1.2 位同数のため該当なし	育児・環境 (しつけ)	精神発達	不登校	医学的問題 (精神的)
10 ~ 12 歳	性格・行動 (不登校)	性格・行動 (情緒的)	育児・環境 (家庭)	医学的問題 (精神的)	育児・環境 (家庭)	性格・行動 (不登校)	不登校	精神発達	家庭
13 ~ 15 歳	性格・行動 (不登校)	育児・環境 (家庭)	性格・行動 (対人関係)	性格・行動 (不登校)	育児・環境 (家庭)	進路・適性	不登校	家庭	精神発達・ 情緒的 対人関係
16 歳 ~	性格・行動 (不登校)	医学的問題 (精神的)	育児・環境 (家庭)	発育・発達 (精神発達) 育児・環境 (家庭)	1.2 位同数のため該当なし	性格・行動 (不登校)	不登校	家庭	対人関係・ 進路適正

※情報提供の内訳：赤ちゃん学級、保育園、幼稚園、子育てサークル、遊び場に関する情報

資料：南区福祉保健センター



動物の保護管理

犬の登録、狂犬病予防注射、犬による咬傷事故^{こう}の届出関係、犬・猫の苦情相談処理、犬猫等の引取り業務、動物の適正飼育等の指導を行っています。

犬の登録及び狂犬病予防業務

4月に出張会場を設け、犬の登録・狂犬病予防注射(市獣医師会が実施)を行い、犬の適正飼育を指導します。

犬の登録及び狂犬病予防注射済票交付件数

年度	登録頭数	登録申請数	狂犬病予防注射済票交付数
23	9,555	719	7,051
24	9,551	620	6,955
25	9,758	589	6,768

動物の引取り等

犬の引取り頭数及び放れた犬の収容頭数

年度	引取り頭数		放れた犬の収容頭数
	飼犬	飼い主不明犬等	
23	7	11	3
24	5	20	2
25	8	11	2

猫の引取り頭数

年度	飼い主不明猫		飼えなくなった猫	計
	自活できない子猫等	傷病猫		
23	58	29	22	109
24	69	6	4	79
25	16	21	2	39

動物の苦情・相談内容

犬の苦情・相談内容

年度	捕獲依頼	放し飼い	ふん・尿による汚染	鳴き声	その他	計
23	3	3	36	11	204	257
24	19	7	99	16	35	176
25	3	3	104	12	14	136

猫の苦情・相談内容

年度	ふん・尿	臭気・毛	鳴き声	身体・器物の被害	収容に関する相談	その他	計
23	45	2	2	3	11	210	273
24	43	0	3	5	46	20	117
25	69	1	2	0	20	22	114


犬のこう傷事故発生状況

年度	こう傷犬数			こう傷事故届出件数	被こう傷者数
	飼犬	飼主不明犬	計		
23	7	0	7	7	7
24	2	1	3	3	3
25	8	2	10	6	10

資料：南区福祉保健センター

動物に関する啓発事業

人と動物のふれあいセミナー「小児医療現場における常勤セラピードッグ ベイリーの役割」を開催しました。



環 境 衛 生

許認可調査及び監視指導

理容・美容・クリーニング・旅館業・公衆浴場・興行場等の施設を対象として、構造設備及び衛生措置状況についての許認可調査や監視指導を行い、施設の衛生確保を図っています。

環 境 衛 生 営 業 施 設

	施設数(年度末)			監 視 件 数	調 査 等 件 数	申 請 開 設 件 数	相 談 件 数	
	23	24	25					
旅 館	ホテル	6	6	6	1	0	0	2
	旅館	8	8	8	5	0	0	7
	簡易宿泊所	8	8	8	3	0	0	13
興 行 場	2	2	2	0	0	0	5	
公衆浴場	一般	12	11	10	22	0	0	20
	その他	8	5	3	6	0	0	4
理 容 所	137	133	134	29	4	4	35	
美 容 所	242	237	239	28	8	12	80	
クリーニング所	一般	61	57	52	8	2	1	13
	要消毒	2	2	2	0	0	0	0
	取次	68	62	61	26	4	4	20
プ ー ル	屋外	2	2	2	5	0	0	3
	屋内	3	3	2	4	0	0	3
墓 地	112	112	112	0	0	0	0	
納 骨 堂	11	11	11	0	1	0	1	
温 泉 利 用	7	7	6	10	0	0	3	
畜 舎	5	5	4	4	0	0	9	
産あい物処理業	1	1	1	2	0	0	2	
合 計	695	672	663	153	19	21	220	

資料: 南区福祉保健センター

水質等検査実施状況

公衆浴場の浴槽水やプール水の水質検査を行い、データに基づく水質管理指導を実施して、施設の衛生確保を図っています。

環境衛生関係営業施設 区 分	簡易検査			精密検査		
	実施施設	不適施設	検体数	実施施設	不適施設	検体数
旅館	0	0	0	0	0	0
公衆浴場	6	0	18	0	0	0
プール	4	0	45	2	0	12
合計	10	0	63	2	0	12

衛生統計

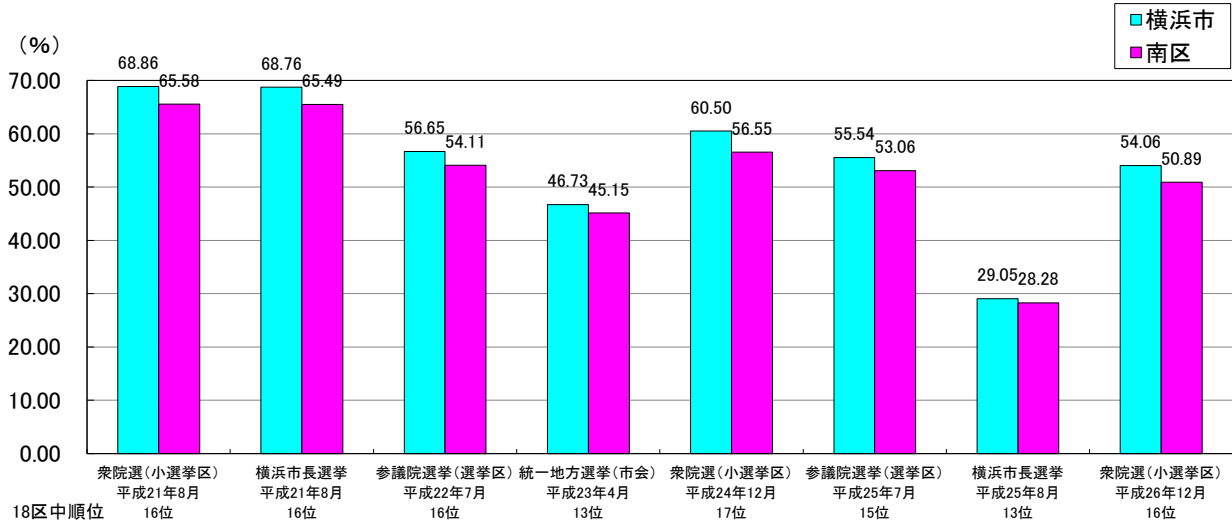
南区 5 大死因順位

(単位:人)

年 次	平成 23 年	平成 24 年	平成 25 年
1 位	悪性新生物 657	悪性新生物 623	悪性新生物 598
2 位	心疾患 273	心疾患 316	心疾患 298
3 位	脳血管疾患 215	脳血管疾患 214	脳血管疾患 200
4 位	肺炎 158	肺炎 163	肺炎 152
5 位	老 衰 83	老 衰 102	老 衰 108

選挙


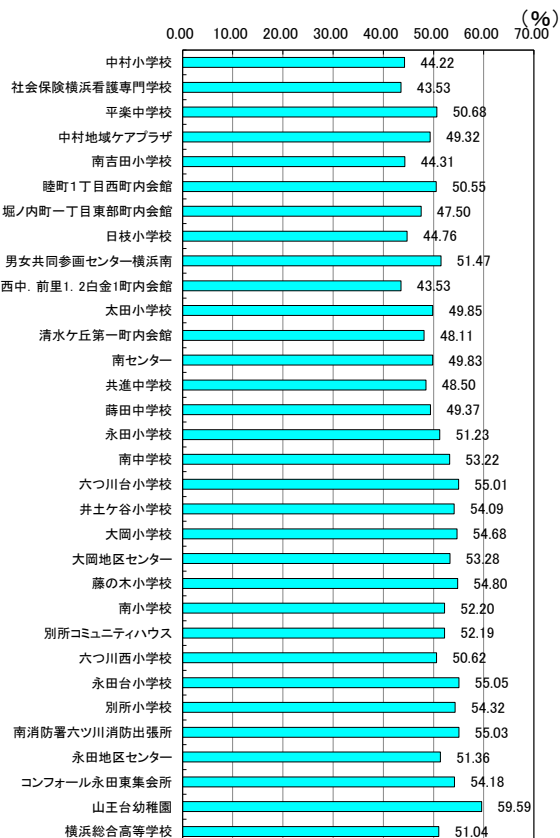
各選挙の投票率



資料: 南区選挙管理委員会

平成26年12月14日執行 衆議院議員総選挙

投票所投票率



横浜市選挙管理委員会
マスコット
イコット Jr.



南区選挙マスコット
まわっきー

資料: 南区選挙管理委員会

南区のシンボルマーク



南区シンボルマークは、横浜市制100周年を記念して、昭和63年6月に制定されました。このシンボルマークは2,000点を超える応募作品の中から、南区民の方の作品を採用したものです。

南区の中心を流れる「大岡川」の流れを片仮名の「ミナミ」で表現したこのマークを通じて、地域の連帯を育み、南区への愛着を深めていただくため、広く活用していただきますようお願いいたします。

南区のマスコット

南区マスコットキャラクター
みなっち



南区制60周年を記念し、厳しい選考を経て誕生した南区のマスコットキャラクターみなっち。

62点のデザイン候補より選ばれ、名前の募集には市民より1000通を超える応募がありました。

「みなっち」は、区の花「さくら」の妖精で、手を広げると桜の花びらの形になります。性別はありません。名前の由来は「みなみ」「みんな」を親しみやすくしたというエピソードがあります。

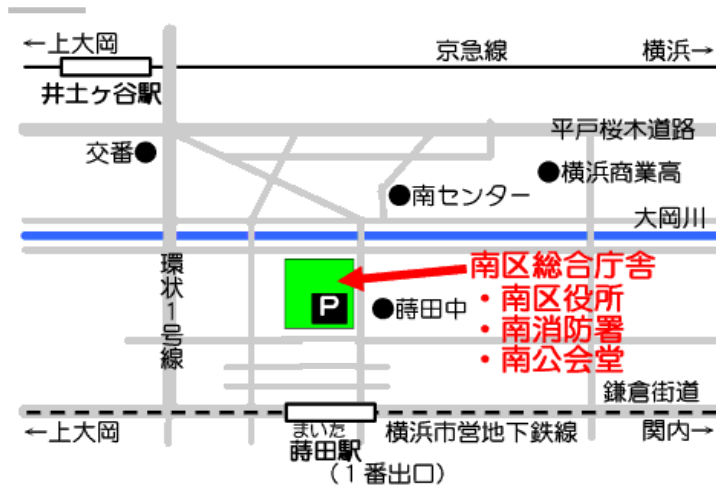
南区のキャッチフレーズ



南区キャッチフレーズ「南の風はあったかい」は、区制50周年(平成5年)を記念して、区職員の中から募集し選定されたものです。その後、統一ロゴが制定され、広く用いられるようになりました。

「あったかい」街南区を子や孫の代まで引き継げるようにとの思いが込められています。未来の南区を、共につくっていきましょう。

南区役所周辺案内図



◆電車で◆


市営地下鉄「蒔田」駅
徒歩約5分
京浜急行「井土ヶ谷」駅
徒歩約10分

◆バスで◆

神奈川中央交通・横浜市営バス
「南区役所前」 徒歩約1分
神奈川中央交通バス
「井土ヶ谷下町」 徒歩約3分
横浜市営バス
神奈川中央交通バス
江ノ電バス

発行 平成27年3月
発行者 横浜市南区役所総務課
〒 232-0018
横浜市南区花之木町3-48-1

南の風はあたたかい



横浜市南区役所