

## 市第 173 号議案

東寺尾第 457 号線等市道路線の認定及び廃止  
次のように市道の路線を認定し、及び廃止する。

平成25年 2 月 15 日提出

横浜市長 林 文 子

## 認定する路線

路 線 名	起 点 終 点	備 考 (参考図番号)
東 寺 尾 第457号線	鶴見区鶴見中央五丁目1, 357番の 8 地先 同 区同 944番の 2 地先	第 1 号
六 角 橋 第569号線	神奈川区三ツ沢下町48番の20地先 同 区栗田谷71番の17地先	第 2 号
六 角 橋 第570号線	神奈川区栗田谷48番の139地先 同 区同 同番の53地先	
六 角 橋 第571号線	神奈川区三ツ沢下町29番の39地先 同 区栗田谷48番の47地先	
六 角 橋 第572号線	神奈川区栗田谷48番の147地先 同 区同 同番の47地先	
六 角 橋 第573号線	神奈川区栗田谷48番の143地先 同 区同 同番の148地先	
六 角 橋 第574号線	神奈川区栗田谷48番の142地先 同 区同 同番の144地先	
六 角 橋 第575号線	神奈川区栗田谷48番の140地先 同 区同 同番の57地先	
高 島 台 第306号線	西区みなとみらい一丁目14番の 2 地先 中区新港二丁目11番の 4 地先	
川 島 町 第369号線	旭区西川島町122番の10地先 同区同 町121番の 5 地先	第 4 号
川 島 町 第370号線	旭区西川島町119番の 1 地先 同区同 町同 番の 3 地先	
川 島 町 第371号線	旭区西川島町120番の13地先 同区同 町121番の 4 地先	

市第 173 号

新 石 川 第364号線	青葉区荏田町128番の3地先 同 区新石川四丁目32番の7地先	第 5 号
奈 良 第213号線	青葉区桂台二丁目38番の37地先 同 区同 同番の28地先	第 6 号
東 山 田 第427号線	都筑区東山田四丁目111番地先 川崎市宮前区野川4, 095番の1地先	第 7 号
矢 部 第575号線	戸塚区上矢部町3, 048番の1地先 同 区同 町3, 052番の1地先	第 8 号
矢 部 第576号線	戸塚区上矢部町3, 049番の2地先 同 区同 町同 番の1地先	
戸 塚 第563号線	戸塚区上倉田町2, 141番の1地先 同 区同 町2, 025番の3地先	第 9 号
戸 塚 第564号線	戸塚区上倉田町1, 884番の1地先 同 区同 町1, 866番の4地先	
下 倉 田 第508号線	戸塚区戸塚町1, 271番の7地先 同 区同 町同 番の12地先	第 10 号
岡 津 第566号線	泉区新橋町162番の1地先 同区同 町199番の1地先	第 11 号
岡 津 第567号線	泉区新橋町153番の1地先 同区同 町160番の1地先	
岡 津 第568号線	泉区新橋町154番の2地先 同区同 町158番の11地先	
岡 津 第569号線	泉区新橋町153番の2地先 同区同 町154番の5地先	
深 見 第225号線	瀬谷区本郷二丁目29番の23地先 同 区同 同番の54地先	第 12 号
深 見 第226号線	瀬谷区本郷二丁目29番の26地先 同 区同 同番の55地先	

## 廃止する路線

路 線 名	起 点 終 点	備 考 (参考図番号)
六 角 橋 第183号線	神奈川区三ツ沢下町29番の39地先 同 区栗田谷48番の118地先	第 2 号
山 元 町 第178号線	中区仲尾台23番の 1 地先 同区立野76番の 1 地先	第 13 号
東 永 谷 第496号線	港南区上永谷四丁目3, 094番の 8 地先 同 区同 5, 047番の10地先	第 14 号
上 大 岡 第475号線	港南区上大岡東一丁目1, 099番の 1 地内 同 区同 110番の218地先	第 15 号
今 井 第137号線	保土ヶ谷区今井町442番の23地先 同 区同 町444番の53地先	第 16 号
東希望が丘 第545号線	旭区中希望が丘212番の11地内 同区同 同 番の10地内	第 17 号
東希望が丘 第546号線	旭区中希望が丘212番の52地内 同区同 同 番の24地内	
川 島 町 第28号線	旭区西川島町122番の 8 地先 同区同 町同 番の11地先	第 4 号
川 島 町 第33号線	旭区西川島町121番の 7 地先 同区同 町122番の10地先	
川 島 町 第34号線	旭区西川島町121番の 7 地先 同区同 町同 番の 4 地先	
川 島 町 第36号線	旭区西川島町118番の 2 地先 同区同 町119番の 5 地先	
川 島 町 第38号線	旭区西川島町120番の13地先 同区同 町121番の 4 地先	
川 島 町 第39号線	旭区西川島町119番の 2 地先 同区同 町1, 622番の 1 地先	
上 大 岡 第310号線	磯子区岡村七丁目1, 393番地先 同 区同 1, 369番の 1 地先	第 18 号
磯 子 第220号線	磯子区磯子八丁目414番の 1 地先 同 区同 415番の 4 地先	第 19 号

新 吉 田 第316号線	港北区□町二丁目668番の1地先 同 区同 同 番の5地先	第 20 号
新 吉 田 第385号線	港北区□町二丁目668番の1地先 同 区同 316番の1地先	
長津田中部 第197号線	緑区長津田町4, 387番の1地先 同区同 町4, 259番の1地先	第 21 号
寺 家 第109号線	青葉区鉄町1, 790番の3地先 同 区同町1, 789番地先	第 22 号
新 石 川 第322号線	青葉区新石川一丁目5番の8地先 同 区同 同番の10地先	第 23 号
平 戸 第339号線	戸塚区秋葉町36番の2地先 同 区同 町45番の20地先	第 24 号
平 戸 第305号線	戸塚区平戸町476番の1地先 同 区同 町474番地先	第 25 号
平 戸 第391号線	戸塚区平戸町294番の23地先 同 区同 町476番の1地先	
平 戸 第395号線	戸塚区平戸町294番の10地内 同 区同 町475番地先	
矢 部 第251号線	戸塚区柏尾町1, 119番の4地先 同 区同 町1, 130番の81地先	第 26 号
戸 塚 第298号線	戸塚区上倉田町2, 156番の6地先 同 区同 町1, 830番の37地先	第 9 号
戸 塚 第301号線	戸塚区上倉田町2, 116番の2地先 同 区同 町2, 102番の2地先	
戸 塚 第386号線	戸塚区上倉田町1, 773番の19地先 同 区同 町1, 753番の4地先	
戸 塚 第390号線	戸塚区上倉田町1, 832番の5地先 同 区同 町2, 031番の4地先	
戸 塚 第393号線	戸塚区上倉田町2, 007番の41地先 同 区同 町1, 846番の1地先	
戸 塚 第395号線	戸塚区上倉田町1, 867番の7地先 同 区同 町1, 864番の7地先	
戸 塚 第485号線	戸塚区上倉田町1, 766番の4地先 同 区同 町1, 753番の4地先	

下 倉 田 第24号線	戸塚区戸塚町421番の3地先 同 区同 町423番の1地先	第 27 号
下 倉 田 第37号線	戸塚区上倉田町270番地先 同 区同 町283番の4地先	第 28 号
岡 津 第45号線	泉区新橋町162番の1地先 同区同 町186番の1地内	第 11 号
下 飯 田 第314号線	泉区和泉町716番の5地先 同区同 町273番の3地先	第 29 号
下 飯 田 第315号線	泉区和泉町272番の1地先 同区同 町716番の2地先	

### 提 案 理 由

東寺尾第 457 号線等の路線を市道に認定し、及び六角橋第 183 号線等の市道路線を廃止したいので、道路法第 8 条第 2 項及び第 10 条第 3 項において準用する同法第 8 条第 2 項の規定により提案する。

**参 考**

道路法（抜粋）

（市町村道の意義及びその路線の認定）

第 8 条 （第 1 項省略）

2 市町村長が前項の規定により路線を認定しようとする場合においては、あらかじめ当該市町村の議会の議決を経なければならない。

3 市町村長は、特に必要があると認める場合においては、当該市町村の区域をこえて、市町村道の路線を認定することができる。この場合においては、当該市町村長は、関係市町村長の承諾を得なければならない。

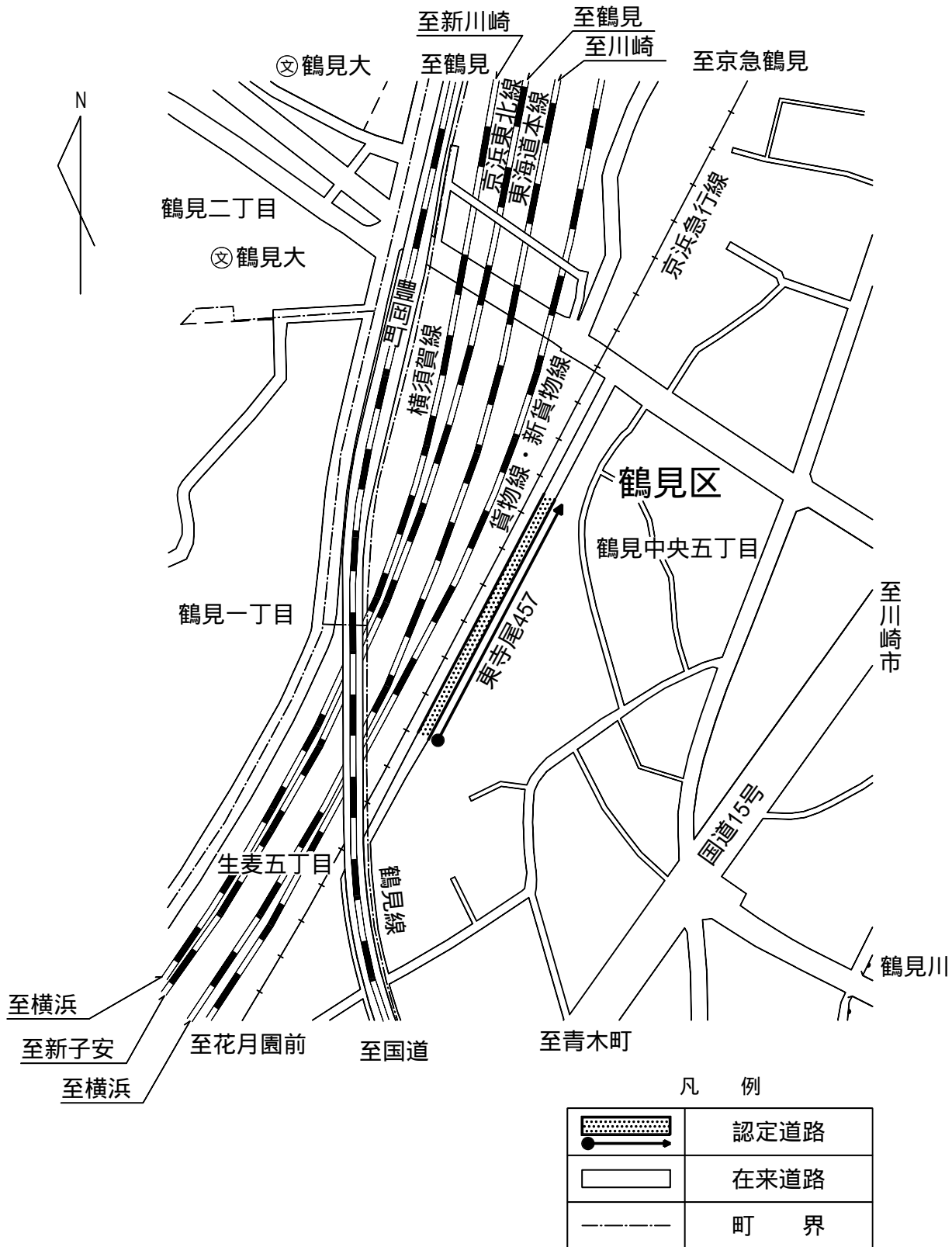
（第 4 項及び第 5 項省略）

（路線の廃止又は変更）

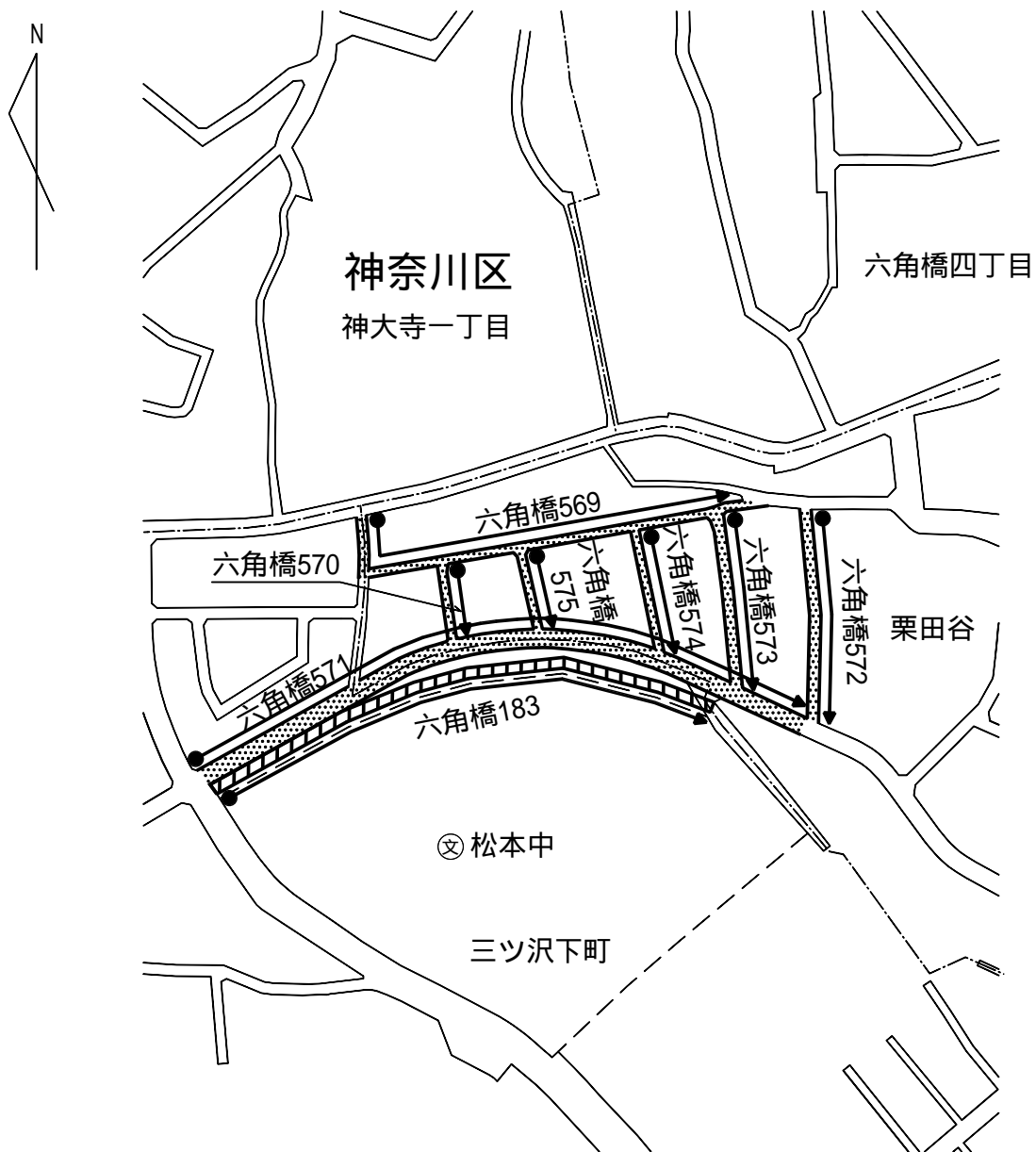
第 10 条 （第 1 項及び第 2 項省略）

3 第 7 条第 2 項から第 8 項まで及び前条の規定は前 2 項の規定による都道府県道の路線の廃止又は変更について、第 8 条第 2 項から第 5 項まで及び前条の規定は前 2 項の規定による市町村道の路線の廃止又は変更について、それぞれ準用する。

# 市道路線認定位置図 (参考図) 第 1 号



# 市道路線認定及び廃止位置図（参考図）第 2 号

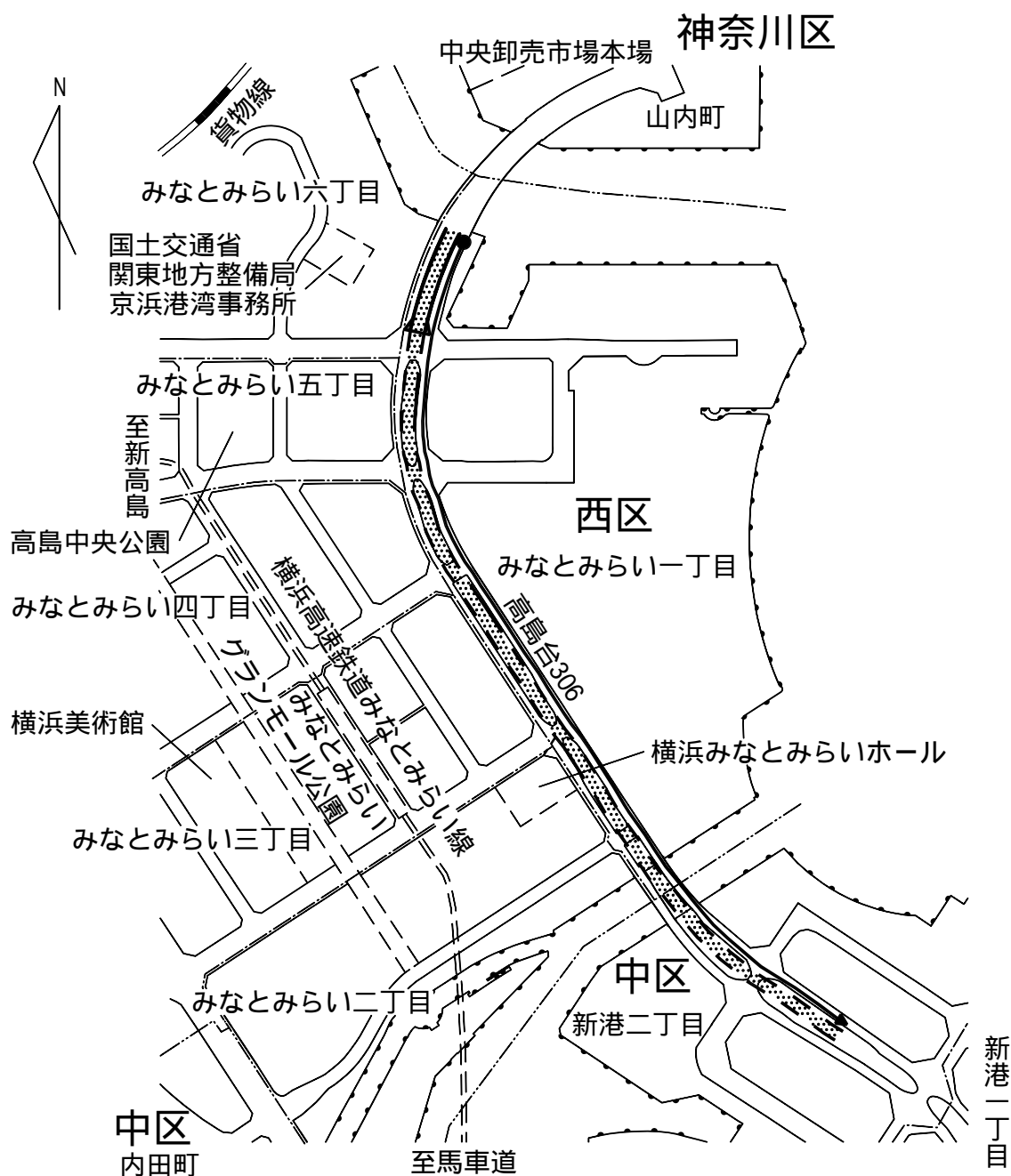


凡 例





	認定道路
	廃止道路
	在来道路
	町 界



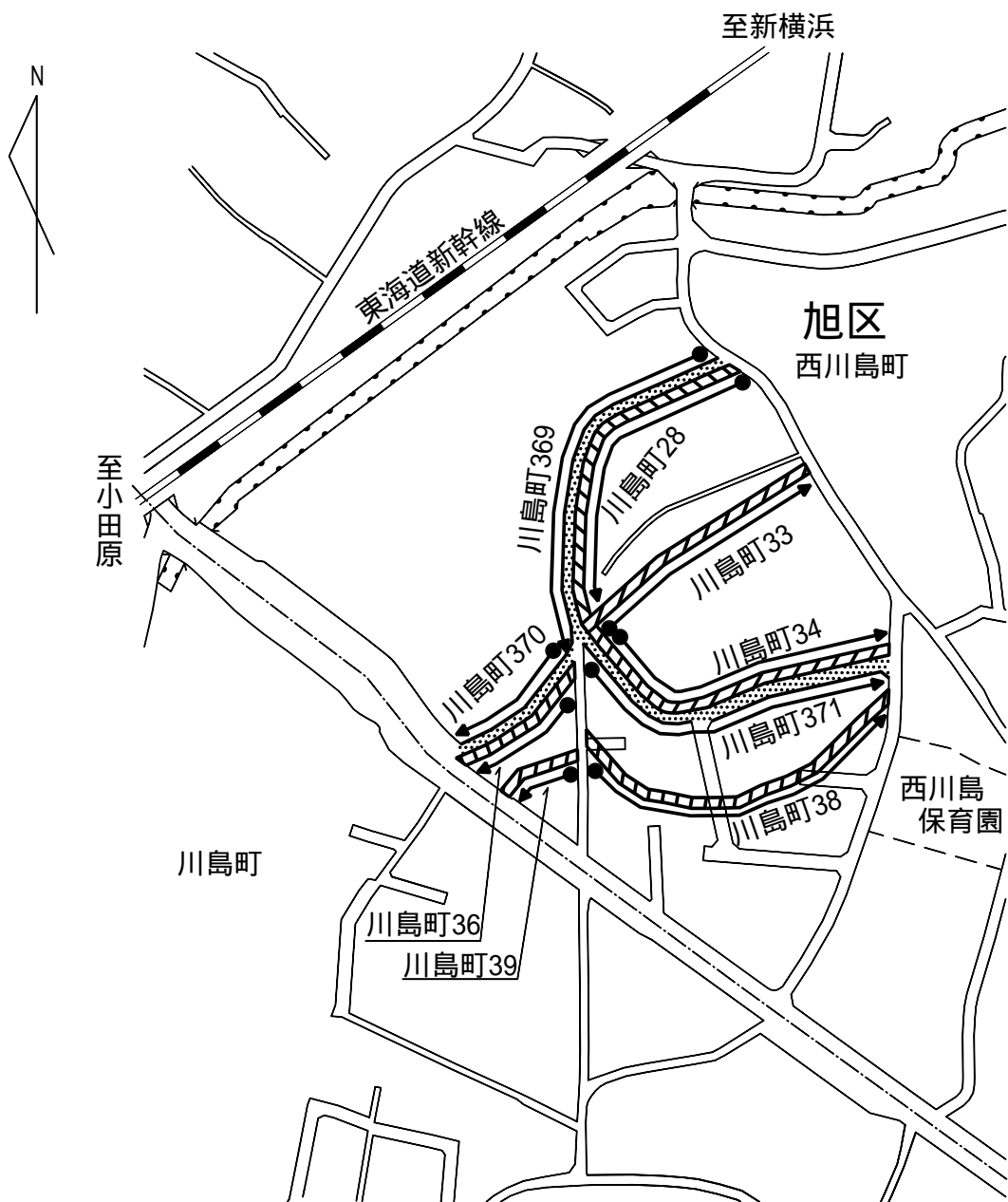
# 市道路線認定位置図 (参考図) 第 3 号



凡 例

	認定道路
	在来道路
	区 界
	町 界

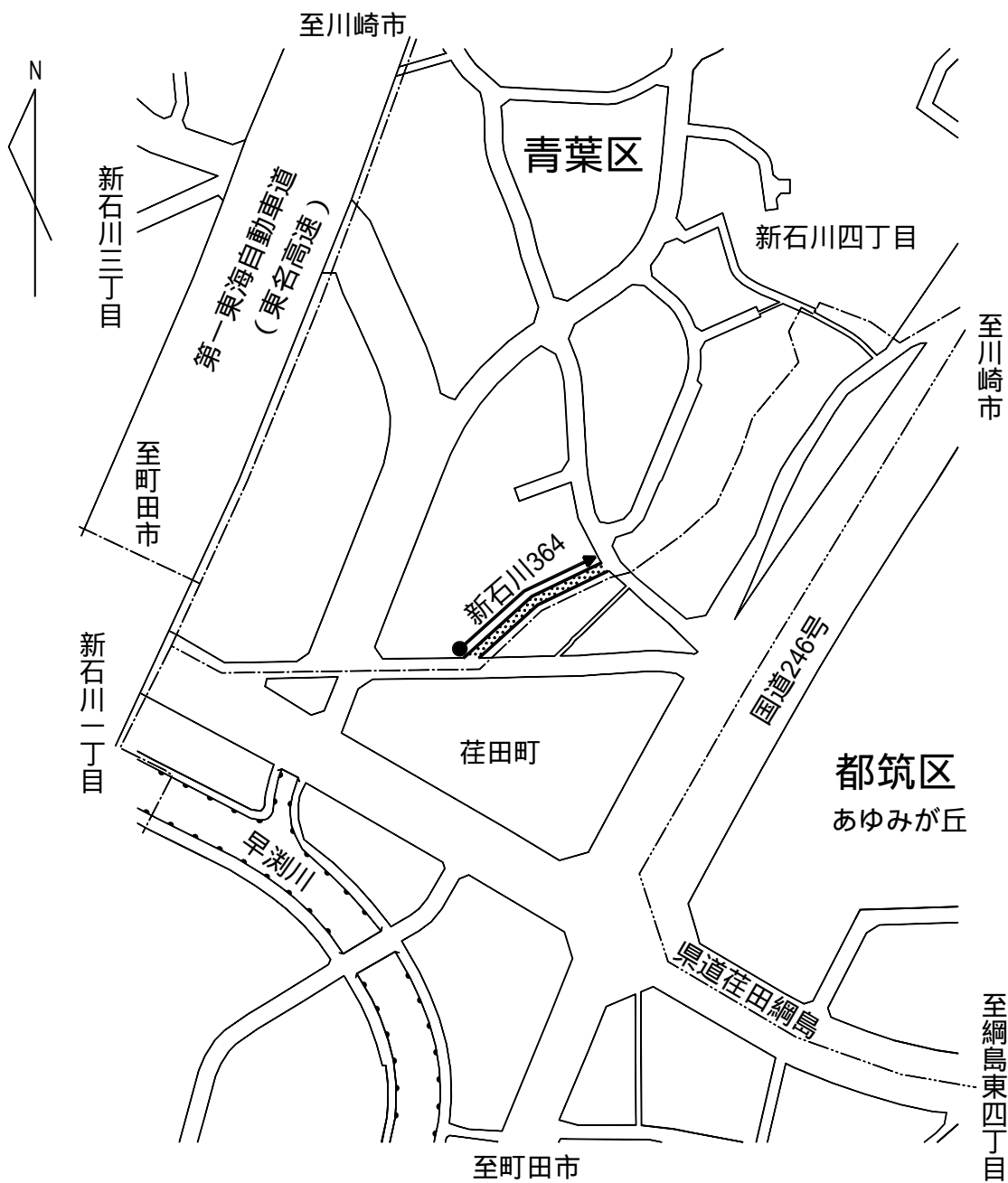
# 市道路線認定及び廃止位置図（参考図）第 4 号



凡 例

	認定道路
	廃止道路
	在来道路
	町 界

# 市道路線認定位置図 (参考図) 第 5 号






凡 例

	認定道路
	在来道路
	区 界
	町 界

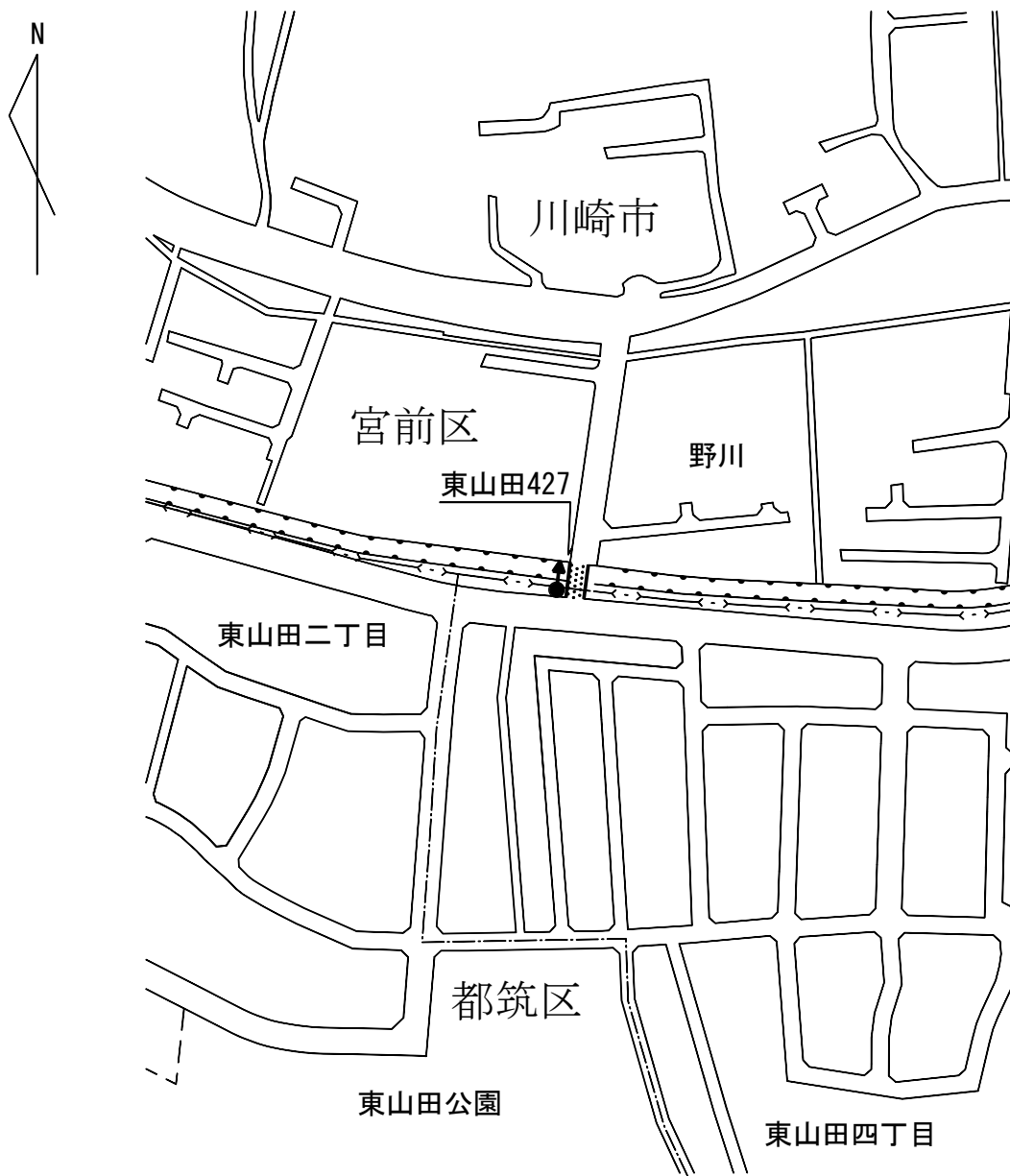
# 市道路線認定位置図 (参考図) 第 6 号



凡 例

	認定道路
	在来道路
	町 界

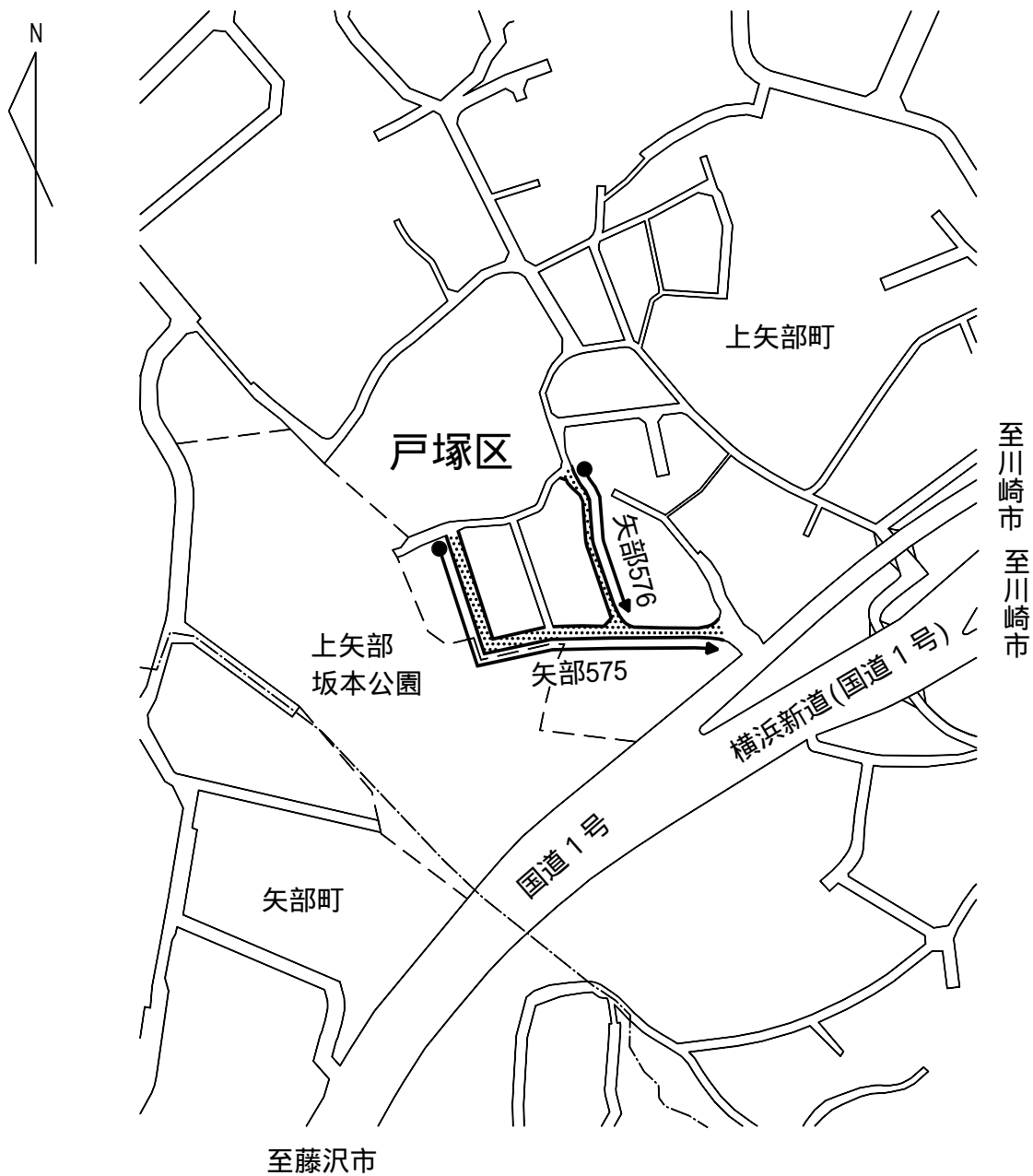
市道路線認定位置図（参考図）第 7 号



凡 例

	認定道路
	在来道路
	市 境 界
	町 界

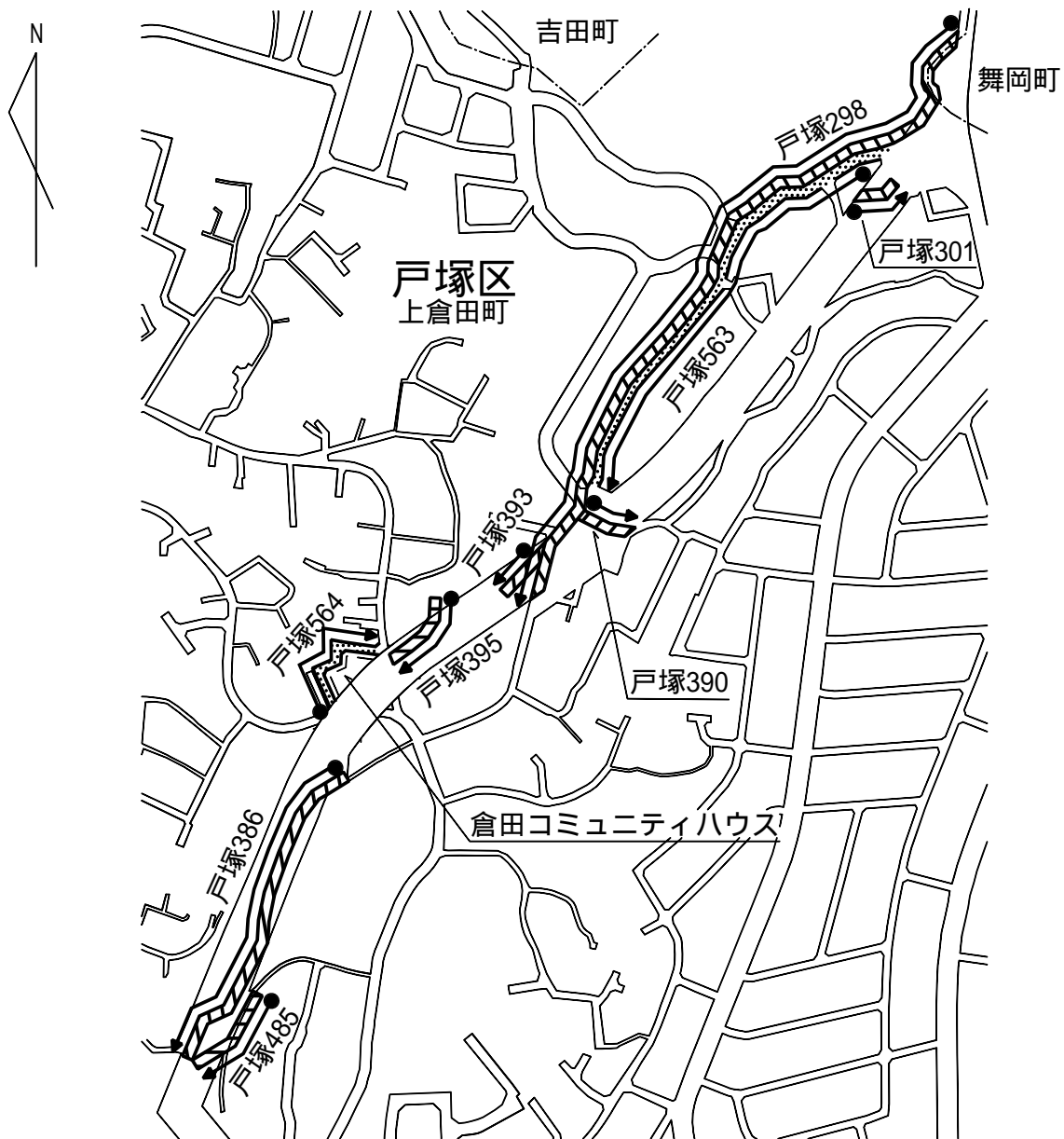
# 市道路線認定位置図 (参考図) 第 8 号



凡 例

	認定道路
	在来道路
	町 界

# 市道路線認定及び廃止位置図（参考図）第 9 号



凡 例

	認定道路
	廃止道路
	在来道路
	町 界

# 市道路線認定位置図 (参考図) 第 10 号

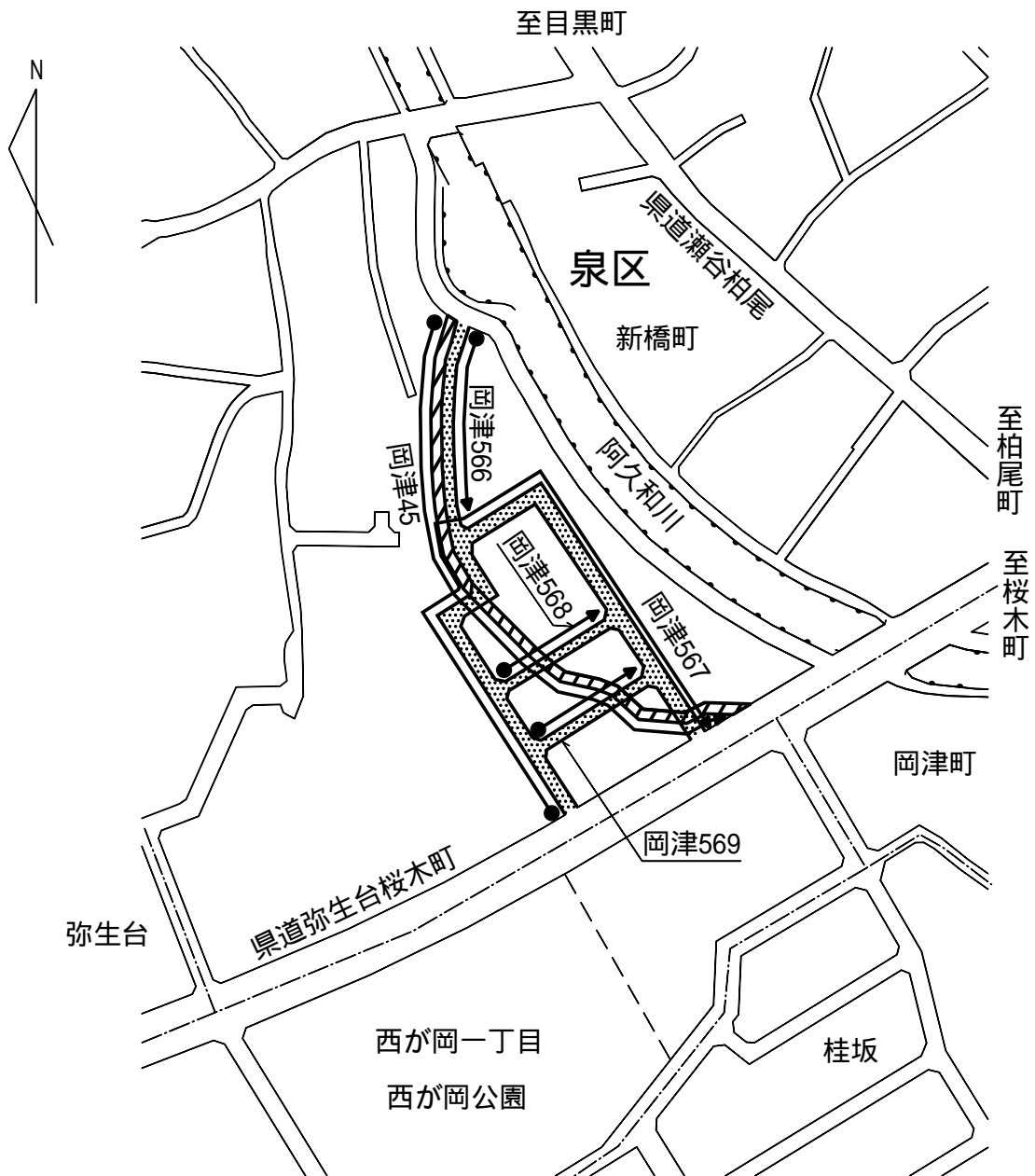


凡 例

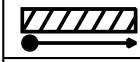
	認定道路
	在来道路
	区 界



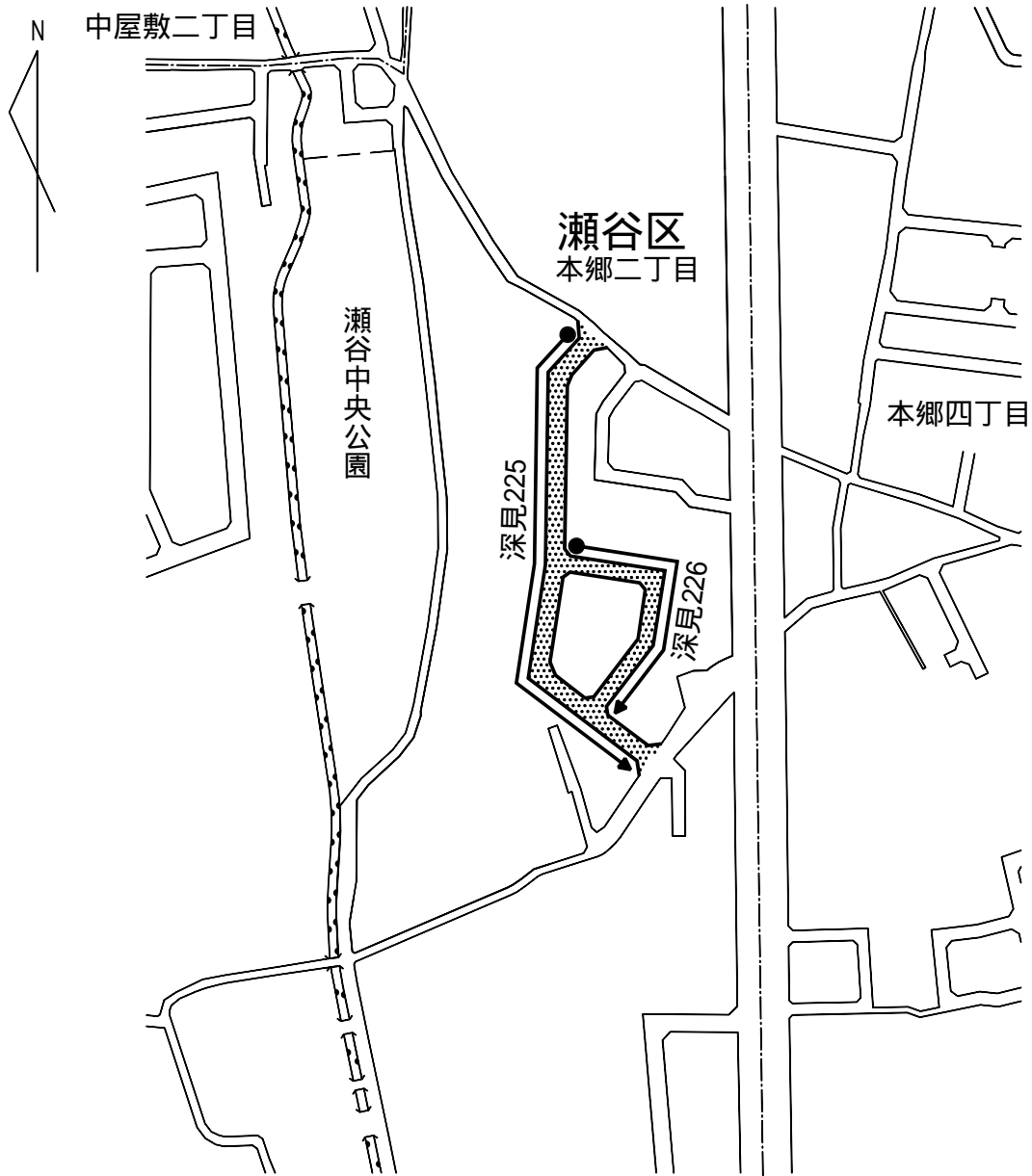
# 市道路線認定及び廃止位置図（参考図）第 11 号






凡 例

	認定道路
	廃止道路
	在来道路
	町 界

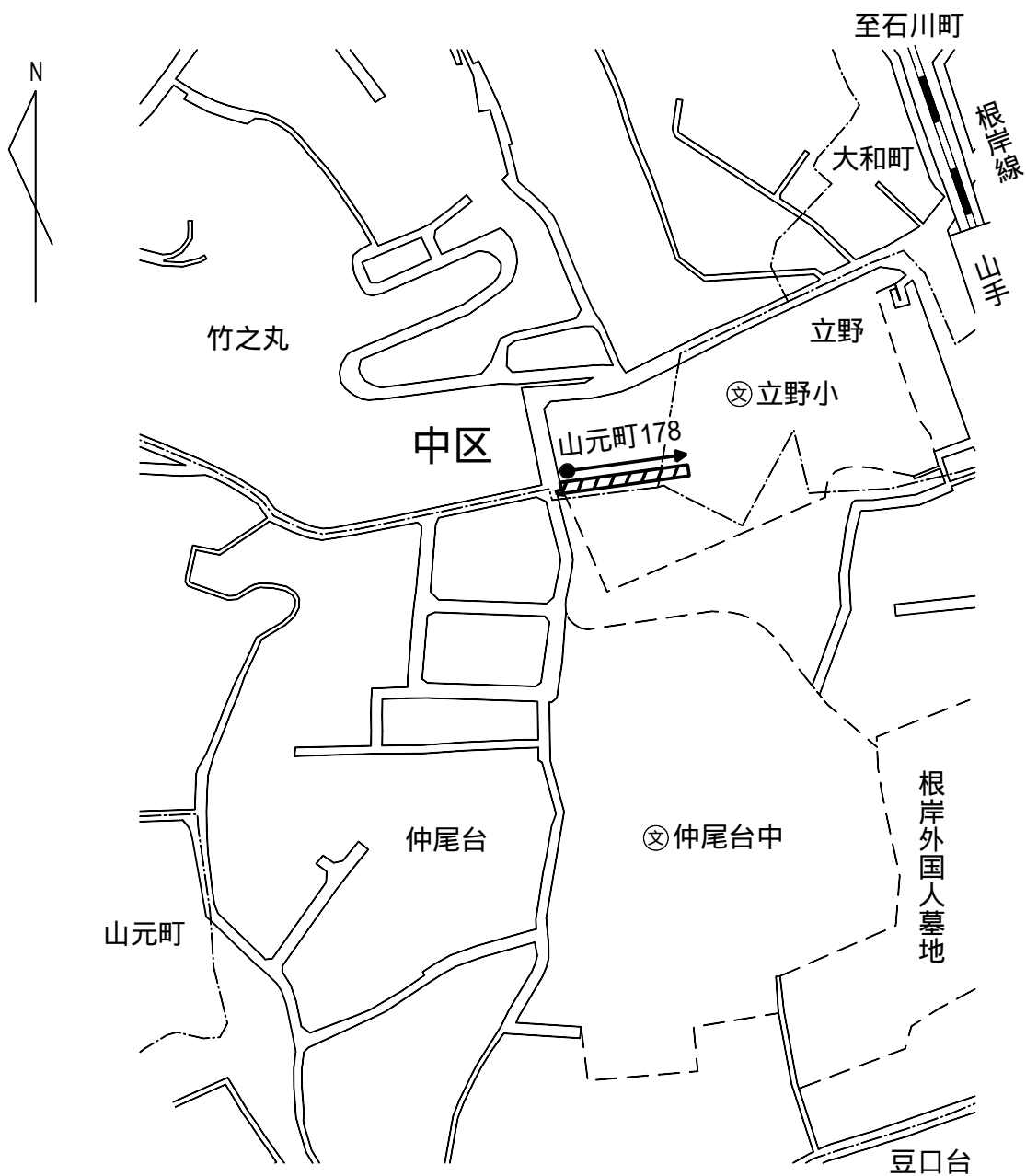
# 市道路線認定位置図 (参考図) 第 12 号



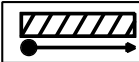


凡 例

	認定道路
	在来道路
	町 界

# 市道路線廃止位置図 (参考図) 第 13 号



凡 例

	廃止道路
	在来道路
	町 界



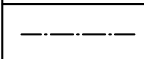
# 市道路線廃止位置図 (参考図) 第 14 号



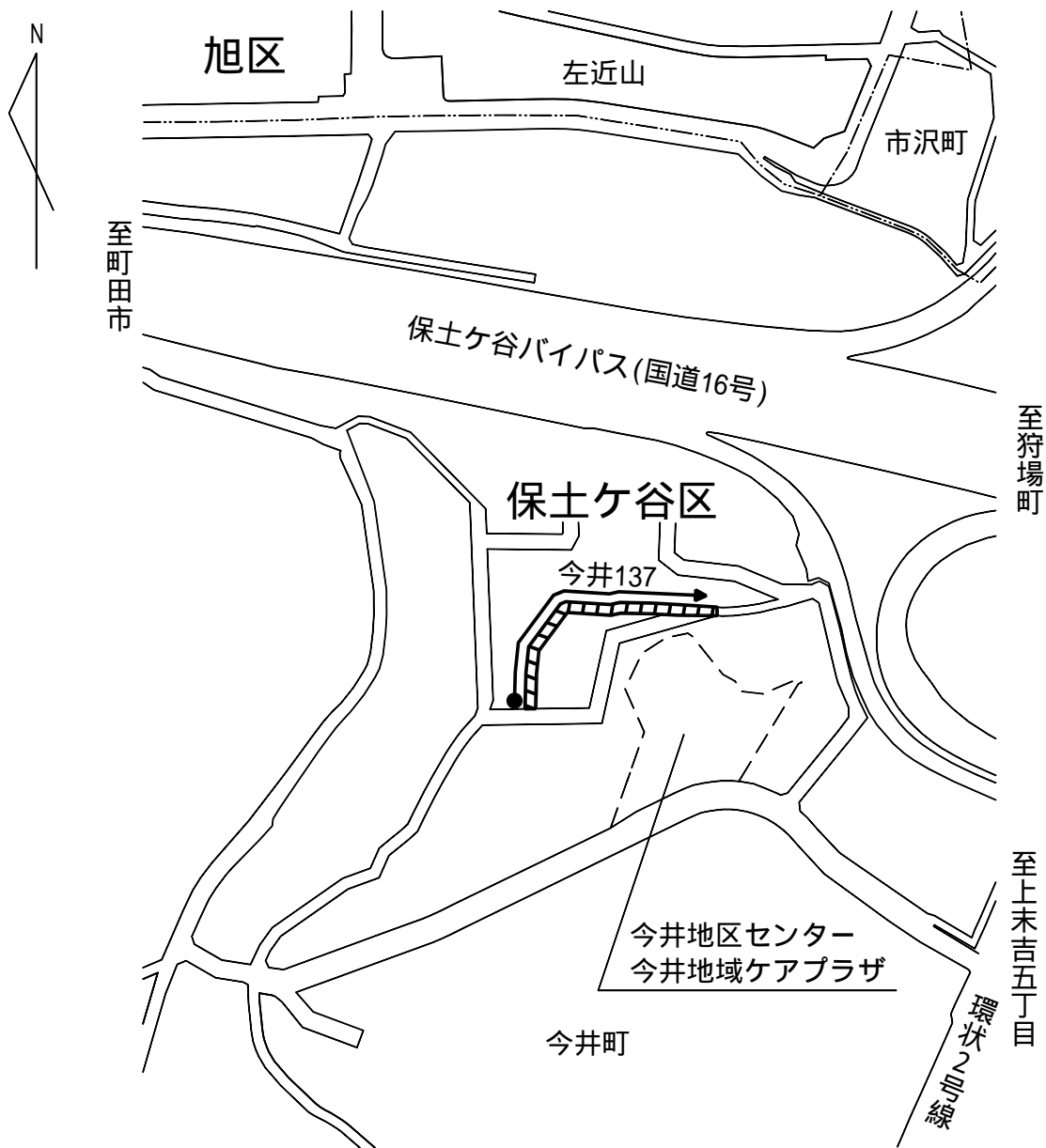
# 市道路線廃止位置図 (参考図) 第 15 号



凡 例

	廃止道路
	在来道路
	町 界

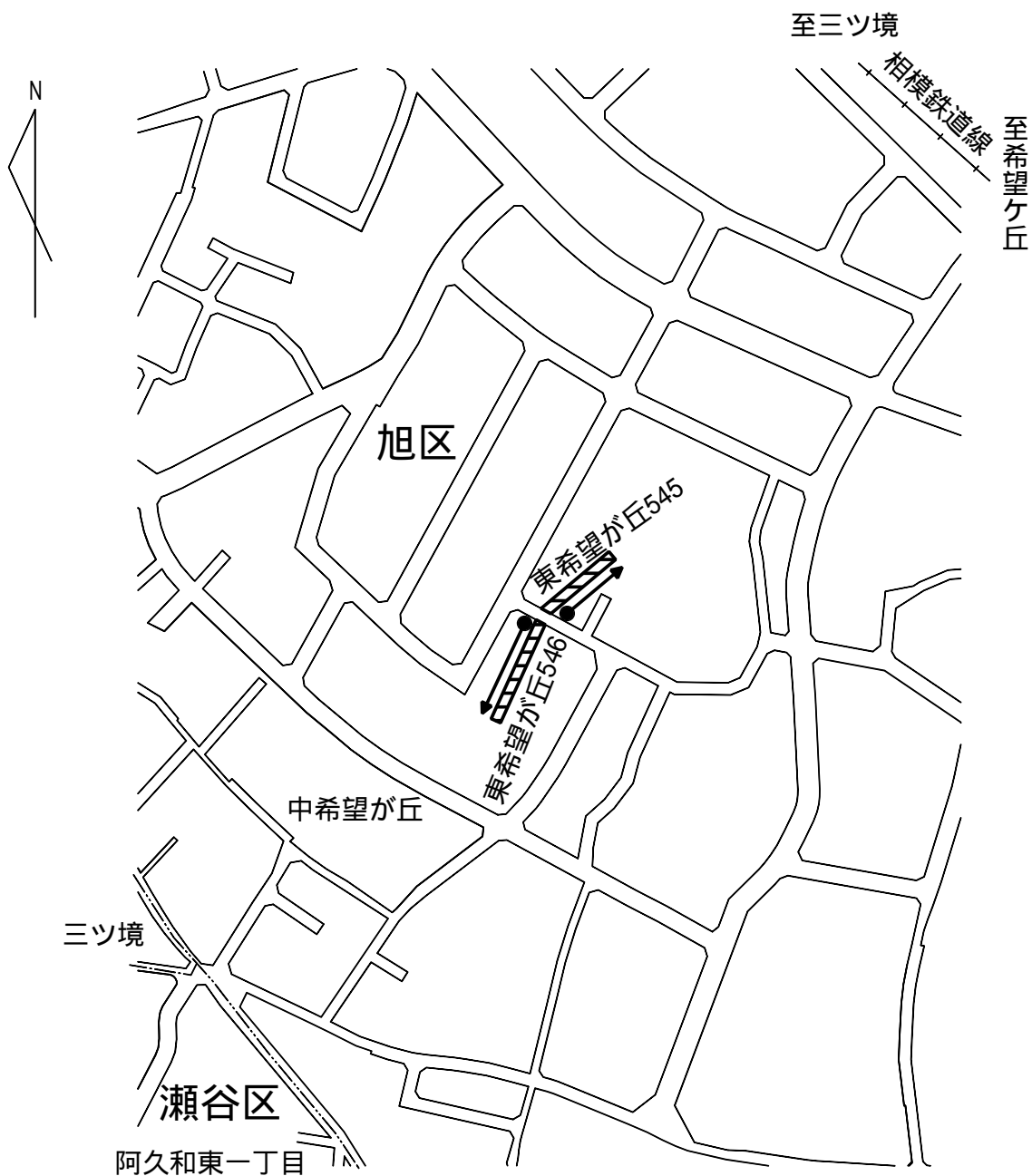
# 市道路線廃止位置図 (参考図) 第 16 号



凡 例

	廃止道路
	在来道路
	区 界
	町 界

# 市道路線廃止位置図 (参考図) 第 17 号



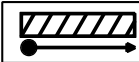


凡 例

	廃止道路
	在来道路
	区 界
	町 界

# 市道路線廃止位置図 (参考図) 第 18 号



凡 例




	廃止道路
	在来道路
	町 界



# 市道路線廃止位置図 (参考図) 第 19 号



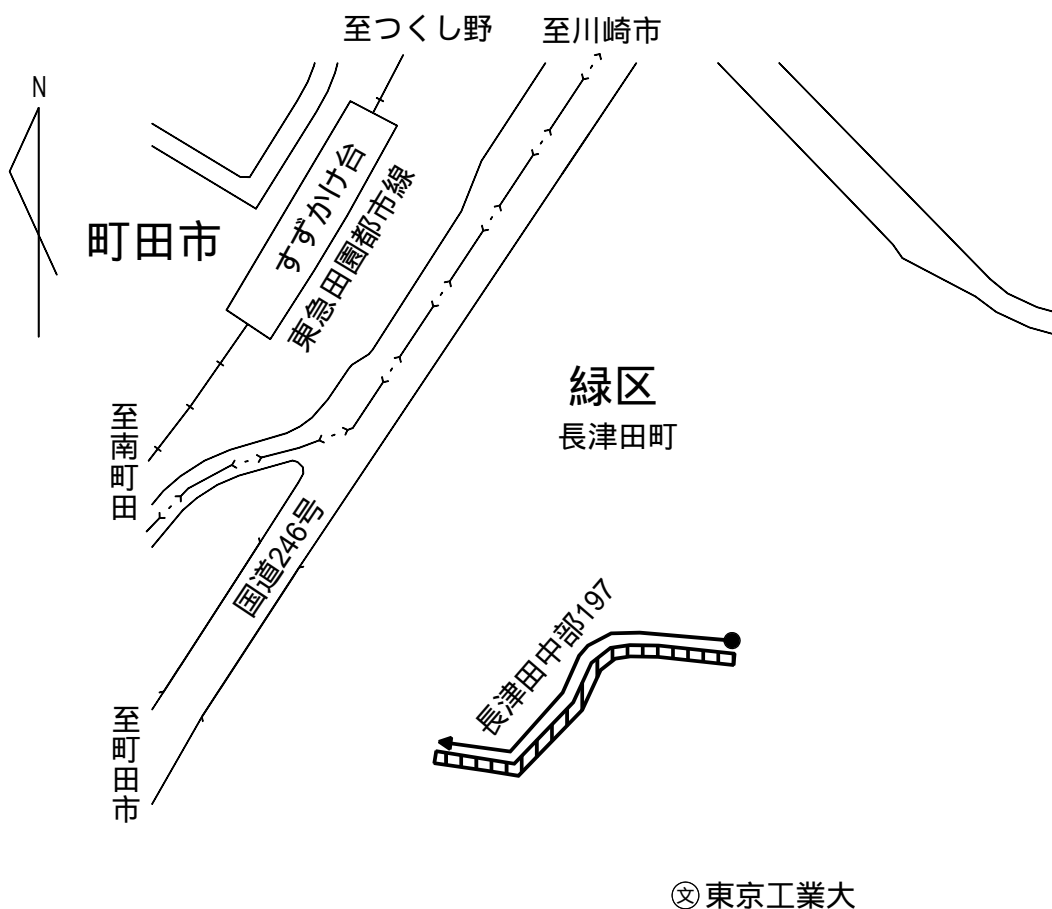
凡 例

	廃止道路
	在来道路
	町 界

## 市道路線廃止位置図 (参考図) 第 20 号



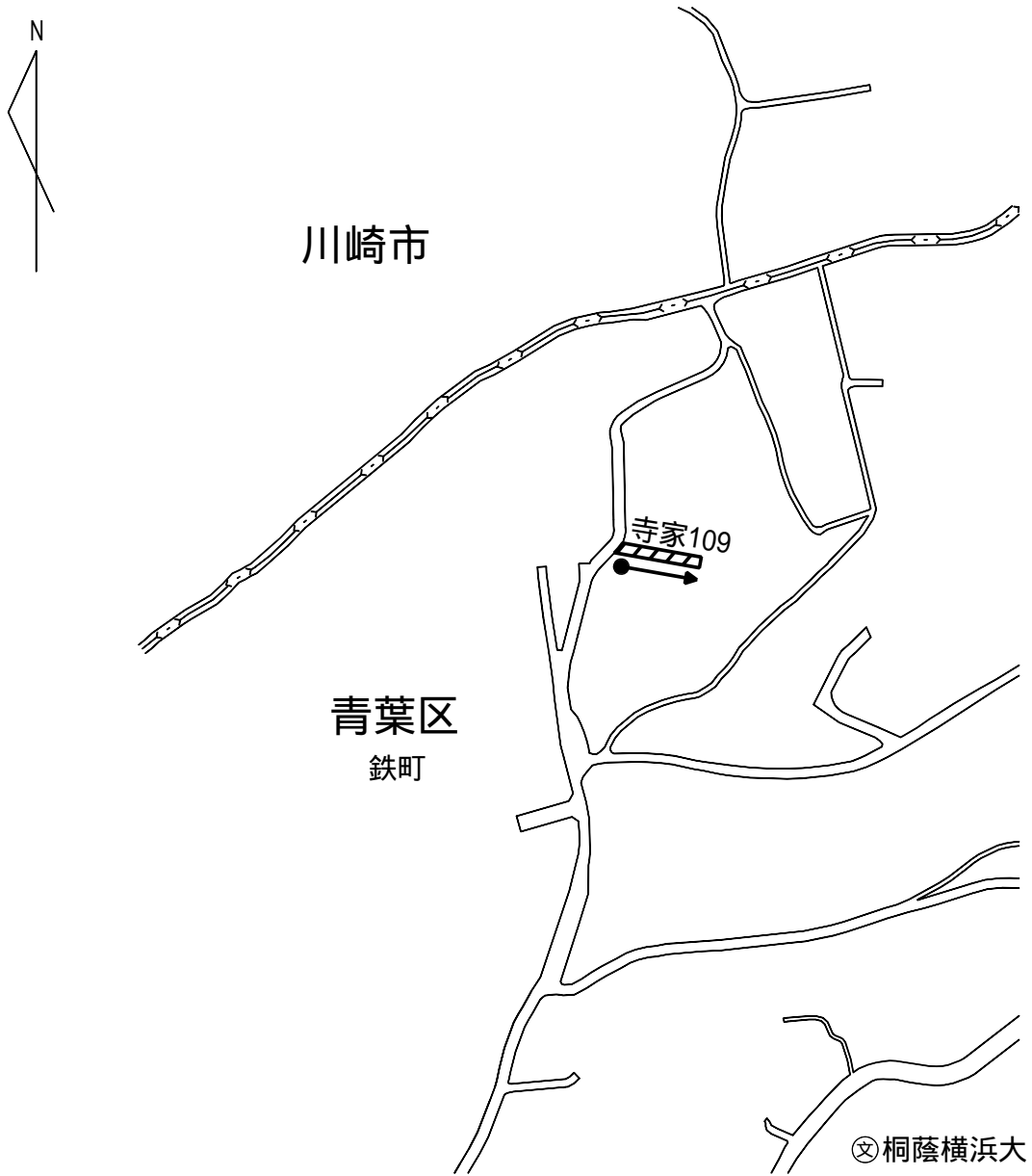
# 市道路線廃止位置図 (参考図) 第 21 号



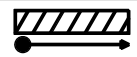

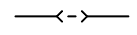
凡 例

	廃止道路
	在来道路
	市境界

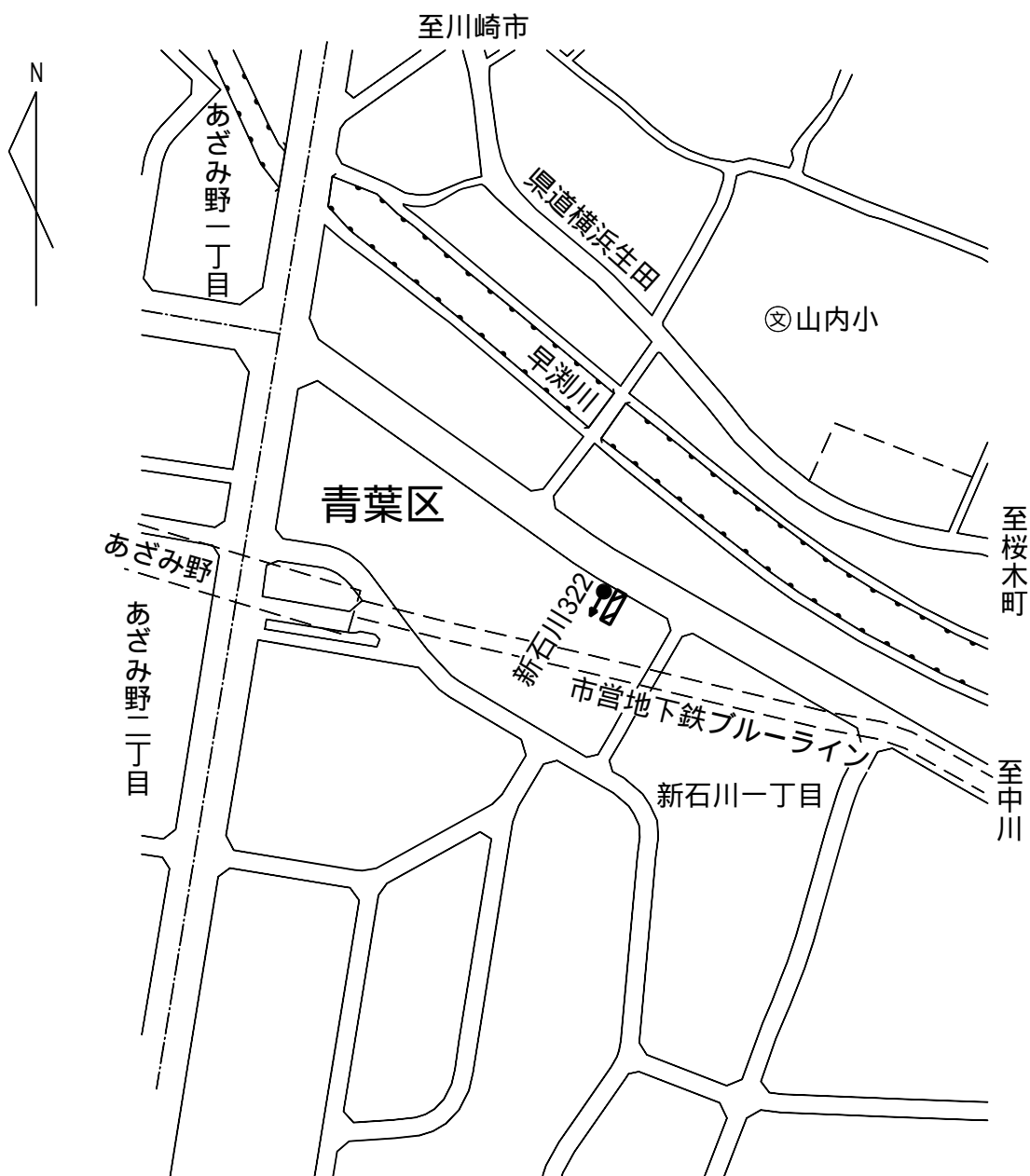
# 市道路線廃止位置図 (参考図) 第 22 号



凡 例

	廃止道路
	在来道路
	市境界

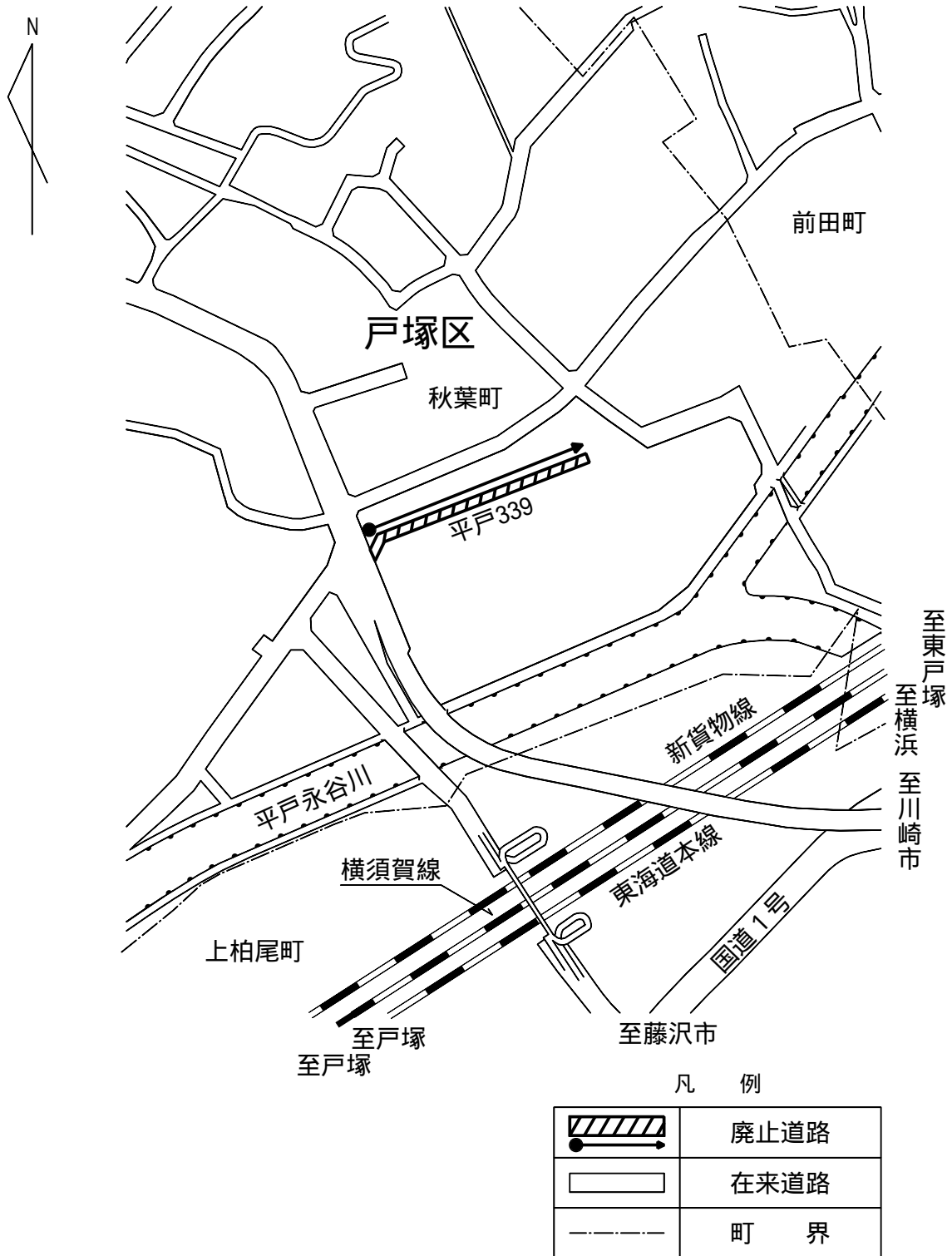
# 市道路線廃止位置図 (参考図) 第 23 号



凡 例

	廃止道路
	在来道路
	町 界



# 市道路線廃止位置図 (参考図) 第 24 号



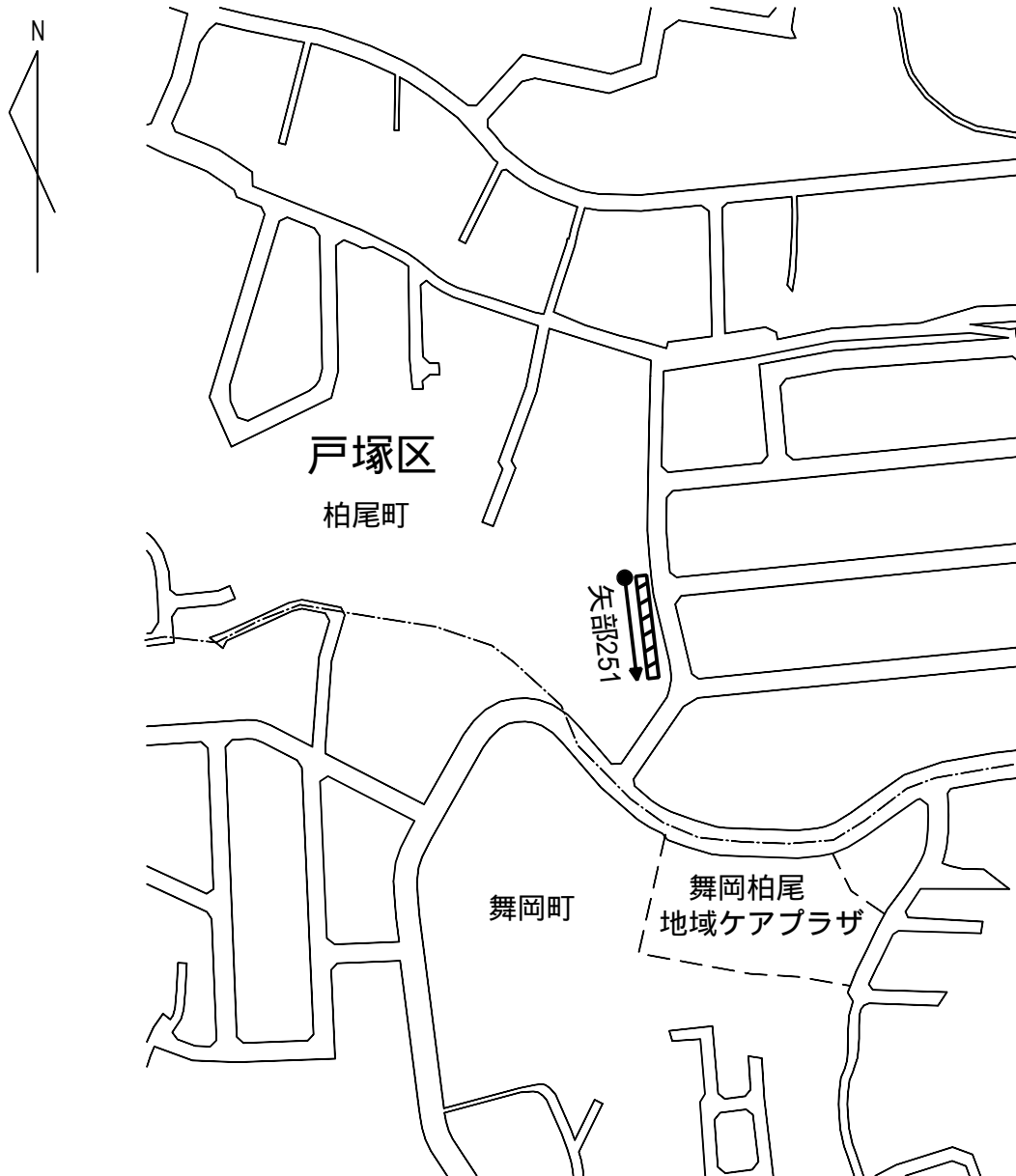
# 市道路線廃止位置図 (参考図) 第 25 号



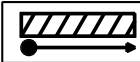


凡 例

	廃止道路
	在来道路

# 市道路線廃止位置図（参考図）第 26 号



凡 例



	廃止道路
	在来道路
	町 界



# 市道路線廃止位置図 (参考図) 第 27 号



凡 例

	廃止道路
	在来道路

# 市道路線廃止位置図 (参考図) 第 28 号



# 市道路線廃止位置図 (参考図) 第 29 号

