

市第80号議案

峰沢第332号線等市道路線の認定及び廃止
次のように市道の路線を認定し、及び廃止する。

平成29年12月5日提出

横浜市長 林 文子

認定する路線

路線名	起 点 終 点	備 考 (参考図番号)
峰 沢 第332号線	神奈川区片倉一丁目724番の74地先 同 区同 同 番の76地先	第 1 号
六 角 橋 第576号線	神奈川区三ツ沢下町29番の428地先 同 区栗田谷48番の119地先	第 2 号
西 戸 部 第560号線	中区桜木町1丁目100番の2地先 同区本町6丁目61番の1地内	第 3 号
東 永 谷 第749号線	南区别所中里台631番の16地先 同区同 同 番の5地先	第 4 号
笹 下 第606号線	港南区笹下二丁目4,049番の2地先 同 区同 4,043番の4地先	第 5 号
今 宿 第509号線	旭区今宿東町865番の4地先 同区同 町861番の36地先	第 6 号
磯 子 第384号線	磯子区磯子七丁目661番の8地先 同 区同 659番の2地先	第 7 号
中 原 第701号線	磯子区杉田二丁目1,630番の50地先 同 区同 1,631番の5地先	第 8 号
堀 口 第478号線	金沢区能見台通275番の4地先 同 区同 同 番の2地先	第 9 号
上 矢 部 第546号線	戸塚区名瀬町788番の6地先 同 区川上町542番の16地先	第 10 号
上 矢 部 第547号線	戸塚区川上町542番の13地先 同 区同 町548番の8地先	
上 矢 部 第548号線	戸塚区川上町542番の64地先 同 区同 町同 番の18地先	

市第80号

上 矢 部 第549号線	戸塚区川上町497番の29地先 同 区同 町548番の 8 地先	
上 矢 部 第550号線	戸塚区秋葉町253番の208地先 同 区同 町489番の54地先	第 11 号
舞 岡 第576号線	戸塚区舞岡町4, 054番地先 同 区同 町4, 060番地先	第 12 号
俣 野 第361号線	戸塚区深谷町1, 210番の130地先 同 区同 町同 番の23地先	第 13 号
俣 野 第362号線	戸塚区深谷町1, 210番の37地先 同 区同 町同 番の79地先	
俣 野 第363号線	戸塚区深谷町1, 210番の58地先 同 区同 町同 番の97地先	
俣 野 第364号線	戸塚区深谷町1, 210番の83地先 同 区同 町同 番の99地先	
影 取 第92号線	戸塚区東俣野町93番地先 同 区同 町80番の 7 地先	第 14 号
和 泉 町 第484号線	泉区和泉中央南五丁目3, 279番の41地先 同区同 同 番の23地先	第 15 号
中 田 第662号線	泉区中田東一丁目1, 581番地先 同区同 1, 582番の 4 地先	第 16 号
中 田 第663号線	泉区中田東一丁目1, 587番の31地先 同区同 1, 586番の 1 地先	
深 見 第227号線	瀬谷区本郷二丁目 5 番の 6 地先 同 区同 同番の16地先	第 17 号

廃止する路線

路線名	起 終	点 点	備考 (参考図番号)
北寺尾 第31号線	鶴見区北寺尾六丁目856番の31地先 同 区同	855番の3地先	第18号
鶴見 第118号線	鶴見区鶴見中央三丁目1,192番の1地先 同 区同	1,272番地先	第19号
生麦 第202号線	鶴見区生麦一丁目16番の2地先 同 区同	17番の56地先	第20号
六角橋 第183号線	神奈川区三ツ沢下町29番の428地先 同 区栗田谷48番の120地先		第2号
柏尾 第242号線	港南区下永谷五丁目1,781番の1地先 同 区同	1,776番の4地先	第21号
笹下 第402号線	港南区笹下二丁目4,049番の1地先 同 区同	3,962番の1地先	第5号
笹下 第403号線	港南区笹下二丁目4,048番の1地先 同 区同	4,045番の1地先	
中原 第57号線	港南区笹下四丁目4,726番の1地先 同 区同	4,725番の1地先	第22号
四季美台 第478号線	旭区南本宿町15番の5地内		第23号
磯子 第263号線	磯子区磯子七丁目661番の3地先 同 区同	576番の1地先	第7号
磯子 第264号線	磯子区磯子七丁目663番の1地先 同 区同	661番の1地先	
磯子 第265号線	磯子区磯子七丁目660番の2地先 同 区同	661番の1地先	
笹下 第446号線	磯子区森五丁目820番地先 同 区同	819番地先	第24号
中原 第573号線	磯子区杉田二丁目1,630番の7地先		第8号
新杉田 第208号線	金沢区富岡東一丁目3,134番の13地先 同 区同	3,149番の1地先	第25号

堀口 第178号線	金沢区能見台通245番の4地先 同 区同 243番の4地先	第9号
堀口 第477号線	金沢区能見台通262番の3地先 同 区同 255番の4地先	
日吉 第105号線	港北区日吉三丁目336番の3地先 同 区同 337番の3地先	第26号
日吉 第106号線	港北区日吉四丁目361番の2地先 同 区日吉三丁目333番の6地先	
日吉 第107号線	港北区日吉四丁目360番の5地先 同 区日吉三丁目337番の3地先	
日吉 第162号線	港北区日吉四丁目391番の10地先 同 区同 392番の7地先	
日吉 第164号線	港北区日吉四丁目524番の4地先 同 区同 392番の2地先	
日吉 第165号線	港北区日吉四丁目397番の10地先 同 区同 467番の7地先	
北寺尾 第161号線	港北区菊名三丁目293番の37地先 同 区同 292番の36地先	第27号
川和 第139号線	都筑区川和町800番の1地先 同 区同 町803番地先	第28号
川和 第141号線	都筑区川和町819番の12地先 同 区同 町798番地先	
川和 第143号線	都筑区川和町812番の1地先 同 区同 町823番地先	
上矢部 第89号線	戸塚区川上町549番の6地先 同 区同 町548番の6地先	第10号
平戸 第8号線	戸塚区川上町542番の57地先 同 区同 町497番の14地先	
舞岡 第193号線	戸塚区舞岡町4, 056番地内 同 区同 町2, 865番の2地先	第12号
深谷 第168号線	戸塚区深谷町1, 014番の1地先 同 区同 町1, 021番の1地先	第29号
深谷 第418号線	戸塚区戸塚町1, 313番の9地先 同 区同 町1, 402番の12地先	

下 倉 田 第316号線	戸塚区戸塚町1, 402番の1地先 同 区同 町1, 426番の1地先	第 30 号
下 倉 田 第318号線	戸塚区戸塚町1, 313番の7地先 同 区同 町1, 441番の1地先	
上 永 谷 第87号線	戸塚区舞岡町4, 120番地内 同 区同 町4, 123番地内	第 31 号
上 永 谷 第89号線	戸塚区舞岡町1, 912番の1地先 同 区同 町1, 917番の1地先	
上 永 谷 第450号線	戸塚区舞岡町4, 121番地内 同 区同 町4, 123番地内	
上 永 谷 第451号線	戸塚区舞岡町4, 121番地内	
影 取 第61号線	戸塚区東俣野町85番の1地先 同 区同 町94番の4地先	第 14 号
中 田 第407号線	泉区中田東一丁目1, 581番地先 同区同 1, 587番の31地先	第 16 号

提 案 理 由

峰沢第332号線等の路線を市道に認定し、及び北寺尾第31号線等の市道路線を廃止したいので、道路法第8条第2項及び第10条第3項において準用する同法第8条第2項の規定により提案する。

参 考

道路法（抜粋）

（市町村道の意義及びその路線の認定）

第8条（第1項省略）

2 市町村長が前項の規定により路線を認定しようとする場合においては、あらかじめ当該市町村の議会の議決を経なければならない。

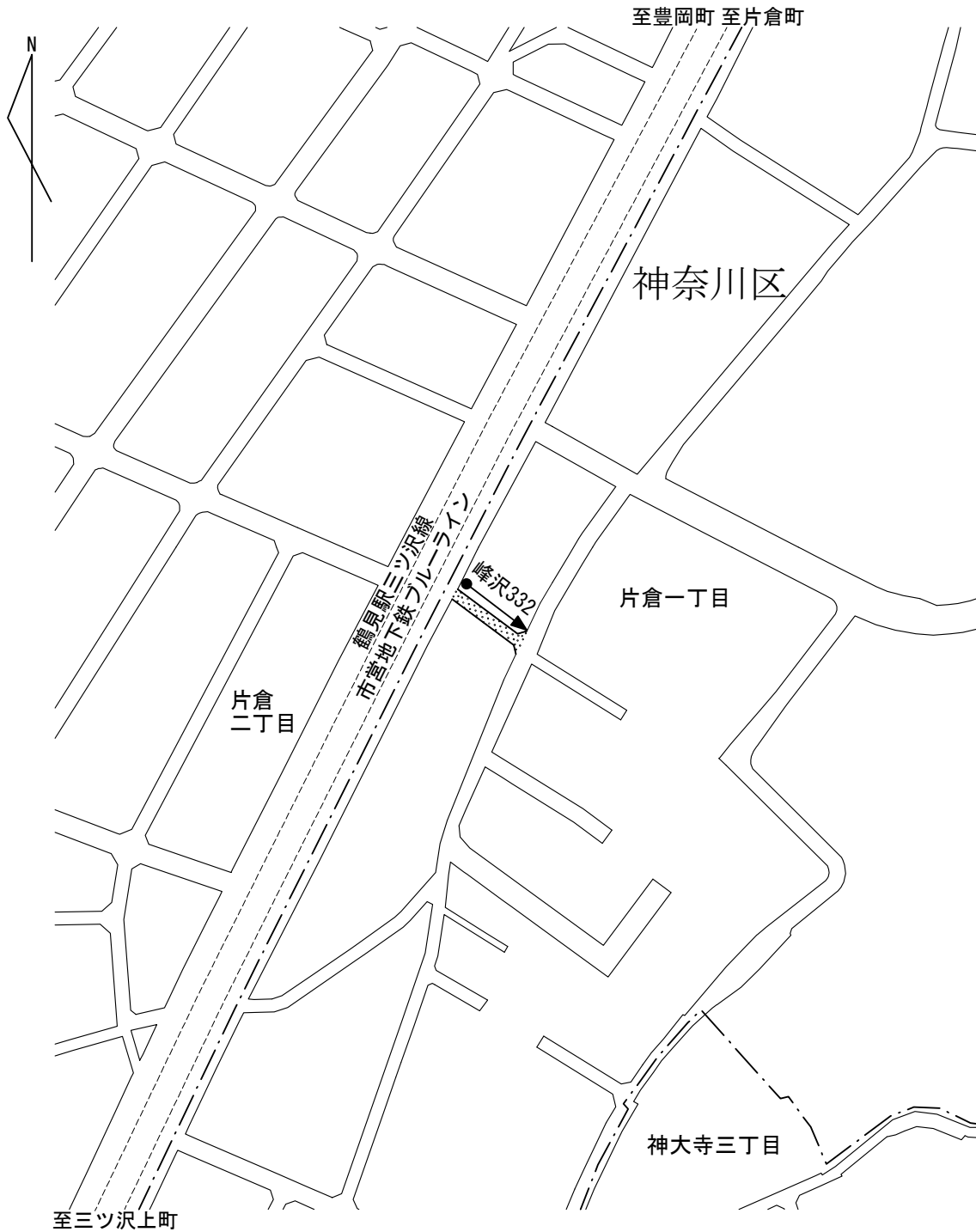
（第3項から第5項まで省略）

（路線の廃止又は変更）

第10条（第1項及び第2項省略）

3 第7条第2項から第8項まで及び前条の規定は前2項の規定による都道府県道の路線の廃止又は変更について、第8条第2項から第5項まで及び前条の規定は前2項の規定による市町村道の路線の廃止又は変更について、それぞれ準用する。

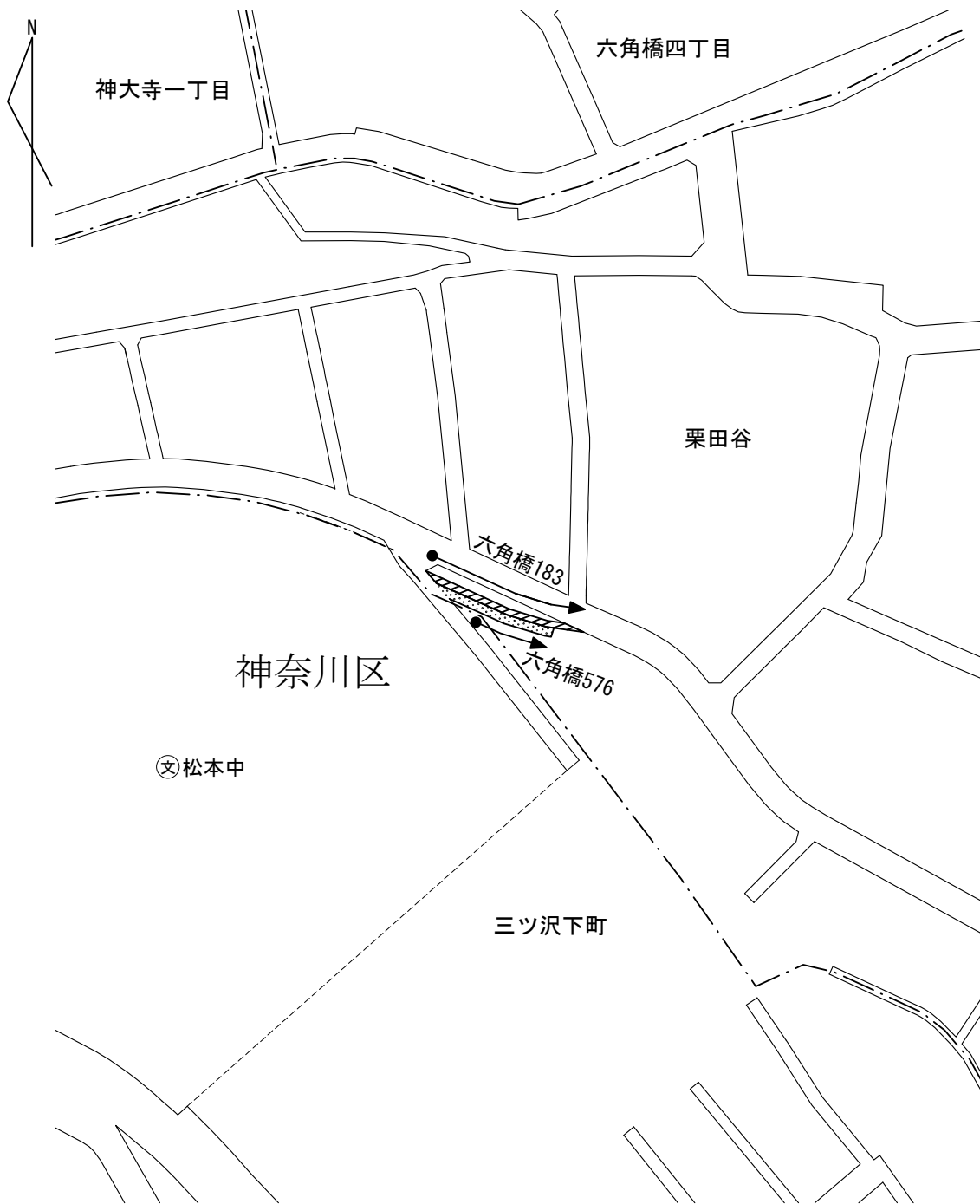
市道路線認定位置図(参考図) 第1号



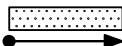
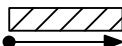

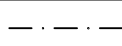
凡 例

	認定道路
	在来道路
	町 界

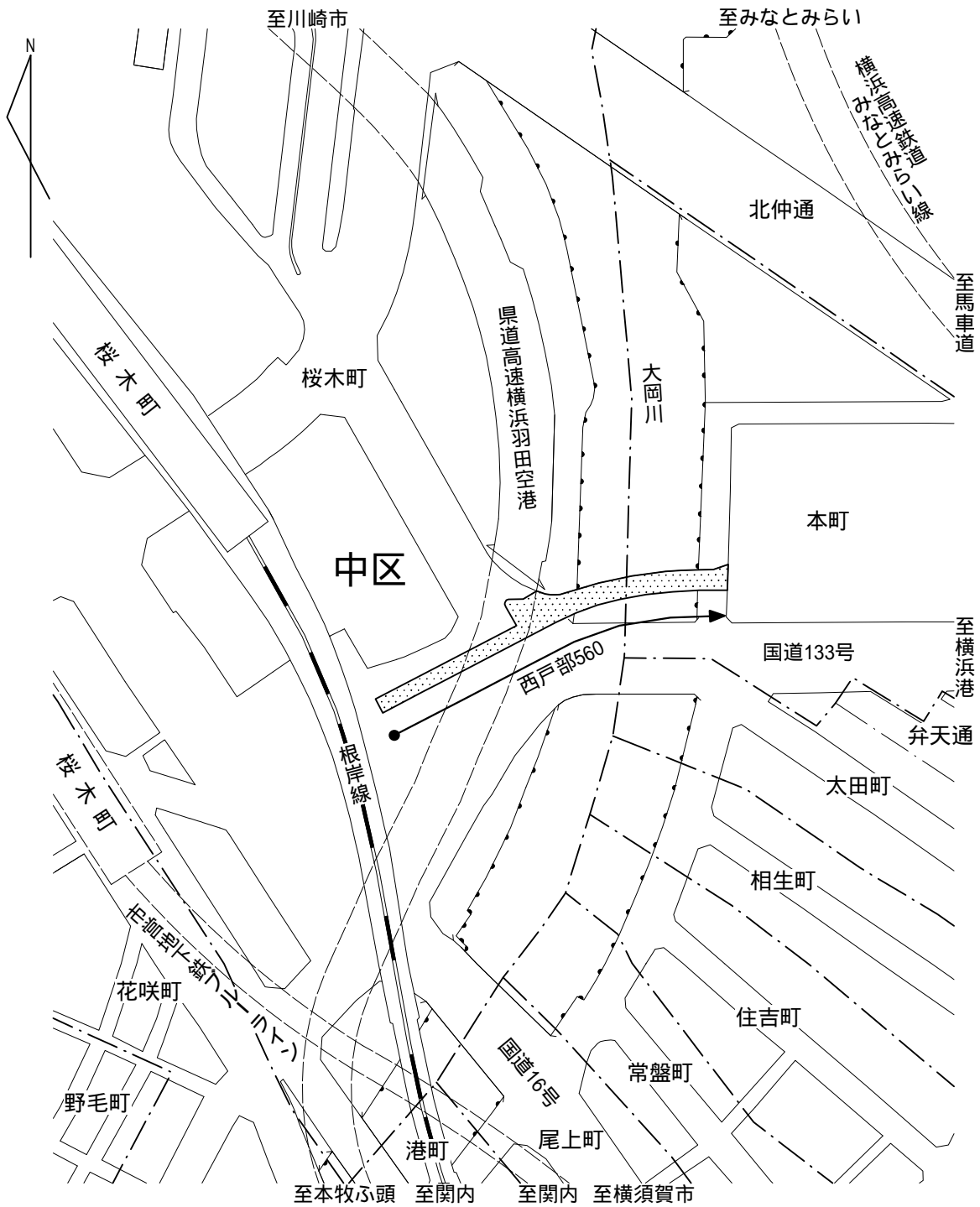
市道路線認定及び廃止位置図(参考図) 第2号



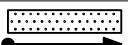
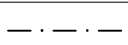
凡 例

	認定道路
	廃止道路
	在来道路
	町 界

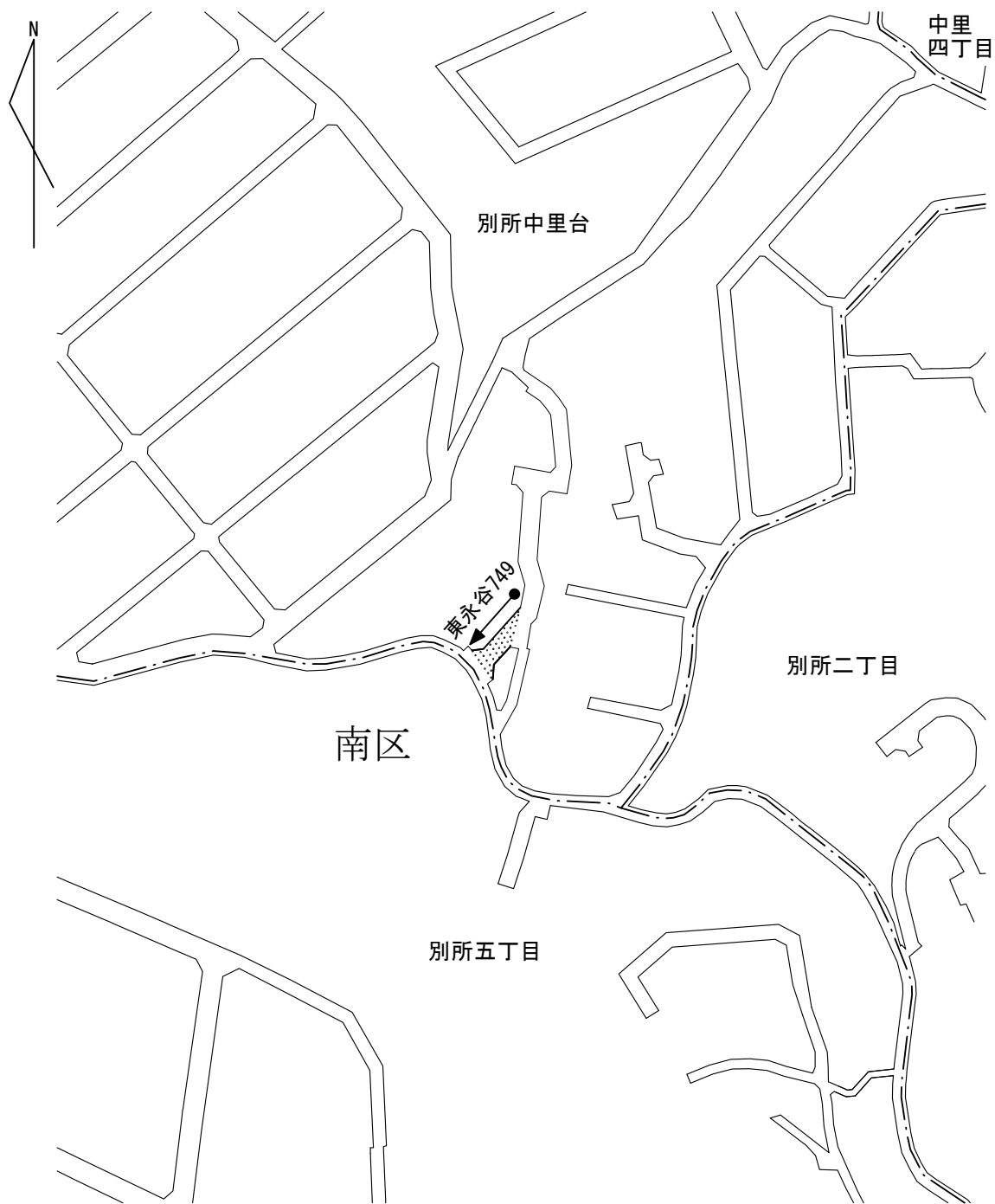
市道路線認定位置図(参考図) 第3号



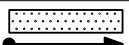


凡 例

	認定道路
	在来道路
	町 界

市道路線認定位置図(参考図) 第4号



凡 例

	認定道路
	在来道路
	町 界

市道路線認定及び廃止位置図(参考図) 第5号



市道路線認定位置図(参考図) 第6号



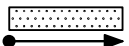
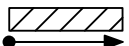

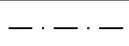
凡 例

	認定道路
	在来道路
	町 界

市道路線認定及び廃止位置図(参考図) 第7号



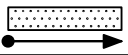
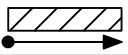


凡 例

	認定道路
	廃止道路
	在来道路
	町 界

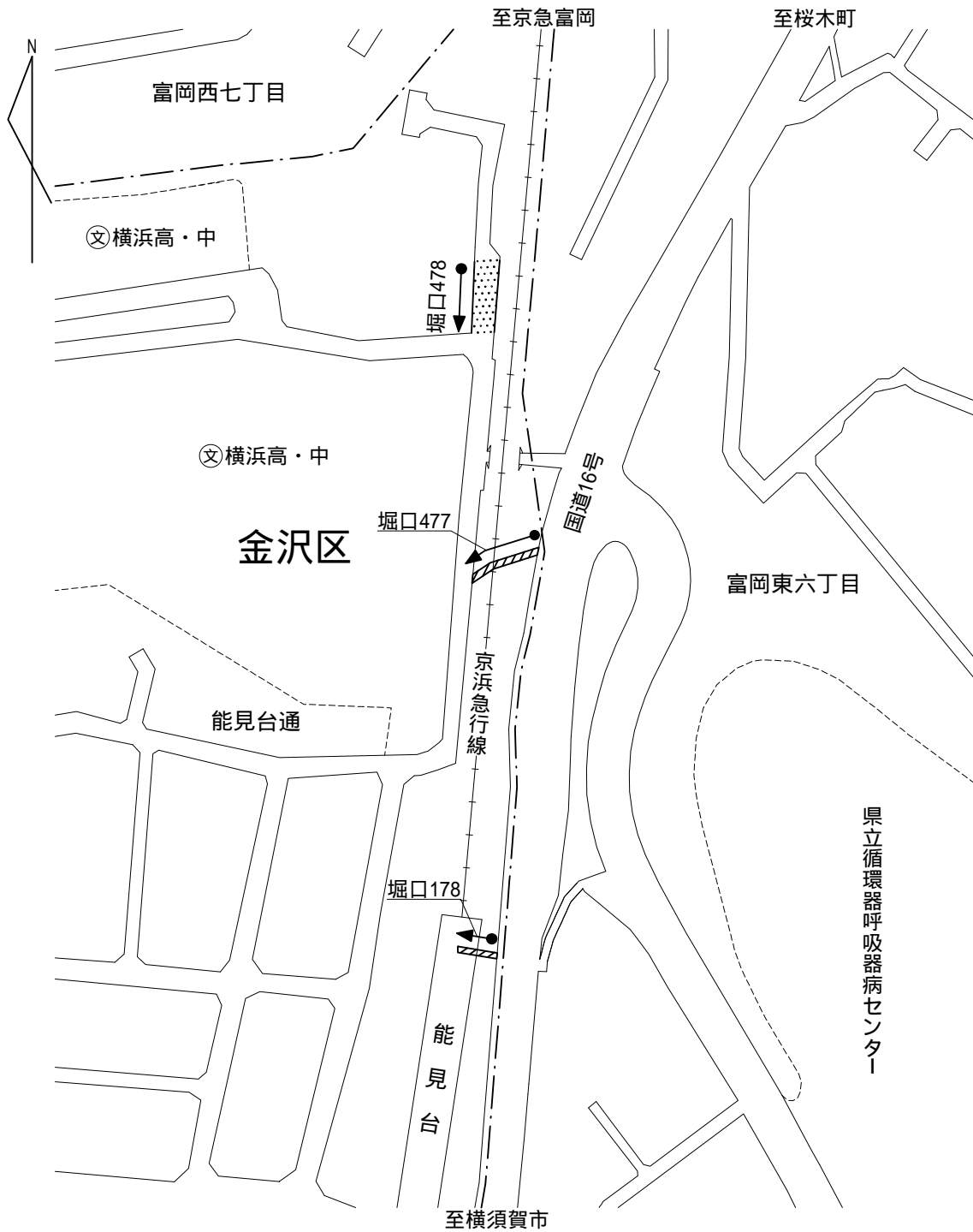
市道路線認定及び廃止位置図(参考図) 第8号



凡 例

	認定道路
	廃止道路
	在来道路
	町 界

市道路線認定及び廃止位置図(参考図) 第9号



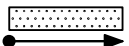
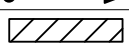


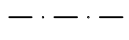

凡 例

	認定道路
	廃止道路
	在来道路
	町 界

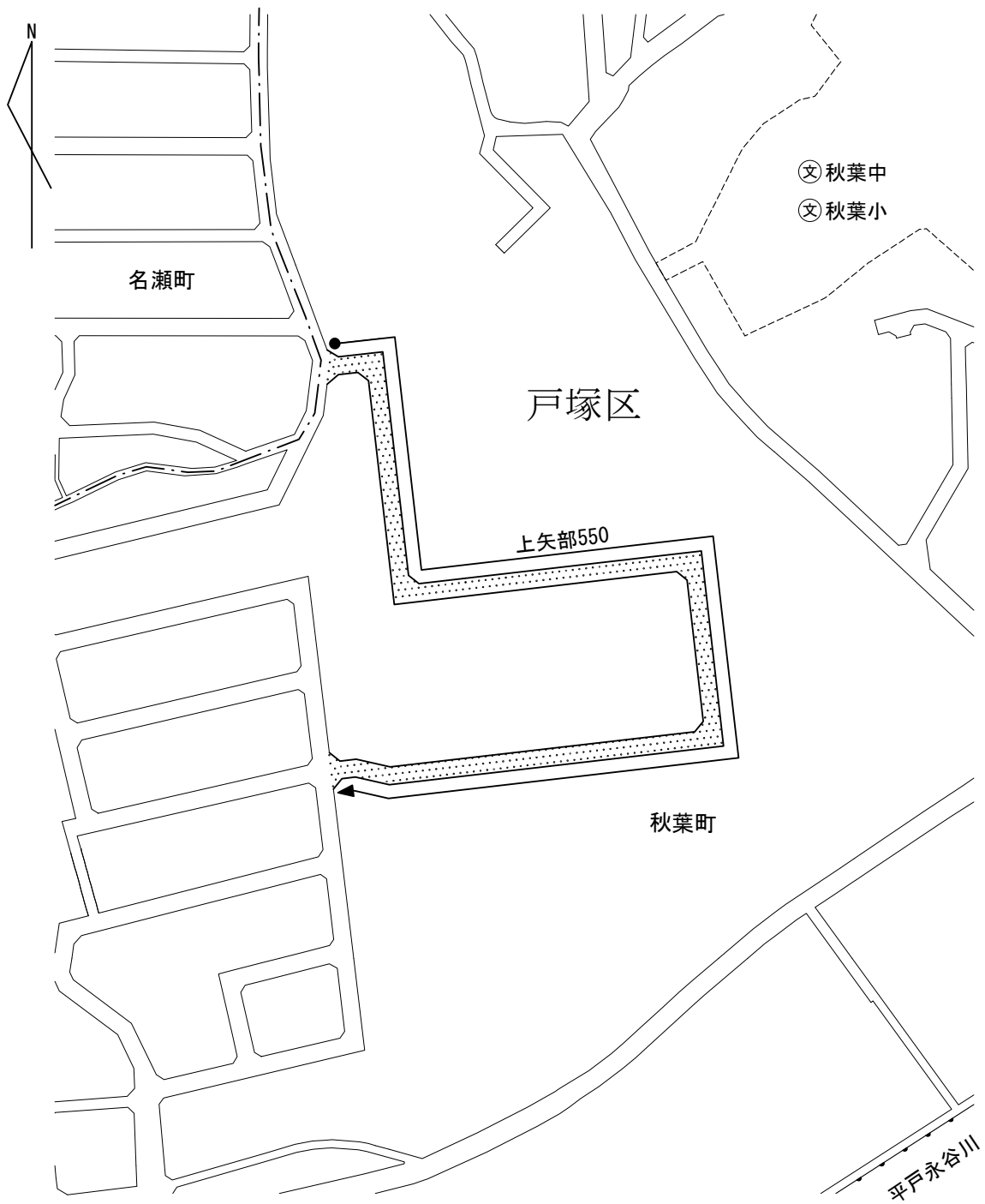
市道路線認定及び廃止位置図(参考図) 第10号




凡 例

	認定道路
	認定道路
	廃止道路
	廃止道路
	在来道路
	町 界

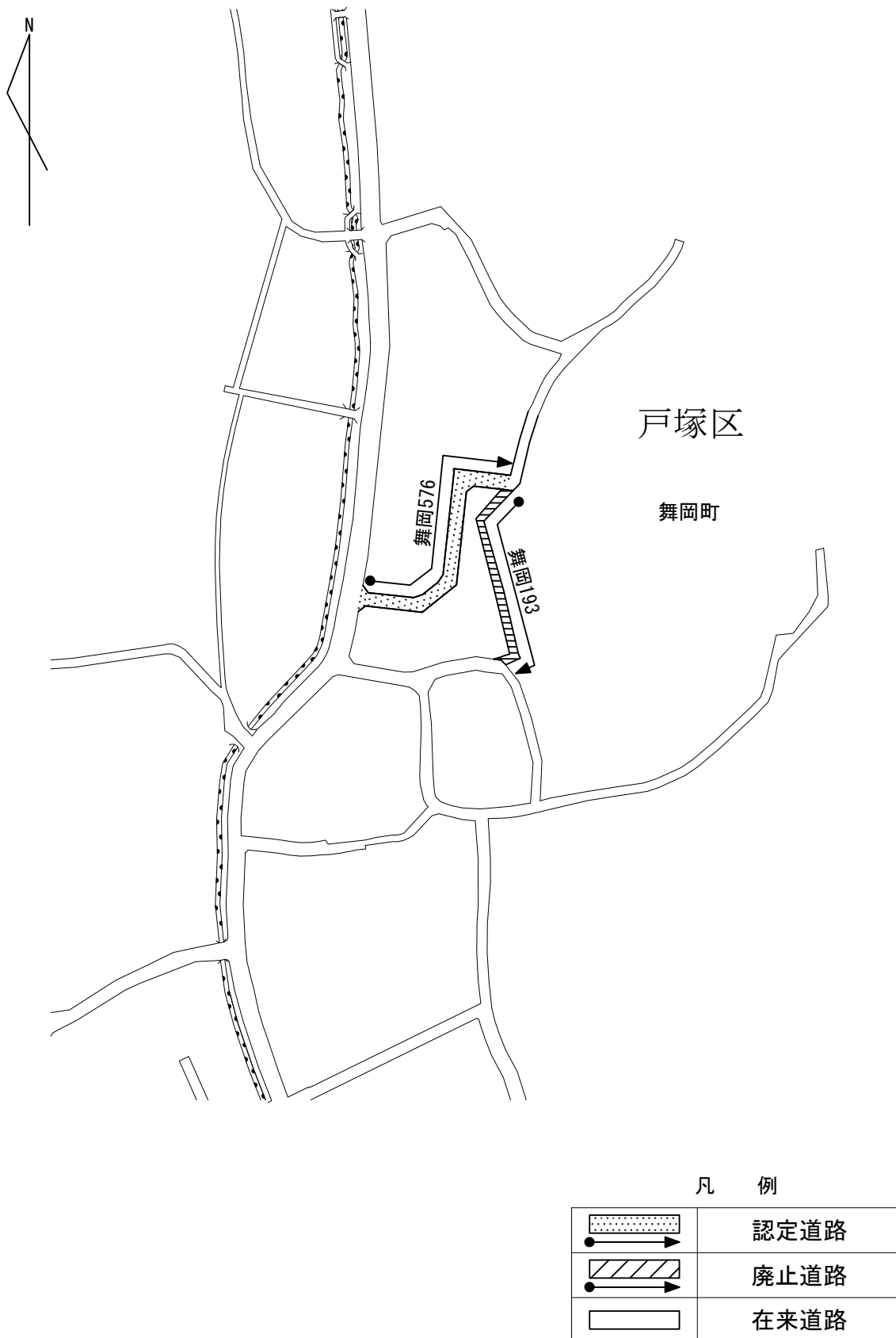
市道路線認定位置図(参考図) 第11号



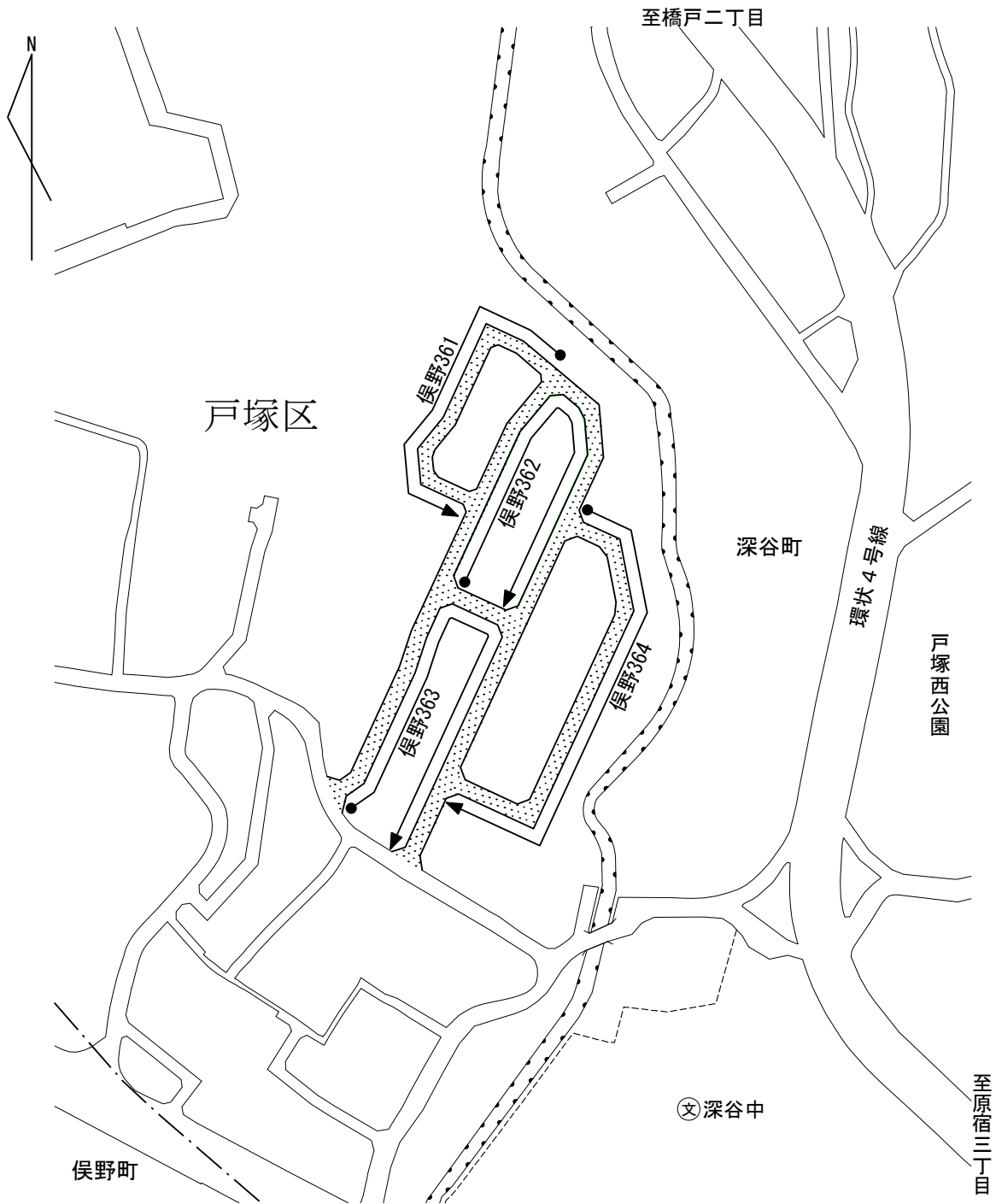
凡 例

	認定道路
	在来道路
	町 界

市道路線認定及び廃止位置図(参考図) 第12号



市道路線認定位置図(参考図) 第13号



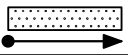



凡 例

	認定道路
	在来道路
	町 界

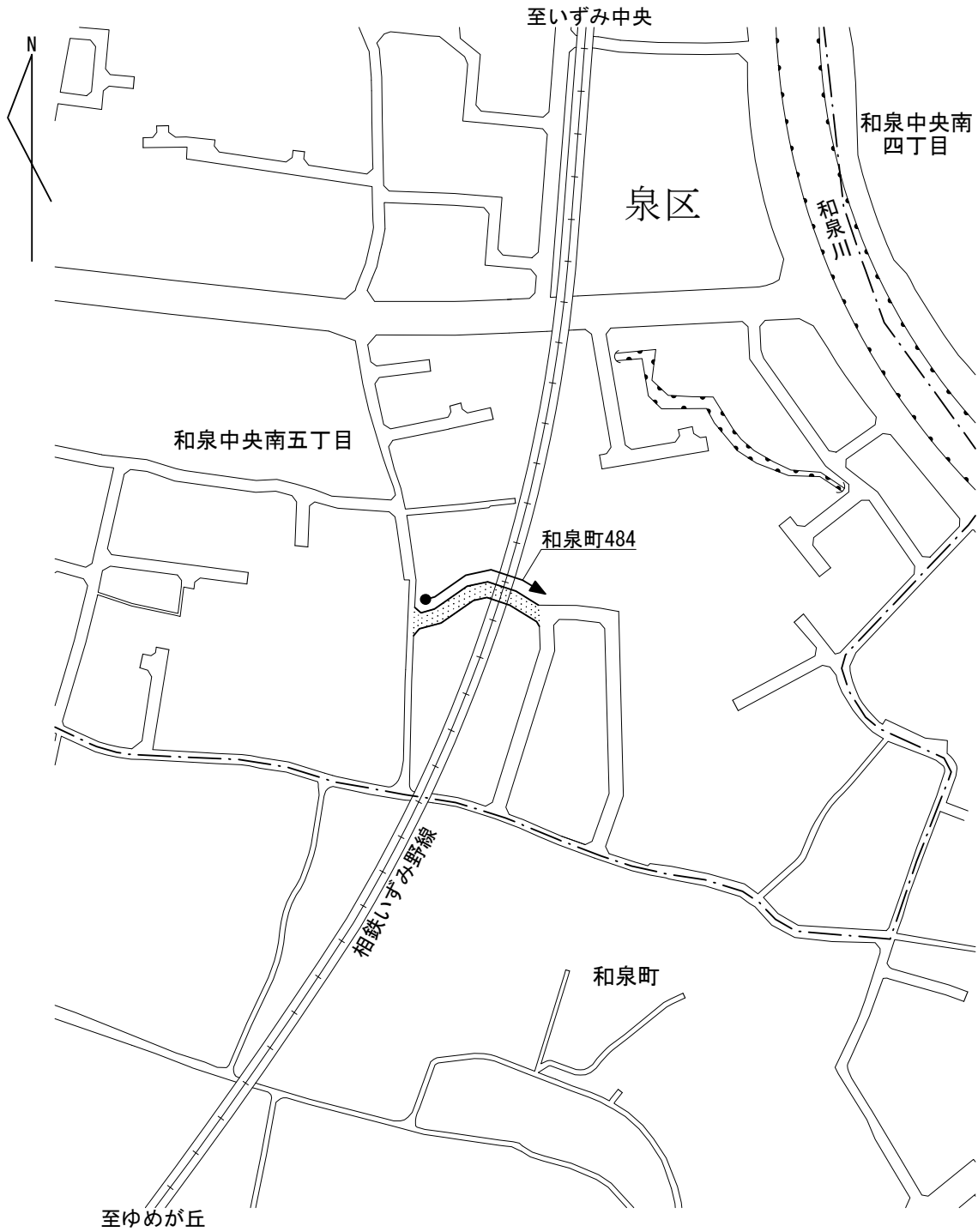
市道路線認定及び廃止位置図(参考図) 第14号



凡 例

	認定道路
	廃止道路
	在来道路
	市境界

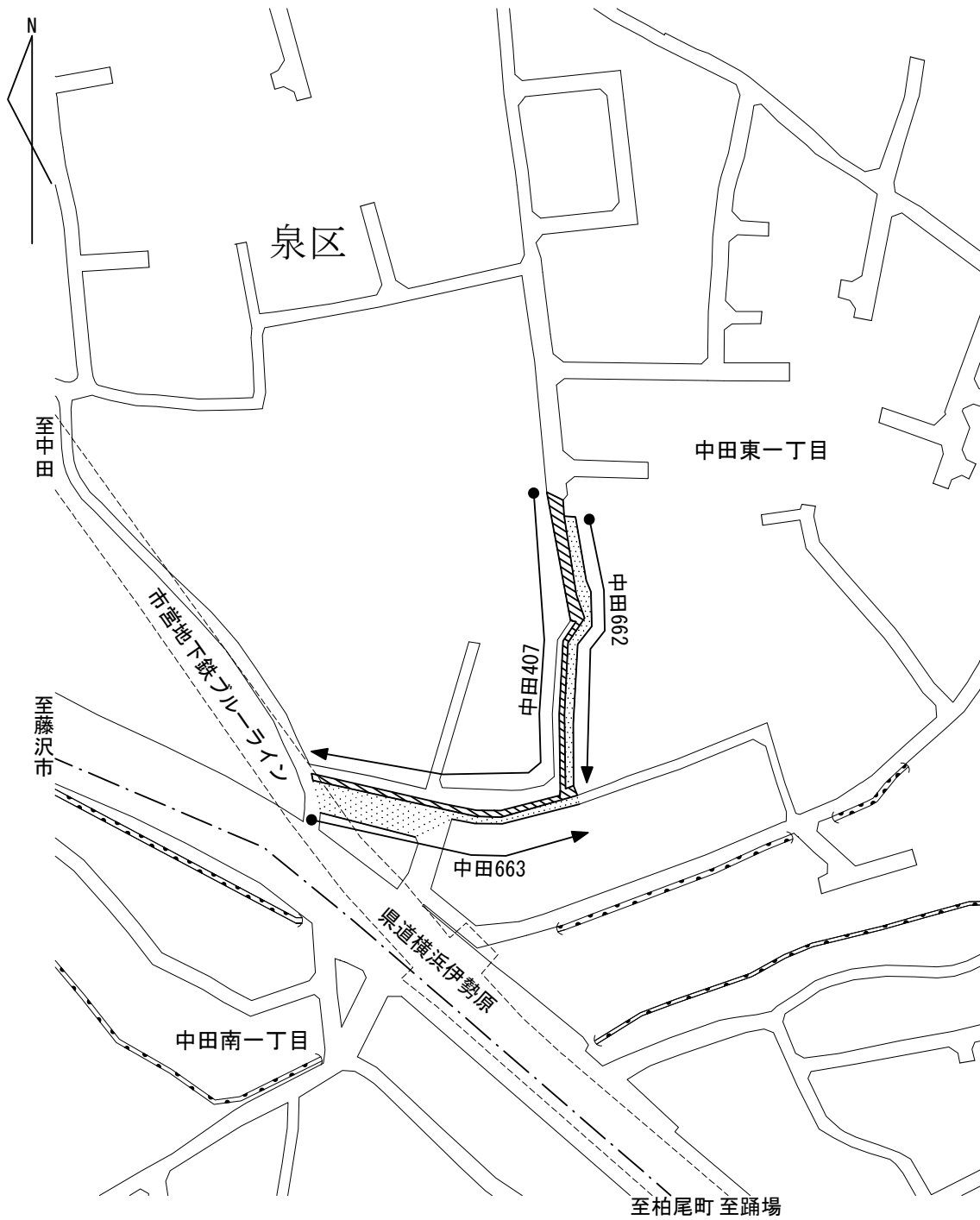
市道路線認定位置図(参考図) 第15号



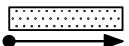
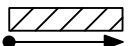

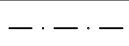
凡 例

	認定道路
	在来道路
	町 界

市道路線認定及び廃止位置図(参考図) 第16号



凡 例

	認定道路
	廃止道路
	在来道路
	町 界

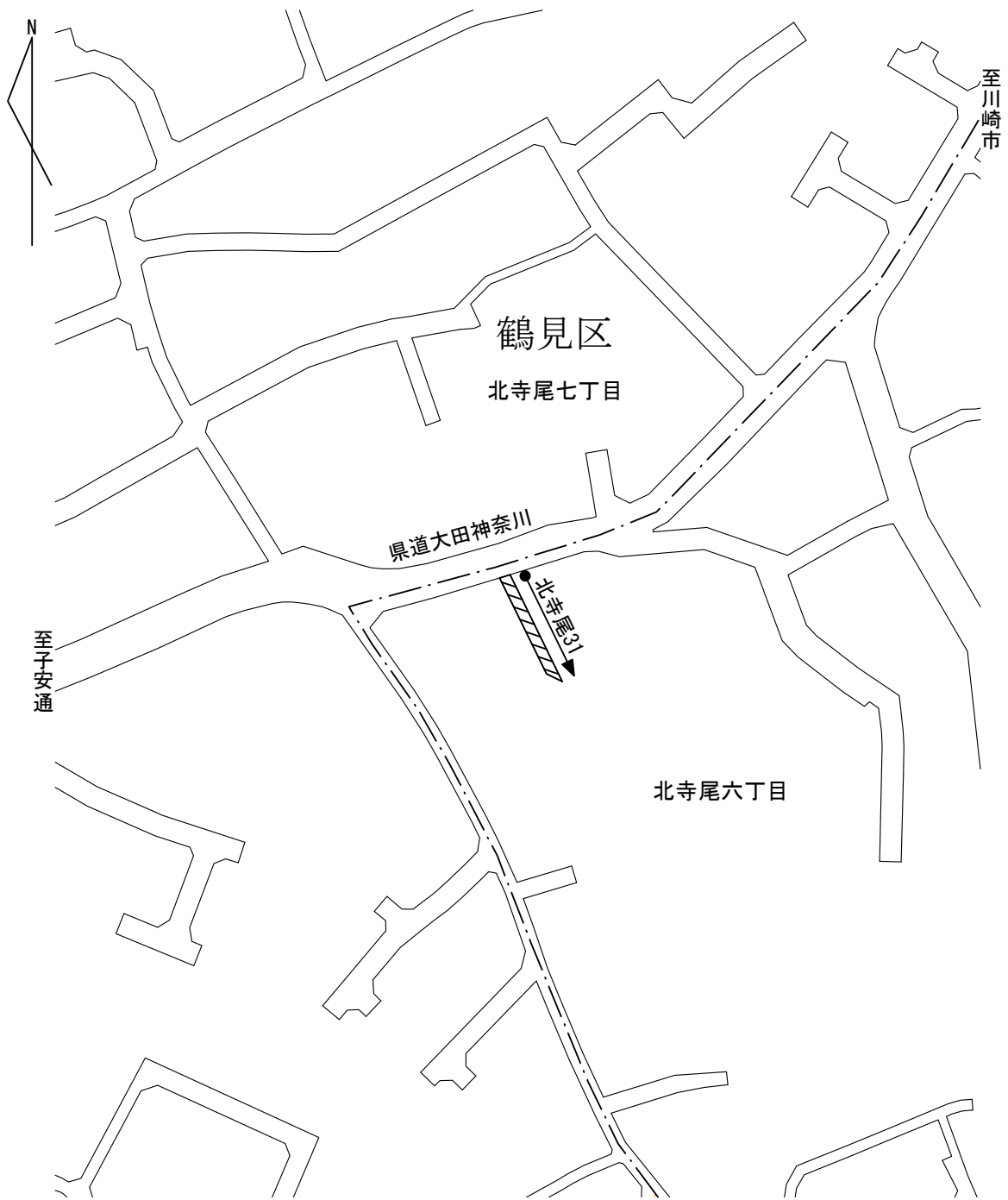
市道路線認定位置図(参考図) 第17号



凡 例

	認定道路
	在来道路
	町 界

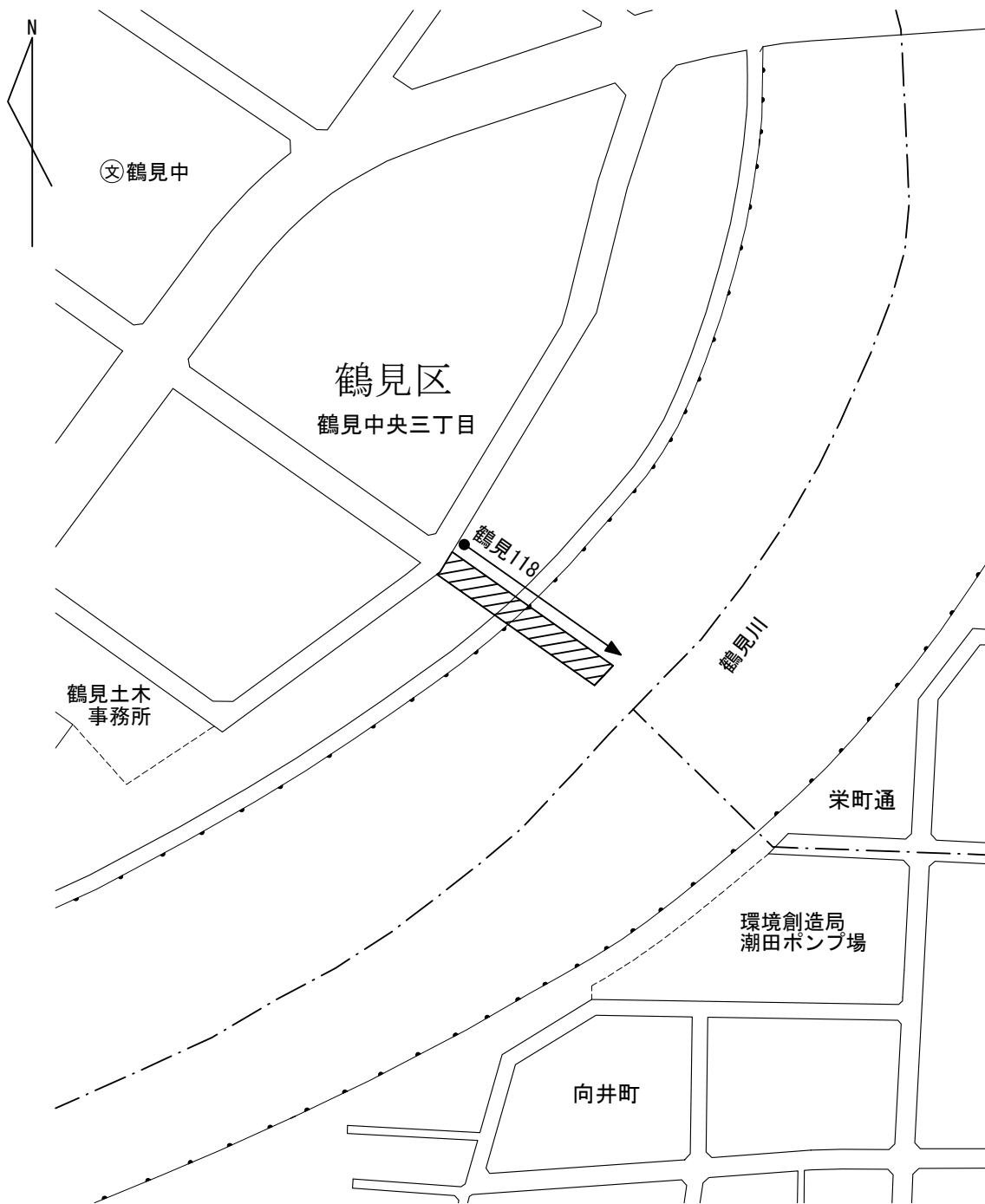
市道路線廃止位置図(参考図) 第18号



凡 例

	廃止道路
	在来道路
	町 界

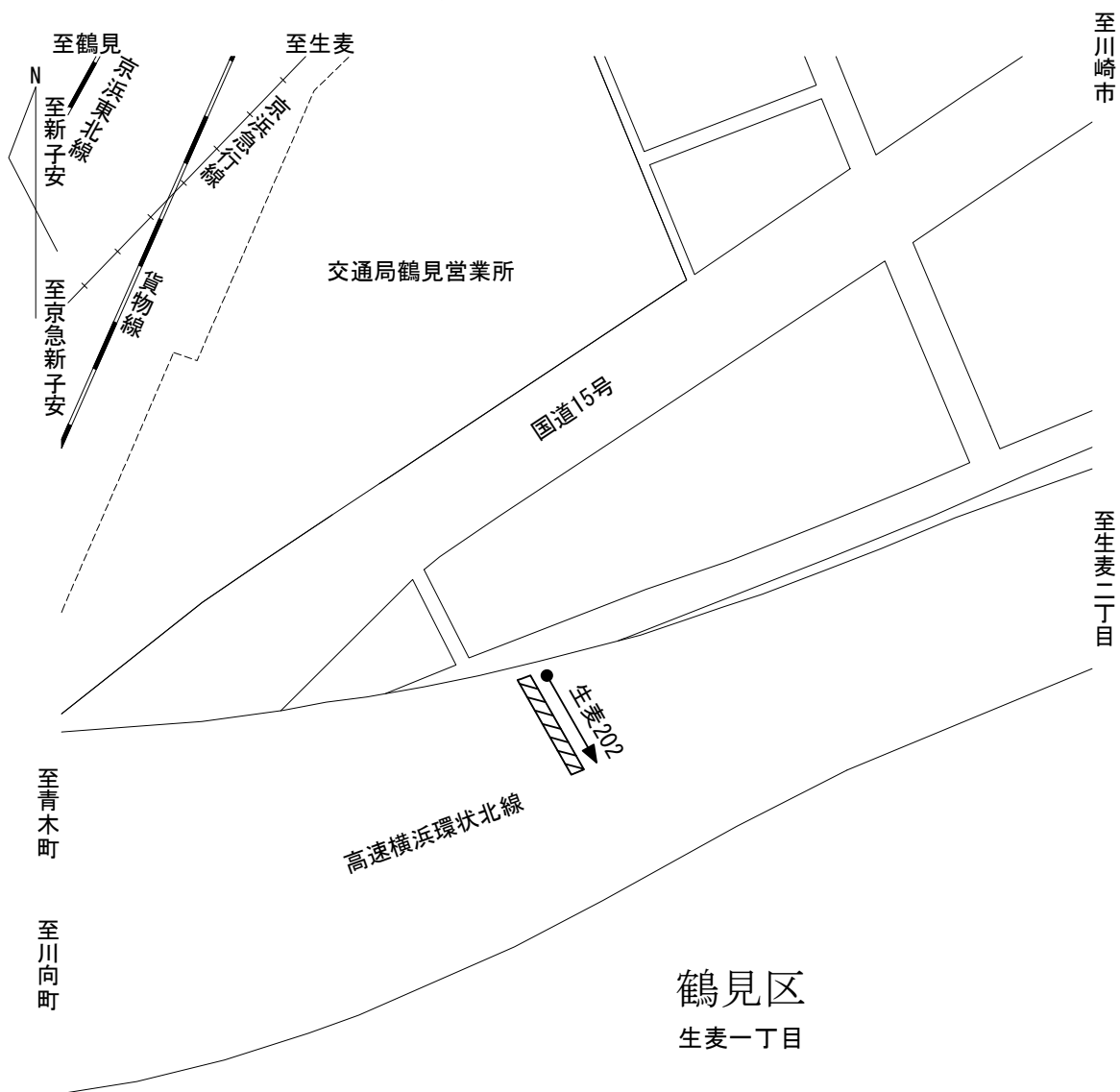
市道路線廃止位置図(参考図) 第19号



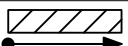

凡 例

	廃止道路
	在来道路
	町 界

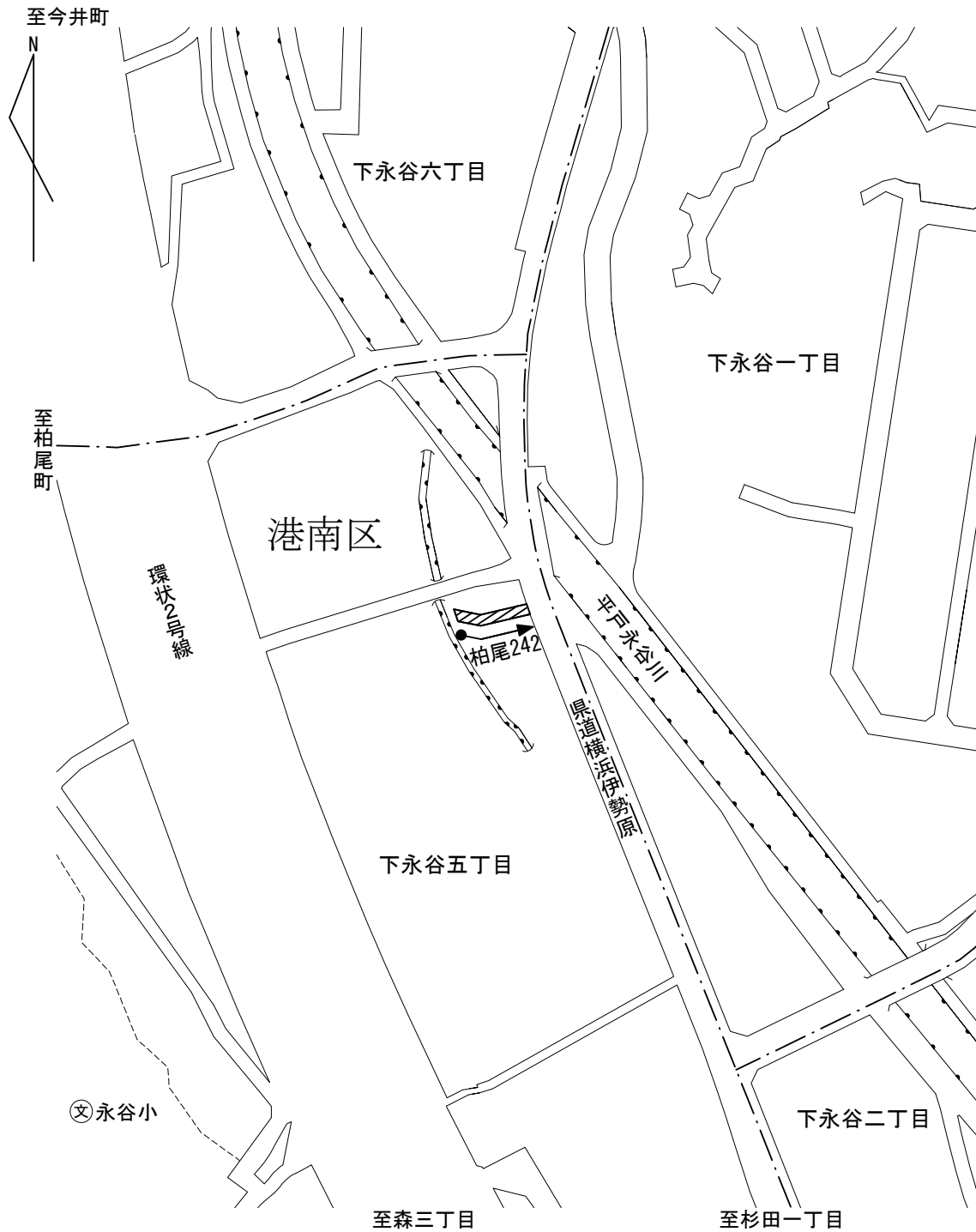
市道路線廃止位置図(参考図) 第20号



凡 例

	廃止道路
	在来道路

市道路線廃止位置図(参考図) 第21号



凡 例

	廃止道路
	在来道路
	町 界

市道路線廃止位置図(参考図) 第22号



凡 例

	廃止道路
	在来道路
	町 界

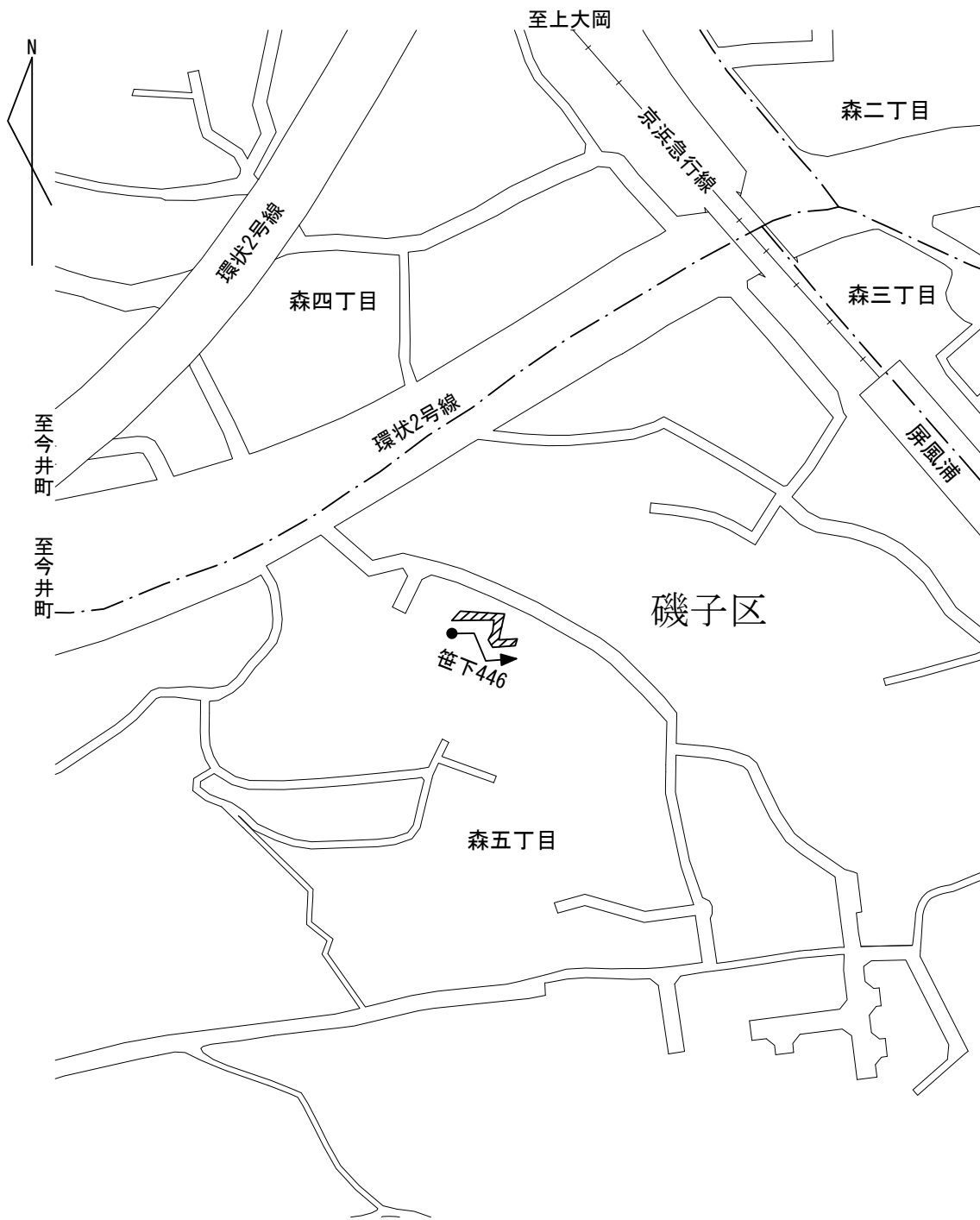
市道路線廃止位置図(参考図) 第23号



凡 例

	廃止道路
	在来道路
	町 界

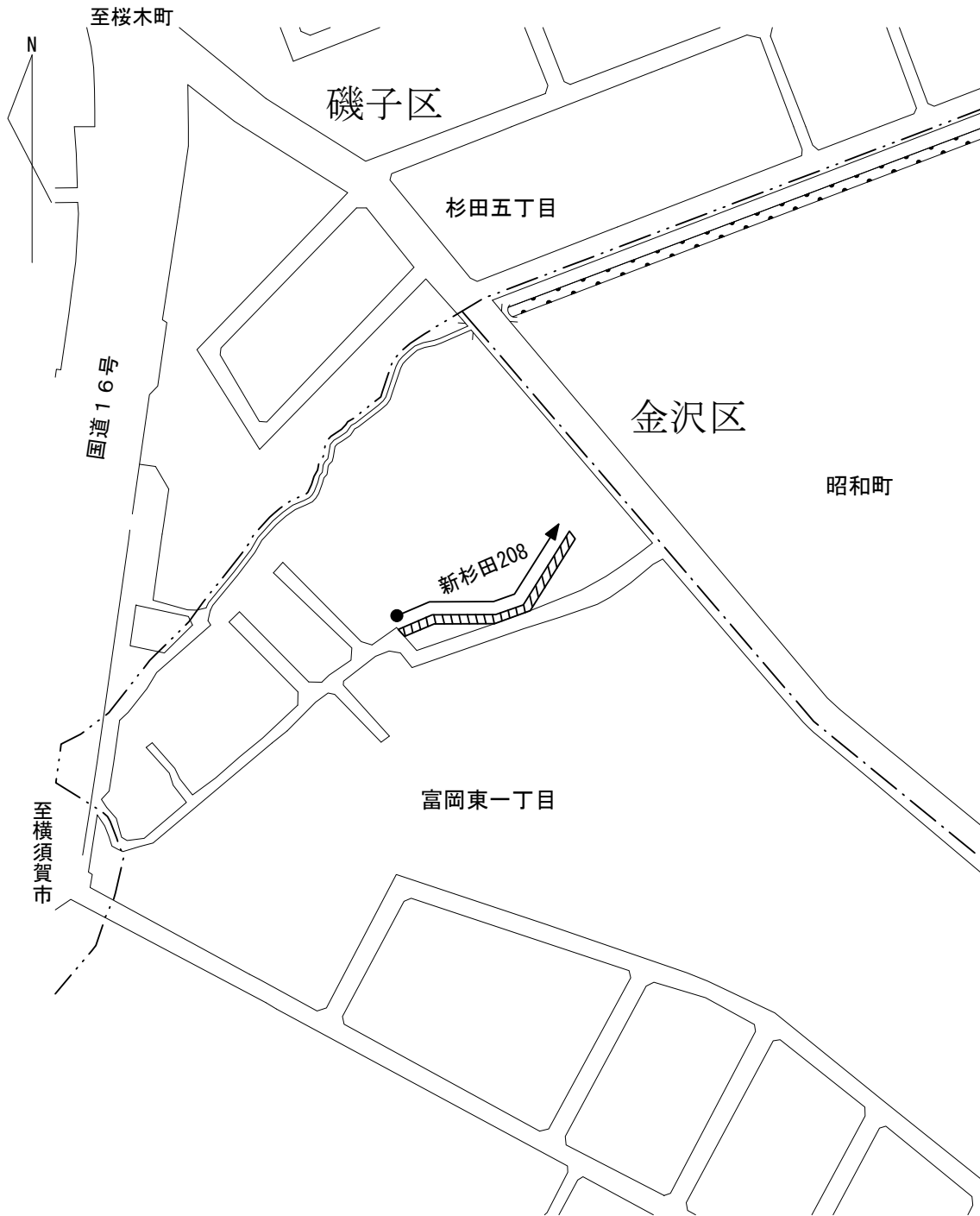
市道路線廃止位置図(参考図) 第24号



凡 例

	廃止道路
	在来道路
	町 界

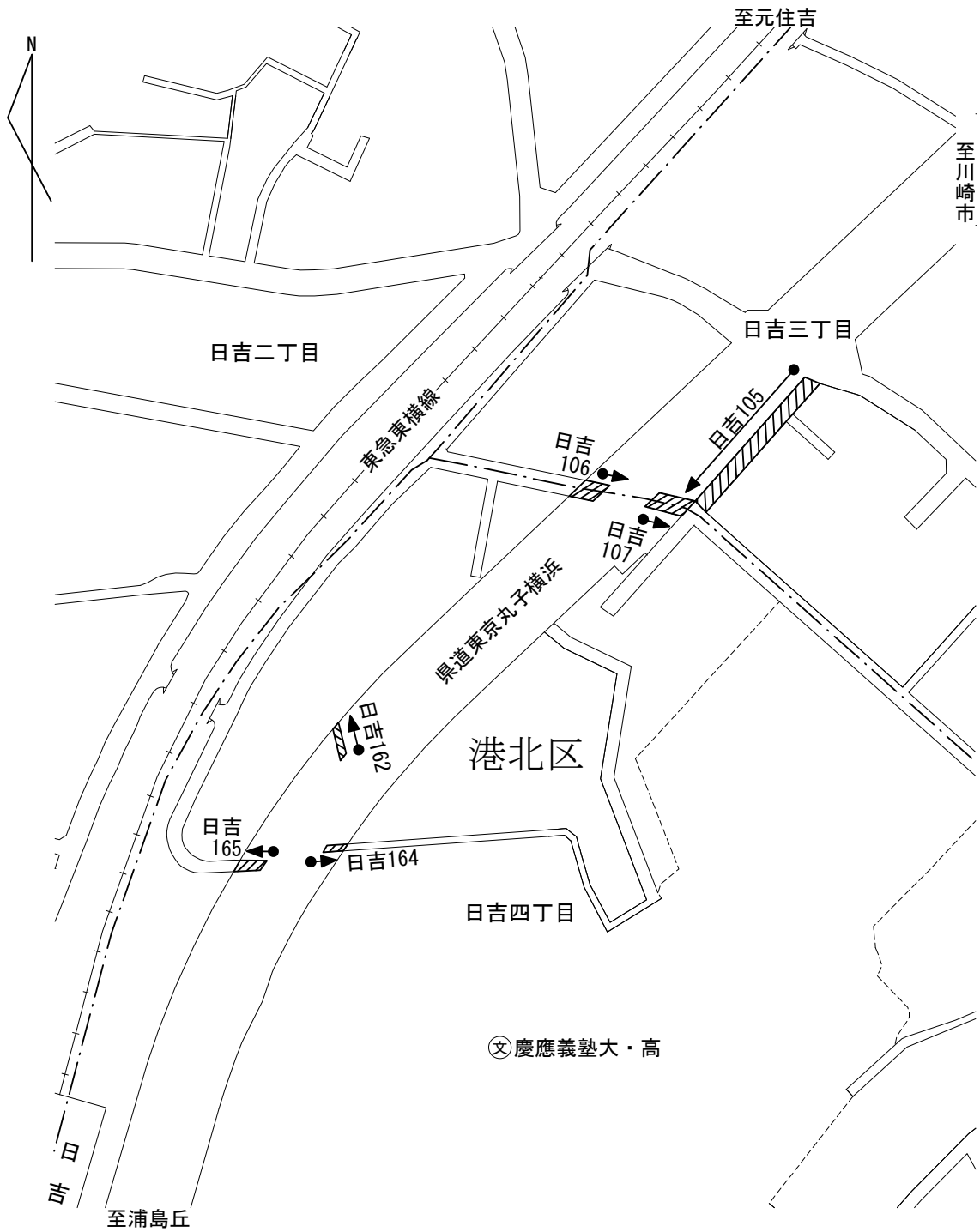
市道路線廃止位置図(参考図) 第25号



凡 例

	廃止道路
	
	在来道路
	区 界
	町 界

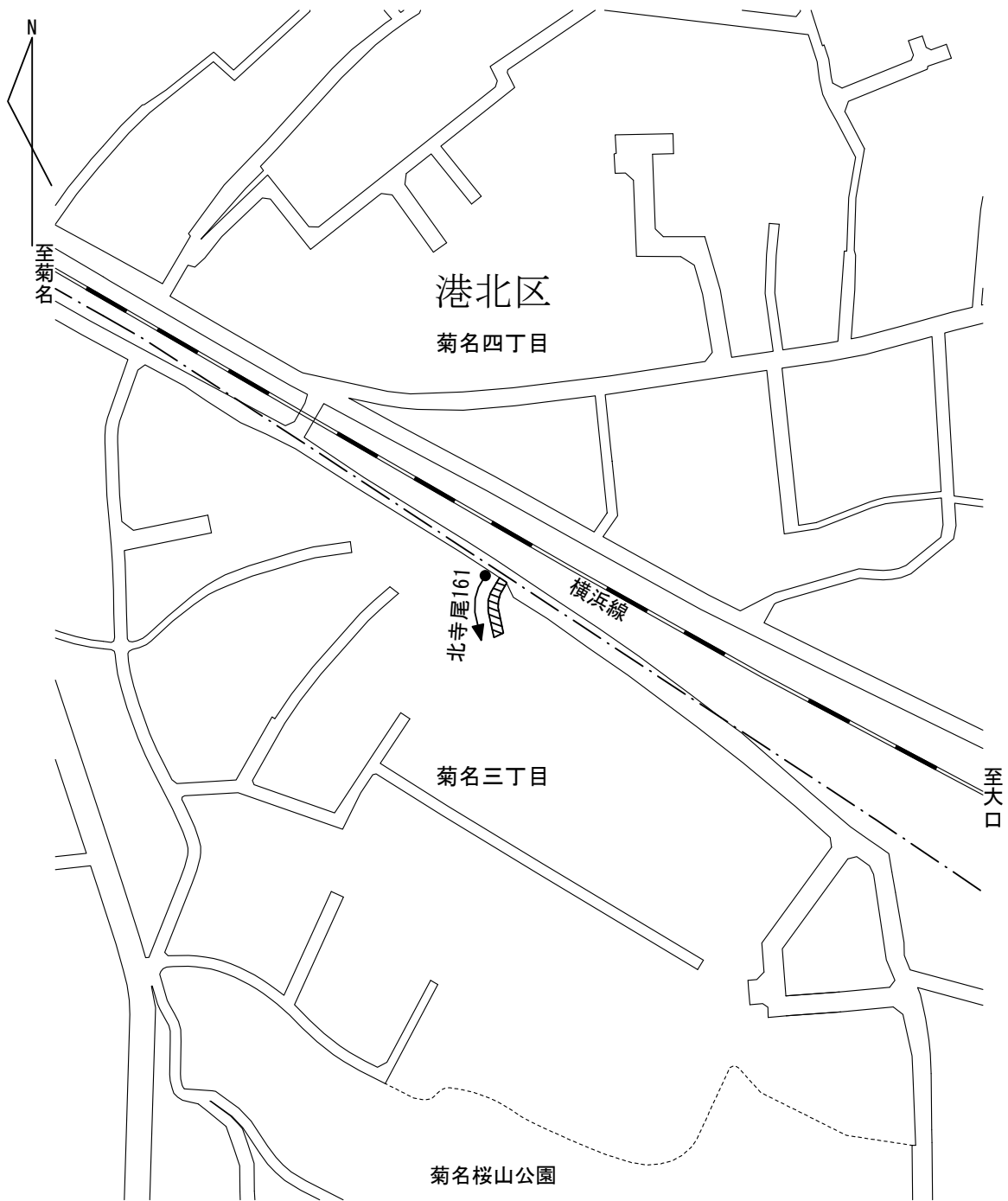
市道路線廃止位置図(参考図) 第26号



凡 例

	廃止道路
	在来道路
	町 界

市道路線廃止位置図(参考図) 第27号



凡 例

	廃止道路
	在来道路
	町 界

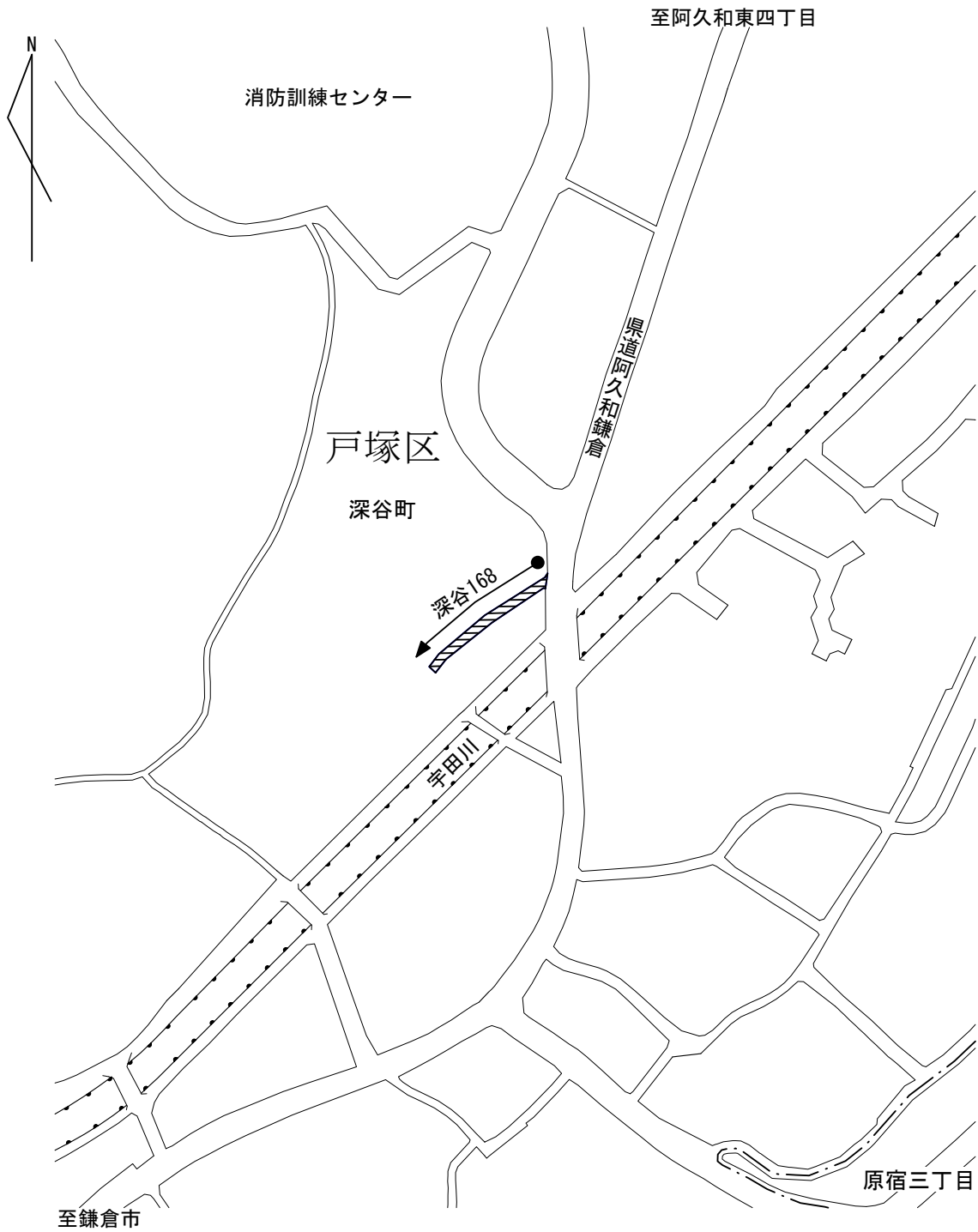
市道路線廃止位置図(参考図) 第28号



凡 例

	廃止道路
	在来道路
	町 界

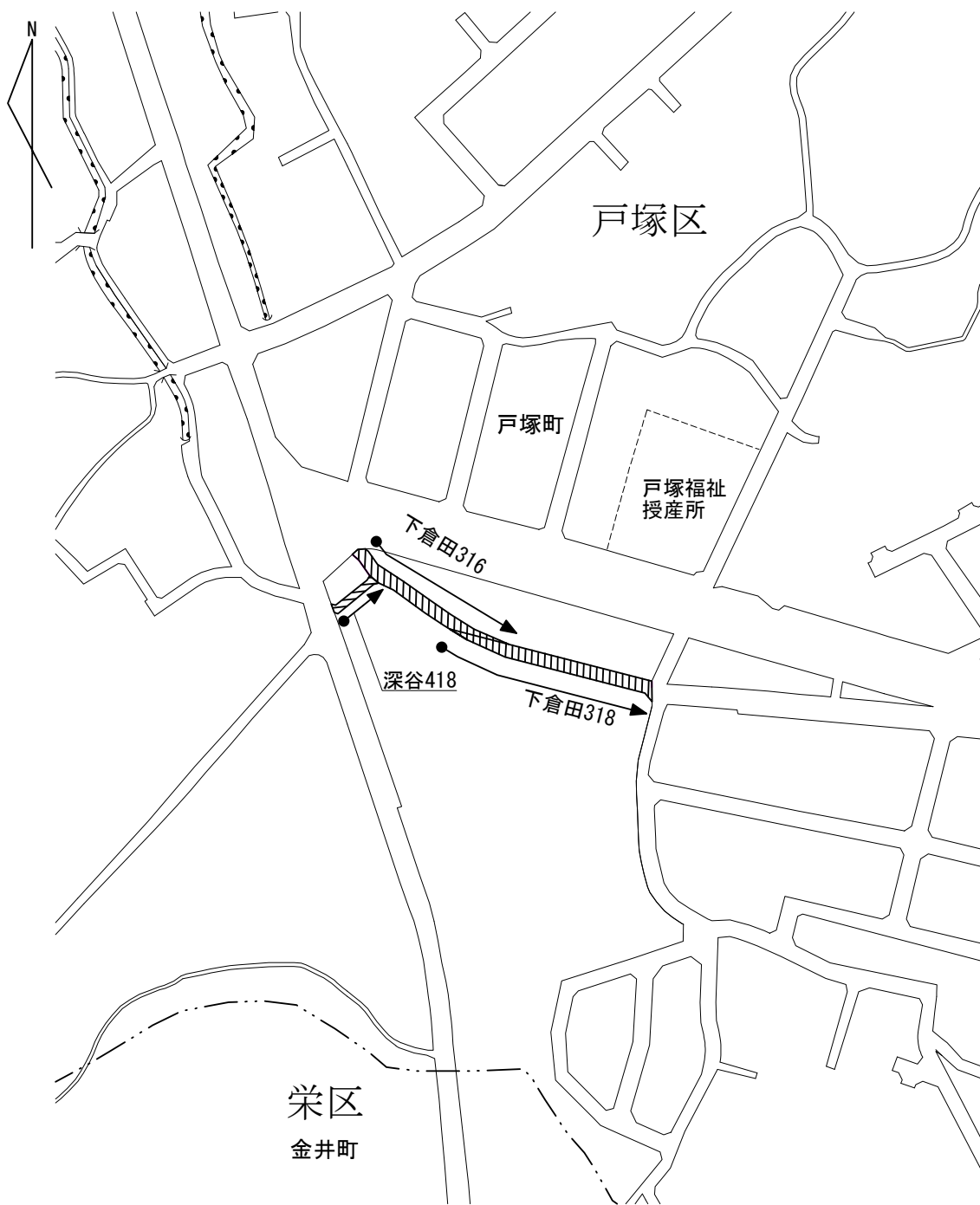
市道路線廃止位置図(参考図) 第29号



凡 例

	廃止道路
	在来道路
	町 界

市道路線廃止位置図(参考図) 第30号



凡 例

	廃止道路
	在来道路
	区 界

市道路線廃止位置図(参考図) 第31号



凡 例

	廃止道路
	在来道路
	区 界
	町 界